

Statelra
L. M. K.
1939

012434
Pomorz. 1939

Amtliches Gemeindeverzeichnis für das Deutsche Reich

Teil I: Altreich und Land Österreich

Herausgegeben vom Statistischen Reichsamt

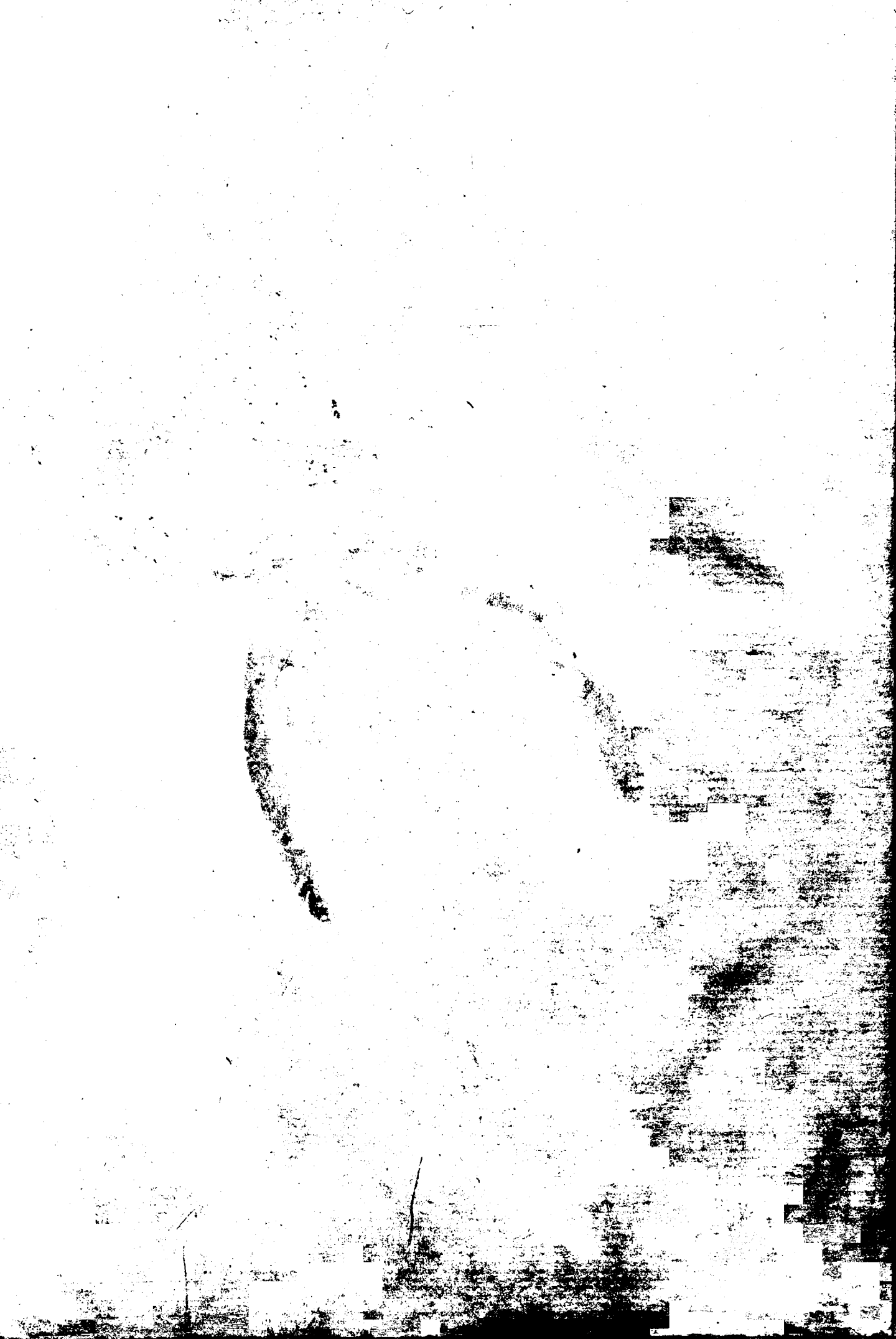


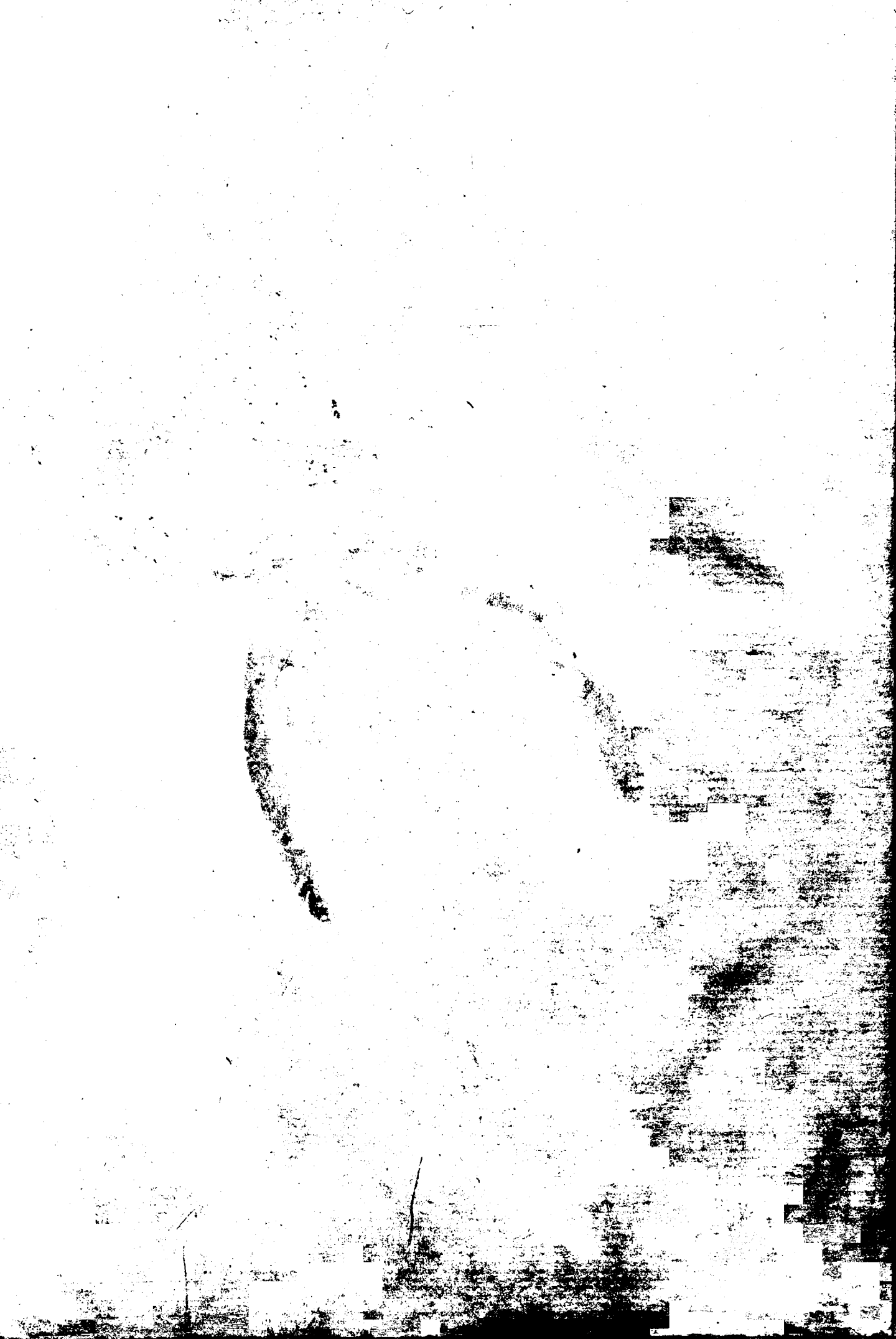
Vierte Auflage

Berlin 1939

Verlag für Sozialpolitik, Wirtschaft und Statistik, Paul Schmidt, Berlin SW 68

Preis für Teil I gebunden, Teil II geheftet u. Karte 9.00 RM.





Statistik des Deutschen Reichs · Band 450, I

Amtliches Gemeindeverzeichnis für das Deutsche Reich

Teil I: Altreich und Land Österreich

Herausgegeben vom Statistischen Reichsamt



Vierte Auflage

Berlin 1939

Verlag für Sozialpolitik, Wirtschaft und Statistik, Paul Schmidt, Berlin SW 68

Preis für die gehefteten Stücke (Teil I und II) und Karte 7,60 Reichsmark

9289

Vorwort

Die 4. Auflage des »Amtlichen Gemeindeverzeichnisses für das Deutsche Reich« wird in zwei Teilen nebst einer Karte herausgegeben. Die vorliegende Veröffentlichung bildet den Hauptteil (Teil I) und erstreckt sich auf das Altreich sowie auf das Land Österreich. Die entsprechenden Angaben für das sudetendeutsche Gebiet erscheinen in einem besonderen Heft (Teil II), da die endgültige Verwaltungseinteilung bei Abschluß des Hauptteiles noch nicht feststand. Erstmals wird vom Statistischen Reichsamt auch eine Karte der Verwaltungsbezirke des Deutschen Reichs herausgegeben, die wie das Gemeindeverzeichnis den Stand der Verwaltungseinteilung von Großdeutschland Anfang 1939 wiedergibt. Teil II und die Karte werden den Beziehern der 4. Auflage kostenlos nachgeliefert, sobald die Verwaltungseinteilung des sudetendeutschen Gebiets vorliegt.

Das nachstehende Gemeindeverzeichnis für das Altreich und das Land Österreich bringt die Einwohnerzahlen sämtlicher politischen Gemeinden und Verwaltungsbezirke nach dem Gebietsstand vom 1. Januar 1939 auf Grund der letzten Volkszählung (im Altreich ohne Saarland vom 16. Juni 1933, im Saarland vom 25. Juni 1935, in Österreich vom 22. März 1934).

Die in den letzten Jahren eingetretenen Veränderungen in der Benennung und im Bestand der Gemeinden sind am Schluß des systematischen Teils des Gemeindeverzeichnisses zusammengestellt; die alten Gemeindennamen sind zur Erleichterung des Auffindens des neuen Namens in Kursivdruck auch im alphabetischen Verzeichnis aufgeführt.

Die Namens- und Grenzänderungen von Gemeinden werden von Zeit zu Zeit im Ministerialblatt des Reichs- und Preußischen Ministeriums des Innern veröffentlicht (vgl. »Fortschreibung des Gemeindeverzeichnisses« S. 5). An Hand dieser Unterlagen ist eine Fortschreibung des Gemeindeverzeichnisses auf den jeweils neuesten Stand unschwer durchzuführen.

Berlin, im Februar 1939.

Der Präsident des Statistischen Reichsamts

Dr. Reichardt



016434

111

Inhaltsverzeichnis

Amtliches Gemeindeverzeichnis für das Deutsche Reich

Teil I: Gemeindeverzeichnis für das Altreich und das Land Österreich

	Seite
Einführung und allgemeine Übersichten	4—22
Einführung in das Gemeindeverzeichnis	4
Fortschreibung des Gemeindeverzeichnisses	5
Verzeichnis der Abkürzungen	5
Allgemeine Übersichten über Verwaltungseinteilung, Haushaltungen und Einwohner:	
1. Länder, Landesteile und größere Verwaltungsbezirke	6
2. Kleinere Verwaltungsbezirke	8
3. Gemeinden mit 10000 und mehr Einwohnern	18
4. Zahl der kleineren Verwaltungsbezirke und Gemeinden	22
Systematisches Verzeichnis der Gemeinden	23—234
1. Provinz Ostpreußen	25
2. Stadt Berlin	43
3. Provinz Brandenburg	43
4. Provinz Pommern	55
5. Provinz Schlesien	66
6. Provinz Sachsen	82
7. Provinz Schleswig-Holstein	93
8. Provinz Hannover	99
9. Provinz Westfalen	113
10. Provinz Hessen-Nassau	119
11. Rheinprovinz	128
12. Hohenzollerische Lande	138
13. Land Bayern	139
14. Land Sachsen	170
15. Land Württemberg	180
16. Land Baden	187
17. Land Thüringen	193
18. Land Hessen	201
19. Hansestadt Hamburg	205
20. Land Mecklenburg	205
21. Land Oldenburg	211
22. Land Braunschweig	212
23. Land Bremen	213
24. Land Anhalt	213
25. Land Lippe	215
26. Land Schaumburg-Lippe	215
27. Saarland	216
28. Land Österreich	218
Systematisches Verzeichnis der Namens- und Bestandsänderungen von Gemeinden	235—285
Vorbemerkung	235
Systematisches Verzeichnis der Namens- und Bestandsänderungen von Gemeinden	237
Nachtrag hierzu mit Wirkung vom 1. 4. 1939	282
Alphabetische Verzeichnisse:	
A. Alphabetisches Verzeichnis der Gemeinden	287—455
B. Alphabetisches Verzeichnis der kleineren Verwaltungsbezirke	456—459

In Vorbereitung:

Teil II: Gemeindeverzeichnis für das sudetendeutsche Gebiet

Karte: Die Verwaltungsbezirke des Deutschen Reichs

Einführung und allgemeine Übersichten

Einführung in das Gemeindeverzeichnis

Das vorliegende Gemeindeverzeichnis für das Altreich und das Land Österreich besteht aus einem systematischen und einem alphabetischen Teil; vorangestellt sind zusammenfassende Übersichten über die Verwaltungsbezirke und über die Gemeinden mit 10 000 und mehr Einwohnern. Sämtliche Angaben beziehen sich auf den Gebietsstand vom 1. Januar 1939 unter Zugrundelegung der Ergebnisse der letzten Volkszählung (im Altreich ohne Saarland vom 16. Juni 1933, im Saarland vom 25. Juni 1935, in Österreich vom 22. März 1934).

Das »Systematische Verzeichnis der Gemeinden« (Seite 23 bis 234) bringt die Einwohnerzahlen (Wohnbevölkerung) für die 53 128 politischen Gemeinden und die 989 kleineren Verwaltungsbezirke des Altreichs und des Landes Österreich in systematischer Anordnung nach Ländern und Verwaltungsbezirken. Die preußischen Provinzen und die außerpreußischen Länder sind laufend mit den Nummern 1 bis 28 versehen; die kleineren Verwaltungsbezirke werden jeweils innerhalb der Provinzen und der Länder laufend numeriert. Innerhalb jedes kleineren Verwaltungsbezirks sind die dazugehörenden Gemeinden nach der Buchstabenfolge geordnet. Daran anschließend sind die gemeindefreien Grundstücke (Gutsbezirke) aufgeführt. Zur Hilfe beim Aufsuchen der Länder, Verwaltungsbezirke und Gemeinden sind am Kopf jeder Seite des systematischen Verzeichnisses die Namen und Nummern der Provinzen bzw. Länder und die Nummern der kleineren Verwaltungsbezirke verzeichnet, deren Gemeinden vollständig oder teilweise auf dieser Seite aufgeführt sind.

Soweit bei den kleineren Verwaltungsbezirken der Name des Amtssitzes von dem Namen des betreffenden Bezirkes abweicht, ist dieser in Klammern besonders aufgeführt.

Die Deutsche Gemeindeordnung vom 30. Januar 1935 (Reichsgesetzbl. I S. 49), auf die im folgenden mehrfach Bezug genommen wird, ist im Altreich ohne Saarland am 1. April 1935 in Kraft getreten (in einigen Fällen etwas später). Im Saarland wurde sie durch Verordnung vom 31. Juli 1935 (Reichsgesetzbl. I S. 1054) am 1. August 1935, im Lande Österreich durch Verordnung vom 15. September 1938 (Reichsgesetzbl. I S. 1167) am 1. Oktober 1938 eingeführt. Danach gibt es grundsätzlich keine verfassungsrechtlichen Unterschiede mehr für einzelne Arten von Gemeinden. Lediglich in der Stadt Bremen und in der Stadt Wien ist die deutsche Gemeindeordnung vorläufig noch nicht eingeführt.

Bei Gemeinden, die nach § 9 DGO. eine besondere Bezeichnung führen (z. B. Stadt, Markt, Bad usw.), ist diese hinter dem Namen der Gemeinde gebracht. In den Fällen, in denen eine Gemeinde neben einer Bezeichnung wie z. B. »Bad« noch die Bezeichnung »Stadt« führt, werden beide Bezeichnungen hinter dem Gemeinamenamen in der Reihenfolge »Bad, Stadt« aufgeführt.

Der Einteilung der Länder nach Verwaltungsbezirken liegt das zur Zeit noch geltende Landesrecht zugrunde. In Preußen und verschiedenen anderen Ländern sind die Stadtkreise nach Landesrecht zugleich auch Stadtkreise im Sinne der Deutschen Gemeindeordnung. Daneben gibt es in einigen Ländern Städte, die nach Landesrecht einem Kreisverband angehören, aber Stadtkreise im Sinne der DGO. sind (z. B. in Württemberg), und umgekehrt Städte, die nach Landesrecht außerhalb eines Kreisverbandes stehen, aber nicht Stadtkreise im Sinne der DGO. sind (z. B. die kleineren kreisunmittelbaren Städte in Bayern). In den außerpreußischen Ländern sind daher die Stadtkreise im Sinne der DGO. jeweils durch eine besondere Fußnote kenntlich gemacht. Die einheitliche Bezeichnung »Landkreis« statt »Bezirksamt«, »Amthauptmannschaft«, »Amtsbezirk« usw. ist am 1. Januar 1939 in Kraft getreten (Dritte Verordnung über den Neuaufbau des Reichs vom 28. November 1938, Reichsgesetzbl. I S. 1675). Einen Überblick über die Zahl der kleineren Verwaltungsbezirke und ihre Gliederung in Stadt- und Landkreise nach dem Stande vom 1. Januar 1939 gibt die Übersicht 4 S. 22.

Von den nach § 12 DGO. gemeindefreien Grundstücken und Gutsbezirken sind am Schluß jedes kleineren Verwaltungsbezirks nur diejenigen berücksichtigt, die nach früherem Landesrecht einen besonderen Kommunalverband bildeten (z. B. die Gutsbezirke in Preußen).

Am Schluß des systematischen Teils ist ein nach kleineren Verwaltungsbezirken geordnetes »Systematisches Verzeichnis der Namens- und Bestandsänderungen von Gemeinden« enthalten (S. 235 bis 281), das über die in den letzten Jahren erfolgten einschlägigen Änderungen Aufschluß gibt.

Zum Aufsuchen der Gemeinden und kleineren Verwaltungsbezirke im »Systematischen Verzeichnis der Gemeinden« dienen ein »Alphabetisches Verzeichnis der Gemeinden« (S. 287 bis 455) und ein »Alphabetisches Verzeichnis der kleineren Verwaltungsbezirke« (S. 456 bis 459).

In den alphabetischen Verzeichnissen sind Namen, die aus mehreren Worten bestehen, nicht nur mit ihrer richtigen Schreibform, sondern auch in den sonst noch möglichen Umstellungen aufgeführt, z. B.

»Groß Warningken« auch unter »Warningken//Groß« oder

»Duchroth-Oberhausen« auch unter »Oberhausen//Duchroth«.

Die rechts der beiden Schrägstriche // stehenden Namensteile sind also Vorsatzworte.

Hinter dem Namen jeder Gemeinde sind die Nummern des Landes oder der preußischen Provinz und des kleineren Verwaltungsbezirks, dem sie angehört, verzeichnet, so daß das Auffinden im systematischen Verzeichnis leicht möglich ist.

Außer den in gewöhnlichem Druck wiedergegebenen Namen der jetzt bestehenden Gemeinden sind in *Kursivdruck* auch die *alten Namen* aller derjenigen Gemeinden wiedergegeben, die gemäß dem »Systematischen Verzeichnis der Namens- und Bestandsänderungen von Gemeinden« (S. 235 bis 281) jetzt einen anderen Namen führen oder in einer anderen Gemeinde aufgegangen sind.

In dem »Alphabetischen Verzeichnis der kleineren Verwaltungsbezirke« sind nur die jetzt bestehenden Bezirke aufgeführt. Städtische Verwaltungsbezirke im Sinne des Landesrechts sind darin durch einen Stern gekennzeichnet.

Beispiel für die Feststellung der verwaltungspolitischen Zugehörigkeit und der Einwohnerzahl einer Gemeinde

1. Es soll die verwaltungspolitische Zugehörigkeit und die Einwohnerzahl der Gemeinde Langenweddingen festgestellt werden. Zunächst ist die Gemeinde Langenweddingen im »Alphabetischen Verzeichnis der Gemeinden« aufzusuchen. Dort ist auf Seite 368 die Nummer 6/17 angegeben. Hierauf ist im »Systematischen Verzeichnis der Gemeinden« das Land 6 und im Land 6 der kleinere Verwaltungsbezirk 17 aufzusuchen (Seite 85). Es ergibt sich, daß die Gemeinde Langenweddingen in der Provinz Sachsen, Regierungsbezirk Magdeburg, Landkreis Wanzleben liegt. Innerhalb des Landkreises Wanzleben sind die Gemeinden nach der Buchstabenfolge geordnet; die Einwohnerzahl der Gemeinde Langenweddingen ist mit 2 831 angegeben.

Die kleineren Verwaltungsbezirke sind in entsprechender Weise unter Zuhilfenahme des »Alphabetischen Verzeichnisses der kleineren Verwaltungsbezirke« aufzusuchen.

2. Ist die im alphabetischen Verzeichnis nachgeschlagene Gemeinde *kursiv* gedruckt, so handelt es sich um eine Gemeinde, die jetzt einen anderen Namen führt oder in einer anderen Gemeinde aufgegangen ist.

Soll festgestellt werden, wie die Gemeinde jetzt heißt oder zu welcher Gemeinde sie jetzt gehört, so ist die angegebene Nummer der Verwaltungszugehörigkeit in dem »Systematischen Verzeichnis der Namens- und Bestandsänderungen von Gemeinden« S. 235 ff., Spalte 1 nachzuschlagen; Spalte 2 enthält den alten, Spalte 4 den neuen Namen der Gemeinde.

Die Einwohnerzahl (nach dem jetzigen Gebietsstand) ist unter dem jetzigen Namen der Gemeinde im »Systematischen Verzeichnis der Gemeinden« nachzuschlagen.

Fortschreibung des Gemeindeverzeichnisses

Eine Fortschreibung des Gemeindeverzeichnisses auf den jeweils neuesten Stand kann an Hand der von Zeit zu Zeit im Ministerialblatt des Reichs- und Preußischen Ministeriums des Innern erscheinenden Veröffentlichung der »Namensänderungen von Gemeinden und Gemeindeteilen und Grenzänderungen von Gemeinden« erfolgen. Teil I A dieser Veröffentlichung gibt ein nach Ländern, größeren und kleineren Verwaltungsbezirken geordnetes Verzeichnis der Namensänderungen von Gemeinden und Gemeindeteilen gemäß § 10 der Deutschen Gemeindeordnung. Teil I B bringt die Grenzänderungen von Gemeinden (Neubildungen, Eingliederungen, Zusammenschlüsse, Teileingliederungen) gemäß § 15 der Deutschen Gemeindeordnung. Sonderabdrucke dieser von Zeit zu Zeit erscheinenden Veröffentlichung können von Carl Heymanns Verlag in Berlin W 8, Mauerstraße 44, bezogen werden.

Über wichtigere Änderungen in der Einteilung nach kleineren und größeren Verwaltungsbezirken wird von Fall zu Fall in der vom Statistischen Reichsamt herausgegebenen Zeitschrift »Wirtschaft und Statistik« berichtet.

Wegen der bis Mitte Februar bekanntgewordenen, am 1. April 1939 in Kraft tretenden Änderungen vgl. den »Nachtrag« S. 282.

Verzeichnis der Abkürzungen

Ant.	= Anteil	Nm.	= Neumarkt
Bez.	= Bezirk	O.Fr.	= Oberfranken
DGO.	= Deutsche Gemeindeordnung	O. L.	= Oberlausitz
Forstbez.	= Forstbezirk	OPf.	= Oberpfalz
G.	= Gemeinde	O. S.	= Oberschlesien
gmdfr.	= gemeindefrei	Pf.	= Pfalz
Gtsbez.	= Gutsbezirk	Pr.	= Preußen
Kirchsp. (Ksp.)	= Kirchspiel	Prov.	= Provinz
Kr.	= Kreis	Reg.-Bez.	= Regierungsbezirk
Landesh.	= Landeshauptmannschaft	Rsgb.	= Riesengebirge
Landeskom.-Bez.	= Landeskommissärbezirk	Schl.	= Schlesien
Lkr. (Ldkr.)	= Landkreis	Schloßbez.	= Schloßbezirk
Marktf.	= Marktflecken	St.	= Sankt
MFr.	= Mittelfranken	Stkr.	= Stadtkreis

Allgemeine Übersichten über Verwaltungseinteilung, Haushaltungen und Einwohner

Übersicht 1

Länder, Landesteile und größere Verwaltungsbezirke

Länder, Landesteile und größere Verwaltungsbezirke	Fläche ¹⁾ am 1. Januar 1939 qkm	Zahl der Haushal- tungen ²⁾ am 16. Juni 1933	Einwohner (Wohnbevölkerung)				Zu- oder Abnahme (—) der Bevölkerung vom 16. Juni 1925 bis 16. Juni 1933					Auf 1 qkm kommen Einwohner am 16. Juni 1933
			am 16. Juni 1933		am 16. Juni 1925		insgesamt		männlich		weiblich	
			insgesamt	davon männlich	insgesamt	davon männlich	Zahl	vH	Zahl	vH	vH	
			nach dem Gebietsstand vom 1. Januar 1939									
	1	2	3	4	5	6	7	8	9	10	11	12
Reg.-Bez. Königsberg.....	13 146,61	236 910	957 363	461 795	911 787	433 139	45 576	5,0	28 656	6,6	3,5	72,8
» Gumbinnen.....	9 399,36	130 636	546 057	269 833	539 870	262 478	6 187	1,1	7 355	2,8	— 0,4	58,1
» Allenstein.....	11 519,85	119 970	552 541	277 132	540 287	265 238	12 254	2,3	11 894	4,5	0,1	48,0
» Westpreußen.....	2 925,93	70 364	277 340	134 898	264 405	127 264	12 935	4,9	7 634	6,0	3,9	94,8
Provinz Ostpreußen.....	36 991,75	557 880	2 333 301	1 143 658	2 256 349	1 088 119	76 952	3,4	55 539	5,1	1,8	63,1
Stadt Berlin.....	883,63	1 452 070	4 242 501	1 956 015	4 024 286	1 848 924	218 215	5,4	107 091	5,8	5,1	4 801,2
Reg.-Bez. Potsdam.....	19 837,01	411 424	1 415 294	700 502	1 300 382	642 817	114 912	8,8	57 685	9,0	8,7	71,2
» Frankfurt.....	18 387,98	365 722	1 276 786	625 722	1 257 859	613 731	18 927	1,5	11 991	2,0	1,0	69,4
Provinz Brandenburg.....	38 274,99	777 146	2 692 080	1 326 224	2 558 241	1 256 548	133 839	5,2	69 676	5,5	4,9	70,3
Reg.-Bez. Stettin.....	14 178,91	313 618	1 140 841	559 690	1 103 284	536 618	37 557	3,4	23 072	4,3	2,6	80,5
» Köslin.....	12 735,64	154 841	656 674	324 564	650 893	316 566	5 781	0,9	7 998	2,5	— 0,7	51,4
» Grenzmark Posen-Westpr.....	11 456,31	115 590	470 569	235 572	466 642	229 471	3 927	0,8	6 101	2,7	— 0,9	41,1
Provinz Pommern.....	38 400,86	584 049	2 268 084	1 119 826	2 220 819	1 082 655	47 265	2,1	37 171	3,4	0,9	59,1
Reg.-Bez. Breslau.....	12 937,92	556 635	1 953 829	925 648	1 901 871	890 509	51 958	2,7	35 139	3,9	1,7	150,8
» Liegnitz.....	14 023,41	362 411	1 273 772	612 230	1 254 292	596 904	19 480	1,6	15 326	2,6	0,6	90,8
» Oppeln.....	9 715,05	363 495	1 482 771	716 657	1 379 418	657 507	103 353	7,5	59 180	9,0	6,1	152,6
Provinz Schlesien.....	36 696,38	1 282 541	4 710 372	2 254 565	4 535 581	2 144 920	174 791	3,9	109 645	5,1	2,7	128,4
Reg.-Bez. Magdeburg.....	11 587,87	388 900	1 303 848	632 138	1 297 354	625 546	6 494	0,5	6 592	1,1	0,0	112,5
» Merseburg.....	10 217,26	417 967	1 486 274	730 649	1 412 821	691 675	73 453	5,2	38 974	5,6	4,8	145,5
» Erfurt.....	3 723,43	166 903	610 526	294 641	583 253	278 783	27 273	4,7	15 858	5,7	3,7	164,0
Provinz Sachsen.....	25 528,56	973 770	3 400 648	1 657 428	3 293 423	1 596 004	107 220	3,3	61 424	3,8	2,7	133,2
Provinz Schleswig-Holstein ³⁾	15 681,97	394 108	1 420 265	705 283	1 378 252	682 373	42 013	3,0	23 910	3,5	2,6	90,6
Reg.-Bez. Hannover.....	6 242,60	254 237	904 526	440 906	873 414	426 562	31 112	3,6	14 344	3,4	3,8	144,9
» Hildesheim.....	5 077,69	157 533	594 044	290 205	577 082	280 777	16 962	2,9	9 428	3,4	2,5	117,0
» Lüneburg.....	11 212,54	119 477	492 728	247 808	480 924	241 180	11 804	2,5	6 628	2,7	2,2	43,9
» Stade.....	6 850,62	122 830	495 275	250 094	473 753	238 095	21 522	4,5	11 995	5,0	4,0	72,3
» Osnabrück.....	6 204,74	99 500	466 882	233 601	429 190	212 745	37 692	8,8	20 856	9,8	7,8	75,2
» Aurich.....	3 116,60	67 540	283 413	141 117	265 114	129 887	18 299	6,9	11 230	8,6	5,2	90,9
Provinz Hannover.....	38 704,79	821 117	3 236 868	1 603 721	3 099 477	1 529 240	137 391	4,4	74 481	4,9	4,0	83,6
Reg.-Bez. Münster.....	7 292,61	354 436	1 561 306	782 707	1 463 431	739 614	97 875	6,7	43 093	5,8	7,6	214,1
» Minden.....	5 267,08	202 013	871 767	431 014	806 571	394 622	65 196	8,1	36 392	9,2	7,0	165,5
» Arnsberg.....	7 655,15	679 879	2 606 890	1 297 037	2 514 167	1 268 424	92 723	3,7	28 613	8,3	5,1	340,5
Provinz Westfalen.....	20 214,84	1 236 328	5 039 963	2 510 758	4 784 169	2 402 660	255 794	5,3	108 098	4,5	6,2	249,3
Reg.-Bez. Kassel.....	10 887,01	281 112	1 148 892	564 108	1 098 951	533 517	49 941	4,5	30 591	5,7	3,4	105,5
» Wiesbaden.....	5 958,21	391 237	1 435 936	688 890	1 376 113	659 129	59 823	4,3	29 761	4,5	4,2	241,0
Provinz Hessen-Nassau.....	16 845,22	672 349	2 584 828	1 252 998	2 475 064	1 192 646	109 764	4,4	60 352	5,1	3,9	153,4
Reg.-Bez. Koblenz.....	6 553,87	204 940	856 016	420 954	810 214	394 144	45 802	5,7	26 810	6,8	4,6	130,6
» Düsseldorf.....	5 496,86	1 142 532	4 078 590	1 997 385	3 893 169	1 925 958	185 421	4,8	71 427	3,7	5,8	742,0
» Köln.....	3 978,45	426 559	1 544 580	746 904	1 434 827	695 015	109 753	7,6	51 889	7,5	7,8	388,2
» Trier.....	5 321,49	97 354	463 117	230 888	442 418	217 426	20 699	4,7	13 462	6,2	3,2	87,0
» Aachen.....	3 126,25	190 577	747 963	369 608	688 585	337 168	59 378	8,6	32 440	9,6	7,7	239,3
Rheinprovinz.....	24 476,92	2 061 962	7 690 266	3 765 739	7 269 213	3 569 711	421 053	5,8	196 028	5,5	6,1	314,2
Hohenzollerische Lande ⁴⁾	1 142,26	17 728	72 991	35 531	71 840	34 288	1 151	1,6	1 243	3,6	— 0,2	63,9
Preußen.....	293 642,17	10 831 048	39 692 167	19 332 746	37 966 719	18 428 088	1 725 448	4,5	904 658	4,9	4,2	135,1

¹⁾ Ausschließlich der Meeresteile, Haffe, Badden u. dergl. Die Veränderungen gegenüber den Angaben in der 3. Auflage ergeben sich teils durch Neuvermessungen, teils durch Landgewinn aus dem Meer. — ²⁾ Einzel-, Familien- und Anstaltshaushaltungen. — ³⁾ Zugleich Reg.-Bez. Schleswig. — ⁴⁾ Zugleich Reg.-Bez. Sigmaringen.

Länder, Landesteile und größere Verwaltungsbezirke

Länder, Landesteile und größere Verwaltungsbezirke	Fläche ¹⁾ am 1. Januar 1939 qkm	Zahl der Haushal- tungen ²⁾ am 16. Juni 1933	Einwohner (Wohnbevölkerung)				Zu- oder Abnahme (—) der Bevölkerung vom 16. Juni 1925 bis 16. Juni 1933					Auf 1 qkm kommen Einwohner am 16. Juni 1933
			am 16. Juni 1933		am 16. Juni 1925		insgesamt		männlich		weiblich	
			insgesamt	davon männlich	insgesamt	davon männlich	Zahl	vH	Zahl	vH	vH	
			nach dem Gebietsstand vom 1. Januar 1939									
	1	2	3	4	5	6	7	8	9	10	11	12
Reg.-Bez. Oberbayern	16 675,94	460 791	1 776 534	849 446	1 684 766	807 704	91 768	5,4	41 742	5,2	5,7	106,5
» Niederbayern und Oberpfalz	20 400,62	309 634	1 422 688	694 640	1 384 959	667 407	37 729	2,7	27 233	4,1	1,5	69,7
» Pfalz	5 492,73	252 490	984 412	481 580	930 525	454 244	53 867	5,8	27 336	6,0	5,6	179,2
» Oberfranken und Mittel- franken	15 121,50	470 451	1 823 119	876 556	1 756 758	-839 033	66 361	3,8	37 523	4,5	3,1	120,6
» Mainfranken	8 432,25	185 205	796 043	390 504	761 959	369 798	34 084	4,5	20 706	5,6	3,4	94,4
» Schwaben	9 966,16	211 038	879 651	428 712	861 198	415 906	13 453	2,1	12 806	3,1	1,3	88,3
Bayern	76 089,20	1 889 609	7 682 447	3 721 438	7 380 165	3 554 092	302 282	4,1	167 346	4,7	3,5	101,8
Reg.-Bez. Chemnitz	2 112,01	311 462	1 040 602	499 622	982 732	469 090	57 870	5,9	30 532	6,5	5,3	492,7
» Dresden-Bautzen	6 898,42	593 919	1 915 509	912 841	1 853 051	876 895	62 458	3,4	35 946	4,1	2,7	281,3
» Leipzig	3 551,71	413 393	1 367 846	658 214	1 307 256	626 513	60 590	4,6	31 701	5,1	4,2	384,0
» Zwickau	2 512,56	265 770	872 695	413 421	851 242	400 557	21 453	2,5	12 864	3,2	1,9	347,3
Sachsen	14 994,70	1 584 544	5 196 652	2 484 098	4 994 281	2 373 055	202 371	4,1	111 043	4,7	3,5	346,6
Württemberg	19 507,73	692 005	2 696 324	1 306 531	2 580 235	1 243 507	116 089	4,5	63 024	5,1	4,0	138,2
Landeskom.-Bez. Konstanz	3 880,53	84 796	358 234	177 597	342 467	168 159	15 767	4,6	9 438	5,6	3,6	92,3
» Freiburg	5 062,29	151 914	629 350	304 492	598 332	287 452	31 018	5,2	17 040	5,9	4,5	124,3
» Karlsruhe	2 510,65	179 517	675 701	323 135	655 453	314 052	20 248	3,1	9 083	2,9	3,3	269,1
» Mannheim	3 616,13	195 355	749 666	362 606	716 210	345 814	33 456	4,7	16 792	4,8	4,5	207,3
Baden	15 069,65	611 582	2 412 951	1 167 830	2 312 462	1 115 477	100 489	4,3	52 353	4,7	4,0	160,1
Thüringen	11 762,73	460 111	1 659 510	806 022	1 607 339	775 858	52 171	3,2	30 164	3,9	2,6	141,1
Hessen	7 691,40	376 061	1 429 048	698 038	1 347 279	655 964	81 769	6,1	42 074	6,4	5,7	185,8
Hansestadt Hamburg	746,04	526 040	1 675 703	804 330	1 567 782	752 601	107 921	6,9	51 729	6,9	6,9	2 246,1
Mecklenburg	15 720,88	218 352	804 948	399 642	784 036	385 268	20 912	2,7	14 374	3,7	1,6	51,2
Oldenburg	5 396,27	119 268	495 119	247 846	467 432	233 769	27 687	5,9	14 077	6,0	5,8	91,8
Braunschweig	3 672,00	150 187	512 989	248 412	501 875	241 606	11 114	2,2	6 806	2,8	1,7	139,7
Bremen	257,81	108 610	371 558	181 070	338 846	164 949	32 712	9,7	16 121	9,8	9,5	1 441,2
Anhalt	2 314,32	109 411	364 415	177 138	351 045	170 568	13 370	3,8	6 570	3,9	3,8	157,5
Lippe	1 215,17	44 913	175 538	86 304	163 648	78 947	11 890	7,3	7 357	9,3	5,4	144,5
Schaumburg-Lippe	340,29	13 981	49 955	24 465	48 046	23 309	1 909	4,0	1 156	5,0	3,0	146,8
Saarland	1 924,37	³⁾ 216 114	³⁾ 812 256	³⁾ 401 480	⁴⁾ 771 260	⁴⁾ 386 268	⁵⁾ 40 996	5,3	⁶⁾ 15 212	3,9	6,7	422,1
Deutsches Reich ohne Österreich	470 544,73	17 951 836	66 031 580	32 087 390	63 182 450	30 583 326	2 849 130	4,3	1 504 064	4,7	4,0	140,3
Stadt Wien	1 218,98	696 597	2 086 815	948 259	2 058 478	952 173	28 337	1,4	- 3 914	- 0,4	2,9	1 712,8
Landesh. Niederdonau	20 657,26	374 809	1 477 2 6	731 359	1 456 966	718 160	20 250	1,4	13 199	1,8	1,0	70,8
» Oberdonau	12 466,97	220 607	913 099	446 088	886 880	430 961	26 219	3,0	15 127	3,5	2,4	73,2
» Salzburg	7 153,27	58 598	245 801	120 082	222 831	108 755	22 970	10,3	11 327	10,4	10,2	34,4
» Steiermark	17 387,96	260 921	1 122 947	552 630	1 084 493	535 091	38 454	3,5	17 539	3,3	3,8	64,6
» Kärnten	11 554,77	94 316	436 298	214 330	399 818	193 813	36 480	9,1	20 517	10,6	7,7	37,8
» Tirol	10 619,76	71 129	317 741	155 422	285 095	140 229	32 646	11,5	15 193	10,8	12,0	29,9
» Vorarlberg	2 504,75	34 542	153 458	75 286	138 380	67 540	15 078	10,9	7 746	11,5	10,4	61,3
Österreich⁶⁾	83 763,72	1 811 519	6 758 101	3 247 292	6 532 941	3 146 722	225 160	3,4	100 570	3,2	3,7	80,7
Deutsches Reich mit Österreich	554 308,45	19 763 355	72 789 681	35 334 682	69 715 391	33 730 048	3 074 290	4,4	1 604 634	4,8	4,0	131,3

¹⁾ bis ²⁾ vgl. Anm. ¹⁾ bis ²⁾ S. 6. — ³⁾ Haushaltungen und Wohnbevölkerung nach der Zählung im Saarland am 25. 6. 1935. — ⁴⁾ Wohnbevölkerung nach der Zählung im Saargebiet am 19. 7. 1927. — ⁵⁾ 1927 bis 1935. — ⁶⁾ Für Österreich liegen die Ergebnisse der Volkszählung vom 22. März 1934 zugrunde; darunter Personen ohne festen Wohnort: insgesamt 4 728, männlich 3 836, weiblich 890. An Stelle der Haushaltungen ist die Zahl der »Wohnparteien« angegeben. — ⁷⁾ 1923 bis 1934.

Übersicht 2 Kleinere Verwaltungsbezirke

Verwaltungsbezirke	Fläche ¹⁾ am 1. Januar 1939 qkm	Zahl der Haus- halt- tungen ²⁾	Einwohner (Wohnbevölkerung)			Verwaltungsbezirke	Fläche ¹⁾ am 1. Januar 1939 qkm	Zahl der Haus- halt- tungen ²⁾	Einwohner (Wohnbevölkerung)		
			Summe	männl.	weibl.				Summe	männl.	weibl.
			am 16. Juni 1933 (nach dem Gebietsstand vom 1. Januar 1939)								
Deutsches Reich mit Österreich	554 308,45	19 763 355	72 789 681	35 334 682	37 454 999	Stadt Berlin	883,63	1 452 070	4 242 501	1 956 015	2 286 486
Preußen	293 842,17	10 831 048	39 692 167	19 332 746	20 359 421	Provinz Brandenburg ...	38 274,99	777 146	2 692 080	1 328 224	1 365 856
Provinz Ostpreußen	36 991,75	557 880	2 333 301	1 143 658	1 189 643	Regierungsbezirk Potsdam	19 887,01	411 424	1 415 294	700 502	714 792
Regierungsbezirk Königsberg	13 146,61	236 910	957 363	461 795	495 568	Kreise:					
Kreise:						Angermünde.....	1 308,36	18 228	65 173	32 312	32 861
Bartenstein (Ostpr.).....	880,55	10 770	45 148	22 100	23 048	Beeskow-Storkow.....	1 246,61	15 703	56 905	28 340	28 565
Braunsberg (Ostpr.).....	946,34	12 588	56 493	26 829	29 664	Brandenburg (Havel), Stkr.	120,48	19 855	64 433	31 131	33 302
Fischhausen.....	1 047,25	15 705	65 002	31 771	33 231	Eberswalde, Stkr.....	29,17	10 075	32 617	15 368	17 249
Gerdaun.....	844,41	7 843	35 407	17 607	17 800	Jüterbog-Luckenwalde....	1 326,92	22 782	77 840	38 972	38 868
Heiligenbeil.....	907,86	11 049	45 173	22 206	22 967	Niederbarnim.....	1 397,40	58 710	180 941	89 371	91 570
Heilsberg.....	1 095,64	11 560	53 672	26 226	27 446	Oberbarnim.....	1 187,87	24 586	83 189	41 087	42 102
Königsberg (Pr), Stkr....	98,03	89 090	316 072	146 324	169 748	Osthavelland.....	1 114,98	28 521	97 244	49 136	48 108
Königsberg (Pr), Lkr....	970,35	11 150	48 961	24 413	24 548	Ostprignitz.....	1 928,53	18 271	71 815	36 532	35 283
Labiau.....	1 065,65	11 944	51 014	25 238	25 776	Potsdam, Stkr.....	57,45	24 430	79 263	37 335	41 928
Mohrungen.....	1 265,36	12 687	53 767	26 781	26 986	Prenzlau.....	1 133,06	16 130	62 088	30 722	31 366
Preußisch Eylau.....	1 228,49	11 479	49 316	24 473	24 843	Rathenow, Stkr.....	43,16	9 104	28 043	13 660	14 383
Preußisch Holland.....	858,28	8 815	37 107	18 341	18 766	Ruppın.....	1 786,41	22 647	82 327	41 099	41 228
Rastenburg.....	871,08	11 633	52 588	26 156	26 432	Teltow.....	1 288,28	44 753	149 386	73 585	75 801
Wehlau.....	1 067,27	10 607	47 643	23 330	24 313	Templin.....	1 435,60	15 359	55 928	28 427	27 501
Regierungsbezirk Gumbinnen	9 399,36	130 636	546 057	269 833	276 224	Westhavelland.....	1 159,11	11 482	42 466	21 600	20 866
Kreise:						Westprignitz.....	1 441,48	16 923	62 158	31 149	31 009
Angerapp.....	759,49	6 839	31 445	15 905	15 540	Wittenberge, Stkr.....	20,89	8 067	25 343	12 099	13 244
Angerburg.....	929,28	8 920	39 745	19 883	19 862	Zauch-Belzig.....	1 861,25	25 798	98 135	48 577	49 558
Ebenrode.....	703,90	10 080	42 220	20 897	21 323	Regierungsbezirk Frankfurt	18 387,98	365 722	1 276 786	625 722	651 064
Elchniederung.....	1 003,12	13 061	54 798	26 961	27 837	Kreise:					
Goldap.....	993,34	10 011	43 491	21 888	21 603	Calau.....	1 000,21	30 449	109 514	55 196	54 318
Gumbinnen.....	730,61	12 349	51 147	25 423	25 724	Cottbus, Stkr.....	30,19	17 873	52 302	24 233	28 069
Insterburg, Stkr.....	44,11	11 246	41 230	19 828	21 402	Cottbus, Lkr.....	823,83	15 861	56 612	27 873	28 739
Insterburg, Lkr.....	1 160,83	9 851	43 514	21 767	21 747	Crossen (Oder).....	1 307,33	16 220	59 067	28 456	30 611
Schloßberg (Ostpr.).....	1 059,40	9 986	43 789	21 722	22 067	Forst (Lausitz), Stkr....	14,88	13 448	37 720	17 516	20 204
Tilsit, Stkr.....	59,02	16 622	57 286	26 549	30 737	Frankfurt (Oder), Stkr....	70,48	24 198	75 831	35 896	39 935
Tilsit-Ragnit.....	1 100,45	13 026	57 454	28 715	28 739	Guben, Stkr.....	30,25	14 488	43 934	20 293	23 641
Treuburg.....	855,81	8 645	39 938	20 295	19 643	Guben, Lkr.....	1 075,99	12 120	46 894	23 249	23 645
Regierungsbezirk Allenstein	11 519,85	119 970	552 541	277 132	275 409	Königsberg Nm.....	1 522,39	27 416	97 104	48 314	48 790
Kreise:						Landsberg (Warthe), Stkr..	46,76	13 790	45 928	21 432	24 496
Allenstein, Stkr.....	53,13	9 927	43 147	21 052	22 095	Landsberg (Warthe), Lkr..	1 165,98	15 157	55 094	27 512	27 582
Allenstein, Lkr.....	1 302,67	11 846	56 894	28 484	28 410	Lebus.....	1 569,46	29 721	104 593	52 232	52 361
Johannisburg.....	1 684,02	11 128	54 376	27 638	26 738	Luckau (Nd. Lausitz).....	1 295,93	21 250	75 171	37 583	37 588
Lötzen.....	897,38	10 144	46 100	23 220	22 880	Lübben (Spreewald).....	1 040,38	8 719	32 873	16 316	16 557
Lyck.....	1 115,08	12 575	57 811	29 025	28 786	Meseritz.....	706,49	8 447	33 807	16 634	17 173
Neidenburg.....	1 146,11	8 212	39 942	20 226	19 716	Oststernberg.....	1 120,21	11 373	41 963	20 906	21 057
Ortelsburg.....	1 702,84	15 674	72 920	37 135	35 785	Schwerin (Warthe).....	657,58	5 342	21 035	10 361	10 674
Osterode i. Ostpr.....	1 536,25	17 322	77 104	38 644	38 460	Soldin.....	1 144,75	13 069	50 399	25 192	25 207
Rößel.....	850,84	11 568	50 316	24 692	25 624	Sorau.....	1 225,66	26 310	89 231	43 178	46 053
Sensburg.....	1 231,53	11 574	53 931	27 016	26 915	Spremberg (Lausitz).....	309,52	12 583	42 646	21 067	21 579
Regierungsbezirk Westpreußen	2 925,93	70 364	277 340	134 898	142 442	Weststernberg.....	1 135,74	12 013	45 831	23 215	22 616
Kreise:						Züllichau-Schwiebus.....	1 093,97	15 875	59 237	29 068	30 169
Elbing, Stkr.....	30,67	21 378	72 409	33 327	39 082	Provinz Pommern	38 400,86	584 049	2 268 084	1 119 826	1 148 258
Elbing, Lkr.....	482,99	6 143	26 202	13 149	13 053	Regierungsbezirk Stettin	14 178,91	313 618	1 140 841	559 690	581 151
Marienburg (Westpr.)...	225,66	9 020	36 805	18 014	18 791	Kreise:					
Marienwerder.....	525,70	10 794	43 544	21 136	22 408	Anklam.....	667,22	9 285	35 279	17 489	17 790
Rosenberg i. Westpr.....	1 038,31	14 321	60 079	30 065	30 014	Cammin i. Pom.....	1 138,11	10 763	45 046	22 587	22 459
Stuhm.....	622,60	8 708	38 301	19 207	19 094	Demmin.....	955,23	12 885	50 206	24 719	25 487
						Franzburg-Barth.....	1 080,75	11 394	44 569	22 314	22 255
						Greifenhagen.....	965,88	14 488	55 281	27 516	27 765
						Greifswald, Stkr.....	24,74	8 231	29 488	14 193	15 295
						Greifswald, Lkr.....	938,71	10 214	40 605	20 356	20 249
						Grimmen.....	952,10	9 873	41 065	20 888	20 177
						Naugard.....	1 228,95	14 890	61 848	31 703	30 145

¹⁾ Vgl. Anm. 1) auf S. 6. — ²⁾ Einzel-, Familien- und Anstaltshaushaltungen.

Kleinere Verwaltungsbezirke

Verwaltungsbezirke	Fläche ¹⁾ am 1. Januar 1939 qkm	Zahl der Haus- haltungen ²⁾	Einwohner (Wohnbevölkerung)			Verwaltungsbezirke	Fläche ¹⁾ am 1. Januar 1939 qkm	Zahl der Haus- haltungen ²⁾	Einwohner (Wohnbevölkerung)		
			Summe	männl.	weibl.				Summe	männl.	weibl.
			am 16. Juni 1933 (nach dem Gebietsstand vom 1. Januar 1939)								
Pyritz	1 045,99	11 052	47 717	24 151	23 566	Regierungsbezirk Liegnitz	14 023,41	362 411	1 273 772	612 230	661 542
Randow	1 350,67	31 580	113 276	56 283	56 993	Kreise:					
Rügen	968,98	14 062	53 289	26 106	27 183	Bunzlau	1 057,85	19 820	71 088	34 246	36 842
Saatzig	1 176,65	10 359	44 458	22 773	21 685	Fraustadt	271,80	5 086	19 385	9 211	10 174
Stargard i. Pom., Stkr. ..	42,09	10 698	35 804	17 185	18 619	Freystadt i. Niederschles. ..	731,37	14 709	52 481	25 214	27 267
Stettin, Stkr.	82,17	84 823	270 747	128 249	142 498	Glogau, Stkr.	15,48	8 771	28 861	13 566	15 295
Stralsund, Stkr.	37,68	12 970	43 630	20 500	23 130	Glogau, Lkr.	1 240,64	16 628	62 398	30 463	31 935
Ueckermünde	832,42	16 662	59 422	29 668	29 754	Görlitz, Stkr.	30,21	31 877	94 182	43 031	51 151
Usedom-Wollin	690,57	19 389	69 111	33 010	36 101	Görlitz, Lkr.	840,65	16 563	59 248	29 162	30 086
Regierungsbezirk Köslin	12 765,64	154 841	656 674	324 564	332 110	Goldberg	849,89	19 376	71 622	34 747	36 875
Kreise:						Grünberg i. Schles.	973,46	19 041	65 921	31 763	34 158
Belgard (Persante)	1 649,49	18 271	76 837	38 135	38 702	Hirschberg i. Rsgb., Stkr. ..	28,07	9 371	30 954	14 513	16 441
Bütow	617,24	6 419	27 510	13 646	13 864	Hirschberg i. Rsgb., Lkr. ..	662,70	22 183	78 614	37 217	41 397
Greifenberg i. Pom.	765,28	10 150	43 794	21 741	22 053	Hoyerswerda	869,83	14 522	55 906	27 993	27 913
Köslin, Stkr.	86,69	8 822	30 389	14 200	16 189	Jauer	610,31	15 667	58 218	27 953	30 265
Köslin, Lkr.	1 171,74	10 466	46 093	23 142	22 951	Landeshut i. Schles.	427,13	14 227	49 228	23 939	25 829
Kolberg, Stkr.	50,17	9 898	33 735	15 722	18 013	Lauban	524,01	21 702	73 762	35 281	38 481
Kolberg-Körlin	879,48	8 539	39 192	19 980	19 212	Liegnitz, Stkr.	27,14	24 578	77 199	35 522	41 677
Lauenburg i. Pom.	1 289,37	13 646	62 434	31 071	31 363	Liegnitz, Lkr.	611,20	10 801	41 855	20 564	21 291
Regenwalde	1 191,43	11 456	49 739	25 123	24 616	Löwenberg i. Schles.	744,25	16 141	63 490	30 523	32 967
Rummelsburg i. Pom.	1 213,03	8 836	40 329	20 204	20 125	Lüben	712,90	10 598	39 420	19 327	20 093
Schlawe i. Pom.	1 583,35	18 013	77 593	38 572	39 021	Rothenburg (Ob. Laus.)	1 333,07	23 878	87 968	43 690	44 278
Stolp, Stkr.	41,93	12 706	45 299	20 998	24 301	Sprottau	1 461,45	26 872	91 972	44 845	47 127
Stolp, Lkr.	2 226,44	17 619	83 730	42 030	41 700	Regierungsbezirk Oppeln	9 715,05	363 495	1 482 771	716 687	766 084
Regierungsbezirk Grenzmark Posen-West- preußen	11 456,31	115 590	470 569	235 572	234 997	Kreise:					
Kreise:						Beuthen O. S., Stkr.	30,25	24 744	100 584	48 392	52 192
Arnswalde	1 264,86	11 313	44 542	22 285	22 257	Beuthen-Tarnowitz	106,93	21 487	91 019	45 392	45 627
Deutsch Krone	2 152,46	15 894	68 354	34 355	33 999	Cosel	662,83	19 957	85 354	41 320	44 034
Dramburg	1 209,68	10 099	40 896	20 659	20 237	Falkenberg O. S.	604,55	9 795	39 834	19 447	20 387
Flatow	980,42	9 054	40 567	20 525	20 042	Gleiwitz, Stkr.	56,35	28 188	111 062	53 440	57 622
Friedeberg Nm.	1 102,19	14 889	53 940	26 752	27 188	Groß Strehlitz	891,67	19 114	83 552	40 894	42 658
Netzekreis	889,91	10 658	41 038	20 238	20 800	Grottkau	520,38	10 256	40 914	19 678	21 236
Neustettin	2 092,93	19 144	81 570	41 377	40 193	Guttentag	322,77	4 435	20 052	10 066	9 986
Schlochau	1 686,37	12 798	56 482	28 595	27 887	Hindenburg O. S., Stkr.	44,06	33 946	130 433	64 267	66 166
Schneidemühl, Stkr.	77,49	11 741	43 180	20 786	22 394	Kreuzburg O. S.	555,08	12 710	52 718	25 693	27 025
Provinz Schlesien	38 696,38	1 282 541	4 710 372	2 254 565	2 455 807	Leobschütz	692,37	21 181	84 135	38 629	45 506
Regierungsbezirk Breslau	12 957,92	556 635	1 953 829	925 648	1 028 181	Neisse, Stkr.	23,91	9 516	35 053	16 530	18 523
Kreise:						Neisse, Lkr.	689,93	17 958	70 532	33 415	30 117
Breslau, Stkr.	174,72	192 756	625 198	283 675	341 523	Neustadt O. S.	799,50	24 705	96 593	46 000	57 593
Breslau, Lkr.	876,60	25 349	96 473	46 605	49 868	Oppeln, Stkr.	30,91	12 484	47 865	22 344	25 521
Brieg, Stkr.	11,93	8 706	29 816	14 022	15 794	Oppeln, Lkr.	1 395,91	32 671	137 214	67 826	69 388
Brieg, Lkr.	592,83	10 073	38 340	18 730	19 610	Ratibor, Stkr.	42,86	13 525	51 680	23 833	27 847
Frankenstein i. Schles.	774,55	19 949	76 610	36 559	40 051	Ratibor, Lkr.	501,62	14 351	61 048	29 160	31 888
Glatz	850,13	34 272	124 501	59 110	65 391	Rosenberg O. S.	892,64	12 493	54 413	26 998	27 415
Groß Wartenberg	431,43	6 985	27 571	13 680	13 891	Tost-Gleiwitz	850,53	19 979	88 716	43 363	45 353
Guhrau	759,77	10 202	39 696	19 487	20 209	Provinz Sachsen	25 528,56	973 770	3 400 648	1 657 428	1 743 220
Habelschwerdt	789,21	14 750	55 698	25 871	29 827	Regierungsbezirk Magdeburg	11 587,87	388 900	1 303 848	632 138	671 710
Militzsch	930,62	12 287	46 931	23 048	23 883	Kreise:					
Namslau	501,10	7 628	30 755	15 092	15 663	Aschersleben, Stkr.	52,93	8 897	28 550	13 613	14 937
Neumarkt	745,62	14 942	56 737	27 595	29 142	Burg b. M., Stkr.	78,37	8 126	25 064	12 225	12 839
Oels	894,24	18 265	68 718	33 799	34 919	Calbe a./S.	538,21	34 836	112 490	54 511	57 979
Ohlau	559,75	13 971	52 825	25 935	26 890	Gardelegen	1 277,37	15 595	63 472	31 682	31 790
Reichenbach (Eulengebirge).	545,93	25 589	86 066	40 655	45 411	Halberstadt, Stkr.	61,39	15 823	50 372	23 775	26 597
Schweidnitz, Stkr.	17,73	9 848	34 492	16 580	17 912	Haldensleben	681,00	19 491	67 180	32 733	34 447
Schweidnitz, Lkr.	639,00	26 396	94 634	45 805	48 829	Jerichow I	1 278,98	15 247	58 139	28 794	29 345
Strehlen	587,65	15 209	57 984	27 926	30 058	Jerichow II	1 377,58	18 993	69 052	34 478	34 574
Trebnitz	820,33	14 766	55 452	26 482	28 970	Magdeburg, Stkr.	128,93	101 983	306 895	145 224	161 671
Waldenburg (Schles.), Stkr.	21,55	19 843	66 364	32 439	33 925	Oschersleben (Bode)	564,50	18 242	61 049	29 387	31 662
Waldenburg (Schles.), Lkr.	415,54	38 053	124 250	60 705	63 545	Osterburg	1 111,61	11 643	45 862	22 972	22 890
Wohlau	1 017,69	16 796	64 718	31 848	32 870	Quedlinburg, Stkr.	78,13	8 407	28 244	13 410	14 834
						Quedlinburg, Lkr.	324,11	13 881	46 540	22 778	23 762
						Salzwedel	1 213,51	14 560	60 248	30 094	30 154
						Stendal, Stkr.	36,11	9 981	31 768	15 364	16 404
						Stendal, Lkr.	864,09	14 797	54 022	26 858	27 164

¹⁾ u. ²⁾ Vgl. Anm. auf S. 8.

Kleinere Verwaltungsbezirke

Verwaltungsbezirke	Fläche ¹⁾ am 1. Januar 1939 qkm	Zahl der Haus- haltungen ²⁾	Einwohner (Wohnbevölkerung)			Verwaltungsbezirke	Fläche ¹⁾ am 1. Januar 1939 qkm	Zahl der Haus- haltungen ²⁾	Einwohner (Wohnbevölkerung)		
			Summe	männl.	weibl.				Summe	männl.	weibl.
			am 16. Juni 1933 (nach dem Gebietsstand vom 1. Januar 1939)								
Wanzleben	503,68	20 290	66 966	32 536	34 430	Provinz Hannover	38 704,79	821 117	3 236 868	1 603 721	1 633 147
Wernigerode	731,21	22 515	75 047	35 507	39 540	Regierungsbezirk					
Wolmirstedt	686,16	15 593	52 888	26 197	26 691	Hannover	6 242,60	254 237	904 526	440 906	463 620
Regierungsbezirk						Kreise:					
Merseburg	10 217,26	417 967	1 486 274	730 649	755 625	Grafschaft Diepholz	1 161,50	10 064	48 261	25 045	23 216
Kreise:						Grafschaft Hoya	1 208,60	17 276	78 207	39 516	38 691
Bitterfeld	691,44	29 813	104 960	52 446	52 514	Grafschaft Schaumburg ...	443,31	13 440	49 085	24 177	24 908
Delitzsch	759,07	23 352	85 773	42 447	43 326	Hamel, Stkr.	37,79	8 181	27 985	13 444	14 541
Eckartsberga	562,52	10 345	41 478	20 711	20 767	Hamel-Pyrmont	603,26	13 632	50 733	24 760	25 973
Eisleben, Stkr.	17,73	7 390	24 510	11 858	12 652	Hannover, Stkr.	134,24	138 443	444 926	211 039	233 887
Halle a. S., Stkr.	49,82	63 516	210 529	100 092	110 437	Hannover, Lkr.	499,10	20 786	73 966	36 781	37 185
Liebenwerda	794,22	22 530	80 359	39 902	40 457	Neustadt a. Rbge.	583,47	8 606	35 144	17 967	17 177
Mansfelder Gebirgskreis ...	500,16	18 029	60 928	30 029	30 899	Nienburg a./Weser	1 163,52	15 009	64 271	32 315	31 956
Mansfelder Seekreis	573,80	23 622	82 249	40 749	41 500	Springe	407,81	8 800	31 948	15 862	16 086
Merseburg, Stkr.	22,60	9 397	31 576	15 554	16 022	Regierungsbezirk					
Merseburg, Lkr.	548,22	24 965	93 854	46 844	47 010	Hildesheim	5 077,69	157 533	594 044	290 205	303 839
Naumburg a. S., Stkr.	16,65	9 702	31 427	14 638	16 789	Kreise:					
Querfurt	683,03	18 401	72 814	36 318	36 496	Alfeld	487,71	13 688	50 897	25 242	25 655
Saalkreis	488,11	26 134	92 153	45 862	46 291	Duderstadt	224,02	6 408	29 022	13 767	15 255
Sangerhausen	771,30	20 770	75 120	36 818	38 302	Einbeck	310,07	6 850	27 114	13 346	13 768
Schweinitz	1 013,47	10 245	40 276	19 928	20 348	Göttingen, Stkr.	26,31	12 341	47 149	22 891	24 258
Torgau	990,24	16 712	60 706	29 845	30 861	Göttingen, Lkr.	480,97	8 905	36 986	18 596	18 390
Weißenfels, Stkr.	19,03	11 977	40 119	19 475	20 644	Goslar, Stkr.	65,42	6 734	22 987	11 051	11 936
Weißenfels, Lkr.	623,27	26 472	101 469	50 819	50 650	Goslar, Lkr.	364,39	9 024	32 923	15 836	17 087
Wittenberg, Stkr.	29,88	7 775	25 327	11 983	13 344	Hildesheim, Stkr.	32,32	17 992	63 597	29 629	33 968
Wittenberg, Lkr.	797,00	15 288	55 973	27 796	28 177	Hildesheim, Lkr.	226,23	7 689	30 582	15 059	15 523
Zeitz, Stkr.	8,73	11 143	35 604	16 954	18 650	Marienburg i. Hann.	476,11	9 531	36 864	18 168	18 696
Zeitz, Lkr.	256,97	10 389	39 070	19 581	19 489	Münden (Hann. Münden)...	326,43	7 515	29 033	14 317	14 716
Regierungsbezirk						Northeim	748,78	13 922	56 733	28 333	28 400
Erfurt	3 723,43	166 903	610 526	294 641	315 885	Osterode am Harz	389,72	12 938	48 708	24 199	24 509
Kreise:						Peine	385,89	15 218	54 082	26 923	27 159
Erfurt, Stkr.	57,53	45 597	148 720	69 769	78 951	Zellerfeld	533,32	8 778	27 367	12 848	14 519
Grafschaft Hohenstein	669,46	17 885	67 600	33 420	34 180	Regierungsbezirk					
Helligenstadt	435,01	10 653	48 553	23 074	25 479	Lüneburg	11 212,54	119 477	492 728	247 808	244 920
Langensalza	419,23	10 688	40 337	19 974	20 363	Kreise:					
Mühlhausen i. Th., Stkr. ...	63,56	11 848	39 367	18 312	21 055	Burgdorf	824,18	14 268	57 225	28 575	28 650
Mühlhausen i. Th., Lkr.	396,60	10 137	41 979	20 436	21 543	Celle, Stkr.	25,56	7 908	27 734	13 609	14 125
Nordhausen, Stkr.	21,74	11 346	37 635	17 600	20 035	Celle, Lkr.	1 555,65	11 106	47 821	24 197	23 624
Schleusingen	458,49	17 121	59 369	29 554	29 815	Dannenberg	1 204,71	10 108	41 246	20 901	20 345
Weißensee	559,69	14 657	57 904	29 096	28 808	Fallingb. Stkr.	983,34	8 232	35 140	17 728	17 412
Worbis	441,83	11 464	48 276	23 250	25 026	Gifhorn	1 641,60	14 422	62 302	31 760	30 542
Ziegenrück	200,29	5 507	20 786	10 156	10 630	Harburg	1 347,80	14 028	61 539	31 419	30 120
Provinz Schleswig-Holstein ..	15 681,97	394 108	1 420 265	705 283	713 982	Lüneburg, Stkr.	19,88	8 994	31 171	14 738	16 433
(Zugleich Reg.-Bez. Schleswig)						Lüneburg, Lkr.	1 267,05	10 231	44 103	22 671	21 432
Kreise:						Soltau	898,00	6 332	26 736	13 638	13 098
Eckernförde	781,32	9 769	38 382	19 546	18 836	Uelzen	1 444,77	13 848	57 711	28 572	29 139
Eiderstedt	336,37	3 995	14 381	7 033	7 348	Regierungsbezirk Stade	6 850,62	122 830	495 275	250 084	245 191
Eutin	561,69	13 382	48 867	23 854	25 013	Kreise:					
Flensburg, Stkr.	49,65	20 274	66 580	32 035	34 545	Bremervörde	1 240,09	8 885	44 021	22 716	21 305
Flensburg, Lkr.	979,79	11 114	43 684	22 122	21 562	Cuxhaven, Stkr.	36,01	7 202	26 180	12 722	13 458
Herzogtum Lauenburg	1 286,26	18 203	66 689	33 776	32 913	Land Hadeln	863,77	11 293	43 672	22 057	21 615
Husum	861,08	11 575	45 492	22 766	22 726	Osterholz	654,76	20 073	80 216	40 394	39 822
Kiel, Stkr.	58,93	67 373	218 335	107 508	110 827	Rotenburg (Hann.)	840,31	6 375	30 947	15 898	15 049
Lübeck, Stkr.	201,50	41 024	133 021	63 513	69 508	Stade	1 264,31	20 249	81 612	41 077	40 535
Neumünster, Stkr.	35,68	13 832	46 907	22 956	23 951	Verden	705,41	15 485	63 441	32 224	31 217
Norderdithmarschen	603,17	11 031	42 853	21 473	21 380	Wesermünde, Stkr.	77,89	22 690	77 491	38 550	38 941
Oldenburg i. Holstein	837,18	11 360	46 691	23 546	23 145	Wesermünde, Lkr.	1 168,07	10 578	47 695	24 446	23 249
Pinneberg	696,37	27 831	98 604	49 216	49 388	Regierungsbezirk					
Plön	1 187,26	17 224	65 649	33 390	32 259	Osnabrück	6 204,74	99 500	466 882	233 601	233 281
Rendsburg	1 515,92	23 254	90 207	45 919	44 288	Kreise:					
Schleswig	1 057,73	18 216	71 927	35 853	36 074	Aschendorf-Hümmling	1 145,19	8 970	47 961	24 386	23 575
Segeberg	1 298,73	12 759	51 387	26 610	24 777	Bersenbrück	1 054,27	11 365	56 167	28 207	27 960
Steinburg	935,94	23 052	81 853	41 236	40 617	Grafschaft Bentheim	915,88	12 272	60 978	31 219	29 759
Stormarn	791,37	15 591	57 629	28 931	28 698	Lingen	816,21	8 080	45 419	23 160	22 259
Süderdithmarschen	762,91	14 060	53 845	27 105	26 740						
Süd Tondern	843,12	9 189	37 282	17 895	19 387						

¹⁾ u. ²⁾ Vgl. Anm. auf S. 8.

Kleinere Verwaltungsbezirke

Verwaltungsbezirke	Fläche ¹⁾ am 1. Januar 1939 qkm	Zahl der Haus- hal- tungen ²⁾	Einwohner (Wohnbevölkerung)			Verwaltungsbezirke	Fläche ¹⁾ am 1. Januar 1939 qkm	Zahl der Haus- hal- tungen ²⁾	Einwohner (Wohnbevölkerung)		
			Summe	männl.	weibl.				Summe	männl.	weibl.
			am 16. Juni 1933 (nach dem Gebietsstand vom 1. Januar 1939)								
Melle	254,02	6 033	26 864	13 408	13 456	Meschede	782,22	9 494	50 300	25 194	25 106
Meppen	1 037,52	7 126	40 590	20 732	19 858	Olpe	619,01	12 377	64 527	31 898	32 629
Osnabrück, Stkr.	43,96	26 011	94 277	44 870	49 407	Siegen, Stkr.	21,53	8 821	33 494	16 085	17 409
Osnabrück, Lkr.	623,58	15 748	75 656	38 008	37 648	Siegen, Lkr.	626,30	23 923	102 740	50 598	52 142
Wittlage	314,11	3 895	18 970	9 611	9 359	Soest	531,41	14 487	69 417	34 830	34 587
Regierungsbezirk						Unna	454,17	35 054	140 409	71 116	69 293
Aurich	3 116,60	67 540	283 413	141 117	142 296	Wanne-Eickel, Stkr.	21,31	25 447	92 269	46 259	46 010
Kreise:						Wattenscheid, Stkr.	23,88	17 069	62 096	31 139	30 957
Aurich	627,04	11 372	51 413	25 591	25 822	Witten, Stkr.	46,39	21 018	72 580	35 935	36 645
Emden, Stkr.	29,09	8 750	34 111	17 019	17 092	Wittgenstein	487,73	5 865	29 280	14 497	14 783
Leer	1 062,55	23 251	96 618	48 110	48 508	Provinz Hessen-Nassau	16 845,22	672 349	2 584 828	1 252 998	1 331 830
Norden	659,32	14 539	59 873	29 243	30 630	Regierungsbezirk Kassel	10 887,01	281 112	1 148 892	564 108	584 784
Wittmund	738,60	9 628	41 398	21 154	20 244	Kreise:					
Provinz Westfalen	20 214,84	1 236 328	5 039 963	2 510 758	2 529 205	Kreis der Eder	333,99	4 502	19 562	9 513	10 049
Regierungsbezirk						Kreis des Eisenberges	454,12	5 111	24 109	12 199	11 910
Münster	7 292,61	354 436	1 561 306	782 707	778 599	Eschwege	501,96	12 286	48 396	23 622	24 774
Kreise:						Frankenberg (Eder)	725,03	7 290	35 122	17 779	17 343
Ahaus	683,60	13 672	74 560	37 692	36 868	Fritzlar-Homberg	661,90	12 555	55 792	27 861	27 931
Beckum	687,13	19 664	93 255	47 335	45 920	Fulda, Stkr.	11,12	6 676	27 753	13 284	14 469
Bocholt, Stkr.	18,91	7 276	33 441	16 256	17 185	Fulda, Lkr.	959,99	14 612	70 985	35 499	35 486
Borken	630,98	9 390	55 948	28 499	27 449	Gelnhausen	643,99	12 399	53 533	26 921	26 612
Botrop, Stkr.	41,97	21 400	86 218	44 369	41 849	Hanau, Stkr.	20,54	12 170	40 655	19 276	21 379
Coesfeld	611,89	10 311	57 412	28 622	28 790	Hanau, Lkr.	281,53	15 092	56 661	28 586	28 075
Gelsenkirchen, Stkr.	104,33	89 828	332 545	167 501	165 044	Herrschaft Schmalkalden..	279,24	13 777	50 816	25 163	25 653
Gladbeck, Stkr.	35,79	15 869	61 239	31 085	30 154	Hersfeld	499,75	10 247	44 988	22 294	22 694
Lüdinghausen	695,66	18 175	86 413	43 570	42 843	Hofgeismar	610,38	9 749	40 422	20 107	20 315
Münster i. W., Stkr.	67,14	29 076	122 210	57 709	64 501	Hünfeld	445,04	4 891	25 122	12 777	12 345
Münster i. W., Lkr.	793,51	10 033	58 767	29 130	29 637	Kassel, Stkr.	105,51	57 494	195 616	92 061	103 555
Recklinghausen, Stkr.	65,90	22 561	87 411	43 845	43 566	Kassel, Lkr.	315,79	10 952	43 585	21 717	21 868
Recklinghausen, Lkr.	713,48	44 722	188 122	95 652	92 470	Marburg a. d. Lahn, Stkr. .	22,01	6 428	28 439	13 700	14 739
Steinfurt	770,78	20 931	110 616	54 707	55 909	Marburg a. d. Lahn, Lkr. .	875,35	13 386	64 563	31 720	32 843
Toeklenburg	1181,91	14 591	75 329	37 809	37 520	Melsungen	389,01	7 764	33 260	16 500	16 760
Warendorf	559,63	6 937	37 820	18 926	18 894	Rotenburg i. Hessen-Nassau	554,84	8 723	38 738	19 229	19 509
Regierungsbezirk						Schlüchtern	462,69	6 817	31 589	15 958	15 631
Minden	5 267,08	202 013	871 767	431 014	440 753	Kreis der Twiste	302,29	3 835	16 485	8 050	8 435
Kreise:						Witzenhausen	428,37	9 054	36 214	17 884	18 330
Bielefeld, Stkr.	46,81	35 486	121 031	57 011	64 020	Wolfhagen	417,29	6 003	26 479	12 642	13 837
Bielefeld, Lkr.	227,29	14 965	64 202	31 611	32 591	Ziegenhain	585,28	9 299	40 008	19 766	20 242
Büren	766,42	7 678	43 242	22 101	21 141	Regierungsbezirk					
Halle i. W.	304,31	7 867	34 408	17 331	17 077	Wiesbaden	5 958,21	391 237	1 435 936	688 890	747 046
Herford, Stkr.	25,09	10 364	38 536	18 609	19 927	Kreise:					
Herford, Lkr.	413,21	27 151	115 023	56 855	58 168	Biedenkopf	406,82	8 512	38 888	19 360	19 528
Höxter	717,93	13 546	66 258	33 359	32 899	Dillkreis	514,68	14 588	62 501	30 730	31 771
Lübbecke	564,08	12 449	57 955	29 055	28 900	Frankfurt a. M., Stkr.	194,61	163 837	355 857	261 176	294 681
Minden	593,08	32 163	130 064	63 935	66 129	Limburg a./L.	363,65	14 955	63 269	31 094	32 175
Paderborn	596,56	16 618	81 689	40 922	40 767	Main-Taunuskreis	307,50	18 491	67 415	33 121	34 294
Warburg	513,00	6 961	36 528	18 497	18 031	Oberlahnkreis	391,91	10 010	41 035	20 489	20 546
Wiedenbrück	499,30	16 765	82 831	41 728	41 103	Obertaunuskreis	149,27	14 794	50 821	23 916	26 905
Regierungsbezirk						Oberwesterwaldkreis	579,72	12 952	58 569	29 500	29 069
Arnsberg	7 655,15	679 879	2 606 890	1 297 037	1 309 853	Rheingaukreis	274,67	10 824	41 516	19 912	21 604
Kreise:						Sankt Goarshausen	379,80	12 222	48 384	24 099	24 285
Altena	652,02	25 223	95 041	47 548	47 493	Unterlandkreis	392,65	11 776	48 471	23 817	24 654
Arnsberg	678,56	17 166	79 859	40 115	39 744	Untertaunuskreis	500,50	8 307	34 631	17 534	17 097
Bochum, Stkr.	121,33	86 313	314 546	156 822	157 724	Unterwesterwaldkreis	428,19	14 161	59 285	29 420	29 865
Bilon	789,73	9 531	50 493	25 329	25 164	Usingen	288,12	4 622	19 474	9 897	9 577
Castrop-Rauxel, Stkr.	44,13	15 312	58 372	29 679	28 693	Wetzlar	639,96	20 625	86 065	42 285	43 780
Dortmund, Stkr.	271,43	150 859	540 875	268 102	272 773	Wiesbaden, Stkr.	141,16	50 561	159 755	72 540	87 215
Ennepe-Ruhrkreis	413,89	45 992	167 230	83 034	84 196	Rheinprovinz	24 478,92	2 061 982	7 690 286	3 765 739	3 924 527
Hagen (Westf.), Stkr.	87,31	42 165	148 314	72 425	75 889	Regierungsbezirk					
Hamm (Westf.), Stkr.	22,74	14 091	53 532	26 054	27 478	Koblenz	6 553,87	204 940	856 016	420 954	435 062
Herne, Stkr.	30,09	26 775	98 595	49 652	48 943	Kreise:					
Iserlohn, Stkr.	23,09	10 102	34 272	16 368	17 904	Ahrweiler	705,51	15 485	67 031	32 888	34 143
Iserlohn, Lkr.	356,55	28 147	110 361	55 847	54 514	Altenkirchen	637,56	20 408	89 068	44 153	44 915
Lippstadt	500,47	11 579	56 934	28 475	28 459	Birkenfeld	877,36	20 780	93 048	46 446	46 602
Lüdenscheid, Stkr.	12,53	10 817	35 737	17 129	18 608	Koblenz, Stkr.	56,83	23 031	81 883	38 285	43 598
Lünen, Stkr.	37,33	12 252	45 617	22 907	22 710	Koblenz, Lkr.	218,30	13 984	56 092	27 340	28 753

¹⁾ u. ²⁾ Vgl. Anm. auf S. 8.

Kleinere Verwaltungsbezirke

Verwaltungsbezirke	Fläche ¹⁾ am 1. Januar 1939 qkm	Zahl der Haus- hal- tungen ²⁾	Einwohner (Wohnbevölkerung)			Verwaltungsbezirke	Fläche ¹⁾ am 1. Januar 1939 qkm	Zahl der Haus- hal- tungen ²⁾	Einwohner (Wohnbevölkerung)		
			Summe	männl.	weibl.				Summe	männl.	weibl.
			am 16. Juni 1933 (nach dem Gebietsstand vom 1. Januar 1939)								
Kochem	502,29	9 539	41 996	21 102	20 894	Hohenzollerische Lande ..	1 142,26	17 728	72 891	35 531	37 460
Kreuznach	733,56	25 671	104 387	50 249	54 138	(Zugleich					
Mayen	792,33	23 370	99 422	49 948	49 474	Reg.-Bez. Sigmaringen)					
Neuwied	621,19	26 495	107 016	53 104	53 912	Kreise:					
Sankt Goar	465,53	10 375	44 943	21 944	22 999	Hechingen	417,80	9 545	37 670	18 138	19 532
Simmern	570,83	7 662	37 683	18 967	18 716	Sigmaringen	724,46	8 183	35 321	17 393	17 928
Zell (Mosel)	372,58	8 140	33 446	16 528	16 918	Bayern.....	76 089,20	1 889 609	7 682 447	3 721 438	3 961 009
Regierungsbezirk						Regierungsbezirk					
Düsseldorf	5 496,86	1 142 532	4 078 590	1 997 385	2 081 205	Oberbayern	16 675,94	460 791	1 776 534	849 446	927 088
Kreise:						Kreisunmittelb. Städte:					
Dinslaken	221,27	15 261	62 750	32 220	30 530	Freising	35,51	4 274	17 256	8 694	8 562
Düsseldorf, Stkr.	158,67	150 829	498 600	238 139	260 461	Ingolstadt	38,53	7 644	28 628	14 116	14 512
Düsseldorf-Mettmann	433,20	47 770	171 041	84 549	86 492	Landsberg	29,68	1 950	8 264	4 459	3 805
Duisburg, Stkr.	143,98	121 167	440 419	220 209	220 210	München	266,17	236 655	773 095	357 676	415 419
Essen, Stkr.	188,45	184 906	654 461	323 459	331 002	Reichenhall, Bad.	6,13	2 292	8 312	3 638	4 674
Geldern	510,70	12 987	61 069	30 285	30 784	Rosenheim	12,60	5 426	19 122	8 986	10 136
Grevenbroich-Neuß	508,53	24 761	104 580	52 774	51 806	Traunstein	8,70	2 637	9 882	4 618	5 264
Kempen-Krefeld	528,58	34 946	142 293	69 840	72 453	Landkreise:					
Kleve	508,21	18 540	87 408	43 200	44 208	Aibling	333,81	6 556	28 357	14 101	14 256
Krefeld-Uerdingen a. Rh., Stkr.	112,55	50 261	165 305	78 077	87 228	Aichach	517,39	5 861	29 644	14 042	15 602
Moers	562,93	46 396	187 179	95 066	92 113	Altötting	546,36	10 225	45 081	21 712	23 369
Mülheim a. d. Ruhr, Stkr. .	88,11	38 033	133 279	65 711	67 568	Berchtesgaden	624,67	4 686	20 568	9 540	11 028
München Gladbach, Stkr. .	98,11	33 767	126 631	61 041	65 590	Dachau	438,44	6 827	33 377	16 142	17 235
Neuß, Stkr.	52,64	14 469	55 771	27 002	28 769	Ebersberg	547,51	6 188	28 655	14 407	14 248
Oberhausen, Stkr.	77,01	50 255	192 345	96 624	95 721	Erding	772,33	8 905	45 495	22 409	23 086
Rees	524,21	19 500	84 014	41 464	42 550	Freising	695,97	6 741	35 296	17 711	17 585
Remscheid, Stkr.	64,62	30 976	101 188	49 509	51 679	Friedberg	337,93	4 561	21 112	10 196	10 916
Rhein-Wupper-Kreis	408,78	42 198	150 635	74 729	75 906	Fürstenfeldbruck	473,34	8 175	35 883	17 933	17 950
Rheydt, Stkr.	44,90	21 392	77 261	36 969	40 292	Garmisch-Partenkirchen....	848,59	6 902	28 644	13 748	14 896
Solingen, Stkr.	79,95	45 292	140 162	68 688	71 474	Ingolstadt	439,66	6 388	29 770	14 795	14 975
Viersen, Stkr.	32,69	9 258	33 597	15 910	17 687	Landsberg	601,83	5 745	27 487	13 737	13 750
Wuppertal, Stkr.	148,77	129 568	408 602	191 920	216 682	Laufen	555,90	7 785	36 569	17 787	18 782
Regierungsbezirk Köln	3 978,45	426 559	1 544 580	746 904	797 676	Miesbach	843,87	11 055	43 660	21 373	22 287
Kreise:						Mühlendorf	634,31	8 961	42 314	20 739	21 575
Bergheim (Erft)	364,43	16 062	68 575	34 594	33 981	München	567,15	10 732	44 191	21 864	22 327
Bonn, Stkr.	31,21	26 488	98 659	46 400	52 259	Pfaffenhofen a. d. Ilm	559,97	7 902	38 804	19 373	19 431
Bonn, Lkr.	440,99	26 162	104 587	51 082	53 505	Rosenheim	819,81	10 770	49 356	24 259	25 097
Euskirchen	585,90	17 781	76 292	37 840	38 452	Schongau	507,60	5 243	23 136	11 789	11 347
Köln, Stkr.	251,08	226 922	756 605	359 084	397 521	Schrobenhausen	394,36	4 503	22 552	10 854	11 698
Köln, Lkr.	292,25	27 860	109 245	54 680	54 565	Starnberg	455,50	7 269	28 356	13 232	15 124
Oberbergischer Kreis	565,20	20 552	79 105	38 440	40 665	Tölz	746,45	5 238	22 344	10 700	11 644
Rheinisch-Bergischer Kreis	620,07	26 231	102 816	51 082	51 734	Traunstein	1 168,81	10 505	48 723	23 904	24 819
Siegbkreis	827,32	38 501	148 696	73 702	74 994	Wasserburg a. Inn	654,56	7 506	39 490	19 589	19 901
Regierungsbezirk Trier	5 321,49	97 354	463 117	230 888	232 229	Weilheim	685,67	10 221	42 026	20 918	21 108
Kreise:						Wolfratshausen	506,83	4 463	21 085	10 405	10 680
Bernkastel	667,75	11 331	52 062	25 893	26 169	Regierungsbezirk					
Bitburg	780,63	9 688	49 873	25 224	24 649	Niederbayern und					
Daun	611,00	7 446	36 149	18 303	17 846	Oberpfalz	20 400,62	309 634	1 422 688	694 640	728 048
Merzig-Wadern (Rest)	230,51	5 454	26 353	13 167	13 186	Kreisunmittelb. Städte:					
Prüm	916,93	7 386	38 318	19 532	18 786	Amberg	19,36	7 178	27 082	13 334	13 748
Saarburg	453,85	7 529	38 880	19 437	19 443	Deggendorf	16,19	2 487	10 505	4 701	5 804
Trier, Stkr.	57,88	19 035	76 692	36 141	40 551	Landshut	19,02	8 485	30 858	14 065	16 793
Trier, Lkr.	961,07	19 669	96 545	48 327	48 218	Neumarkt i. d. OPf.	14,51	2 386	9 101	4 225	4 876
Wittlich	641,87	9 816	48 245	24 864	23 381	Passau	19,24	6 537	25 151	12 020	13 131
Regierungsbezirk						Regensburg	58,12	22 061	82 748	39 245	43 503
Aachen	3 126,25	190 577	747 963	369 608	378 355	Schwandorf i. Bay.	10,29	2 474	9 808	4 801	5 007
Kreise:						Straubing	19,31	6 416	25 893	13 061	12 832
Aachen, Stkr.	58,50	49 387	162 774	76 497	86 277	Weiden	33,73	5 642	22 775	10 888	11 887
Aachen, Lkr.	337,15	50 451	193 879	97 990	95 889	Landkreise:					
Düren	548,81	29 289	118 455	57 751	60 704	Amberg	762,12	6 518	31 870	15 715	16 155
Erkelenz	319,50	12 902	56 099	27 961	28 138	Beilngries	275,40	2 822	13 879	6 579	7 300
Geilenkirchen-Heinsberg ..	399,68	20 252	92 401	46 695	45 706	Bogen	513,87	6 804	32 492	15 784	16 708
Jülich	326,71	12 266	51 837	26 050	25 787	Burglengenfeld	430,76	6 342	28 635	14 111	14 524
Monschau	293,55	4 864	21 521	10 563	10 958	Cham	379,07	6 774	30 892	15 172	15 720
Schleiden	842,35	11 166	50 997	26 101	24 896						

¹⁾ u. ²⁾ Vergl. Anm. auf S. 8.

Kleinere Verwaltungsbezirke

Verwaltungsbezirke	Fläche ¹⁾ am 1. Januar 1939 qkm	Zahl der Haus- hal- tungen ²⁾	Einwohner (Wohnbevölkerung)			Verwaltungsbezirke	Fläche ¹⁾ am 1. Januar 1939 qkm	Zahl der Haus- hal- tungen ²⁾	Einwohner (Wohnbevölkerung)		
			Summe	männl.	weibl.				Summe	männl.	weibl.
			am 16. Juni 1933 (nach dem Gebietsstand vom 1. Januar 1939)								
Deggendorf	555,77	8 984	42 855	21 456	21 399	Dinkelsbühl	14,48	1 429	5 155	2 345	2 810
Dingolfing	412,30	5 131	24 621	11 762	12 859	Eichstätt	7,14	1 798	8 068	3 959	4 109
Eggenfelden	658,84	8 722	42 221	20 665	21 556	Erlangen	27,70	8 374	32 348	15 800	16 548
Eschenbach i. d. OPf.	507,44	5 399	25 552	12 496	13 056	Forchheim	19,77	2 796	10 338	4 987	5 351
Grafenau	376,86	4 890	22 554	11 150	11 404	Fürth	44,55	22 839	77 069	36 315	40 754
Griesbach	495,01	6 611	33 603	16 443	17 160	Hof	19,75	13 070	43 545	20 447	23 098
Kelheim	617,42	7 509	35 287	17 193	18 094	Kulmbach	11,28	3 454	12 089	5 634	6 455
Kemnath	321,89	3 610	16 530	8 176	8 354	Marktredwitz	6,87	2 377	8 525	4 171	4 354
Kötzting	451,98	6 219	28 872	14 381	14 491	Neustadt b. Coburg	9,37	2 600	9 060	4 253	4 807
Landau a. d. Isar	384,76	5 411	25 494	12 661	12 833	Nürnberg	108,02	123 124	412 745	193 907	218 838
Landshut	571,51	5 152	27 408	13 674	13 734	Rodach b. Coburg	20,32	883	2 832	1 328	1 504
Mainburg	304,53	3 413	18 160	9 115	9 045	Rothenburg ob der Tauber	20,98	2 655	9 022	4 239	4 783
Mallersdorf	405,34	5 282	25 177	11 886	13 291	Schwabach	12,93	3 829	12 720	5 981	6 739
Nabburg	410,72	3 783	19 182	9 427	9 755	Selb	11,94	4 008	13 912	6 764	7 148
Neumarkt i. d. OPf.	640,80	5 210	27 395	13 013	14 382	Weißenburg i. Bay.	31,69	2 536	8 358	3 894	4 464
Neunburg vorm Wald	339,23	3 253	15 433	7 526	7 907	Landkreise:					
Neustadt a. d. Waldnaab ..	666,79	7 869	36 819	18 205	18 614	Ansbach	630,83	7 132	35 007	16 875	18 132
Oberviechtach	275,73	3 122	14 350	7 064	7 286	Bamberg	909,66	12 387	58 245	28 864	29 381
Parsberg	782,87	6 170	32 607	15 862	16 745	Bayreuth	561,18	8 637	36 957	18 122	18 835
Passau	523,77	8 927	43 233	21 274	21 959	Coburg	481,95	9 300	39 822	19 450	20 372
Pfarrkirchen	561,17	8 919	41 654	20 135	21 519	Dinkelsbühl	393,29	5 443	23 911	11 662	12 249
Regen	573,29	7 742	34 068	17 091	16 977	Ebermannstadt	429,83	4 604	22 575	10 991	11 584
Regensburg	1 076,73	13 026	61 903	30 243	31 660	Eichstätt	612,00	5 012	25 921	13 029	12 892
Riedenburg	337,14	3 044	15 537	7 524	8 013	Erlangen	219,92	3 495	14 129	6 847	7 282
Roding	522,66	5 228	25 791	12 855	12 936	Feuchtwangen	453,21	5 837	26 970	13 128	13 842
Rottenburg	385,68	3 877	19 607	9 585	10 022	Forchheim	401,73	6 277	30 181	14 730	15 451
Straubing	453,38	4 376	23 009	11 337	11 672	Fürth	304,18	7 744	31 511	15 341	16 170
Sulzbach-Rosenberg	339,52	5 119	21 639	10 586	11 053	Gunzenhausen	513,73	6 999	31 989	15 048	16 941
Tirschenreuth	759,07	10 077	44 840	21 946	22 894	Hersbruck	289,10	5 673	22 721	11 133	11 588
Viechtach	412,08	5 563	25 932	12 961	12 971	Hilpoltstein	521,31	4 965	24 459	11 800	12 659
Vilsbiburg	537,52	6 751	32 451	15 787	16 664	Höchstadt a. d. Aisch	475,64	6 070	28 993	14 497	14 496
Vilshofen	596,79	9 703	47 103	22 885	24 218	Hof	298,73	6 742	26 256	13 027	13 229
Vohenstrauß	417,97	4 835	23 020	11 412	11 608	Kronach	622,91	14 066	60 705	29 630	31 075
Waldmünchen	274,05	3 169	15 040	7 398	7 642	Kulmbach	433,54	6 814	30 666	14 811	15 855
Wegscheid	272,22	3 799	18 511	9 179	9 332	Lauf (Pegnitz)	182,03	7 567	28 775	13 945	14 830
Wolfstein	606,80	6 813	33 541	16 586	16 955	Lichtenfels	368,66	9 120	39 144	18 900	20 244
Regierungsbezirk Pfalz	5 492,73	252 490	984 412	481 580	502 832	Münchberg	297,09	8 569	32 799	16 050	16 749
Kreisunmittelb. Städte:						Naila	233,96	7 261	28 346	13 669	14 677
Frankenthal	36,59	6 710	26 080	12 637	13 443	Neustadt a. d. Aisch	493,08	7 038	30 319	14 876	15 443
Kaiserslautern	95,91	17 731	62 619	29 727	32 892	Nürnberg	309,12	5 917	23 332	11 469	11 863
Landau i. d. Pf.	23,58	5 242	19 758	9 309	10 449	Pegnitz	560,11	5 776	26 650	13 125	13 525
Ludwigshafen a. Rhein	68,48	38 387	138 503	67 665	70 838	Rehau	257,06	5 623	20 673	10 353	10 320
Neustadt an der Weinstraße	17,69	6 271	22 238	10 439	11 799	Rothenburg ob der Tauber	451,31	3 882	18 886	9 331	9 555
Pirmasens	26,74	12 576	47 235	22 502	24 733	Scheinfeld	393,20	3 934	17 609	8 724	8 885
Speyer	42,69	7 383	27 718	13 099	14 619	Schwabach	525,96	8 387	34 105	16 597	17 508
Zweibrücken	35,82	7 102	26 719	13 054	13 665	Stadtsteinach	228,25	3 892	16 912	8 184	8 728
Landkreise:						Staffelstein	311,66	4 022	19 329	9 338	9 991
Bergzabern	453,45	9 960	40 615	19 921	20 694	Uffenheim	567,06	7 019	30 328	15 007	15 321
Frankenthal	233,08	11 317	43 936	21 652	22 284	Weißenburg i. Bay.	482,67	6 672	28 220	13 693	14 527
Germersheim	469,83	15 027	60 518	29 771	30 747	Wunsiedel	460,50	12 481	47 460	23 132	24 328
Kaiserslautern	628,96	16 579	70 260	34 843	35 417	Regierungsbezirk Mainfranken	8 432,25	185 205	796 043	390 504	405 539
Kirchheimbolanden	299,48	7 175	29 450	14 560	14 890	Kreisunmittelb. Städte:					
Kusel	542,97	15 793	66 780	33 717	33 063	Aschaffenburg	33,63	9 500	36 260	17 136	19 124
Landau i. d. Pf.	341,36	13 847	53 310	25 638	27 672	Kissingen, Bad	12,39	2 170	8 579	3 431	5 148
Ludwigshafen a. Rhein	129,91	7 234	27 644	13 688	13 956	Kitzingen	32,95	3 049	11 106	5 339	5 767
Neustadt an der Weinstraße	519,02	19 362	72 766	35 378	37 388	Schweinfurt	32,75	10 713	40 176	19 638	20 538
Pirmasens	725,88	13 604	59 791	29 694	30 097	Würzburg	56,80	26 683	101 003	47 789	53 214
Rockenhausen	438,18	9 030	37 166	18 523	18 643	Landkreise:					
Speyer	110,24	6 216	24 725	12 293	12 432	Alzenau i. Mainfr.	261,81	7 177	32 218	16 076	16 142
Zweibrücken	252,87	5 944	26 581	13 470	13 111	Aschaffenburg	381,45	10 307	45 425	22 672	22 753
Regierungsbezirk Oberfranken und Mittelfranken	15 121,50	470 451	1 823 119	876 556	946 563	Brückenau	329,59	3 032	13 989	7 003	6 986
Kreisunmittelb. Städte:						Ebern	367,52	4 199	19 899	9 855	10 044
Ansbach	9,04	6 302	23 033	10 824	12 209	Gemünden	350,25	3 664	16 114	8 025	8 089
Bamberg	26,38	14 883	54 161	25 467	28 694	Gerolzhofen	478,17	6 902	32 349	16 047	16 302
Bayreuth	21,50	10 271	37 196	17 570	19 626	Hammelburg	348,60	4 300	19 868	10 002	9 866
Coburg	23,33	8 866	29 038	13 293	15 745	Haßfurt	427,85	6 839	31 419	15 531	15 888
						Hofheim i. Mainfr.	299,75	3 549	16 067	7 918	8 149

¹⁾ u. ²⁾ Vgl. Anm. auf S. 8.

Kleinere Verwaltungsbezirke

Verwaltungsbezirke	Fläche ¹⁾ am 1. Januar 1939 qkm	Zahl der Haus- halt- ungen ²⁾ am 16. Juni 1933 (nach dem Gebietsstand vom 1. Januar 1939)	Einwohner (Wohnbevölkerung)			Verwaltungsbezirke	Fläche ¹⁾ am 1. Januar 1939 qkm	Zahl der Haus- halt- ungen ²⁾ am 16. Juni 1933 (nach dem Gebietsstand vom 1. Januar 1939)	Einwohner (Wohnbevölkerung)								
			Summe	männl.	weibl.				Summe	männl.	weibl.						
Karlstadt	477,18	6 969	31 511	15 663	15 848	Regierungsbezirk Dresden-Bautzen ...	6 808,42	593 919	1 915 509	912 841	1 002 668						
Kissingen	455,49	7 040	32 032	16 218	15 814												
Kitzingen	325,98	6 742	29 461	14 630	14 831							Bezirksfreie Städte:					
Königshofen i. Grabfeld	300,50	3 397	15 371	7 633	7 738							Bautzen	17,43	12 320	41 951	20 810	21 141
Lohr	384,15	5 360	24 444	11 884	12 560							Dresden	119,20	214 738	642 129	294 450	347 679
Marktheidenfeld	466,15	6 711	30 064	14 949	15 115							Freiberg	20,94	11 523	36 448	17 289	19 159
Mellrichstadt	270,35	3 269	14 519	7 260	7 259							Freital	15,37	11 675	36 766	17 936	18 830
Miltenberg	347,09	5 641	24 249	11 901	12 348							Meißen	21,33	15 042	47 115	22 352	24 763
Neustadt a. d. Saale	377,43	4 956	22 031	11 009	11 022							Pirna	25,94	10 044	33 627	16 119	17 508
Obernburg	314,87	7 569	33 992	16 800	17 192							Radebeul	25,56	11 270	35 167	16 080	19 087
Ochsenfurt	372,41	5 819	27 254	13 419	13 835							Riesa	21,41	8 010	26 248	12 874	13 374
Schweinfurt	487,79	8 686	40 715	20 148	20 567							Zittau	20,36	12 862	39 719	18 036	21 683
Würzburg	439,35	10 962	45 928	22 528	23 400							Landkreise:					
Regierungsbezirk Schwaben	9 966,16	211 038	879 651	428 712	450 939							Bautzen	810,47	31 232	110 902	54 198	56 704
Kreisunmittelb. Städte:												Dippoldiswalde	643,97	17 046	60 232	29 582	30 650
Augsburg	86,36	50 487	176 575	82 701	93 874							Dresden	503,92	40 658	137 800	68 477	69 323
Dillingen a. d. Donau	18,39	1 340	6 215	2 898	3 317							Freiberg	625,30	23 532	80 847	39 706	41 141
Donauwörth	3,76	1 308	5 096	2 442	2 654							Großenhain	747,47	20 620	74 499	37 138	37 361
Günzburg	22,55	1 502	6 484	3 112	3 372							Kamenz	689,85	22 499	79 825	38 815	41 010
Kaufbeuren	17,14	2 386	9 549	4 338	5 211							Löbau	531,67	34 117	111 206	53 204	58 002
Kempten (Allgäu)	22,03	7 237	26 473	12 646	13 827	Meißen	675,13	26 648	93 438	45 866	47 572						
Lindau (Bodensee)	17,87	3 567	13 787	6 521	7 266	Pirna	886,79	42 051	139 306	67 482	71 824						
Memmingen	15,82	4 116	15 324	7 156	8 168	Zittau	406,31	28 032	88 284	42 427	45 857						
Neuburg a. d. Donau	17,40	2 023	7 663	3 642	4 021	Regierungsbezirk Leipzig	3 561,71	413 393	1 367 846	658 214	709 632						
Neu-Ulm	23,56	3 464	12 741	6 298	6 443	Bezirksfreie Städte:											
Nördlingen	14,26	2 440	8 402	3 786	4 616	Döbeln	14,95	7 612	24 714	11 809	12 905						
Landkreise:						Leipzig	142,35	224 908	715 668	338 144	377 524						
Augsburg	547,09	10 528	44 241	21 641	22 600	Mittweida	12,27	5 895	19 128	9 317	9 811						
Dillingen a. d. Donau	601,77	8 612	39 666	19 739	19 927	Wurzen	10,75	6 033	18 961	9 102	9 859						
Donauwörth	646,13	6 791	32 359	16 410	15 949	Landkreise:											
Füssen	499,10	5 555	22 952	11 188	11 764	Borna	605,09	26 035	94 173	47 156	47 017						
Günzburg	402,72	7 299	31 928	15 607	16 321	Döbeln	513,38	29 338	100 873	49 214	51 659						
Illertissen	300,95	5 707	23 604	11 712	11 892	Grimma	832,06	28 798	101 428	50 188	51 240						
Kaufbeuren	507,49	5 362	24 719	12 398	12 321	Leipzig	356,86	35 543	120 457	59 564	60 893						
Kempten (Allgäu)	604,25	8 883	39 600	20 309	19 291	Oschatz	565,48	17 048	62 214	30 217	31 997						
Krumbach	328,27	5 309	25 085	11 932	13 153	Rochlitz	508,52	32 183	110 230	53 503	56 727						
Lindau (Bodensee)	292,85	6 862	30 788	15 249	15 539	Regierungsbezirk Zwickau	2 512,56	265 770	872 695	413 421	459 274						
Markt Oberdorf	540,22	5 475	26 032	13 474	12 558	Bezirksfreie Städte:											
Memmingen	563,80	7 197	34 905	17 699	17 206	Aue	19,82	7 499	25 839	12 426	13 413						
Mindelheim	569,80	8 489	37 981	18 237	19 744	Crimmitschau	10,70	9 555	27 938	12 853	15 085						
Neuburg a. d. Donau	644,26	6 361	32 264	16 138	16 126	Plauen	34,10	35 778	113 861	52 265	61 596						
Neu-Ulm	326,51	5 446	23 863	11 768	12 095	Reichenbach	15,04	10 308	32 276	14 904	17 372						
Nördlingen	521,73	6 551	30 199	14 736	15 463	Werdau	8,67	7 049	21 587	10 039	11 548						
Schwabmünchen	362,48	5 691	24 633	12 129	12 504	Zwickau	31,63	25 740	84 701	40 510	44 191						
Sonthofen	1 082,52	10 286	43 504	21 111	22 393	Landkreise:											
Wertingen	365,08	4 764	23 019	11 695	11 324	Auerbach	431,09	38 793	128 792	60 433	68 359						
Sachsen	14 994,70	1 584 544	5 196 652	2 484 098	2 712 554	Oelsnitz	447,03	21 824	72 966	34 627	38 339						
Regierungsbezirk Chemnitz	2 112,01	311 462	1 040 602	499 622	540 980	Plauen	475,54	19 877	66 462	31 697	34 765						
Bezirksfreie Städte:						Schwarzenberg	494,61	38 760	132 542	63 617	68 925						
Chemnitz	77,60	107 214	350 734	166 481	184 253	Zwickau	544,33	50 587	165 731	80 050	85 681						
Glauchau	24,72	10 099	31 764	14 966	16 798	Württemberg	19 507,73	692 005	2 696 324	1 306 531	1 389 793						
Meerane	10,56	8 363	24 896	11 625	13 271	Stadtkreise:											
Landkreise:						Heilbronn	61,27	19 324	68 953	32 835	36 118						
Annaberg	433,96	35 155	117 047	55 615	61 432	Stuttgart	149,50	118 552	420 533	197 776	222 757						
Chemnitz	281,08	44 612	149 633	72 348	77 285	Ulm	49,77	16 917	62 472	29 966	32 506						
Flöha	383,88	29 397	102 023	49 865	52 158	Landkreise:											
Glauchau	304,17	31 864	107 379	51 851	55 528	Aalen	1 079,09	18 636	81 629	40 278	41 351						
Marienberg	397,42	19 514	69 483	33 803	35 680	Backnang	585,58	13 074	52 364	25 947	26 417						
Stollberg	198,62	25 244	87 643	43 068	44 575	Balingen	478,12	17 458	67 640	32 394	35 246						

¹⁾ u. ²⁾ Vgl. Anm. auf S. 8.

Kleinere Verwaltungsbezirke

Verwaltungsbezirke	Fläche ¹⁾ am 1. Januar 1939 qkm	Zahl der Haus- haltungen ²⁾	Einwohner (Wohnbevölkerung)			Verwaltungsbezirke	Fläche ¹⁾ am 1. Januar 1939 qkm	Zahl der Haus- haltungen ²⁾	Einwohner (Wohnbevölkerung)		
			Summe	männl.	weibl.				Summe	männl.	weibl.
			am 16. Juni 1933 (nach dem Gebietsstand vom 1. Januar 1939)								
Biberach	1 024,51	17 020	76 355	37 301	39 054	Landeskommissärbezirk Mannheim	3 616,13	195 355	749 666	362 606	387 060
Böblingen	481,87	20 818	76 832	37 466	39 366	Landkreise:					
Calw	882,49	22 632	88 954	42 923	46 031	Buchen	827,52	10 373	47 018	23 493	23 525
Crailsheim	766,52	11 581	50 264	25 194	25 070	Heidelberg	575,02	44 660	175 582	84 089	91 493
Ehingen	508,12	7 232	33 117	16 138	16 979	Mannheim	458,13	104 321	374 323	179 719	194 604
Eßlingen	271,97	25 726	94 673	46 153	48 520	Mosbach	456,89	9 232	40 746	20 492	20 254
Freudenstadt	612,52	10 951	44 970	21 838	23 132	Sinsheim	524,37	13 641	54 439	26 622	27 817
Friedrichshafen	261,57	8 310	38 005	19 530	18 475	Tauberbischofsheim	774,20	13 128	57 558	28 191	29 367
Gmünd	459,27	13 950	59 122	28 077	31 045						
Göppingen	610,29	29 820	110 358	52 415	57 943						
Hall	570,11	9 312	41 594	20 568	21 026						
Heidenheim	624,01	15 355	58 823	28 146	30 677	Thüringen	11 762,73	460 111	1 659 510	806 022	853 488
Heilbronn	850,16	27 274	103 225	50 714	52 511	Stadtkreise:					
Horb	358,48	8 592	33 976	16 474	17 502	Altenburg	18,85	13 754	43 812	20 584	23 228
Künzelsau	342,02	5 044	22 631	11 365	11 266	Apolda	16,67	8 345	27 834	12 992	14 842
Leonberg	293,87	10 653	39 520	19 202	20 318	Arnstadt	26,94	6 757	22 024	10 284	11 740
Ludwigsburg	428,09	32 146	119 665	58 957	60 708	Eisenach	24,92	13 045	44 695	21 086	23 609
Mergentheim	473,90	6 766	30 924	15 200	15 724	Gera	47,52	27 557	83 775	39 211	44 564
Münsingen	699,52	7 965	33 011	16 097	16 914	Gotha	48,12	14 748	47 848	22 459	25 389
Nürtingen	380,54	19 036	70 398	33 545	36 853	Greiz	44,19	13 131	39 903	18 447	21 456
Öhringen	397,63	7 471	31 322	15 813	15 509	Jena	47,17	16 675	58 357	28 321	30 036
Ravensburg	715,83	15 913	72 488	35 943	36 545	Weimar	50,80	14 756	49 327	22 742	26 585
Reutlingen	441,70	26 017	97 018	45 797	51 221	Landkreise:					
Rottweil	555,84	22 403	88 077	43 182	44 895	Altenburg	471,24	25 161	90 998	45 098	45 900
Saalgau	741,59	12 399	52 741	25 831	26 910	Arnstadt	751,70	24 294	91 059	44 963	46 096
Tübingen	481,95	20 090	82 068	40 275	41 793	Kreisabteilung Camburg	123,56	2 376	9 607	4 715	4 892
Tuttlingen	458,38	14 256	53 458	26 117	27 341	Eisenach	1 172,60	24 171	100 945	50 771	50 174
Ulm	861,03	11 723	51 508	25 025	26 483	Gera	752,62	27 101	94 825	46 488	48 337
Vaihingen	384,76	12 450	45 752	22 366	23 386	Gotha	997,53	28 452	106 262	51 919	54 343
Waiblingen	433,45	23 764	88 583	42 876	45 707	Greiz	372,81	15 936	52 405	25 321	27 084
Wangen	732,41	11 375	53 301	26 807	26 494	Hildburghausen	775,80	15 248	61 993	30 452	31 541
						Meiningen	875,50	27 461	102 070	50 260	51 810
Baden	15 069,65	611 582	2 412 951	1 167 830	1 245 121	Rudolstadt	591,94	18 671	68 450	33 198	35 252
Landeskommissärbezirk Konstanz	3 880,58	84 796	358 234	177 597	180 637	Saalfeld	596,42	21 615	77 133	37 261	39 872
Landkreise:						Schleiz	683,49	12 638	49 528	24 221	25 307
Donauessingen	767,30	10 728	44 911	22 472	22 439	Sondershausen	807,32	19 427	73 152	36 007	37 145
Konstanz	492,03	24 763	98 571	47 937	50 634	Sonneberg	353,09	22 702	82 138	39 509	42 629
Säckingen	373,07	9 983	42 224	20 899	21 325	Stadtroda	837,18	20 707	78 105	38 424	39 681
Stoekach	612,79	8 331	35 692	17 842	17 850	Weimar	1 274,75	25 383	103 265	51 289	51 976
Überlingen	571,25	9 147	41 497	20 928	20 569						
Villingen	451,38	11 650	48 632	23 891	24 741	Hessen	7 691,40	376 061	1 429 048	698 038	731 010
Waldshut	612,76	10 194	46 707	23 628	23 079	Stadtkreise:					
						Darmstadt	116,30	32 469	110 738	51 957	58 781
Landeskommissärbezirk Freiburg	5 062,29	151 914	629 350	304 492	324 858	Gießen	41,76	9 409	35 913	17 295	18 618
Landkreise:						Mainz	93,12	45 037	150 797	71 036	79 761
Emmendingen	621,93	18 020	77 240	37 333	39 907	Offenbach a. M.	41,68	26 861	87 048	41 811	45 237
Freiburg	734,06	39 103	158 836	75 397	83 439	Worms	30,59	14 640	51 430	24 239	27 191
Kehl	310,21	11 953	46 162	22 740	23 422	Landkreise:					
Lahr	435,98	16 150	63 122	30 101	33 021	Alsfeld	693,93	9 674	44 140	21 810	22 330
Lörrach	606,07	22 350	90 492	44 924	45 568	Alzey	418,33	13 572	55 577	27 241	28 336
Müllheim	446,88	9 621	40 712	19 913	20 799	Bergstraße	593,17	23 432	96 095	47 471	48 624
Neustadt	748,57	8 307	36 872	18 217	18 655	Bingen	264,83	14 763	58 215	28 227	29 988
Offenburg	488,15	17 209	73 992	35 348	38 644	Büdingen	730,32	14 004	60 707	30 646	30 061
Wolfach	670,44	9 201	41 922	20 519	21 403	Darmstadt	279,63	15 491	57 745	28 640	29 105
						Dieburg	458,52	15 958	63 964	31 884	32 080
Landeskommissärbezirk Karlsruhe	2 510,65	179 517	675 701	323 135	352 566	Erbach	592,99	11 529	49 968	24 845	25 123
Landkreise:						Friedberg	573,66	23 414	93 481	46 173	47 308
Bruchsal	455,57	22 219	88 920	43 352	45 568	Gießen	653,36	17 759	74 420	36 751	37 669
Bühl	379,39	14 587	66 414	32 415	33 999	Groß-Gerau	420,26	18 020	69 957	35 267	34 690
Karlsruhe	663,82	77 298	277 731	131 521	146 210	Lauterbach	594,05	7 452	33 959	16 786	17 173
Pforzheim	341,60	34 899	123 431	58 597	64 834	Mainz	313,14	14 466	55 258	27 103	28 155
Rastatt	670,27	30 514	119 205	57 250	61 955	Offenbach a. M.	340,98	27 167	97 990	48 415	49 575
						Worms	440,78	20 944	81 646	40 441	41 205

¹⁾ u. ²⁾ Vgl. Anm. auf S. 8.

Kleinere Verwaltungsbezirke

Verwaltungsbezirke	Fläche*) am 1. Januar 1939 qkm	Zahl der Haus- haltungen*)	Einwohner (Wohnbevölkerung)			Verwaltungsbezirke	Fläche*) am 1. Januar 1939 qkm	Zahl der Haus- haltungen*)	Einwohner (Wohnbevölkerung)		
			Summe	männl.	weibl.				Summe	männl.	weibl.
			am 16. Juni 1933 (nach dem Gebietsstand vom 1. Januar 1939)								
Hansestadt Hamburg ..	746,04	526 040	675 703	804 330	871 373	Landkreise:					
Mecklenburg	15 720,88	218 352	804 948	399 642	405 306	Ballenstedt	329,93	9 817	32 254	15 258	16 996
Selbständige Stadtbezirke:						Bernburg	356,62	17 513	57 595	28 160	29 435
Güstrow	51,93	6 613	22 464	10 844	11 620	Dessau-Köthen	688,62	18 502	67 129	33 342	33 787
Neubrandenburg	68,24	4 687	15 181	7 100	8 081	Zerbst	758,95	7 640	30 827	15 691	15 136
Neustrelitz	53,45	6 018	19 414	9 132	10 282	Lippe	1 215,17	44 913	175 538	86 304	89 234
Rostock	137,70	28 593	93 530	44 649	48 881	Landkreise:					
Schwerin	82,17	17 657	55 692	26 290	29 402	Detmold	634,31	22 699	87 673	43 351	44 322
Wismar	31,28	8 881	27 493	13 176	14 317	Lemgo	580,86	22 214	87 865	42 953	44 912
Landkreise:						Schaumburg-Lippe ...	340,29	13 981	49 955	24 465	25 490
Güstrow	1 612,92	13 555	55 276	28 525	26 751	Landkreise:					
Hagenow	1 303,14	12 766	49 224	24 955	24 269	Bückeburg	119,82	6 455	22 635	11 002	11 633
Ludwigslust	1 022,65	13 127	50 383	25 288	25 095	Stadthagen	220,47	7 526	27 320	13 463	13 857
Malchin	1 333,96	15 412	59 203	29 563	29 640	Saarland³⁾	1 924,37	216 114	812 256	401 480	410 776
Parchim	1 335,56	14 177	54 555	27 421	27 134	Stadtkreise:					
Rostock	1 429,73	17 892	69 465	34 424	35 041	Saarbrücken	51,39	37 236	129 085	61 837	67 248
Schönberg	970,15	10 124	39 061	19 860	19 201	Landkreise:					
Schwerin	1 207,85	8 675	37 056	19 030	18 026	Homburg	229,96	12 541	49 928	24 933	24 995
Stargard	2 099,64	15 905	60 964	30 791	30 173	Merzig	191,24	9 034	38 929	19 098	19 831
Waren	1 833,78	13 319	52 563	26 491	26 072	Ottweiler	305,80	39 185	143 708	71 398	72 310
Wismar	1 146,73	10 951	43 424	22 103	21 321	Saarbrücken	335,74	59 119	211 402	105 266	106 136
Oldenburg	5 396,27	119 268	495 119	247 846	247 273	Saarlautern	440,65	36 355	146 690	72 746	73 944
Städte:						Sankt Ingbert	206,87	14 586	57 677	28 704	28 973
Delmenhorst	42,98	8 728	31 978	15 827	16 151	Sankt Wendel	162,72	8 058	34 837	17 498	17 339
Oldenburg i. O.	101,10	18 407	66 386	31 782	34 604	Österreich⁴⁾	83 763,72	1 811 519	6 758 101	3 247 292	3 510 809
Wilhelmshaven	49,70	22 193	78 847	40 444	38 403	Stadt Wien	1 218,98	696 597	2 086 815	948 259	1 138 556
Landkreise:						Landeshauptmannschaft Niederdonau	20 857,26	374 809	1 477 216	731 359	745 857
Ammerland	708,66	9 689	44 595	22 570	22 025	Stadtkreise:					
Cloppenburg	1 364,76	11 204	61 979	31 526	30 453	Krems an der Donau	78,40	7 229	27 750	14 120	13 630
Friesland	631,25	13 896	52 653	25 810	26 843	Sankt Pölten	27,82	10 163	36 247	17 792	18 455
Oldenburg i. O.	892,10	9 105	41 813	21 338	20 475	Wiener Neustadt	60,92	11 098	36 798	17 781	19 017
Vechta	759,91	8 248	49 427	24 819	24 608	Landkreise:					
Wesermarsch	845,81	17 798	67 441	33 730	33 711	Amstetten	1 212,73	20 331	90 911	45 151	45 760
Braunschweig	3 672,00	150 187	512 989	248 412	264 577	Baden	752,04	30 304	101 899	49 202	52 697
Stadtkreise:						Bruck an der Leitha	551,73	22 225	92 866	46 725	46 141
Braunschweig	76,38	52 442	166 817	78 603	88 214	Eisenstadt	734,49	18 875	75 599	37 970	37 629
Landkreise:						Gänsersdorf	1 145,39	20 612	76 530	38 127	38 403
Blankenburg	474,62	11 945	38 767	18 220	20 547	Gmünd	834,52	12 976	51 585	25 108	26 477
Braunschweig	467,49	10 115	38 914	19 502	19 412	Hollabrunn	1 008,50	19 136	71 820	35 245	36 575
Gandersheim	533,92	14 207	51 811	25 646	26 165	Horn	770,53	10 425	40 603	19 748	20 855
Helmstedt	799,56	22 134	78 564	38 614	39 950	Korneuburg	520,35	12 174	45 340	22 727	22 613
Holzminden	584,11	13 790	51 361	25 498	25 863	Krems an der Donau	902,53	12 337	51 672	25 381	26 291
Wolfenbüttel	735,92	25 554	86 755	42 329	44 426	Lilienfeld	932,33	7 776	29 374	14 881	14 493
Bremen	257,81	108 610	371 558	181 070	190 488	Melk	1 071,02	15 513	71 821	35 690	36 131
Stadt Bremen	88,36	95 594	323 331	156 751	166 580	Mistelbach	1 317,43	25 667	94 888	46 162	48 726
Stadt Bremerhaven	8,73	7 408	25 779	13 051	12 728	Neunkirchen	1 145,82	23 760	89 871	44 718	45 153
Landkreis Bremen	160,72	5 608	22 448	11 268	11 180	Oberpullendorf	953,13	13 761	62 695	31 472	31 223
Anhalt	2 314,32	109 411	364 415	177 138	187 277	Sankt Pölten	1 339,40	23 411	95 462	47 598	47 864
Stadtkreise:						Scheibbs	1 040,88	7 756	36 043	18 054	17 989
Bernburg	46,38	12 197	38 327	18 234	20 093	Tulln	655,42	12 815	50 178	24 719	25 459
Dessau	70,00	29 195	91 423	43 859	47 564	Waidhofen an der Thaya	659,99	9 529	36 952	18 086	18 866
Köthen	24,29	8 425	26 709	12 872	13 837	Wiener Neustadt	729,90	13 101	49 611	24 968	24 643
Zerbst	38,93	6 122	20 151	9 722	10 429	Zwettl	1 411,99	13 835	60 701	29 934	30 767

¹⁾ u. ²⁾ Vgl. Anm. auf S. 8. — ³⁾ Für das Saarland und die zugehörigen Kreise liegen den Angaben die Ergebnisse der Volkszählung vom 25. Juni 1935 zugrunde. — ⁴⁾ Für Österreich liegen die Ergebnisse der Volkszählung vom 22. März 1934 zugrunde; darunter Personen ohne festen Wohnort: insgesamt 4 726, männl. 3 836, weibl. 890. An Stelle der Haushaltungen ist die Zahl der »Wohnparteien« angegeben. Bei den Angaben für die einzelnen Verwaltungsbezirke handelt es sich mit Ausnahme der Spalte 3 (Summe der Einwohner) um vorläufige Zahlen.

Kleinere Verwaltungsbezirke

Verwaltungsbezirke ¹⁾	Fläche am 1. Januar 1939 qkm	Zahl der Haus- hal- tungen	Einwohner (Wohnbevölkerung)			Verwaltungsbezirke ¹⁾	Fläche am 1. Januar 1939 qkm	Zahl der Haus- hal- tungen	Einwohner (Wohnbevölkerung)		
			Summe	männl.	weibl.				Summe	männl.	weibl.
			am 16. Juni 1933 (nach dem Gebietsstand vom 1. Januar 1939)								
Landeshauptmannschaft Oberdonau	12 466,97	220 607	913 099	446 088	467 011	Leibnitz	688,67	13 797	66 915	33 210	33 705
Stadtkreise:						Leoben	1 100,01	17 615	67 179	33 904	33 275
Linz	89,74	33 621	115 338	54 486	60 852	Liezen	2 801,13	11 066	50 486	25 336	25 150
Steyr	26,31	7 369	25 351	12 708	12 643	Mürzzuschlag	1 262,31	12 254	48 572	24 378	24 194
Landkreise:						Murau	1 385,05	5 251	29 755	14 766	14 989
Braunau am Inn	1 040,53	15 334	64 777	31 717	33 060	Oberwart	732,44	13 602	59 552	29 723	29 829
Freistadt	1 237,88	12 874	62 520	30 695	31 825	Radkersburg	337,63	5 682	27 855	13 816	14 039
Gmunden	1 880,24	21 448	79 992	38 518	41 474	Voitsberg	675,20	9 841	45 572	23 103	22 469
Grieskirchen	838,63	16 248	73 110	35 849	37 261	Weiz	1 058,35	14 153	70 731	34 597	36 134
Kirchdorf an der Krems	1 248,76	9 733	42 711	21 258	21 453	Landeshauptmannschaft Kärnten	11 554,77	94 316	436 298	214 330	221 968
Linz	890,80	16 994	74 146	36 902	37 244	Stadtkreise:					
Perg	612,28	9 499	43 618	21 034	22 584	Klagenfurt	51,77	12 904	48 973	23 257	25 716
Ried im Innkreis	585,54	10 980	48 562	23 650	24 912	Villach	40,40	6 489	23 831	11 483	12 348
Rohrbach	827,90	11 099	51 270	25 203	26 067	Landkreise:					
Schärding	618,32	10 288	46 271	22 723	23 548	Hermagor	807,21	3 734	18 755	9 252	9 503
Steyr	971,29	10 265	44 720	22 346	22 374	Klagenfurt	1 399,68	13 924	61 745	30 505	31 240
Vöcklabruck	1 104,43	18 931	77 910	38 071	39 839	Lienz	2 019,95	5 879	31 169	15 021	16 148
Wels	494,32	15 924	62 803	30 928	31 875	Sankt Veit an der Glan	1 492,81	11 656	58 100	28 998	29 102
Landeshauptmannschaft Salzburg	7 153,27	58 598	245 801	120 082	125 719	Spittal an der Drau	2 770,67	11 157	55 055	27 338	27 717
Stadtkreise:						Villach	1 092,01	12 277	56 086	27 747	28 339
Salzburg	73,42	19 688	69 767	31 689	38 078	Völkermarkt	919,92	7 884	37 633	18 233	19 400
Landkreise:						Wolfsberg	960,35	8 412	44 951	22 496	22 455
Bischofshofen	1 755,31	9 108	41 996	21 331	20 665	Landeshauptmannschaft Tirol	10 619,76	71 129	317 741	155 422	162 319
Hallein	668,28	6 585	26 988	13 229	13 788	Stadtkreise:					
Salzburg	996,24	11 624	49 416	24 628	24 788	Innsbruck	73,53	18 988	76 075	35 611	40 464
Tamsweg	1 019,47	2 583	14 419	7 104	7 315	Landkreise:					
Zell am See	2 640,55	9 010	43 215	22 101	21 114	Imst	1 741,77	4 982	24 547	12 208	12 339
Landeshauptmannschaft Steiermark	17 387,96	260 921	1 122 947	552 630	570 317	Innsbruck	1 965,91	13 687	63 188	31 347	31 841
Stadtkreise:						Kitzbühel	1 164,27	6 635	30 502	14 976	15 526
Graz	121,90	60 754	207 000	95 758	111 242	Kufstein	969,67	10 045	44 834	22 229	22 605
Landkreise:						Landeck	1 593,29	5 072	24 708	12 135	12 573
Bruck an der Mur	893,36	11 334	44 169	22 397	21 772	Reutte	1 229,56	4 125	17 414	8 641	8 773
Deutschlandsberg	865,37	12 256	55 688	27 891	27 797	Schwaz	1 881,76	7 595	36 473	18 275	18 198
Feldbach	882,68	14 239	78 071	38 736	39 335	Landeshauptmannschaft Vorarlberg	2 504,75	34 542	153 458	75 286	78 172
Fürstenfeld	850,70	14 084	66 599	32 545	34 054	Landkreise:					
Graz Umgebung	1 068,89	17 823	75 084	37 391	37 693	Bludenz	1 287,62	6 783	30 621	15 232	15 389
Hartberg	989,45	11 035	57 862	28 524	29 338	Bregenz	766,50	12 161	54 360	26 553	27 807
Judenburg	1 674,82	16 135	71 857	36 555	35 302	Feldkirch	450,63	15 598	68 477	33 501	34 976

¹⁾ Vgl. Anm. *) auf S. 16.

Übersicht 3

Die 587 Gemeinden mit 10 000 und mehr Einwohnern *)

Lfd. Nr.	Gemeinden	Land bzw. Landes- teil ¹⁾	Zahl der Haushaltungen ²⁾	Einwohner (Wohnbevölkerung)			Lfd. Nr.	Gemeinden	Land bzw. Landes- teil ¹⁾	Zahl der Haushaltungen ²⁾	Einwohner (Wohnbevölkerung)		
				Summe	männl.	weibl.					Summe	männl.	weibl.
				am 16. Juni 1933 ³⁾ (nach dem Gebietsstand vom 1. Januar 1939)									
56 Gemeinden mit 100 000 und mehr Einwohnern (Großstädte)						49 Gemeinden mit 50 000 bis unter 100 000 Einwohnern							
1	Berlin, Reichshauptstadt	Bln	452 070	4 242 501	1 956 015	2 286 486	57	Bonn	Rhpr	26 488	98 659	46 400	52 259
2	Wien	W	696 597	2 086 815	948 259	1 138 556	58	Herne	Wstf	26 775	98 595	49 652	48 943
3	Hamburg, Hansestadt	Hbg	526 040	1 675 703	804 330	871 373	59	Osnabrück	Han	26 011	94 277	44 870	49 407
4	München, Hauptstadt der Bewegung	O B	236 655	773 095	357 676	415 419	60	Görlitz	S	31 877	94 182	43 031	51 151
5	Köln, Hansestadt	Rhpr	226 922	756 605	359 084	397 521	61	Rostock, Seestadt	Meck	28 593	93 530	44 649	48 881
6	Leipzig, Reichsmessestadt	Sa	224 908	715 668	338 144	377 524	62	Wanne-Eickel	Wstf	25 447	92 269	46 259	46 010
7	Essen	Rhpr	184 906	654 461	323 459	331 002	63	Dessau	Anh	29 195	91 423	43 859	47 564
8	Dresden	Sa	214 738	642 129	294 450	347 679	64	Recklinghausen	Wstf	22 561	87 411	43 845	43 566
9	Breslau	S	192 756	625 198	283 675	341 523	65	Offenbach a. M.	Hess	26 861	87 048	41 811	45 237
10	Frankfurt a. M., Stadt des deutschen Handwerks	H-N	163 837	555 857	261 176	294 681	66	Botrop	Wstf	21 400	86 218	44 369	41 849
11	Dortmund	Wstf	150 859	540 875	268 102	272 773	67	Zwickau	Sa	25 740	84 701	40 510	44 191
12	Düsseldorf	Rhpr	150 829	498 600	238 139	260 461	68	Heidelberg	Bad	22 713	84 641	39 564	45 077
13	Hannover	Han	138 443	444 926	211 039	233 887	69	Gera	Thür	27 557	83 775	39 211	44 564
14	Duisburg	Rhpr	121 167	440 419	220 209	220 210	70	Regensburg	NB u. OPf	22 061	82 748	39 245	43 503
15	Stuttgart, Stadt der Auslandsdeutschen	Würt	118 552	420 533	197 776	222 757	71	Koblenz	Rhpr	23 031	81 883	38 285	43 596
16	Nürnberg, Stadt der Reichsparteitage	OFr u. MFr	123 124	412 745	193 907	218 838	72	Pforzheim	Bad	23 096	79 816	37 373	42 443
17	Wuppertal	Rhpr	129 568	408 602	191 920	216 682	73	Potsdam	Brdg	24 430	79 263	37 335	41 928
18	Chemnitz	Sa	107 214	350 734	166 481	184 253	74	Wilhelmshaven	Old	22 193	78 847	40 444	38 403
19	Gelsenkirchen	Wstf	89 828	332 545	167 501	165 044	75	Wesermünde	Han	22 690	77 491	38 550	38 941
20	Bremen, Hansestadt	Brem	95 594	323 331	156 751	166 580	76	Rheydt	Rhpr	21 392	77 261	36 969	40 292
21	Königsberg (Pr)	OPr	89 080	316 072	146 324	169 748	77	Liegnitz	S	24 578	77 199	35 522	41 677
22	Bochum	Westf	86 313	314 546	156 822	157 724	78	Fürth	OFr u. MFr	22 839	77 069	36 315	40 754
23	Magdeburg	PrSa	101 983	306 895	145 224	161 671	79	Trier	Rhpr	19 935	76 692	36 141	40 551
24	Mannheim	Bad	78 562	275 162	131 122	144 040	80	Innsbruck	Tir	18 988	76 075	35 611	40 464
25	Stettin	Pom	84 823	270 747	128 249	142 498	81	Frankfurt (Oder)	Brdg	24 198	75 831	35 896	39 935
26	Kiel	S-H	67 373	218 335	107 508	110 827	82	Witten	Wstf	21 018	72 580	35 935	36 645
27	Halle a. S.	PrSa	63 516	210 529	100 092	110 437	83	Elbing	OPr	21 378	72 409	33 327	39 082
28	Graz, Stadt der Volks- erhebung	Steir	60 754	207 000	95 758	111 242	84	Salzburg	Salzb	19 688	69 767	31 689	38 078
29	Kassel	H-N	57 494	195 616	92 061	103 555	85	Heilbronn	Würt	19 324	68 953	32 835	36 118
30	Oberhausen	Rhpr	50 255	192 345	96 624	95 721	86	Flensburg	S-H	20 274	66 580	32 035	34 545
31	Karlsruhe, Landes- hauptstadt	Bad	52 288	181 110	84 282	96 828	87	Oldenburg i. O.	Old	18 407	66 386	31 782	34 604
32	Augsburg	Schw	50 487	176 575	82 701	93 874	88	Waldenburg (Schles.)	S	19 843	66 364	32 439	33 925
33	Braunschweig	Brschw	52 442	166 817	78 603	88 214	89	Brandenburg (Havel)	Brdg	19 855	64 433	31 131	33 302
34	Krefeld-Uerdingen a. Rh.	Rhpr	50 261	165 305	78 077	87 228	90	Hildesheim	Han	17 992	63 597	29 629	33 968
35	Aachen	Rhpr	49 387	162 774	76 497	86 277	91	Kaiserslautern	Pf	17 731	62 619	29 727	32 892
36	Wiesbaden	H-N	50 561	159 755	72 540	87 215	92	Ulm	Würt	16 917	62 472	29 966	32 506
37	Mainz	Hess	45 037	150 797	71 036	79 761	93	Wattenscheid	Wstf	17 069	62 096	31 139	30 957
38	Erfurt	PrSa	45 597	148 720	69 769	78 951	94	Gladbeck	Wstf	15 869	61 239	31 085	30 154
39	Hagen (Westf.)	Wstf	42 165	148 314	72 425	75 889	95	Castrop-Rauxel	Wstf	15 312	58 372	29 679	28 693
40	Solingen	Rhpr	45 292	140 162	68 688	71 474	96	Jena	Thür	16 675	58 357	28 321	30 036
41	Ludwigshafen a. Rhein	Pf	38 387	138 503	67 665	70 838	97	Tilsit	OPr	16 622	57 286	26 549	30 737
42	Mülheim a. d. Ruhr	Rhpr	38 033	133 279	65 711	67 568	98	Neuß	Rhpr	14 469	55 771	27 002	28 769
43	Lübeck, Hansestadt	S-H	41 024	133 021	63 513	69 508	99	Schwerin	Meck	17 657	55 692	26 290	29 402
44	Hindenburg O. S.	S	33 946	130 433	64 267	66 166	100	Bamberg	OFr u. MFr	14 883	54 161	25 467	28 694
45	Saarbrücken	Saarl	37 236	129 085	61 837	67 248	101	Hamm (Westf.)	Wstf	14 091	53 532	26 054	27 478
46	München Gladbach	Rhpr	33 767	126 631	61 041	65 590	102	Cottbus	Brdg	17 873	52 302	24 233	28 069
47	Münster i. W.	Wstf	29 076	122 210	57 709	64 501	103	Ratibor	S	13 525	51 680	23 833	27 847
48	Bielefeld	Wstf	35 486	121 031	57 011	64 020	104	Worms	Hess	14 640	51 430	24 239	27 191
49	Linz	ODon	33 621	115 338	54 486	60 852	105	Halberstadt	PrSa	15 823	50 372	23 775	26 597
50	Plauen	Sa	35 778	113 861	52 265	61 596	106	Weimar	Thür	14 756	49 327	22 742	26 585
51	Gleiwitz	S	28 188	111 062	53 440	57 622	107	Klagenfurt	Kärn	12 904	48 973	23 257	25 716
52	Darmstadt	Hess	32 469	110 738	51 957	58 781	108	Oppeln	S	12 484	47 865	22 344	25 521
53	Freiburg	Bad	26 176	102 070	47 351	54 719	109	Gotha	Thür	14 748	47 848	22 459	25 389
54	Remscheid	Rhpr	30 976	101 188	49 509	51 679	110	Pirmasens	Pf	12 576	47 235	22 502	24 733
55	Würzburg	Mainfr	26 683	101 003	47 789	53 214	111	Göttingen	Han	12 341	47 149	22 891	24 258
56	Beuthen O. S.	S	24 744	100 584	48 392	52 192	112	Meißen	Sa	15 042	47 115	22 352	24 763
							113	Neumünster	S-H	13 832	46 907	22 956	23 951
							114	Landsberg (Warthe)	Brdg	13 790	45 928	21 432	24 496
							115	Lünen	Wstf	12 252	45 617	22 907	22 710

*) Deutsches Reich mit Österreich. — ¹⁾ OPr = Ostpreußen, Bln = Berlin, Brdg = Brandenburg, Pom = Pommern, S = Schlesien, PrSa = Provinz Sachsen, S-H = Schleswig-Holstein, Han = Hannover, Wstf = Westfalen, H-N = Nessen-Hassau, Rhpr = Rheinprovinz, OB = Oberbayern, NB u OPf = Niederbayern und Oberpfalz, Pf = Pfalz, OFr u MFr = Oberfranken und Mittelfranken, Mainfr = Mainfranken, Schw = Schwaben, Sa = Sachsen, Würt = Württemberg, Bad = Baden, Thür = Thüringen, Hess = Hessen, Hbg = Hamburg, Meck = Mecklenburg, Old = Oldenburg, Brschw = Braunschweig, Brem = Bremen, Anh = Anhalt, Lp = Lippe, Schl = Schaumburg-Lippe, Saarl = Saarland, W = Wien, NDon = Niederdonau, ODon = Oberdonau, Salz = Salzburg, Steir = Steiermark, Kärn = Kärnten, Tir = Tirol, Vora = Vorarlberg. — ²⁾ Einzel-, Familien- und Anstalts Haushaltungen (für das Land Österreich Wohnparteien). — ³⁾ Für die Gemeinden des Saarlands Ergebnisse der Volkszählung vom 25. Juni 1935 und für Österreich vom 22. März 1934.

Die 587 Gemeinden mit 10 000 und mehr Einwohnern

Lfd. Nr.	Gemeinden	Land bzw. Landes- teil ¹⁾	Zahl der Haushaltungen ²⁾				Einwohner (Wohnbevölkerung)						
							Summe	männl.	weibl.				
			am 16. Juni 1933 ³⁾ (nach dem Gebietsstand vom 1. Januar 1939)										
Noch: 303 Gemeinden mit 10 000 bis unter 20 000 Einwohnern													
382	Menden	Wstf	3 492	15 072	7 586	7 486	448	Kreuzburg O.S.	S	3 139	12 717	5 904	6 813
383	Stade	Han	4 331	15 048	7 140	7 908	449	Püttlingen	Saarl	3 481	12 668	6 353	6 315
384	Repelen-Baeri	Rhrpr	3 768	14 992	7 738	7 254	450	Knittelfeld	Stei	3 505	12 645	6 145	6 500
385	Hattingen	Wstf	4 354	14 836	7 293	7 543	451	Sebnitz	Sa	4 060	12 614	5 899	6 715
386	Frankenberg	Sa	4 609	14 764	7 081	7 683	452	Pasewalk	Pom	3 695	12 582	6 211	6 371
387	Aalen	Würt	3 896	14 622	6 977	7 645	453	Werdohl	Wstf	3 401	12 578	6 289	6 289
388	Großenhain	Sa	4 655	14 606	7 074	7 532	454	Garmisch-Partenkirchen, Markt	OB	3 154	12 565	5 653	6 912
389	Bensberg	Rhrpr	3 725	14 547	7 162	7 385	455	Andernach	Rhrpr	3 101	12 528	6 027	6 501
390	Striegau	S	4 467	14 541	6 898	7 643	456	Waldheim	Sa	3 717	12 507	6 358	6 149
391	Villingen im Schwarzwald	Bad	3 736	14 430	7 019	7 411	457	Merzig	Saarl	2 898	12 472	5 949	6 523
392	Torgau	PrSa	4 216	14 403	7 026	7 377	458	Kirchheim unter Teck	Würt	3 489	12 417	5 748	6 669
393	Löbau	Sa	4 537	14 392	7 023	7 369	459	Hersfeld	H-N	3 332	12 415	5 809	6 606
394	Geislingen an der Steige	Würt	4 230	14 350	6 800	7 550	460	Kamen	Wstf	3 287	12 390	6 150	6 240
395	Eschwege	H-N	4 139	14 320	6 686	7 634	461	Lemgo	Lp	3 343	12 390	5 895	6 495
396	Rondorf	Rhrpr	3 838	14 302	7 078	7 224	462	Sangerhausen	PrSa	3 753	12 272	5 861	6 411
397	Demmin	Pom	4 244	14 292	6 743	7 549	463	Ohlau	S	3 517	12 267	5 881	6 386
398	Ilmenau	Thür	4 068	14 258	6 824	7 434	464	Werne a./Lippe	Wstf	2 728	12 254	6 141	6 113
399	Ebingen	Würt	3 810	14 218	6 588	7 630	465	Ortelsburg	OPr	2 861	12 251	6 209	6 042
400	Rastatt	Bad	3 808	14 208	6 802	7 406	466	Zeulenroda	Thür	4 060	12 247	5 835	6 412
401	Oschersleben (Bode)	PrSa	4 022	14 144	6 763	7 381	467	Grimma	Sa	3 659	12 213	5 960	6 253
402	Zella-Mehlis	Thür	4 300	14 100	7 032	7 068	468	Oschatz	Sa	3 856	12 207	5 862	6 345
403	Bingen	Hess	3 800	14 098	6 611	7 487	469	Schwäbisch Hall	Würt	3 067	12 205	5 564	6 641
404	Tangermünde	PrSa	4 197	13 944	6 724	7 220	470	Bruck an der Mur	Stei	3 309	12 198	6 042	6 156
405	Selb	OFru u. MFr	4 008	13 912	6 764	7 148	471	Kamenz	Sa	3 779	12 184	5 807	6 377
406	Landeshut i. Schles.	S	4 322	13 907	6 307	7 600	472	Norden	Han	3 255	12 150	5 781	6 369
407	Dillingen	Saarl	3 701	13 875	6 752	7 123	473	Hermisdorf, Kreis Waldenburg (Schles.)	S	3 668	12 135	6 160	5 975
408	Borna	Sa	3 928	13 838	6 897	6 941	474	Kohlscheid	Rhrpr	3 224	12 113	6 129	5 984
409	Friedrichsthal	Saarl	3 759	13 830	6 918	6 912	475	Schwarzenberg (Erzgebirge)	Sa	3 427	12 104	5 776	6 328
410	Leobschütz	S	3 765	13 824	6 311	7 513	476	Kulmbach	OFru u. MFr	3 454	12 089	5 634	6 455
411	Lindau (Bodensee)	Schw	3 567	13 787	6 521	7 266	477	Arnsberg	Wstf	3 077	12 079	5 712	6 367
412	Ammendorf	PrSa	4 045	13 786	6 886	6 900	478	Bernau b. Berlin	Brdg	4 093	12 072	5 847	6 225
413	Blumenthal (Unterweser)	Han	3 687	13 745	6 958	6 787	479	Hemelingen	Han	3 304	12 043	6 003	6 040
414	Hemer	Wstf	3 627	13 701	6 844	6 857	480	Viernheim	Hess	2 975	12 041	5 895	6 146
415	Radevormwald	Rhrpr	3 942	13 583	6 639	6 944	481	Gottesberg (Schles.)	S	3 839	12 038	5 903	6 135
416	Thale	PrSa	4 181	13 557	6 522	7 035	482	Limburg a./L.	H-N	3 055	12 007	5 586	6 421
417	Belgard (Persante)	Pom	3 811	13 543	6 546	6 997	483	Sprottau	S	3 673	11 997	5 688	6 309
418	Neheim	Wstf	3 258	13 542	6 572	6 970	484	Altdamm	Pom	3 573	11 982	6 041	5 941
419	Schkenditz	PrSa	3 571	13 536	6 612	6 924	485	Sieglar	Rhrpr	3 051	11 980	6 065	5 915
420	Wilkau-Haßlau	Sa	4 186	13 495	6 433	7 062	486	Calbe a./S.	PrSa	3 583	11 951	5 702	6 249
421	Weißwasser	S	3 880	13 494	6 759	6 735	487	Wülfrath	Rhrpr	3 066	11 852	5 920	5 932
422	Parchim	Meck	4 121	13 422	6 458	6 964	488	Lützen	OPr	2 883	11 847	5 843	6 004
423	Neu-Isenburg	Hess	4 131	13 410	6 524	6 886	489	Heide	S-H	3 404	11 801	5 779	6 022
424	Schmölln	Thür	4 319	13 398	6 315	7 083	490	Arnswalde, Kreisstadt	Pom	3 425	11 749	5 613	6 136
425	Husum	S-H	3 861	13 376	6 482	6 894	491	Schramberg	Würt	3 263	11 741	5 625	6 116
426	Goch	Rhrpr	3 263	13 362	6 479	6 883	492	Lingen	Han	2 731	11 669	5 930	5 739
427	Spremberg (Lausitz), Kreisstadt	Brdg	4 547	13 322	6 264	7 058	493	Weidenau	Wstf	2 960	11 669	5 704	5 965
428	Hückelhoven	Rhrpr	3 092	13 307	6 849	6 458	494	Waren	Meck	3 450	11 622	5 556	6 066
429	Lampertheim	Hess	3 452	13 274	6 548	6 726	495	Kehl	Bad	3 283	11 574	5 577	5 997
430	Leer	Han	3 624	13 265	6 341	6 924	496	Grevenbroich	Rhrpr	2 948	11 555	5 773	5 782
431	Höcherberg	Saarl	3 560	13 257	6 711	6 546	497	Waltrop	Wstf	2 605	11 549	5 915	5 634
432	Lengerich	Wstf	2 906	13 181	6 600	6 581	498	Beckum	Wstf	2 517	11 508	5 795	5 713
433	Gollnow	Pom	3 550	13 156	6 676	6 480	499	Haynau	S	3 557	11 477	5 503	5 974
434	Mettmann	Rhrpr	3 401	13 112	6 553	6 559	500	Herringen	Wstf	2 966	11 460	5 855	5 605
435	Brackwede	Wstf	3 711	13 053	6 318	6 735	501	Leoben	Stei	3 308	11 438	5 384	6 054
436	Coesfeld	Wstf	2 729	12 934	6 140	6 794	502	Nienburg a./Weser	Han	3 322	11 402	5 484	5 918
437	Lichtenstein i. Sa.	Sa	3 833	12 927	6 135	6 792	503	Clausthal-Zellerfeld	Han	3 714	11 378	5 366	6 012
438	Feldkirch	Vora	2 822	12 909	6 684	6 225	504	Milspe	Wstf	3 138	11 376	5 679	5 697
439	Holzminden	Brswg	3 658	12 905	6 225	6 680	505	Eisenberg	Thür	3 687	11 371	5 469	5 902
440	Deutsch Eylau	OPr	3 238	12 836	6 480	6 356	506	Strehlen	S	3 161	11 364	5 361	6 003
441	Blankenburg am Harz	Brswg	4 125	12 813	5 734	7 079	507	Neviges	Rhrpr	3 157	11 362	5 666	5 696
442	Münden (Hann. Münden)	Han	3 606	12 806	6 188	6 618	508	Neugersdorf	Sa	3 982	11 356	5 228	6 128
443	Uelzen	Han	3 705	12 793	6 063	6 730	509	Hall in Tirol	Tir	3 159	11 355	5 909	5 446
444	Langensalza	PrSa	3 844	12 759	6 220	6 539	510	Stockerau	NDon	3 157	11 347	5 906	5 441
445	Neu-Ulm	Schw	3 464	12 741	6 298	6 443	511	Lüdenscheid (Land)	Wstf	2 957	11 299	5 694	5 605
446	Jauer	S	3 817	12 739	5 876	6 863	512	Lehrte	Han	3 232	11 293	5 604	5 689
447	Schwabach	OFru u. MFr	3 829	12 720	5 981	6 739	513	Fellbach	Würt	3 286	11 291	5 464	5 827
							514	Groß Ottersleben	PrSa	3 598	11 288	5 532	5 756

¹⁾-³⁾ Vgl. Anm. 1)-³⁾ auf S. 18.

Die 587 Gemeinden mit 10 000 und mehr Einwohnern

Lfde. Nr.	Gemeinden	Land bzw. Landes- teil ¹⁾	Einwohner (Wohnbevölkerung)				Lfde. Nr.	Gemeinden	Land bzw. Landes- teil ¹⁾	Einwohner (Wohnbevölkerung)			
			Zahl der Haushaltungen ²⁾	Summe	männl.	weibl.				Zahl der Haushaltungen ²⁾	Summe	männl.	weibl.
Noch: 303 Gemeinden mit 10 000 bis unter 20 000 Einwohnern						553	Coswig	Anh	3 093	10 573	5 348	5 225	
515	Rottweil	Würt	2 629	11 278	5 255	6 023	554	Rüdersdorf (b. Berlin) ..	Brdg	3 405	10 515	5 124	5 391
516	Stollberg	Sa	3 119	11 251	5 863	5 388	555	Deggendorf	NB u. OPf	2 487	10 505	4 701	5 804
517	Hallein	Salzb	2 755	11 240	5 510	5 730	556	Oberfrohna	Sa	3 141	10 498	5 028	5 470
518	Lugau	Sa	3 303	11 234	5 546	5 688	557	Aumund	Han	3 011	10 495	5 189	5 306
519	Kapfenberg	Stei	3 216	11 186	5 761	5 425	558	Frankenstein i. Schles. ...	S	2 768	10 479	4 948	5 531
520	Zehdenick	Brdg	3 285	11 164	5 692	5 472	559	Genthin	PrSa	3 284	10 472	5 046	5 426
521	Friedberg	Hess	3 066	11 130	5 445	5 685	560	Haßloch	Pf	2 681	10 463	5 189	5 274
522	Kitzingen	Mainfr	3 049	11 106	5 339	5 767	561	Sulzbach-Rosenberg ...	NB u. OPf	2 798	10 457	5 099	5 358
523	Perleberg	Brdg	3 412	11 100	5 399	5 701	562	Northeim	Han	2 995	10 435	5 003	5 432
524	Biberach an der Riß ...	Würt	2 905	11 099	5 055	6 044	563	Kettwig	Rhpr	2 928	10 419	4 898	5 521
525	Meuselwitz	Thür	3 279	11 050	5 385	5 665	564	Bendorf	Rhpr	2 764	10 380	5 029	5 351
526	Weida	Thür	3 434	11 040	5 294	5 746	565	Ischl, Bad	ODon	3 063	10 354	4 746	5 608
527	Süchteln	Rhpr	2 435	11 030	5 153	5 877	566	Neukirchen	Rhpr	2 231	10 351	5 243	5 108
528	Groß Strehlitz	S	2 523	11 000	5 471	5 529	567	Forchheim	OPf u. MFr	2 796	10 338	4 987	5 351
529	Rodewisch	Sa	2 939	10 986	5 133	5 853	568	Strausberg	Brdg	3 259	10 328	5 036	5 292
530	Haan	Rhpr	3 352	10 959	5 367	5 592	569	Dorsten	Wstf	2 372	10 319	4 966	5 353
531	Berndorf	NDon	3 316	10 949	5 416	5 533	570	Fohnsdorf	Stei	2 500	10 280	5 386	4 894
532	Selm	Wstf	2 721	10 935	5 530	5 405	571	Borghorst	Wstf	1 929	10 218	4 980	5 238
533	Jülich	Rhpr	2 838	10 933	5 343	5 590	572	Oeynhaus., Bad	Wstf	2 851	10 215	4 335	5 880
534	Sommerfeld (Nd.Lausitz)	Brdg	3 802	10 931	5 051	5 880	573	Ettlingen	Bad	2 699	10 152	4 810	5 342
535	Freienwalde (Oder), Bad	Brdg	3 453	10 924	5 037	5 887	574	Aken a./E.	PrSa	3 387	10 151	5 042	5 109
536	Friesische Wehde	Old	2 725	10 919	5 437	5 482	575	Eckernförde	S-H	2 938	10 150	4 920	5 230
537	Neunkirchen	NDon	3 184	10 834	5 118	5 716	576	Hennigsdorf	Brdg	3 035	10 149	5 130	5 019
538	Papenburg	Han	2 276	10 820	5 262	5 558	577	Schifferstadt	Pf	2 636	10 144	5 039	5 105
539	Verden	Han	3 085	10 817	5 404	5 413	578	Schöningen	Brswg	3 065	10 111	4 921	5 190
540	Bensheim	Hess	2 778	10 796	5 241	5 555	579	Backnang	Würt	2 579	10 099	4 964	5 135
541	Rüsselsheim	Hess	2 977	10 776	5 590	5 186	580	Langenberg	Rhpr	3 104	10 092	4 805	5 287
542	Cosel	S	2 742	10 766	5 181	5 585	581	Kornwestheim	Würt	2 672	10 090	5 001	5 089
543	Deutsch Krone	Pom	2 742	10 762	5 265	5 497	582	Einbeck	Han	2 887	10 089	4 838	5 251
544	Pinneberg	S-H	3 215	10 743	5 287	5 456	583	Pyritz	Pom	3 066	10 084	4 816	5 268
545	Schmalkalden	H-N	3 301	10 737	5 115	5 622	584	Voerde (Niederrhein) ...	Rhpr	2 244	10 036	5 073	4 963
546	Sondershausen	Thür	3 147	10 677	4 989	5 688	585	Salzfl., Bad	Lp	2 779	10 022	4 292	5 730
547	Neurode	S	3 172	10 672	5 040	5 632	586	Schwetzingen	Bad	2 787	10 016	4 724	5 292
548	Oberursel (Taunus)	H-N	3 174	10 666	5 108	5 558	587	Tailfingen	Würt	2 518	10 013	4 757	5 256
549	Nauen	Brdg	3 223	10 664	5 277	5 387							
550	Olbernhau	Sa	3 085	10 586	5 084	5 502							
551	Vaihingen auf den Fildern	Würt	3 109	10 580	5 107	5 473							
552	Freudenstadt	Würt	2 859	10 575	4 872	5 703							

¹⁾—³⁾ Vgl. Anm. 1) —³⁾ auf S. 18.


Übersicht 4

Zahl der kleineren Verwaltungsbezirke und Gemeinden in den Ländern und Landesteilen am 1. Januar 1939

Länder und Landesteile	Städtische Verwaltungsbezirke		Land- kreise	Kleinere Ver- waltungs- bezirke insgesamt (Sp. 2 + 4)	Zahl der Ge- meinden	Länder und Landesteile	Städtische Verwaltungsbezirke		Land- kreise	Kleinere Ver- waltungs- bezirke insgesamt (Sp. 2 + 4)	Zahl der Ge- meinden
	Stadt- kreise, kreisnum. Städte usw. nach dem Landes- recht	Stadt- kreise nach der Deutschen Ge- meinde- ordnung					Stadt- kreise, kreisnum. Städte usw. nach dem Landes- recht	Stadt- kreise nach der Deutschen Ge- meinde- ordnung			
1	2	3	4	5	6	1	2	3	4	5	6
Provinz Ostpreußen	5	5	37	42	4 678	Thüringen	9	9	16	25	1 939
Stadt Berlin	1	1	—	1	1	Hessen	5	5	15	20	976
Provinz Brandenburg	10	10	31	41	3 127	Hansestadt Hamburg	1	1	—	1	1
» Pommern	8	8	32	40	2 835	Mecklenburg	6	5	11	17	1 742
» Schlesien	14	14	49	63	4 141	Oldenburg	3	3	6	9	58
» Sachsen	16	16	36	52	2 956	Braunschweig	1	1	6	7	437
» Schleswig-Holstein	4	4	17	21	1 407	Bremen	2	1	1	3	17
» Hannover	11	11	48	59	3 797	Anhalt	4	4	4	8	277
» Westfalen	21	21	32	53	1 421	Lippe	—	—	2	2	173
» Hessen-Nassau	6	6	35	41	2 363	Schaumburg-Lippe	—	—	2	2	77
Rheinprovinz	18	18	42	60	2 695	Saarland	1	1	7	8	245
Hohenzollerische Lande	—	—	2	2	120	Deutsches Reich ohne Österreich	230	213	675	905	49 114
Preußen	114	114	361	475	29 541	Österreich	11	10	73	84	4 014
Bayern	59	29	156	215	7 923	Deutsches Reich mit Österreich	241	223	748	989	53 128
Sachsen	22	22	27	49	2 435						
Württemberg	3	11	34	37	1 816						
Baden	—	7	27	27	1 457						

¹⁾ Ohne die Stadt Bremen, in der die Deutsche Gemeindeordnung noch nicht eingeführt ist. — ²⁾ Ohne die Stadt Wien, in der die Deutsche Gemeindeordnung noch nicht eingeführt ist.

**Systematisches Verzeichnis
der Gemeinden**



Systematisches Verzeichnis der Gemeinden

Kleinere Verwaltungsbezirke Gemeinden	Wohn- bevölkerung am 16. Juni 1933	Kleinere Verwaltungsbezirke Gemeinden	Wohn- bevölkerung am 16. Juni 1933	Kleinere Verwaltungsbezirke Gemeinden	Wohn- bevölkerung am 16. Juni 1933	Kleinere Verwaltungsbezirke Gemeinden	Wohn- bevölkerung am 16. Juni 1933
--	---	--	---	--	---	--	---

Land Preußen

1. Provinz Ostpreußen

Regierungsbezirk Königsberg		Regierungsbezirk Königsberg		Regierungsbezirk Königsberg		Regierungsbezirk Königsberg	
1. Landkreis		Roskeim	156	Kirschienen	172	Wormditt, Stadt.....	6 813
Bartenstein (Ostpr.)	45 148	Sandlack	172	Kleefeld	223	Woynitz	143
Allenau	502	Schuppenbeil, Stadt ..	2 798	Klein Rautenberg	111	Wusen	868
Althof	255	Schönbaum	254	Klenau	182	Zagern	133
Ardappen	121	Schönbruch	1 048	Klingenberg	321		
Bartenstein (Ostpr.), Stadt	8 717	Schönwalde	316	Komainen	178	Gemeindefreie Grundstücke (Gutsbezirke)	
Beyditten	365	Schwönau	370	Kreutzdorf	194	Frisches Haff, Anteil Kr. Braunsberg (Ostpr.)	—
Böttchersdorf	620	Sehmen	477	Krickhausen	286		
Damerau	529	Siddau	289	Kurau	419	3. Landkreis	
Deutsch Wilten	748	Skitten	306	Langwalde	598	Fischhausen	65 002
Dietrichswalde	278	Söllen	304	Layß	576	Alt Katzkeim.....	212
Domnau, Stadt	2 707	Sommerfeld	200	Lichtenau	573	Bärwalde.....	517
Eisenbart	303	Spittehnen	337	Lichtwalde	164	Battau	174
Falkenau	553	Stockheim	542	Liebenau	159	Biegiethen.....	168
Friedland i. Ostpr., Stadt	4 323	Stolzenfeld	430	Liebenthal	194	Bieskobnicken	115
Gallingen	814	Thorms	76	Lilienthal	313	Bludau.....	600
Gallitten	290	Tromitten	401	Lotterbach	227	Cranz	4 667
Genditten	407	Wangritten	176	Lotterfeld	238	Dargen.....	158
Georgenau	240	Wehrwiten	236	Mehlsack, Stadt	4 555	Dommelkeim	356
Grommels	264	Wöterkeim	412	Mertensdorf	238	Drebnau	288
Groß Klitten	290	Wohndorf	536	Migehnen	930	Druehnen	539
Groß Poninken	478	Wolmen	419	Millenberg	313	Eisliethen	397
Groß Schwansfeld	474	Wordommen	135	Neuhof	272	Eisseln	53
Groß Schwarauen	425			Neu Passarge	432	Elchdorf	299
Heinrichsdorf	320	Gemeindefreie Grundstücke (Gutsbezirke)		Open	699	Fischhausen, Stadt ..	3 492
Hermenhagen	350	Liesken	564	Packhausen	309	Gaffken	348
Heyde	247	2. Landkreis		Parlack	151	Garbseiden	364
Hohenstein	105	Braunsberg (Ostpr.)	56 493	Paulen	247	Geidau	292
Juditten	554	Agstein	92	Peterswalde	372	Georgenswalde	694
Kapsitten	449	Alt Münsterberg	177	Petteikau	535	Germau	1 148
Karschau	156	Basien	1 048	Pilgramsdorf	109	Godnicken	794
Kinkeim	173	Betkendorf	199	Plaßwisch	681	Goldschmiede	799
Kipitten	229	Bludau	407	Plauten	319	Goythenen	111
Klein Schönau	296	Blumberg	127	Podlechen	174	Groß Blumenau	601
Klingenberg	336	Bornitt	257	Rawusen	139	Groß Dirschkeim	347
Kraftshagen	504	Borwalde	72	Regitten	400	Groß Heydekrug	2 064
Kukehnen	93	Braunsberg (Ostpr.), Stadt	15 325	Rosengarth	342	Groß Hubnicken	482
Landskron	727	Bürgerwalde	341	Rosenwalde	87	Groß Kuhren	705
Langendorf	597	Drewsdorf	82	Schafsberg	99	Groß Ladtkeim	559
Langhanken	183	Engelswalde	212	Schalmei	328	Groß Mischen	547
Lapkeim	323	Eschenau	228	Schillgehnen	336	Grünhoff	513
Legienen	143	Fehlau	68	Schönau	148	Heiligenkreutz	431
Liekeim	197	Frauenburg, Stadt ..	2 951	Schöndamerau	616	Kallen	314
Losgehnen	168	Gauden	81	Schönsee	198	Kirschnehen	490
Loyden	193	Gayl	161	Schwilgarben	148	Klein Dirschkeim	373
Markienen	452	Gedauten	177	Seefeld	192	Klein Hubnicken	320
Massaunen	390	Gedigen	135	Sonnenfeld	156	Klein Kuhren	236
Maxkeim	398	Glanden	84	Sonnwalde	570	Kojehnen	179
Mertensdorf	375	Groß Rautenberg	474	Stangendorf	163	Kraam	481
Nohnen	127	Grunenberg	107	Stegmannsdorf	246	Kragau	233
Paßlack	403	Heinrichsdorf	208	Steinbotten	104	Kumehnen	736
Plensen	371	Heinrikau	806	Straubendorf	111	Laptau	531
Pohiebels	151	Heistern	248	Sugnienen	276	Lauknicken	92
Polkitten	184	Hogendorf	275	Thalbach	417	Lengniethen	317
Preußisch Wilten	313	Huntenberg	93	Tiedmannsdorf	775	Lindenau	155
Redden	277	Karben	142	Tolksdorf	499	Loppöhnen	155
Romsdorf	429	Karschau	245	Tüngen	440	Marienhof	257
Rosenort	278	Kaschaunen	397	Vierzighuben	272	Marscheiten	146
				Wagten	377		
				Willenberg	173		
				Wölken	59		
				Woppen	182		

1 Provinz Ostpreußen

3—6

Systematisches Verzeichnis der Gemeinden

Kleinere Verwaltungsbezirke Gemeinden	Wohn- bevölkerung am 16. Juni 1933	Kleinere Verwaltungsbezirke Gemeinden	Wohn- bevölkerung am 16. Juni 1933	Kleinere Verwaltungsbezirke Gemeinden	Wohn- bevölkerung am 16. Juni 1933	Kleinere Verwaltungsbezirke Gemeinden	Wohn- bevölkerung am 16. Juni 1933
Medenau	1 231	Arnsdorf	400	5. Landkreis		Perbanden	79
Michelau	411	Assaunen	485	Heiligenbeil	45 173	Perwilten	220
Mogahnen	396	Astrau	425	Alt Passarge	271	Pinnau	112
Mülsen	311	Bieberstein	362	Arnstein	353	Plössen	277
Nautzwinkel	287	Birkenfeld	608	Balga	729	Pörschken	558
Nepleben	136	Bokellen	374	Barsen	100	Pokarben	252
Neuhäuser	787	Bruchort	64	Birkenau	223	Poplitten	123
Neukuhren	1 168	Dietrichsdorf	312	Bladian	1 228	Pottlitten	217
Nötnicken	96	Dreimühl	360	Bönkenwalde	276	Preußisch Bahnau ...	481
Norgau	479	Ebenau (Ostpr.)	276	Bolbitten	278	Quiliten	289
Paggehen	132	Ellernbruch	298	Bombitten	430	Rauschbach	106
Palmnicken	2 361	Friedenberg	395	Brandenburg		Rehfeld	278
Pertelnicken	267	Friedrichswalde	452	(Frisches Haff)	1 602	Rippen	551
Peyse	810	Georgenhain	422	Breitlinde	96	Robitten	306
Pillau, Seestadt	7 577	Gerdaunen, Stadt	4 712	Deutsch Bahnau	230	Rödersdorf	152
Pillkopp	301	Gerkehen	224	Deutsch Thierau	622	Rossen	171
Pobethen	1 119	Großblankenfelde	335	Dösen	228	Sargen	134
Pojerstieten		Groß Gnie	579	Eichholz	467	Schirten	325
b. Kumehnen	347	Groß Potauern	245	Eisenberg	795	Schölen	147
Posselau	108	Groß Schönau	435	Fedderau	157	Schönborn	108
Powayen	139	Grünheim	269	Follendorf	120	Schönfeld	326
Rantau	618	Hochlindenberg	270	Freudenthal	126	Schönlinde	351
Rauschen	2 178	Hmenhorst	583	Gallingen	150	Schönrade	189
Regehen	478	Ilmsdorf	348	Groß Hasselberg	385	Schönwalde	512
Rosignaiten	209	Kaydann	222	Groß Hoppenbruch	335	Schoschen	177
Rossitten	650	Kiehlendorf	205	Groß Klingbeck	321	Schwanis	323
Rothenen	479	Kleinblankenfelde	212	Groß Rödersdorf	171	Schwengels	405
Rudau	1 010	Kleingnie	1 030	Grünwalde	232	Sollecken	182
Saltzicken	61	Klinthenen	300	Grünwiese	210	Sonnenstuhl	365
Sanglienen	196	Kröligkeim	567	Grunau	391	Steindorf	334
Sankt Lorenz	617	Kurkenfeld	488	Grunenfeld	251	Stolzberg	589
Sarkau	645	Laggarden	434	Hammersdorf	167	Thomsdorf	264
Schalben	173	Lieskendorf	276	Hanswalde	674	Tiefensee	573
Schlakalken	194	Lindenau	436	Hasselpusch	229	Vogelsang	315
Schorschehen	82	Löcknick	367	Heiligenbeil, Stadt	6 356	Waltersdorf	528
Schuditten	407	Löwenstein	493	Hermisdorf	814	Wangnicken	334
Schugsten	348	Mauenfelde	243	Herzogswalde	220	Wargitten	217
Seerappen	891	Melchersdorf	95	Hohenfürst	409	Wermten	244
Sorgenau	659	Molteinen	736	Hohenwalde	483	Wesselshöfen	373
Sorthenen	151	Momehnen	502	Jäcknitz	535	Wilknitt	198
Syndau	237	Mulden (Kreis		Jürkendorf	167	Windkeim	307
Tannenwalde	2 669	Gerdaunen)	928	Kahlholz	259	Wohlau	113
Tenkitten	216	Neuendorf	556	Karben	191	Wolitta	97
Thierenberg	620	Neusobrost (Ostpr.)	492	Kildehnen	116	Wolittnick	172
Trankwitz	464	Nordenburg, Stadt	3 100	Kirschdorf	195	Zinten, Stadt	3 955
Tranbau	333	Odertal (Ostpr.)	157	Klaussitten	217		
Trenttitten	554	Peißnick	238	Klein Rödersdorf	237	Gemeindefreie	
Wargen	925	Pentlack	379	Kleinwalde	82	Grundstücke	
Weidehen	328	Petrineusaß	144	Kölmisch Gehdau	93	(Gutsbezirke)	
Widitten	352	Plagbuden	274	Königsdorf	170	Frisches Haff, Anteil	
Wiekau	275	Polleiken	244	Konradswalde	94	Kr. Heiligenbeil ...	—
Wischehen	262	Posegnick	539	Kukehnen	245		
Wosegau	327	Prätlack	181	Kumgarben	86		
Woytnicken	147	Rädtkeim	440	Kuschen	143	6. Landkreis Heilsberg	53 672
Zimmerbude	921	Raudingen	464	Langendorf	110	Albrechtsdorf	249
		Reuschenfeld	657	Lank	738	Alt Garschen	360
Gemeindefreie		Schakenhof	680	Laukitten	271	Althof	186
Grundstücke		Schellenberg	257	Lauterbach	346	Altkirch	542
(Gutsbezirke)		Schiffus	288	Legnitten	345	Ankendorf	232
Frisches Haff, Anteil		Schmodehnen	238	Leisuhnen	281	Arnsdorf	1 361
Kr. Fischhausen	—	Schneiderin	322	Lichtenfeld	770	Battatron	340
Groß Bruch	14	Schönlinde	515	Lindenau	402	Beiswalde	365
Kurische Nehrung,		Skandau	507	Lönhöfen	132	Benern	644
Forst	—	Sobrost	305	Ludwigsort	762	Bewernick	169
Kurisches Haff, Anteil		Trausen	282	Lütkenfürst	254	Blankenberg	580
Kr. Fischhausen	—	Waldburg	550	Marauen	247	Blankensee	367
		Wandlacken	578	Müngen	77	Bleichenbarth	259
4. Landkreis Gerdaunen	35 407	Werschen	187	Nemritten	228	Blumenau	404
Adamswalde	206	Wesselau	489	Partheinen	499	Bogen	268
Altendorf	784	Willkamm	587	Patersort	203	Deppen	75
				Pellen	220	Drewenz	186

Systematisches Verzeichnis der Gemeinden

Kleinere Verwaltungsbezirke Gemeinden	Wohn- bevölkerung am 16. Juni 1933	Kleinere Verwaltungsbezirke Gemeinden	Wohn- bevölkerung am 16. Juni 1933	Kleinere Verwaltungsbezirke Gemeinden	Wohn- bevölkerung am 16. Juni 1933	Kleinere Verwaltungsbezirke Gemeinden	Wohn- bevölkerung am 16. Juni 1933
Elditten	294	Siegfriedswalde	739	Jäskeim	360	Wolfsdorf	234
Eschenau	430	Sommerfeld	367	Jungferndorf	222	Worienen	173
Fraundorf	396	Soritten	248	Kalkeim	77	Wundlacken	330
Freimarkt	755	Springborn	271	Karmitten	255	Ziegelau	275
Friedrichsheide	122	Stabunken	143	Klein Ottenhagen	198		
Glottau	755	Sternberg	449	Knöppelsdorf	582	Gemeindefreie Grundstücke (Gutsbezirke)	
Gronau	447	Stolzhausen	454	Kobbeldude	392	Frisches Haff, Anteil Kr. Königsberg (Pr)	—
Großendorf	247	Süssenberg	486	Konradswalde	247	Kurisches Haff, Anteil Kr. Königsberg (Pr)	—
Groß Klaussitten	344	Thegsten	243	Korreynen	104		
Guttstadt, Stadt	5 421	Tollnigk	393	Kraussen	277		
Heiligenfelde	121	Trautenau	266	Kropiens	557		
Heiligenthal	612	Unter Kapkeim	234	Kuikheim	180		
Heilsberg, Stadt	8 781	Voigtsdorf	381	Langendorf	187		
Hohenfeld	91	Waltersmühl	391	Lauth	1 827		
Jegothen	207	Warlack	244	Legden	207		
Kalkstein	481	Wernegitten	606	Lichtenhagen	304	9. Landkreis Labiau ..	51 014
Katzen	295	Wolfsdorf	869	Liska-Schaaken	524	Alt Gertlauken	829
Kerschdorf	160	Workeim	432	Lobitten	146	Auerfelde	173
Kerschen	150	Wosseden	192	Löwenhagen	868	Auerwalde	150
Kerwienen	444	Wuslack	527	Ludwigswalde	655	Bartelshöfen	122
Kiwitten	483			Mahmsfeld	524	Beerendorf (Ostpr.)	79
Kleiditten	145	Gemeindefreie Grundstücke (Gutsbezirke)		Mandeln	534	Berghöfen	83
Kleinenfeld	241	Wichertshof	—	Mantau	346	Biehendorf (Ostpr.)	379
Klingerswalde	571			Maulen	481	Bielken	39
Klotainen	231			Metgethen	1 946	Bitterfelde	342
Knipstein	297			Moditten	874	Blöcken	186
Knopen	231			Molsehlen	535	Blumenfelde (Ostpr.)	141
Kobeln	311			Neuendorf (Kurisches Haff)	263	Bothnen	284
Kolm	55			Neuhausen	1 707	Breitflur	208
Konitten	148	7. Stadtkreis Königs- berg (Pr)	316 072	Neuhof	496	Burgsdorf	281
Konnegen	295			Neu Lindenau	203	Dachsfelde	134
Krekollen	603			Nickelsdorf	154	Danielshöfen	55
Langwiese	187	8. Landkreis Königs- berg (Pr)	48 961	Norgehnen	187	Daudertshöfen	79
Launau	845			Palmburg	676	Deimehöf	268
Lauterhagen	407	Adlig Neuendorf	477	Perwissau	309	Deimemünde	38
Lauterwalde	164	Altenberg	808	Pogauen	420	Deimetal	124
Lawden	163	Arnau	403	Poggenpuhl	482	Domhardtfelde	274
Liewenberg	576	Aweyken	95	Postnicken	890	Duhnau	162
Lingenau	342	Bergau	321	Powunden	498	Ehlertfelde	163
Markeim	180	Berthaswalde	145	Prappeln	547	Eichenberg	223
Mawern	182	Beydritten	400	Prawten	225	Eichenrode (Ostpr.)	429
Medien	202	Birkenwalde	203	Quednau	1 519	Elchwerder	1 051
Münsterberg	650	Bledau	718	Ramsen	164	Erlenfließ	361
Napratten	234	Borchersdorf	588	Schaaksvitte	578	Florweg	66
Neuendorf b. Guttstadt	188	Brasdorf	320	Schmiedehnen	167	Friedrichsburg	393
Neuendorf b. Heilsberg	300	Bulitten	484	Schönfließ	578	Friedrichsmühle	319
Neu Garschen	204	Charlottenburg	490	Schönmohr	329	Friedrichsrode (Ostpr.)	320
Noßberg	755	Damerau	305	Schönwalde	518	Gilge	1 322
Ober Kapkeim	288	Dopsattel	117	Seewalde	160	Goldberg (Ostpr.)	410
Petersdorf	237	Dorben	179	Seligenfeld	741	Goltzhausen	127
Peterswalde	518	Dossitten	413	Sperlings	453	Groß Baum	821
Polpen	239	Eythienen	251	Stantau	309	Groß Droosden	653
Pomehren	156	Friedrichstein	520	Steinbeck	765	Groß Legitten	416
Queetz	784	Fuchsberg	868	Steinort	264	Groß Pöppeln	217
Raunau	910	Fuchshöfen	331	Stiegehnen	67	Groß Steindorf	256
Regerteln	386	Gallgarben	500	Sudnicken	497	Gutfleiß	601
Rehagen	326	Gamsau	244	Thiemsdorf	198	Habichtswalde	412
Reichenberg	495	Godrienen	803	Trömpau	365	Haffwerder	858
Reimerswalde	624	Gollau	428	Trutenau	353	Haffwinkel	551
Retseh	295	Groß Barthen	206	Twergaiten	94	Hagenwalde	134
Roggenhausen	517	Groß Lindenau	1 397	Uggehnen	440	Hallenau	140
Rosenbeck	205	Groß Ottenhagen	849	Waldau	713	Heidendorf	481
Rosengarth	808	Gunthenen	196	Waldburg	338	Heiderode	89
Schlitt	509	Gutenfeld	909	Wardienen	102	Heiligenhain	424
Schmolainen	430	Haffstrom	511	Wargienen	296	Herzfelde (Ostpr.)	157
Schönwalde	213	Heidemaulen	246	Weißenstein	339	IIndenburg	1 114
Schönwiese	501	Heidewaldburg	277	Wernsdorf	179	Hirschdorf	180
Schulen	573	Heiligenwalde	699	Wickbold	432	Hohenbruch (Ostpr.)	1 137
Schwenkitten	189	Horst	144	Willkeim	307	Hornfelde	149
Schwuben	108			Willkühnen	373	Hügelort	233
Settau	96					Jorksorf	403

I Provinz Ostpreußen

9—11

Systematisches Verzeichnis der Gemeinden

Kleinere Verwaltungsbezirke Gemeinden	Wohn- bevölkerung am 16. Juni 1933	Kleinere Verwaltungsbezirke Gemeinden	Wohn- bevölkerung am 16. Juni 1933	Kleinere Verwaltungsbezirke Gemeinden	Wohn- bevölkerung am 16. Juni 1933	Kleinere Verwaltungsbezirke Gemeinden	Wohn- bevölkerung am 16. Juni 1933
Kadgiehnen	80	Weißbruch	192	Koschainen	298	Albrechtsdorf	882
Kaimen	303	Welndeich	316	Kranthau	87	Almenhausen	335
Kalkfelde	68	Willmanns	35	Kranzendorf	227	Althof	533
Kampken	186	Wittenrode	153	Kuppen	436	Alt Steegen	389
Kapstücken	177	Wolfshof	86	Liebstadt, Stadt	2 463	Arnsberg	268
Kirschbeck	158			Liebwalde	562	Augam	292
Kirschkeim	145	Gemeindefreie		Linkenau	314	Bandels-Sand	228
Klein Baum	84	Grundstücke		Löpen	281	Bartelsdorf	377
Kleinkalkfelde	48	(Gutsbezirke)		Miswalde	912	Bekarten	133
Klein Sittkeim	92	Erlenwald, Forst.....	38	Mohrungen, Stadt....	5 414	Blankenau	266
Klein Steindorf	95	Kurisches Haff, Anteil		Mortung	304	Blumstein	290
Korehlen	122	Kr. Labiau	—	Mothalen	184	Bönkeim	343
Kornfelde (Ostpr.)	165	Liebenfelde (Ostpr.),		Motitten	165	Borchertsdorf	307
Kornhöfen	136	Forst	403	Nickelshagen	482	Borken	406
Krakau	393	Pfeil, Forst	846	Paradies	210	Buchholz	603
Kreuzberg (Ostpr.)	107	Sternberg, Forst	8	Paulehnen	146	Dixen	226
Kreuzweg	242	Tawellenbruch, Forst.	3 535	Paulken	347	Eichhorn	278
Kunzenrode	67			Pittehnen	159	Dollstädt	284
Labiau, Stadt	5 879			Pörschken	117	Eichen	290
Lablacken	532			Polkehnen	105	Eichhorn	389
Langenheim	139	10. Landkreis		Pollwitten	462	Finken	350
Laukischken	725	Mohrungen	53 767	Ponarien	293	Frisching	530
Lethenen	96	Alt Bestendorf	563	Prägsden	106	Glandau	673
Liebenfelde (Ostpr.)	2 741	Alt Christburg	967	Preußisch Mark	382	Glauchien	266
Liebenort	324	Altstadt	409	Prökelwitz	550	Grauschien	86
Lindenau	106	Auer	338	Reichau	943	Graventhien	301
Lindenhorst (Ostpr.)	582	Bärting	239	Reichenthal	273	Groß Dexen	101
Ludendorff	255	Bagnitten	152	Reichertswalde	382	Groß Lauth	398
Marienbruch	122	Banners	245	Reußen	539	Groß Sausgarten	278
Markthausen	1 250	Barten	263	Rollnau	467	Grünbaum	270
Mauern (Ostpr.)	379	Bauditten	676	Saalfeld (Ostpr.), Stadt	2 942	Grünwalde	429
Mettkeim	386	Bensee	119	Sadlauken	172	Guttenfeld	192
Mörnersfelde	76	Bolitten	304	Samrodt	821	Hanshagen	462
Möwenort	269	Boyden	252	Sassen	273	Hoofe	531
Moritten	192	Buchwalde	282	Schertingswalde	215	Hoppendorf	327
Mühlenau	269	Bündtken	265	Schlieve	219	Hussehnen	377
Nautzken	245	Dittersdorf	402	Schnellwalde	524	Jesau	433
Neuenrode	192	Eckersdorf	705	Schönaich	130	Kanditten	803
Neuwiese	565	Freiwalde	986	Schwalgendorf	764	Kavern	293
Paaringen	100	Georgenthal	849	Schwenkendorf	296	Kilgis	270
Panzerfelde	131	Gergehnen	362	Seegertswalde	774	Klaussen	81
Perdollen	262	Gerswalde	1 068	Seubersdorf	682	Klein Sausgarten	303
Peremtien	196	Görken	142	Silberbach	631	Kniepitten	619
Plicken	117	Golbitten	117	Simnau	510	Kreuzburg (Ostpr.),	
Pogarben	74	Goldbach	367	Skollwitten	165	Stadt	1 802
Poßritten	147	Goyden	216	Sonnenborn	716	Kromargen	344
Pronitten	697	Groß Arnsdorf	650	Sorbehnen	402	Krücken	138
Reiken	146	Groß Gottswalde	406	Sorrehnen	456	Kumkeim	356
Rinderort	601	Groß Hanswalde	358	Sportehnen	120	Kutschitten	122
Rodenwalde (Ostpr.)	209	Groß Hermenau	463	Stollen	305	Lampasch	155
Rotenfeld	250	Groß Münsterberg	320	Taabern	361	Landsberg (Ostpr.),	
Rothöfen	115	Groß Sauerken	70	Terpen	189	Stadt	2 740
Schakaulack	219	Groß Trukainen	79	Venedien	466	Legden	568
Schanzkrug	189	Groß Wilmsdorf	369	Vorwerk	494	Lewitten	374
Scharlack	312	Gubitten	295	Waltersdorf	580	Lichtenfelde	212
Schlicken	364	Güldenboden	445	Weepers	267	Liepnicken	184
Schulkeim	121	Hagenau	885	Weinsdorf	691	Loschen	164
Seegershöfen	49	Heinrichsdorf	333	Wiese	916	Mollwitten	357
Sellwethen	437	Herzogswalde	705	Willnau	280	Moritten	225
Senseln	215	Himmelforth	654	Winkenhagen	288	Mostitten	337
Sergitten	210	Horn	725	Wodigehnen	78	Mühlhausen	968
Sielkeim	358	Jäskendorf	432			Nauniemen	183
Spannegeln	252	Kämmen	130	Gemeindefreie		Neucken	156
Stenken	208	Kahlau	859	Grundstücke		Neuendorf	219
Theut	212	Kallisten	307	(Gutsbezirke)		Packerau	202
Thiemsdorf	264	Karnitten	190			Papperten	137
Timber	587	Kerpen	235	Alt Christburg, Forst.	—	Paröskén	145
Timberhafen	253	Klein Hanswalde	170			Peisten	291
Wachsnicken	134	Klogehnen	58	11. Landkreis Preußisch		Petershagen	424
Waldwinkel (Ostpr.)	587	Königsdorf	425	Eylau	49 316	Pompicken	239
Wanghusen	224	Kolteneý	354	Abschwangen	574	Porschkeim	286
Wartenburg	130	Kornellen	231	Ackerau	371	Poschloschen	286

Systematisches Verzeichnis der Gemeinden

Kleinere Verwaltungsbezirke Gemeinden	Wohn- bevölkerung am 16. Juni 1933	Kleinere Verwaltungsbezirke Gemeinden	Wohn- bevölkerung am 16. Juni 1933	Kleinere Verwaltungsbezirke Gemeinden	Wohn- bevölkerung am 16. Juni 1933	Kleinere Verwaltungsbezirke Gemeinden	Wohn- bevölkerung am 16. Juni 1933
Posmahlen	395	Deutschendorf	682	Seepothen	203	Prangenaue	516
Powarschen	135	Döbern	695	Sommerfeld	621	Prassen	1 102
Preußisch Eylau, Stadt	4 322	Draulitten	232	Steen	436	Pülz	794
Pudelkeim	196	Draußenhof	124	Sumpf	314	Rastenburg, Stadt ...	16 021
Quehnen	215	Ebersbach	478	Tippeln	256	Rodehlen	449
Reddenau	427	Falkhorst	91	Weeskendorf	247	Salzbach	312
Roditten	99	Fürstenau	372	Wiese	416	Sansgarben	225
Rositten	721	Göttchendorf	232	Zallenfelde	252	Sausgärken	379
Rothenen	169	Greißings	65			Scharis	380
Sangnitten	375	Groß Thierbach	305			Schlömpen	121
Schlauthienen	123	Grünhagen	798	Gemeindefreie Grundstücke (Gutsbezirke)		Schönfließ	578
Schmoditten	503	Günthersdorf	183			Schrankheim	286
Schnakeinen	234	Hasselbusch	86	Neu Kußfeld	266	Schützen	424
Schönwiese	538	Heiligenwalde	411	Weeskenhof	399	Schwarzstein	1 507
Schrombehnen	601	Hermannswalde	206			Seeligenfeld	451
Seeben	495	Hermisdorf	569			Spiegels	203
Serpallen	120	Herrndorf	489			Stettenbruch	188
Sieslack	328	Hirschfeld	1 072			Sußnick	263
Sollau	173	Hohendorf	538			Taberwiese	320
Sollnicken	468	Jankendorf	483	13. Landkreis		Tolkdorf	522
Sortlack	136	Jonikam	39	Rastenburg	52 588	Wehlack	373
Strobehnen	175	Kalthof	302			Weischnuren	266
Tenknitten	211	Karwinden	211	Alt Rosenthal	437	Weitzdorf	144
Tharau	755	Karwitten	161	Babziens	354	Wendehnen	261
Thomsdorf	282	Königsblumenau	648	Bäslack	708	Wenden	869
Tiefenthal	311	Kopiehn	115	Bannaskeim	383	Widringen	478
Tolks	522	Krapen	164	Barten, Stadt	1 473	Wilkendorf	561
Toprien	389	Krickehnen	114	Baumgarten	595	Wolfshagen	405
Trinkheim	196	Krönau	304	Blaustein	405	Woplauken	246
Uderwangen	1 329	Krossen	282	Borschenen	119	Zandersdorf	156
Vierzighuben	321	Lägs	164	Bürgersdorf	367		
Wackern	247	Langenreihe	142	Dönhofstädt	1 229	14. Landkreis Wehlau	47 643
Wangnick	238	Lauck	314	Drengfurth, Stadt ...	2 233		
Warschkeiten	286	Liebenau	138	Freudenberg	481	Allenburg, Stadt	2 082
Weischnuren	253	Lohberg	237	Fürstenau	724	Aßlacken	348
Wildenhoff	367	Lomp	312	Glaubitten	461	Auerbach	
Wittenberg	808	Luxethen	383	Godocken	148	(Kreis Wehlau)	165
Wöterkeim	191	Mäken	156	Groß Galbuhnen	379	Bartenhof	255
Wogau	467	Marienfelde	402	Groß Köskeim	187	Bieberswalde	292
Worglitten	313	Monbrunsdorf	45	Groß Neuhoft	812	Biothen	395
Worienen	702	Mühlhausen i. Ostpr., Stadt	2 784	Groß Winkeldorf	169	Brandlacken	42
Worschienen	144	Nauten	209	Gudnick	259	Bürgersdorf	477
Zohlen-Perscheln	223	Neu Dollstädt	650	Heiligelinde	229	Dachsrode	68
		Neuendorf	443	Jäglack	361	Damerau	117
Gemeindefreie Grundstücke (Gutsbezirke)		Neumark	400	Jankenwalde	185	Eichen	313
Stablack	1762	Neu Münsterberg	271	Kaltwangen	201	Eiserwagen	255
Zehlaubbruch, Forst ...	—	Neu Teschen	121	Kamplack	119	Ernstwalde	164
		Peiskam	223	Karschau	460	Freudenfeld	242
12. Landkreis Preußisch Holland	37 107	Pergusen	148	Kemlack	203	Friedrichsdorf	361
Alken	162	Pfeiffertswalde	72	Korschen	2 742	Friedrichsthal	291
Alt Dollstädt	284	Plehnen	80	Kotittlack	212	Frischenau	290
Alt Kußfeld	54	Podangen	262	Krausendorf	393	Fritschienen	124
Alt Teschen	91	Preußisch Holland, Stadt	5 312	Kremitten	277	Fuchshügel	209
Angnitten	265	Quittainen	422	Lablack	71	Gauleden	865
Awecken	296	Rapendorf	304	Lamgarben	308	Genslack	438
Baarden	274	Reichenbach	708	Langheim	722	Goldbach	1 017
Behlenhof	318	Reichwalde	558	Laxdoyen	172	Grauden	114
Blumenau	341	Robitten	140	Marienthal	468	Groß Allendorf	302
Borchertsdorf	307	Rogau	168	Meistersfelde	354	Groß Birkenfelde	65
Bordehnen	192	Rogehnen	571	Modgarben	315	Groß Budlacken	69
Breunken	132	Rossitten	280	Muhlack	339	Groß Engellau	641
Briensdorf	376	Schlöbitten	715	Neuendorf	85	Groß Keyllau	236
Buchwalde	167	Schlobitten	647	Neu Rosenthal	695	Groß Michelau	167
Bürgerhöfen	90	Schlodien	647	Paaris	450	Groß Nuhr	362
Bunden	252	Schmauch	494	Partsch	294	Groß Ponnau	265
		Schönaich	133	Pastern	111	Großbudertal	252
		Schönberg	270	Petermanns	176	Grünhayn	410
		Schönborn	223	Plehnen	443	Grünlinde	327
		Schönfeld	405	Podlacken	206	Gundau	160
		Schönfließ	224	Podlechen	263		
		Schönwiese	115	Pötschendorf	564		
				Pohiebels	447		

1 Provinz Ostpreußen

14—16

Systematisches Verzeichnis der Gemeinden

Kleinere Verwaltungsbezirke Gemeinden	Wohn- bevölkerung am 16. Juni 1933	Kleinere Verwaltungsbezirke Gemeinden	Wohn- bevölkerung am 16. Juni 1933	Kleinere Verwaltungsbezirke Gemeinden	Wohn- bevölkerung am 16. Juni 1933	Kleinere Verwaltungsbezirke Gemeinden	Wohn- bevölkerung am 16. Juni 1933
Guttschallen	175	Töteninken	175	Grieswalde	201	Neu Thalau	80
Hanswalde	158	Uderhöhe	122	Grimmen (Ostpr.)	260	Notrienen	74
Hasenberg	249	Wargienen	178	Großbachrode	129	Oberhofen (Ostpr.)	96
Holländerei	227	Warnien	124	Großbeinuhnen	237	Ostkehmen	84
Imten	318	Wehlau, Stadt	7 348	Groß Grobienen	183	Peterkeim	75
Irglacken	233	Weidlacken	253	Groß Illmen	104	Puttkammer	64
Jägersdorf	54	Weißensee	638	Groß Jahnen	206	Ragen	70
Kallehnen	112	Wilkendorf	504	Großkallwen	111	Ramfelde	127
Klein Budlacken	41	Wilmsdorf	72	Großlautersee	54	Rauben(-Degeleggirren)	119
Klein Engellau	322	Zohpen	293	Großmedien	281	Raunen (Ostpr.)	97
Klein Nuhr	546			Großragauen	190	Rogalwalde	219
Klein Ponnau	119	Gemeindefreie Grundstücke (Gutsbezirke)		Groß Skirlack	262	Rosenberg	51
Klinglacken	50	Drusken, Forst	—	Groß Sobrost	200	Roßkamp	130
Knäblacken	52	Gauleden, Forst	—	Großsteinau	148	Rüttelsdorf	178
Koddien	133	Grauden, Anteil Kr. Wehlau, Forst	—	Großzedmar	141	Runden	144
Köllmisch Damerau	126			Grünblum	71	Sandeck	132
Köthen	126			Gründann	34	Sanden	483
Koppershagen	194			Grünsiedel	106	Sauckenhof	268
Kortmedien	182			Gruneiken	87	Sausreppen	243
Kühnbruch	70			Gudwainen	57	Schanzenhöf	161
Kuglack	175			Gudwallen	468	Schiedelau	154
Kuglacken	564			Gutbergen	157	Schimmelhof	88
Kukers	151	Regierungsbezirk Gumbinnen		Hallweg	392	Schlieben (Ostpr.)	108
Langendorf	399			Hasenbrück	146	Schönfels	222
Leipen	65	15. Landkreis Angerapp	31 445	Hilpertswerder	97	Schönwall	76
Leißienen	381	Adamsheide	245	Ilgenau	175	Schudau	75
Lindendorf	361	Albrechttau	154	Jodanen	138	Seehagen (Ostpr.)	47
Magotten	113	Albrechtshof	223	Jürgenfelde	326	Seehügel	88
Moptau	124	Almental	271	Julienfelde	171	Sillenfelde	228
Moterau	369	Altenritzt	70	Jungferngrund	65	Sodehnen	372
Nalegau	82	Altheide (Ostpr.)	211	Kamanten	105	Stillheide	185
Neuendorf	205	Altlautersee	149	Kanden	145	Ströpken	251
Neumühl	264	Altlinde	87	Kannen	195	Stroppau	242
Nickelsdorf	359	Altsauswalde	156	Karkeim	217	Tatarren	300
Parnehen	527	Alt Thalau	70	Karpauen	371	Tiefenhagen	72
Paterswalde	1 186	Ammerau	166	Kermen	270	Trempen	819
Pelkeninken	163	Angerapp, Stadt	3 652	Kermenau	90	Uhlenhorst	221
Petersdorf	485	Auerfuß	300	Kleedorf (Ostpr.)	85	Ursfelde	75
Pettkuhnen	156	Aussicht	147	Kleinangerapp	322	Waldkerme	159
Plauen	350	Ballethen	462	Kleinbachrode	85	Wehrwalde	103
Plibischken	245	Balschdorf	167	Kleinbeinuhnen	358	Wiecken	287
Plompen	61	Balsken	139	Klein Grobienen	65	Wiesenbrunn (Ostpr.)	106
Pomedien	418	Berglingen	156	Kleinlautersee	196	Wiesenhausen	218
Poppendorf	426	Bidenteich	238	Klein Ragauen	61	Wildhorst	126
Pregelswalde	715	Bindemark	63	Klein Skirlack	165	Wilhelmsberg	553
Reinlacken	263	Blinkersee	103	Klein Sobrost	145	Wittbach	232
Reipen	122	Brahetal	240	Kleinzedmar	83		
Richau	311	Brassen	77	Kleschauen	209	Gemeindefreie Grundstücke (Gutsbezirke)	
Ringlacken	34	Brenndenwalde	158	Königsgarten	185	Altheide, Anteil Kreis Angerapp, Forst	—
Rockeimswalde	145	Brettken	126	Köskeim	69		
Roddau-Perkuiken	429	Bruderhof	181	Konradshof	162		
Romau	182	Brunshöfen	53	Konradshof	209		
Rosenfelde	87	Christiankehmen	209	Kranichfelde	209		
Sanditten	766	Dachshausen	183	Kreuzhausen	209		
Schallen	272	Dingelau	313	Kreuzstein	111		
Schenken	67	Dittwiese	75	Krucken	67		
Schiewenau	496	Drachenberg	109	Kudern	133		
Schillenberg	171	Eibenburg	300	Kuppenwiese	120	16. Landkreis Angerburg	39 745
Schirrau	493	Elken	235	Kurschen	105	Albrechtswiesen	518
Schönrade	191	Erlenflet	99	Labonen	163	Andreastal	472
Sehorkenicken	91	Ernstburg	279	Langenrück	59	Angerburg, Stadt	7 823
Sechshuben	103	Eschingen	300	Linnemarken	46	Angental	189
Sielacken	63	Finkenwalde (Ostpr.)	51	Loppinnen	73	Benkheim	1 675
Skaten	92	Friedeck	166	Maiden	118	Bergensee	496
Sprindlack	127	Friedrichsberg	308	Marienwalde	329	Birkenhöhe (Ostpr.)	279
Stadthausen	102	Fritzenau	136	Meltbach	76	Borkenwalde	349
Stampelken	296	Gahlen (Ostpr.)	403	Mentau	96	Buddern	848
Starkenberg	423	Gembern	242	Menturren	103	Doben	201
Stobingen	480	Gleisgarben	143	Meßken	107	Dowiaten	201
Tapiau, Stadt	7 683	Golsaue	120	Milchbude	24	Engelstein	639
Taplacken	436	Grieben	219	Missen	64	Gembalken	152
				Neubeinuhnen	112	Geroldswalde	233
				Neusauswalde	85		

Systematisches Verzeichnis der Gemeinden

Kleinere Verwaltungsbezirke Gemeinden	Wohnbevölkerung am 16. Juni 1933	Kleinere Verwaltungsbezirke Gemeinden	Wohnbevölkerung am 16. Juni 1933	Kleinere Verwaltungsbezirke Gemeinden	Wohnbevölkerung am 16. Juni 1933	Kleinere Verwaltungsbezirke Gemeinden	Wohnbevölkerung am 16. Juni 1933
Gronden	244	Almen	89	Kischken	122	Stärken	40
Groß Budschen	442	Altbruch	86	Klimmen	139	Stehlau	172
Großgarten	1 510	Altenfließ (Ostpr.)	75	Kögsten	62	Steinhalde	185
Groß Guja	451	Amalienhof	270	Krähenwalde	61	Stobern	48
Groß Strengeln	269	Andersgrund	84	Krebsfließ	100	Stolzenau (Ostpr.)	168
Gurren	354	Antonshain	70	Kummeln	195	Ströhlen	64
Haarschen	840	Baringen	412	Lauken	159	Sudeiken	39
Hartenstein (Ostpr.)	361	Bartztal	117	Leegen	88	Talfriede	73
Heidenberg	566	Berningen	127	Lehmau	132	Tannenmühl	204
Herbsthausen	418	Bersbrüden	197	Lehmfelde	88	Tauern	91
Hochsee	228	Bilderweiden	365	Lengen	111	Teichacker	159
Jakunen	804	Birkenmühle	842	Lengfriede	221	Trakehnen	508
Jorken	360	Bißnen	72	Lerchenborn (Ostpr.)	282	Tutschen	500
Kanitz	528	Blocksberg	128	Lichtentann	92	Ulmenau (Ostpr.)	40
Kehlen	739	Brandrode	49	Lucken	182	Urfelde	136
Kerschken	311	Bredauen	404	Malissen	182	Wabbeln	163
Kleinkutten	236	Bruchhöfen	199	Martinsort	52	Wagonen	36
Klein Strengeln	358	Brücken (Ostpr.)	87	Matten	76	Weidenkreuz	172
Knobbenort	182	Burgkampen	560	Mecken	72	Weitendorf (Ostpr.)	37
Kruglanken	1 180	Buschfelde (Ostpr.)	349	Mehlkinthen	49	Weitenruh	79
Kulsen	372	Damerau	268	Mildenheim	88	Wenzbach	349
Kutten	414	Datzken	47	Mühlengarten	448	Wickenfeld	174
Langbrück	289	Deeden	79	Muldau	47	Wilken	64
Lindenwiese	317	Disselberg	111	Narwickau	147	Willdorf	69
Lissen	786	Dräwen	92	Nassawen	350	Wilpen	123
Masehnen	419	Drusken	189	Neuenbach	32	Windberge (Ostpr.)	124
Neu Freudenthal	326	Dürrfelde	106	Neu Trakehnen	872	Wirbeln	93
Ostau	225	Ebenflur	63	Nickelsfelde	128	Wittkampen	116
Paßdorf	262	Ebenrode, Stadt	6 294	Norwieden	89	Wohren	67
Paulswalde	435	Eichhagen (Ostpr.)	355	Packern	26		
Perlsvalde	392	Eichkamp	212	Parkhof	49	Gemeindefreie Grundstücke (Gutsbezirke)	
Primsdorf	460	Eimental	98	Pfeifenberg	35		
Raudensee	402	Ellerau (Ostpr.)	120	Platen	100		
Rehsau	353	Ellerbach (Ostpr.)	118	Pohlau	123		
Rochau (Ostpr.)	276	Erlenhagen	271	Preußenwall	76		
Rosengarten	1 082	Eydtkau, Stadt	5 679	Quellbruch	104	Rominter Heide, Ant. Kr. Ebenrode, Forst	—
Salpen	569	Finkenschlucht	68	Raineck	143		
Schwenten	768	Föhrenhorst	334	Randau (Ostpr.)	106		
Seehausen	469	Freieneck	33	Raschen (Ostpr.)	43		
Siewen	265	Fuchshagen	179	Rauhdorf	74	18. Landkreis	
Siewken	420	Germingen	82	Rauschendorf (Ostpr.)	94	Eiehniederung	54 798
Soldahnen	437	Göritten	346	Rauschmünde	83	(Sitz Heinrichswalde)	
Soltmahnen	572	Grenzen (Ostpr.)	102	Rehbusch	146		
Sonnheim	322	Grenzkzug	59	Ribben	96		
Steinort	702	Grieben	141	Rodebach	229	Ackeln	140
Steinwalde	356	Groß Degesen	252	Rohren (Ostpr.)	241	Adelau	67
Stullichen	178	Groß Trakehnen	1 540	Romeiken	133	Adlig Linkuhnen	404
Sunkeln	151	Grünhof	137	Russen	26	Ahlgarten	68
Surrainen	469	Grünweide (Kr. Ebenrode)	317	Sandau (Ostpr.)	81	Allgau	75
Taberlack	282	Grundhansen	20	Sannen	116	Altdümpelkrug	109
Talheim	444	Gutweide (Ostpr.)	88	Schanzenort	580	Altengilge	209
Thiergarten	592	Hainau	460	Schapten	78	Altginnendorf	121
Treugenfließ	130	Haldenau (Ostpr.)	213	Scharfeneck	298	Alt Iwenberg	81
Wensen	207	Haselgrund (Ostpr.)	69	Schellendorf	265	Altmühle	207
Wenzken	557	Heimfelde	215	Schenkenhagen	208	Altschanzenkrug	145
Wiesental	364	Hellbrunn	58	Schleusen	207	Alt Seckenburg	235
Wieskoppfen	171	Hochmühlen	206	Schleuven	65	Alt Sellen	140
		Hochmann	77	Schloßbach	881	Amtal	145
Gemeindefreie Grundstücke (Gutsbezirke)		Hohenfried	168	Schmilgen	30	Anmut	46
Altheide, Anteil Kreis Angerburg, Forst ..	—	Hohenschanz	100	Schuckeln	54	Ansorge	178
Borker Heide, Anteil Kreis Angerburg, Forst ..	—	Hollenau (Ostpr.)	216	Schützenort	164	Antonswiese	163
Sperling	54	Hopfenbruch	132	Schuggern	56	Argemünde	220
		Hügeldorf	103	Schwänen	24	Argendorf	219
		Jocken	74	Seebach (Ostpr.)	115	Argental (Ostpr.)	90
		Jürgenrode	58	Seehausen	141	Aschenberg	62
		Kalkhöfen	203	Seekampen	205	Aschpalten	83
		Kassuben	241	Semmetimmen	62	Balten	107
17. Landkreis Ebenrode	42 220	Kattenau	734	Sinnhöfen	113	Berkeln	325
Absteinen	180	Kickwieden	153	Sodargen	215	Birkenheim	133
Alexbrück	367	Kinderfelde	60	Soginten	108	Bolzfelde	100
		Kinderhausen	212	Sonnenmoor	169	Bolzhagen	125
				Stadtfelde	612	Borstehnen	20

1 Provinz Ostpreußen

18—19

Systematisches Verzeichnis der Gemeinden

Kleinere Verwaltungsbezirke Gemeinden	Wohn- bevölkerung am 16. Juni 1933	Kleinere Verwaltungsbezirke Gemeinden	Wohn- bevölkerung am 16. Juni 1933	Kleinere Verwaltungsbezirke Gemeinden	Wohn- bevölkerung am 16. Juni 1933	Kleinere Verwaltungsbezirke Gemeinden	Wohn- bevölkerung am 16. Juni 1933
Brandenburg (Kr. Elchniederung).....	197	Jodingen	98	Rauterskirch.....	547	19. Landkreis Goldap..	43 491
Breitenhof.....	97	Johannsdorf	98	Rehwalde (Kr. Elchniederung).....	91	Äschenbruch.....	131
Brittanien.....	348	Kämpfen	127	Rewellen	114	Albrechtsrode.....	162
Budeweg.....	147	Karkeln	927	Rokitten (Ostpr.).....	110	Altenbude.....	336
Bürgerhuben.....	125	Kastaunen	402	Rosenwalde.....	150	Altenwacht.....	55
Buttenhagen.....	98	Kieslau	60	Rückenfeld	301	Altenzoll.....	46
Dannenberg.....	153	Kischen	114	Rückenhagen.....	92	Amberg.....	49
Demmen.....	178	Kleeburg.....	64	Rutenfelde.....	49	Arnswald.....	478
Deschen.....	345	Kleindünen.....	200	Schackwiese.....	147	Auersfeld.....	103
Doblienen.....	66	Kleinerlenrode.....	120	Schakendorf (Ostpr.).....	401	Ballenau.....	112
Dünen (Kr. Elchniederung).....	377	Klein Friedrichsdorf..	43	Schalteck.....	150	Barkau.....	249
Eckwalde.....	204	Klein Friedrichsgraben	367	Schlichtingen.....	154	Bastental.....	129
Elbings Kolonie.....	655	Kleingrenzberg.....	61	Schneckenwalde.....	525	Beierswalde.....	308
Elchwinkel.....	168	Kleinheidenstein.....	65	Schneiderende.....	132	Bergerode.....	85
Erlen.....	132	Klein Heinrichsdorf..	212	Schönrohr.....	49	Bergershof.....	81
Erlenrode.....	79	Klein Marienwalde...	98	Schönwiese.....	318	Bergesruh.....	168
Eschenberg.....	182	Kleinrokitten.....	35	Schorningen.....	63	Billenau.....	80
Falkenhöhe.....	167	Kleinsommershöfen...	119	Schulzenwiese.....	367	Birkendorf (Ostpr.)...	171
Finkenhof.....	141	Kleinwalde (Kr. Elchniederung).....	39	Schwanensee.....	236	Bornhausen.....	805
Friedeberg (Ostpr.)...	302	Kleinwarschen.....	71	Seckenburg.....	1 171	Bornberg (Ostpr.)....	147
Friedlau.....	107	Klemenswalde.....	326	Selsen.....	72	Burgfelde.....	459
Georgenforst.....	100	Kloken.....	368	Skirwiet.....	383	Buschbach.....	140
Georgenheide.....	152	Köllmisch Linkuhnen.	76	Sköpen.....	384	Daken.....	70
Gerhardsgrund.....	179	Köllmisch Schnecken.	78	Sköpen.....	296	Deeden.....	65
Gerhardsheim.....	157	Kreuzingen.....	1 894	Skulbetwarren.....	121	Dobauen.....	184
Gerhardshöfen.....	71	Kripfelde.....	210	Skuldeinen.....	126	Dubeningen.....	361
Gerhardswalde.....	124	Kuckerneese.....	4 262	Sommershöfen.....	99	Duneiken (Kreis Goldap).....	454
Gerhardsweide.....	222	Kurrenberg.....	87	Sprosserweide.....	122	Ebershagen.....	53
Gilgenfeld.....	190	Kurwe.....	21	Steilberg.....	133	Eckertsberg.....	150
Gilgetal.....	330	Kurwensee.....	89	Stellwagen.....	194	Eichlicht.....	278
Gilkendorf.....	90	Kussenberg.....	162	Stobingen.....	127	Ellern (Ostpr.).....	83
Ginkelsmittel.....	265	Lakendorf.....	154	Streulage.....	65	Elsgrund.....	324
Girgsden.....	84	Langenberg.....	100	Stucken.....	280	Egern (Ostpr.).....	296
Gobienen.....	129	Lehmbruch.....	39	Tannenhöhe.....	83	Erlensee.....	119
Gowarten.....	319	Leitwarren.....	141	Tawe.....	584	Forsthausen.....	192
Grenzberg.....	360	Lentenbude.....	89	Tawellenbruch.....	459	Frankeneck (Ostpr.)..	99
Grieteinen.....	143	Lessen.....	71	Tewellen.....	157	Freienfeld (Ostpr.)..	95
Gronwalde.....	275	Lindendorf.....	159	Thomaten.....	278	Freudenau.....	75
Groß Friedrichsdorf..	1 063	Lindental.....	423	Trammen.....	406	Friedrichau (Ostpr.)..	91
Großheidenstein.....	91	Lischau.....	141	Tranatenberg.....	122	Friedrichswalde.....	253
Groß Heinrichsdorf..	179	Loye.....	288	Trumpenau.....	180	Gehlweiden.....	470
Groß Marienwalde...	198	Mägdeberg.....	116	Urbansprind.....	295	Gellenau (Ostpr.)....	70
Großwalde (Kr. Elchniederung).....	237	Margen.....	122	Vielbrücken.....	183	Gerwalde.....	77
Grünau.....	251	Milchhof.....	171	Warsche.....	61	Glaubitz (Ostpr.)....	300
Grünbaum.....	145	Motzfelde.....	149	Warschfelde.....	192	Gnadenheim.....	246
Gründann.....	347	Mühlkreuz.....	202	Warskillen.....	133	Goldap, Stadt.....	9 438
Grüneberg.....	108	Mühlmeistern.....	209	Warten.....	160	Grilsen.....	35
Grünhausen.....	391	Nassenfelde.....	156	Wartenfeld.....	199	Grimbach.....	70
Grünhof-Kippen.....	91	Neuendorf.....	170	Wartenhöfen.....	617	Grischken.....	115
Grünwiese.....	176	Neufelde.....	393	Wegnersdorf.....	21	Grönfleet.....	271
Gruten.....	159	Neufrost.....	199	Wildwiese.....	562	Großfreindorf.....	208
Gutzfelde.....	152	Neuginnendorf.....	63	Wilhelmsbruch.....	157	Großguden.....	156
Haslingen.....	118	Neukirch.....	1 374	Wilhelmsheide.....	268	Grünhügel.....	47
Heideckshof.....	252	Neulinkuhnen.....	102	Wittken.....	172	Gulbensee.....	92
Heinrichswalde.....	3 180	Neuschleuse.....	180	Wolfsberg.....	148	Gurnen.....	587
Herdenua.....	584	Neu Sellen.....	49	Wolfsdorf.....	133	Hainholz (Ostpr.)....	44
Herrendorf.....	117	Neusorge, Ksp. Heinrichswalde.....	92	Ziegelberg.....	153	Hallenfelde.....	572
Hochdünen.....	123	Neusorge, Ksp. Kuckerneese.....	84			Hardteck.....	1 128
Hohenberge.....	174	Noiken.....	328	Gemeindefreie Grundstücke (Gutsbezirke)		Hartental.....	57
Hoheneiche (Ostpr.)..	149	Ossafelde.....	285	Ibenhorst, Forst.....	131	Hegelingen.....	373
Hohensprindt.....	252	Oswald.....	232	Kurisches Haff, Anteil Kr. Elchniederung..	—	Heidensee.....	39
Hohenwiese.....	144	Parwen.....	218	Schnecken, Forst (Rest)	478	Hellerau (Ostpr.)....	117
Ibenberg.....	85	Perkuhnen.....	120	Tawellenbruch, Forst	138	Herandstal.....	525
Ibenwerder.....	78	Peterswalde.....	451	Wilhelmsbruch, Forst	—	Hermeshof.....	243
Inse.....	476	Plein.....	170			Herzogsrode.....	419
Iwenheide.....	75	Polenzhof.....	237			Hitlershöhe.....	160
Jägerhöh.....	383	Raging.....	236			Hohenrode (Ostpr.)..	167
Jäkischken.....	34	Rautenburg.....	337			Hohenwaldeck.....	188
Jagsten.....	298	Rautersdorf.....	231			Holzbeck.....	225

Systematisches Verzeichnis der Gemeinden

Kleinere Verwaltungsbezirke Gemeinden	Wohn- bevölkerung am 16. Juni 1933	Kleinere Verwaltungsbezirke Gemeinden	Wohn- bevölkerung am 16. Juni 1933	Kleinere Verwaltungsbezirke Gemeinden	Wohn- bevölkerung am 16. Juni 1933	Kleinere Verwaltungsbezirke Gemeinden	Wohn- bevölkerung am 16. Juni 1933
Jägersee	158	Schöntal	389	Chorbuden	69	Matzrode	151
Jagdbude	107	Schwadefeld	290	Dauginten	176	Mertinshagen	82
Jagdhaus Rominten ..	301	Seefeld (Ostpr.)	198	Eggenhof	121	Mittenfelde	126
Jarkental	327	Serguhnen	79	Eichenfeld	246	Moorhof	173
Johannisberg	186	Serteck	111	Erlengrund (Ostpr.) ..	394	Moosgrund	151
Kaltenbach	65	Spechtsboden	232	Eyßeln	58	Nemmersdorf	607
Kaltensee	113	Sprindberg	198	Falkenhausen	125	Neuenburg (Ostpr.) ..	49
Kaschen	177	Staatshausen	183	Florhof	144	Neuhufen	44
Keckskeim	90	Steinhagen (Ostpr.) ..	306	Forsteck	120	Neupassau	131
Klarfließ	76	Steinheide	116	Frankenhof	60	Norbuden	124
Kleinau (Ostpr.)	50	Summau	61	Freudenhoch	70	Ohldorf (Ostpr.)	954
Kleinguden	132	Tannenhorst	110	Friedrichsfelde	25	Pabeln	110
Kornberg	273	Texeln	254	Fuchstal	89	Pendershof	106
Kosmeden	248	Thomasfelde	406	Gertenau	113	Peterstal, Kreis	
Kräuterwiese	36	Tiefenort (Ostpr.)	216	Gerwen	579	Gumbinnen	192
Kraghof	70	Tollmingen	437	Girnen	210	Pfälzerort	72
Kühlberg	77	Tulkeim	128	Groß Baitschen	325	Pfälzerwalde	256
Kunzmannsrode	343	Unterfelde	328	Groß Datzen	155	Pötschwalde	253
Kurnen	190	Urbansdorf	424	Großgauden	359	Pommerfelde	62
Langensee	160	Wangenheim (Ostpr.) ..	77	Groß Mixeln	191	Praßfeld	382
Langenwasser	268	Warnen	241	Großpreußenbruch	100	Preußendorf (Ostpr.) ..	903
Lengenfließ	134	Wartenstein (Ostpr.) ..	107	Großpreußenwald	197	Puspern	440
Liegetrocken	173	Wehrfeld	72	Großstangenwald	249	Rahnen	76
Linnau (Ostpr.)	147	Wehrkirchen	1 286	Großwaltersdorf	502	Reckeln	62
Loien	242	Wellenhausen	211	Grünfließ	209	Richtfelde	226
Loken	82	Widmannsdorf	270	Grünhaus	212	Riedwiese	95
Maleiken	91	Wildwinkel	79	Gumbinnen, Stadt	19 987	Ringfließ	104
Martinsdorf	174	Winterberg (Ostpr.) ..	169	Habichtsau	113	Röden	61
Matztal	122	Wittigshöfen	396	Hagelsberg	96	Rohrfeld	241
Meschen	198	Zapfengrund	83	Haselhof	53	Roloffseck	151
Mörleinstal	248	Zelmühle	495	Hasenrode	114	Roseneck	72
Motzken	52	Zoden	67	Heinsort	169	Rosenfelde	94
Neumagdeburg	75	Zollteich	105	Herzogskirch	305	Roßlinde	320
Noldental	69			Heubude	52	Rotenkamp (Ostpr.) ..	70
Nordenfeld	107			Hochfließ	448	Rotweiler	75
Ossau	48	Gemeindefreie Grundstücke (Gutsbezirke)		Hoheneck	52	Samfelde	268
Pabbeln	67	Borker Heide, Anteil		Hohenfried	165	Sampau	73
Padingen	205	Kr. Goldap, Forst ..	—	Hohenwerder	93	Schmilgen	133
Pellau	69	Rominter Heide, An-		Jäckstein	104	Schöppenfelde	153
Pellkauen	196	teil Kr. Goldap, Forst	—	Jägersfreude (Ostpr.) ..	197	Schublau	94
Pfalzrode	74			Jägershagen	327	Schulzenwalde	385
Pieckeln	343			Jürgendorf	78	Schunkern	181
Plauendorf	177			Jungort	185	Schwarzenau (Ostpr.) ..	74
Pöwen	163			Kahlheim	264	Schweizerau	99
Praßlau	88			Kailen	41	Schweizerfelde	235
Preußischnassau	170	20. Landkreis		Kaimelau	179	Schweizertal	365
Quellental (Ostpr.) ..	107	Gumbinnen	51 147	Kaimelskrug	151	Seewiese	217
Rabeneck (Ostpr.)	55	Adamshausen	406	Kanthausen	363	Seilhofen (Ostpr.)	112
Rappenhöh	279	Altkrug	741	Karmohnen	111	Sodeiken	405
Raumental (Ostpr.)	178	Altlingen	80	Kleehagen	219	Sprindort	169
Reddicken	71	Altweiler (Ostpr.)	111	Klein Baitschen	181	Springen	203
Reutersdorf	73	Amtshagen	452	Kleingauden	87	Steffensfelde	282
Ribbenau	176	Angereck	326	Kleinpreußenbruch	227	Tannsee	279
Ringfelde	104	Angerfelde	203	Kleinpreußenwald	190	Tellrode	262
Rodenheim	184	Angerhöf	396	Kleinstangenwald	97	Türen	137
Rodenstein (Ostpr.) ..	139	Austfelde	67	Klein Trakehnen	637	Tutteln	150
Rogainen	429	Bärenhagen	67	Kleinweiler	80	Ullrichsdorf (Ostpr.) ..	292
Rotenau	25	Bahnfelde	191	Korellen	109	Verhufen	67
Rothebude	124	Balbern	63	Krammsdorf	205	Weidengrund	240
Salzburgerhütte	67	Bergbrück	103	Krausenbrück	66	Wiekünde	218
Satticken	187	Bergendorf (Ostpr.) ..	226	Krügertal	57	Wilhelmsberg	152
Schackeln	226	Berstenau	128	Kubbeln	287	Wolfseck	172
Schäferberg (Ostpr.) ..	234	Birkenhöhe (Ostpr.) ..	88	Kutten	140	Zweilinden	585
Schardingens	250	Birkenried	250	Lampshagen	37		
Scharnen	176	Bismarekshöh	105	Langenweiler	175	Gemeindefreie Grundstücke (Gutsbezirke)	
Scheeben	118	Blecken	236	Laurinshof	104		
Schelden	303	Branden	189	Lolen	196		
Schlaugen	223	Brauersdorf (Ostpr.) ..	96	Lorenzfelde	275		
Schneegrund	209	Brückental (Ostpr.) ..	147	Luschen	218		
Schönheide (Ostpr.) ..	383	Buchenrode	62	Lutzen	95	Eichwald, Anteil Kr.	
		Bumbeln	140	Martinshof	92	Gumbinnen, Forst ..	—
				Matzhausen	289	Roßlinde, Remonteamt	449

1 Provinz Ostpreußen

21—23

Systematisches Verzeichnis der Gemeinden

Kleinere Verwaltungsbezirke Gemeinden	Wohnbevölkerung am 16. Juni 1933	Kleinere Verwaltungsbezirke Gemeinden	Wohnbevölkerung am 16. Juni 1933	Kleinere Verwaltungsbezirke Gemeinden	Wohnbevölkerung am 16. Juni 1933	Kleinere Verwaltungsbezirke Gemeinden	Wohnbevölkerung am 16. Juni 1933
21. Stadtkreis Insterburg	41 230	Grünbirken	65	Rehwiese	68	23. Landkreis Schloßberg (Ostpr.)	43 789
		Grünheide	541	Ringelau	109	Abendwalde	205
		Güldenau	199	Rosenthal	240	Ackermühle	175
		Hasenfeld	309	Roßberg (Ostpr.)	154	Adlerswalde	278
		Heideck (Ostpr.)	62	Roßthal	130	Albrechtswalde	34
22. Landkreis Insterburg	43 514	Hengstenberg	197	Saalau	750	Altbaum	118
		Hoffnungsbrück	73	Saugehnen	286	Altsnappen	363
Albrechtshöfen	73	Hoheninster	142	Sausen	98	Ambruch	41
Althof-Insterburg	588	Honigberg	128	Schackenuau	164	Auengrund	71
Amwalde	258	Horstenuau	375	Scherden	78	Auertal	60
Angerbrück	187	Hutmühle	405	Scheunenort	236	Bärenbach (Ostpr.)	70
Angerlinde	323	Insterblick	107	Schierheide	213	Bärenfang	445
Angermoor	192	Jägertal	393	Schleifenau	190	Ballen	106
Argenquell	139	Jänichen	426	Schmackerau	68	Barschen	75
Aulenbach (Ostpr.)	1 026	Jennen	176	Schnappen	80	Barsden	106
Bärengraben	93	Jessen	107	Schönwaldau	211	Beinicken	179
Bärensprung	173	Kampeneck	136	Schönwiese	246	Belsen	132
Bergental	165	Kamswicken	119	Schulzenhof	481	Beutnerwalde	27
Bergfriede	169	Karlswalde	297	Schuppinnen	100	Bilden	105
Bernhardseck	144	Kastaunen	114	Schwägerau	478	Birkenfelde	91
Bessen	95	Keilergrund	169	Schwalbental	550	Birkenhof	177
Binden	206	Kirschland	117	Schweizersdorf	85	Bitzingen	128
Birken (Ostpr.)	551	Kirsnen	50	Schwerfelde	261	Blockswalde	244
Birkenfeld	149	Kleinbirken	31	Seitenbach (Ostpr.)	68	Blumenfeld	419
Birkenhausen	63	Klein Bubainen	137	Seßlacken	359	Blumenthal	260
Birkenhof	250	Kleingeorgenburg	225	Siegmanten	150	Bönick	163
Birkenhorst (Ostpr.)	238	Klein Gerlauken	82	Siegmundsfelde	239	Brämerhusen	222
Birklacken	159	Kleinlaschnicken	95	Siemohnen	461	Bröden	73
Blüchersdorf	272	Klein Schunkern	92	Sittenfelde	151	Bruchdorf (Ostpr.)	67
Blumenbach	145	Klingen (Ostpr.)	119	Sprakten	309	Bruchlage	33
Blumental	198	Kneiffen	86	Staatshausen	518	Buden	127
Brachenfeld (Ostpr.)	127	Kumpchen	68	Stablacken	202	Bühlen	53
Brandenuau	80	Kundern	77	Staggen	133	Bühlerhof	72
Brennersdorf	196	Kuttenhöh	139	Stanken	124	Cäsarsruhe	144
Buchhof	193	Landwehr (Ostpr.)	167	Starkenicken	311	Dachsheide	76
Burbeln	58	Lehwald	111	Steinacker	102	Dauden	70
Dallwitz (Ostpr.)	165	Lindenberg	285	Steinsee (Ostpr.)	112	Deihornswalde	224
Dittau	209	Lindenhausen	80	Storchfelde	211	Deinen	238
Dittlacken	489	Lindenhöhe	274	Streudorf (Ostpr.)	128	Derschau (Ostpr.)	110
Dreibrücken	260	Louisenthal	143	Streusiedel	133	Doristhal	235
Dröschdorf	123	Luisenberg	406	Strigenrund	564	Dorotheendorf (Ostpr.)	60
Droiental	231	Mattenau	290	Tammau	282	Dreibuchen	170
Eichenberg	215	Milchfelde	74	Tannenfelde	84	Dreßlershausen	200
Eichenstein	353	Mittel Warkau	184	Tannenschlucht	137	Drozwalde	121
Eichental	179	Mittenwalde	162	Tarpen (Ostpr.)	96	Dudenfelde	175
Eichhorn	136	Mohlen	83	Tiesfelde	79	Dudenwalde	128
Erdmannsruh	365	Muldenwiese	159	Timberquell	134	Ebenfelde	187
Ernstwalde	98	Myrtenhof	166	Tobacken	71	Ebenhausen (Ostpr.)	105
Eschenhang	98	Nausseden	46	Tricken	141	Ebenwalde	86
Falkenreut	240	Neuendorf	377	Trumplau	74	Ebertann	328
Farnrdorf	45	Neugrün	192	Unterbirken	79	Edern	180
Fehlbrücken	281	Neunassau	373	Walddorf	248	Eichbruch	135
Feldeck	179	Neu Stobingen	110	Waldfrieden	208	Eigern	27
Finkengrund	158	Neuteich	146	Waldhausen	737	Eschenhöhe	199
Freimannsrdorf	47	Neuwalde	224	Walkenuau	123	Feuchtwiesen	146
Friedenuau	317	Norkitten	1 090	Warlen	99	Fichtenhöhe	166
Friedensfelde	279	Oberschleifen	142	Wasserlacken	104	Flußfelde	138
Gaiden	63	Oberschwalben	190	Wiesenblick	130	Fohlental	144
Georgenburg	620	Ossafurt	186	Wilckental	122	Forsthusen	60
Georgental	711	Ossaquell	181	Wirbeln	358	Frankenreuth	110
Gnottau	246	Otterwangen	417	Wirtberg	214	Friedfelde (Ostpr.)	71
Gravenort	173	Padau	77			Friedrichsweiler	80
Groß Eschenbruch	441	Pagelienen	211			Gettkanten	25
Groß Franzdorf	357	Perkunsfelde	130	Gemeindfreie Grundstücke (Gutsbezirke)		Gobern	104
Groß Gerlauken	96	Pesseln	169	Eichwald, Ant. Kr.		Grabenbrück	102
Groß Jägersdorf	307	Peterstal	160	Insterburg, Forst	—	Grabfelde	76
Großlaschnicken	554	Piaten	366	Grauden, Ant. Kr.		Grenzbrück	49
Großflugau	476	Pladden	54	Insterburg, Forst	—	Grenzfelde	92
Groß Schunkern	230	Pregelau	377	Kranichbruch, Forst	—	Grenzhöhe	187
Groß Stobingen	187	Puschdorf	518				351
Groß Warkau	287	Rauducken	114				
Grünacker	94	Rehfeld	185				

Systematisches Verzeichnis der Gemeinden

Kleinere Verwaltungsbezirke Gemeinden	Wohn- bevölkerung am 16. Juni 1933	Kleinere Verwaltungsbezirke Gemeinden	Wohn- bevölkerung am 16. Juni 1933	Kleinere Verwaltungsbezirke Gemeinden	Wohn- bevölkerung am 16. Juni 1933	Kleinere Verwaltungsbezirke Gemeinden	Wohn- bevölkerung am 16. Juni 1933
Grenzwald	216	Mittenbach	32	Tegnerskrug	331	Ballanden	301
Groß Königsbruch ...	37	Mittenwalde	196	Tiefenfelde	44	Balzershöfen	111
Grüneichen	138	Moormühle	46	Trefelde	213	Bartken	77
Grünrode	97	Moorwiese	126	Tulpeningen	420	Bendigsfelde	363
Grünwalde	79	Moosbach (Ostpr.) ..	86	Tuppen	210	Bergdorf (Ostpr.) ..	180
Grumbkowsfelde	146	Moosheim (Ostpr.) ..	145	Urbanshöhe	108	Bergental	239
Grundhufen	38	Mühleck	86	Urlau	56	Berghang	116
Grundweiler	48	Mühlenshöhe	360	Vierhöfen (Ostpr.) ..	84	Berginswalde	26
Gutpetern	28	Naßfelde	91	Vornwalde	168	Bersken	133
Hagenfließ	90	Nauningen	141	Walddorf	88	Billen	117
Hagenrode	41	Neuweide	96	Waldenau	36	Birgen	70
Hainort	57	Nicklashagen	137	Waldhufen	155	Birkenfelde	90
Hansruh	152	Ostdorf (Ostpr.)	195	Waldlinden	89	Birkenhain (Ostpr.) ..	497
Haselberg (Ostpr.) ...	2 065	Osterfelde (Ostpr.) ..	80	Waldried	36	Birkenstein	108
Hauptmannsdorf	66	Ostfurt	149	Wallinden	34	Birkenwalde	138
Heinrichsfelde	136	Parschen	46	Weidenbruch	67	Birkenweide	83
Hensken	457	Paulicken	122	Weidenfeld	191	Blendienen	71
Herbstfelde	109	Peterort	59	Wensken	96	Boyken	119
Hermannsdorf (Ostpr.)	273	Petershausen (Ostpr.)	112	Werben	144	Brakenau	121
Hintertannen	38	Petzingen	26	Werden (Ostpr.)	67	Brandenhof	97
Hochfeld	81	Radenau	237	Wetterau	282	Breitenstein (Ostpr.) ..	1 045
Hochweiler (Ostpr.) ..	128	Rehwalde	179	Wiesenbrück	86	Brettschneidern	182
Hopfendorf	200	Reinkenwalde	441	Wietzheim	322	Brohnen	54
Inglau	122	Ritterswalde	38	Wildnisrode	54	Bruchfelde	151
Insterwalde	145	Rodungen	153	Willuhnen	278	Bruchhof (Ostpr.)	141
Insterwangen	47	Rotfelde (Ostpr.)	186	Wingern	147	Budingen	84
Iwenberg	96	Rucken	236	Wöschchen	57	Burental	104
Jägerswalde	271	Sallen	55	Zweihuben	17	Buschdorf (Ostpr.) ...	43
Jodungen	114	Salten	82			Dammfelde (Ostpr.) ..	262
Kailen	146	Sandhöhe	65	Gemeindefreie		Dirsen	26
Karpfenwinkel	154	Sandwalde	77	Grundstücke		Dreidorf (Ostpr.)	159
Katharinenhof	317	Sassenbach	70	(Gutsbezirke)		Dreifurt	572
Kayserswiesen	156	Schacken	82			Dreisiedel	222
Kiefernberg	165	Scharen	282	Adlerswalde, Forst ...	—	Drosselbruch	88
Kiefernhorst	11	Schatzhagen	114	Eichwald, Ant. Kr.	—	Duden	63
Kiesdorf (Ostpr.)	887	Schieden	105	Schloßberg (Ostpr.),	—	Dundeln	93
Kiesfelde	202	Schillfelde	884	Forst	—	Ehrenfelde	228
Kleinhildesheim	91	Schillingen	81	Lindershorst, Forst ..	—	Eichbaum	125
Kleinruden	66	Schirwindt, Stadt ...	1 179	Schwaighöfen	174	Eichendorf	65
Kleinschloßberg	32	Schleswigshöfen	153	Trappen, Ant. Kr.	—	Eichenheim	134
Kleinsorge	120	Schloßberg (Ostpr.),	—	Schloßberg (Ostpr.),	—	Eichenhorst	207
Klischen	101	Stadt	5 005	Forst	—	Ellerngrund	48
Klohnen	107	Schmilgen	343	Waldlinden, Forst ...	—	Erlenbruch	107
Königsfeld	55	Schruten	118			Erlenfeld	200
Kösehen	137	Schwarpen	364			Falkenort	119
Krähenberge	205	Schwarzenberge	51	24. Stadtkreis Tilsit ..	57 286	Feldhöhe	69
Kreuzhöhe	94	Schwarzfelde	55			Fichtenberg (Ostpr.) ..	129
Krusen	146	Schwarzwiesen	122	25. Landkreis Tilsit-		Fichtenfließ	224
Kühnen	87	Sechuben	121	Ragnit	57 454	Fichtenwalde	141
Kurschen	133	Seidlershöhe	290	(Sitz: Tilsit)		Finkenhagen	197
Kussen	683	Senkendorf	35			Finkental (Ostpr.)	148
Ladmannsfelde	127	Serbenten	29			Flachdorf	85
Langenfelde	532	Siebenlinden	97			Freiendorf	112
Laschen	65	Siedlerfelde	190			Freienfelde	107
Lauterbrücken	59	Smailen	151	Achtfelde	84	Freihöfen	60
Legen	53	Snappen	182	Ackerbach	88	Friedenswalde	197
Lindbach	205	Sorgenfelde	90	Aggern	106	Fuchshausen	43
Lindenhaus	633	Spatzen	75	Allingen	132	Fuchshöhe	77
Lindenhof	200	Sprindacker	110	Altengraben	116	Gaistauden	149
Lindicken	213	Spullen	388	Altenkirch	685	Garnen	42
Lindershorst	82	Stahnsdorf (Ostpr.) ..	90	Altweiden	40	Geidingen	198
Löbgrund	100	Steinershöfen	144	Angerbrunn	44	Gerslinden	407
Löbenau	211	Steinkirch	232	Angerwiese	218	Gindwillen	124
Lorenzen	72	Stimbern	48	Ansten	200	Girren	58
Lubenwalde	45	Stirnen	91	Argenau	75	Girschunen	166
Lugeck	61	Stobern	85	Argenbrück	654	Groosten	112
Mallwen	802	Streuhöfen	148	Argenfelde	388	Groschenweide	220
Marderfelde	101	Sturmen	112	Argenflur	247	Großfelde	124
Martingen	70	Stutbruch	85	Argenfurt	211	Groß Kindschen	302
Meißnersrode	257	Talwiesen	113	Argenhof	209	Großkummen	112
Michelfelde	167	Tanneck	91	Aschen	87	Großenkenau	661
Mingen	69	Tannenwalde	98	Auerfließ	276	Groß Ostwalde	245

1 Provinz Ostpreußen

25 — 26

Systematisches Verzeichnis der Gemeinden

Kleinere Verwaltungsbezirke Gemeinden	Wohnbevölkerung am 16. Juni 1933	Kleinere Verwaltungsbezirke Gemeinden	Wohnbevölkerung am 16. Juni 1933	Kleinere Verwaltungsbezirke Gemeinden	Wohnbevölkerung am 16. Juni 1933	Kleinere Verwaltungsbezirke Gemeinden	Wohnbevölkerung am 16. Juni 1933
Groß Perbangen	84	Lindengarten	143	Steinflur	149	Eibenau	560
Großbroden	124	Lindenthal	111	Steireggen	62	Eichhorn	296
Großschenkendorf	127	Lindenweiler	99	Tauern	159	Erlental	471
Großschollen	211	Lindicken	75	Thorunen	59	Friedberg	244
Großwingen	220	Lobellen	189	Tilsen	57	Friedensdorf	40
Grünau	143	Moritzeshof	224	Tilsenau	254	Friedrichsheide	174
Grünhöhe	93	Loten	195	Tilsental	115	Fronicken	342
Grüntal	263	Martinsrode	71	Tischken	234	Garbassen	815
Grünweiden	154	Marunen	94	Torfelde	222	Gelitten	107
Guldengrund	283	Maßwillen	223	Trappen	1 081	Giesen	587
Hartigsberg	280	Meldienen	162	Turken	62	Gordeiken	306
Hasenflur	72	Memelwalde	267	Tussainen	510	Griesen	335
Hegehof	256	Moritzfelde (Ostpr.)	59	Ulmental	135	Groß Retzken	233
Heidenanger (Ostpr.)	195	Moulinen	207	Unter Eißeln	897	Grünheide	230
Henndorf	74	Mühlenhöh	185	Urbanshof	90	Guhsen	262
Hirschflur	479	Mühlpfordt	64	Wabben	107	Gutten	206
Hochau (Ostpr.)	29	Nesten	114	Waldau	235	Halldorf	424
Hohenflur (Ostpr.)	79	Neudorf	172	Waldeneck	151	Heinrichstal (Ostpr.)	170
Hohensalzburg	361	Neuhof	155	Waldheide (Ostpr.)	453	Herrendorf	215
Hüttenfelde	288	Neusiedel (Ostpr.)	366	Waldreuten	219	Herzogshöhe	518
Insterbergen	59	Ober Eißeln	428	Wallenfelde	112	Herzogskirchen	675
Insterbrück	212	Opeln	90	Warnen	202	Herzogsmühle	405
Insterhöh	229	Ostfelde (Ostpr.)	187	Waschingen	131	Jarken	140
Insterweide	95	Ostmoor	99	Weedern H.	115	Jesken	318
Jägerfeld	65	Palen	67	Weidenau (Ostpr.)	199	Jürgen (Ostpr.)	308
Jägerkrug	48	Pamletten	325	Weidenberg (Ostpr.)	92	Kalkhof	403
Jägershof	173	Paschen	101	Weidenfließ (Ostpr.)	177	Kelchdorf	52
Jesten	61	Paßleiden	65	Weinoten	800	Kilianen	166
Juckstein	206	Petersfelde (Ostpr.)	153	Werfen (Ostpr.)	141	Kiöwen	420
Jurken	94	Petersmoor	254	Wiesenfeld	73	Kleschen	464
Kaiserau	88	Plaunen	52	Wilkenau	92	Klinken (Ostpr.)	65
Kallehnen	121	Pötken	80	Willmannsdorf (Ostpr.)	95	Königsruh (Ostpr.)	333
Kallenfeld	155	Preußenhof	91	Windungen	58	Kreuzdorf	51
Karlshof	156	Preußwalde	62	Winterlinden	45	Krupinnen	518
Karohnen	161	Pröschen	125	Wittenhöhe	66	Kutzen	180
Kartingen	196	Pucknen	104	Wodehnen	251	Legenquell	399
Kasseln	56	Quellgründen	128	Woringen (Ostpr.)	106	Lengau	284
Kattenhof (Ostpr.)	282	Radingen	147			Markau (Ostpr.)	337
Kauschen	226	Ragnit, Stadt	9 293			Markgrafsfelde	384
Kellen (Ostpr.)	250	Rauken	107	Gemeindefreie Grundstücke (Gutsbezirke)		Masuren	412
Keppen	88	Rautenberg	666	Damnitzhof, Remonte- amts-Vorwerk	88	Merunen	1 189
Kermen (Ostpr.)	49	Rautengrund	484	Neuhof-Ragnit, Remonteamt	403	Moneten	405
Kernhall	104	Reisterbruch	155	Trappen, Ant. Kr. Tilsit-Ragnit, Forst	—	Moschnen	286
Kettingen	49	Rucken	85			Müllersbrück	243
Kindschen	188	Ruddecken	377			Neuendorf	356
Kleehausen	144	Sackeln	79			Nußdorf	363
Kleinkummen	67	Sallingen	104			Plöwken	485
Kleinlenkenau	89	Sammelhofen	194			Podersbach	67
Kleinmark	86	Sandfelde	149			Rehfeld	65
Klein Ostwalde	181	Sandkirchen	297			Reimannswalde	1 126
Klein Perbangen	75	Sassenau	196			Reinkental	598
Kleinschollen	123	Sassenhöhe	72			Reuß	849
Klingsporn	133	Sauerwalde	100			Richtenberg (Kr. Treiburg)	243
Klipschen	153	Schalau	491	26. Landkreis Treuburg	39 938	Ringen	61
Königshuld I.	140	Schanzenkrug	143	Albrechtsfelde	261	Roggenfelde (Ostpr.)	148
Königshuld II.	34	Scharden	86	Babeck	177	Rogonnen	467
Königskirch	512	Scharken	93	Bärengrund	380	Rostau	65
Krauden	122	Schattenau	189	Barnen	147	Saiden	477
Kuben	41	Scheiden (Ostpr.)	92	Bartken	55	Sargensee	303
Kühlen	150	Schillen	1 758	Bergenau	424	Satticken	462
Kulmen	213	Schlecken	75	Bittkau (Ostpr.)	222	Schareiken	264
Kuttenhof	260	Schroten	105	Bolken	286	Schlöppen	56
Langenflur	179	Schuppen	62	Borken	319	Schönhofen (Ostpr.)	615
Langenort	29	Schuppenau	147	Buttken	272	Schuchten	190
Lassen	34	Schurfelde	129	Deutscheck (Ostpr.)	465	Schwalg	191
Lesgewangen	450	Siebenkirchberg	119	Djebauen	359	Schwalgenort	340
Lichtenhöhe	36	Sommerau	257	Dingeln	108	Schwentainen	761
Lichtenrode (Ostpr.)	74	Staggen	111	Drageim	398	Schwiddern	246
Lieparten	120	Stannen	111	Dullen	260	Seedranken	442
Lindenbruch	128	Steffenshof	58	Duneiken	572	Seesken	270
						Siebenbergen	92

Systematisches Verzeichnis der Gemeinden

Kleinere Verwaltungsbezirke Gemeinden	Wohn- bevölkerung am 16. Juni 1933	Kleinere Verwaltungsbezirke Gemeinden	Wohn- bevölkerung am 16. Juni 1933	Kleinere Verwaltungsbezirke Gemeinden	Wohn- bevölkerung am 16. Juni 1933	Kleinere Verwaltungsbezirke Gemeinden	Wohn- bevölkerung am 16. Juni 1933
Statzen	204	Groß Purden	811	Spiegelberg	598	Fischborn (Ostpr.) . . .	123
Stosnau	364	Groß Trinkhaus	268	Stabigotten	888	Flockau	248
Suleiken	364	Herrmannsort	370	Steinberg	463	Flosten	277
Tannau (Ostpr.)	361	Hirschberg	627	Stenkienen	314	Freundlingen	193
Teichwalde (Ostpr.)	235	Hochwalde	274	Süssenthal	580	Fröhlichen	104
Treuburg, Stadt	6 629	Honigswalde	267	Teerwalde	331	Gebürge	302
Urbanken	59	Jadden	378	Thomsdorf	553	Gehlenburg, Stadt	2 448
Vorbergen	237	Jomendorf	863	Tollack	846	Gehsen	661
Wallenrode	616	Jonkendorf	827	Tolnicken	424	Gentken	185
Wiesenfelde	229	Kainen	171	Trautzig-Nickelsdorf	248	Gregersdorf	306
Wiesenhöhe	733	Kalborn	549	Wadang	133	Großdorf (Ostpr.)	326
Willkassen	420	Kallacken	52	Warkallen	363	Groß Kessel	493
Woinassen	208	Kaplitainen	198	Wartenburg i. Ostpr., Stadt	4 818	Groß Rogallen	230
Gemeindefreie Grundstücke (Gutsbezirke)		Kirschbaum	228	Wemitten	351	Großrosen	538
Borker Heide, Ant. Kr., Treuburg, Forst	—	Kirschdorf	268	Wengaiten	240	Groß Zechen	158
Regierungsbezirk Allenstein		Kirschlainen	296	Wieps	837	Grünheide	187
27. Stadtkreis Allen- stein	43 147	Klaukendorf	239	Windtken	270	Gruhsen	181
28. Landkreis Allen- stein	56 894	Klausen	198	Wiranden	236	Gusken	271
Abstich	441	Klein Kleeberg	541	Woppen	25	Gutten	249
Alt Kockendorf	306	Klein Lemkendorf	120	Woritten	599	Heidig	348
Alt Märtinsdorf	385	Klein Purden	207	Wuttrienen	732	Heidenhöf	186
Alt Schöneberg	457	Kösliesen	462	Gemeindefreie Grundstücke (Gutsbezirke)		Herzogsdorf	166
Alt Vierzighuben	410	Krämersdorf	260	Ramucker Heide, An- teil Kr. Allenstein, Forst		Hirschwalde	274
Alt Wartenburg	910	Kranz	113	29. Landkreis Johannisburg	54 376	Jagdhof	21
Ballingen	74	Lansk	106	Adlig Kessel	132	Jakubben	137
Barwienen	66	Leinau	221	Altwolfsdorf	481	Johannisburg, Stadt	5 725
Bertung	862	Leissen	117	Andreaswalde	144	Jürgasdorf	63
Bogdainen	92	Lengainen	804	Arenswalde	420	Kaltenfließ	119
Braunswalde	511	Leschnau	218	Bachort	3 132	Karpen	377
Bruchwalde	216	Likusen	611	Balkfelde	171	Karwik	310
Cronau	822	Maraunen	288	Balzershausen	143	Kibissen	64
Darethen	543	Mauden	167	Bergfelde	97	Klein Rogallen	70
Daumen	217	Micken	201	Birkenberg	85	Kleinrosen	48
Debrong	102	Mokainen	662	Birkental	79	Klein Zechen	120
Derz	705	Mondtken	574	Brandau	103	Kölmerfelde	753
Deuthen	679	Nagladden	353	Breitenheide	165	Königsdorf	287
Dietrichswalde	922	Nattern	278	Brennen	375	Königstal	483
Diwitten	552	Nerwigk	242	Brennerheim	78	Kolbitz	156
Dongen	56	Neu Bartelsdorf	467	Brödau	323	Kolbitzbruch	181
Fittigsdorf	411	Neu Kockendorf	424	Brüderfelde	146	Kosken	190
Friedrichstädt	116	Neu Mertinsdorf	251	Burgdorf	146	Kotten	221
Ganglau	185	Neu Schöneberg	164	Diebau	229	Kreuzofen	465
Gedaithen	300	Neu Vierzighuben	498	Dimussen	266	Kronfelde	152
Gillau	496	Nußtal	103	Dornberg	73	Kuckeln	66
Göttkendorf	976	Odritten	93	Dorren	626	Kurwien	719
Gottken	252	Ottendorf	598	Dreifelde	439	Lehmannsdorf	141
Grabenau	621	Pathaunen	265	Drosselwalde	234	Lindensee	258
Graskau	96	Patricken	468	Drugen	150	Lipniken	183
Grieslienen	933	Penglitten	204	Dünen	140	Lisken	348
Gronitten	233	Plautzig	695	Eckersberg	210	Lissuhnen	344
Groß Bartelsdorf	434	Plutken	399	Eichendorf	757	Loterswalde	151
Groß Buchwalde	721	Polleiken	82	Erdmannen	420	Ludwigshagen	209
Groß Damerau	424	Preiwils	412	Erlischhausen	56	Lupken	328
Groß Gemmern	117	Prohlen	221	Erztal	181	Maldaneien	295
Groß Kleeberg	441	Quidlitz	178	Eschenried (Ostpr.)	138	Masten	154
Groß Lemkendorf	1 062	Ramsau	773	Falkendorf (Ostpr.)	141	Mikutten	131
		Redigkainen	162	Fichtenwalde	105	Miskun	279
		Rentienen	70			Mittelpogauen	480
		Reuschhagen	704			Mittenheide	518
		Reußen	867			Mövenau	284
		Rosenau	689			Monethen	295
		Rosgitten	75			Morgen	354
		Salbken	235			Mühlengrund (Ostpr.)	150
		Schaustern	389			Nickelsberg	280
		Schillings	98			Nieden	548
		Schönau	184			Nittken	231
		Schönbrück	616			Offenau (Ostpr.)	431
		Schönfelde	727			Oppendorf	106
		Schönfließ	138			Ottenberge	172
		Schönwalde	466			Pasken	104
		Skaibotten	590			Paulshagen	210
		Sombien	165			Pilchen	353

1 Provinz Ostpreußen

29 — 31

Systematisches Verzeichnis der Gemeinden

Kleinere Verwaltungsbezirke Gemeinden	Wohn- bevölkerung am 16. Juni 1933	Kleinere Verwaltungsbezirke Gemeinden	Wohn- bevölkerung am 16. Juni 1933	Kleinere Verwaltungsbezirke Gemeinden	Wohn- bevölkerung am 16. Juni 1933	Kleinere Verwaltungsbezirke Gemeinden	Wohn- bevölkerung am 16. Juni 1933
Poseggen	70	Johannisburger Heide, Anteil Kr. Johannis- burg, Forst	—	Reichenstein (Ostpr.) .	370	Glinken	94
Quicka	296	Spiriding-See, Anteil Kr. Johannisburg ..	—	Rhein, Stadt	2 290	Goldenau	427
Raken (Ostpr.)	359			Richtenfeld	94	Gollen	304
Reihershorst	244			Rodenau	311	Gorlau	418
Reiherswalde	144			Rodental (Ostpr.) . . .	968	Gortzen	156
Reinersdorf	168			Rotwalde	414	Grabnick	757
Reitzenstein (Ostpr.) .	282			Rübenzahl	333	Groß Lasken	255
Ribitten	244			Salza	419	Großschmieden	119
Richtenberg (Ostpr.) .	443			Schalensee	157	Grünsee	104
Richtwalde	272	30. Landkreis Lötzen . .	46 100	Schönballen	246	Gusken	187
Rosensee	174	Adlersdorf	652	Schwanssee (Ostpr.) . .	129	Gutenborn	100
Rostken	439	Allenbruch	520	Schwiddern	345	Hansbruch	304
Ruhden	310	Arlen	545	Skomand	56	Heldenfelde	411
Sadunen	355	Balzhöfen	502	Spingsten	533	Hellmahnen	111
Scharnhorst	473	Bergwalde	184	Steintal	501	Hennenberg	27
Schast	208	Billsee	109	Steinwalde	242	Herrnbach	94
Schlangenfließ	138	Birkensee	29	Stenzeln	82	Jürgenau	189
Schoden (Ostpr.)	324	Birkfelde	337	Sulimmen	454	Kalgendorf	453
Schützenau	403	Brassendorf	408	Talken	501	Kalkofen	183
Schwallen	254	Dankfelde	636	Tiefen	219	Kalthagen	170
Schwiddern	245	Dannen	132	Trossen	282	Kechlersdorf	131
Seegutten	765	Eisenwerk	161	Upalten	564	Keipern	353
Seehöhe	268	Eisermühl	444	Waldfließ	209	Kelchendorf	269
Seeland	314	Faulhöden	67	Weidicken	288	Kiefernheide	39
Sernau	128	Freihausen	464	Widminnen	2 028	Kielen	113
Siegenau	227	Freiort	227	Wissowatten	394	Klaussen	345
Siegmunden	225	Funken	498	Wolfsee	859	Klein Lasken	251
Simken	123	Gneist	347	Zondern	131	Klein Rauschen	207
Soldahnen	91	Goldensee	659			Kobilinnen	217
Spallingen	86	Graiwen	244	Gemeindefreie Grundstücke (Gutsbezirke)		Kölmersdorf	763
Sparken	108	Gregerswalde	71	Borker Heide, Anteil Kr. Lötzen, Forst..	—	Königswalde	230
Spirdingswerder	35	Groß Gablick	743			Krassau	108
Steinfelde	256	Groß Jauer	452			Kreuzborn	192
Steinen (Ostpr.)	234	Großkrösten	268			Kreuzfeld	129
Stollendorf	624	Groß Notisten	108			Kullessen	53
Sulimmen	323	Groß Stürlack	941			Kutzen	208
Surren	153	Großwarnau	468	31. Landkreis Lyck . .	57 811	Langenhöh	261
Talau	309	Grünau	348	Alt Kriewen	255	Langheide	404
Tannenheim	115	Grünwalde	69	Andreken	71	Langsee	241
Tatzken	84	Grundensee	270	Auersberg	180	Laschmieden	83
Tuchlinnen	308	Gutten	90	Auglitten	376	Lenzendorf	285
Turau	364	Hanffen	560	Aulacken	232	Lindenfließ	126
Ublick	256	Kampen	229	Baitenberg	244	Lisken	318
Valenzinnen	121	Klein Jauer	151	Bartossen	321	Lissau (Ostpr.)	324
Wächtershausen	34	Kleinkrösten	180	Berdorf	244	Loien	90
Wagenau	140	Klein Lenkuk	187	Berndhöfen	254	Lübeckfelde	378
Waldorf	137	Klein Notisten	255	Binien	62	Lyck, Stadt	15 512
Waldenfried	136	Klein Stürlack	653	Birkenwalde	223	Maihof (Ostpr.)	32
Waldersee	175	Kleinwarnau	262	Blumental	132	Malkienen	92
Warnold	371	Königsfließ	386	Bobern	183	Martinshöhe	305
Wartendorf	710	Königshöhe	479	Borken	353	Maschen (Ostpr.) . . .	221
Weissuhnen	400	Kraukeln	528	Borschimmen	717	Millau	598
Wiertel	260	Kronau	245	Bunhausen	263	Milucken	155
Wiesenheim	166	Langenwiese	255	Deumenrode	205	Milussen	236
Wildfrieden	74	Lauken (Kreis Lötzen)	423	Dippelsee	797	Monken	152
Wilkenhof	218	Lindenheim	340	Dornal	113	Montzen	103
Woinen	158	Lindenwiese	295	Dorschen	194	Morgengrund	135
Woiten	100	Lötzen, Stadt	11 847	Dreimühlen	624	Mostolten	247
Wolfsheide	549	Lorenzhall	237	Ebenfelde	531	Mulden	267
Worgullen	61	Martinshagen	472	Ehrenwalde	234	Neuendorf	1 014
Zollerndorf	442	Mertenau	122	Eichensee	377	Neumalken	439
		Mertenheim	341	Finsterwalde	143	Nußberg	599
		Milken	871	Fließdorf	795	Petersgrund (Ostpr.) .	324
Gemeindefreie Grundstücke (Gutsbezirke)		Münchenfelde	92	Frauenfließ	142	Petzkau	204
		Neuforst	119	Gailau	104	Plötzendorf	146
		Neuhoff	659	Georgsfelde	90	Prostken	2 392
		Perkunen	239	Giersfelde	129	Ramecksfelde	149
Arys, Truppenplatz ..	—	Preußenburg	213	Giesen	71	Regeln	387
Drigelsdorf, Anteil Kr. Johannisburg,	—	Rainfeld	29	Gingen	186	Reichenwalde (Ostpr.)	123
Forst	—	Rauschenwalde	448			Reiffenrode	296
		Reichensee	571			Renkussen	114

Systematisches Verzeichnis der Gemeinden

Kleinere Verwaltungsbezirke Gemeinden	Wohn- bevölkerung am 16. Juni 1933	Kleinere Verwaltungsbezirke Gemeinden	Wohn- bevölkerung am 16. Juni 1933	Kleinere Verwaltungsbezirke Gemeinden	Wohn- bevölkerung am 16. Juni 1933	Kleinere Verwaltungsbezirke Gemeinden	Wohn- bevölkerung am 16. Juni 1933
Reuschendorf	205	Billau	96	Saberau	331	Eschenwalde	256
Rogallen	286	Braynicken	196	Sablau	161	Farienen	921
Rosenheide	481	Breitenfelde	221	Safronken	169	Finsterdamerau	219
Rostken, Ksp. Klaussen	270	Burdungen	674	Sagsau	217	Flammberg	714
Rotbach	249	Buschwalde	180	Salleschen	157	Freudengrund	190
Rumeyken	82	Dietrichsdorf	504	Santop	94	Friedrichsfelde	125
Rundfließ	493	Eichenau	243	Scharnau	797	Friedrichshagen	
Sareiken	177	Frankenau	305	Schiemanen	115	(Ostpr.)	76
Sarken	141	Freidorf	150	Schuttischen	498	Friedrichshof	1 786
Scharfenrade	264	Froben	281	Schuttischenofen	223	Friedrichsthal	133
Schelasken	134	Gardienen	464	Schwarzenofen	185	Fröhlichshof	356
Schnippen	191	Gartenau	366	Seehag	666	Fröhlichswalde	78
Schönhorst (Ostpr.)	409	Gedwangen	1 207	Siemenau	224	Fürstenwalde	531
Schwarzberge	123	Gimmendorf	396	Skottau	455	Geislingen	244
Seebrücken	279	Gittau	153	Skudayen	122	Gellen (Ostpr.)	494
Seedorf	199	Gorau	101	Steinau	121	Georgensguth	220
Seefrieden	222	Gregersdorf	261	Steintal	217	Gilgenau	259
Seeheim	32	Grenzdamn	170	Struben	456	Glauch	209
Seliggen	326	Grenzhof	51	Talhöfen	419	Grammen	904
Selmenthöhe	138	Großbeppingen	154	Taubendorf	200	Großalbrechtsort	426
Sentken	523	Großkarlshof	165	Thalheim	292	Groß Blumenau	354
Sieden	240	Großkosel	391	Thurau	194	Groß Borken	461
Siegersfeld	168	Großmuckenhausen	156	Ulleschen	494	Groß Dankheim	618
Skomanten	325	Groß Sakrau	256	Waiselhöhe	451	Großheidenau	164
Soffen	348	Groß Schläfken	346	Waldbeek	112	Groß Jerutten	543
Soltmahnen	112	Großseedorf	206	Wallendorf	399	Groß Leschienen	378
Sonnau	401	Großwalde	416	Waltershausen	208	Groß Schiemanen	1 171
Sorden	115	Grünfließ	788	Warehallen	184	Groß Schöndamerau	746
Sprindenau	168	Gutfeld	264	Wasienen	175	Grünflur	60
Stahnken	166	Hardichhausen	259	Wetzhausen (Ostpr.)	379	Grünlanden	336
Statzen	274	Hartigswalde	218	Wiesenfeld	287	Grünwalde	676
Steinberg	739	Herzogsau	126	Windau	317	Haasenberga	376
Steinkendorf	262	Hornheim	255	Winrichsrode	86	Hamerudau	342
Stettenbach	175	Ittau	356	Winsken	345	Heideberg	63
Stradaunen	773	Jägersdorf	315			Hellengrund	198
Talken	26	Kaltenborn	228	Gemeindefreie		Hirschthal	48
Talussen	165	Kandien	413	Grundstücke		Höhenwerder	333
Thomken	127	Kaunen	222	(Gutsbezirke)		Hügelwalde	536
Ulrichsfelde (Ostpr.)	163	Kleineppingen	67			Jakobswalde	44
Vierbrücken	301	Kleinkosel (Ostpr.)	562	Hartigswalde, Anteil		Jeromin	65
Wachteldorf	99	Klein Sakrau	210	Kr. Neidenburg,		Kahlfelde	25
Waiblingen (Ostpr.)	106	Klein Schläfken	404	Forst	—	Kallenau	421
Walden	799	Kleinseedorf	45	Ramueker Heide, An-		Kannwiesen	227
Waldwerder	521	Knipode	277	teil Kr. Neidenburg,		Kaspersguth	110
Waltershöhe	293	Krokau	308	Forst	—	Klein Dankheim	268
Weißhagen	76	Lahna	280	Reußwalde, Anteil		Kleinheidenau	145
Wellheim	107	Layß	243	Kr. Neidenburg,		Klein Jerutten	718
Wiesengrund (Ostpr.)	149	Lippau	179	Forst	—	Klein Leschienen	134
Willenheim	143	Logdau	129			Kleinruten	106
Wittenwalde	399	Lykusen	181			Klein Schiemanen	427
Wittingen (Ostpr.)	280	Magdalenz	136			Kobbelhals	130
Zappeln	66	Malga	502	33. Landkreis		Kobulten	744
Zeysen	396	Malgaofen	215	Ortelsburg	72 920	Konraden	139
Zielhausen	112	Malshöfen	442	Alt Keykuth	334	Kornau (Ostpr.)	621
Zinschen	38	Michelsau	122	Altkirchen (Ostpr.)	1 767	Krummfuß	170
		Moddelkau	216	Alt Kiwitten	182	Kukukswalde	314
Gemeindefreie		Muschaken	575	Alt Werder	76	Kutzburg	479
Grundstücke		Narthen	290	Anhaltsberg	125	Langenwalde	445
(Gutsbezirke)		Neidenburg, Stadt	8 396	Auerswalde (Ostpr.)	69	Lehlesken	422
Drigelsdorf, Anteil		Neuhof	458	Babanten	92	Lehmanen	244
Kr. Lyck, Forst	—	Niedenau	255	Bärenbruch	216	Leinau	483
		Omulehofen	422	Borkenheide	97	Lichtenstein (Ostpr.)	91
32. Landkreis		Orlau	476	Bottau	486	Liebenberg	1 030
Neidenburg	39 942	Oschekau	251	Damerau	151	Lilienfelde	243
Allendorf	231	Palicken	76	Deutschheide	371	Lindengrund	219
Alt Petersdorf	110	Pilgramsdorf	463	Deutschwalde (Ostpr.)	140	Lindenort	1 197
Balden	214	Radomin	170	Dimmern	213	Luckau (Ostpr.)	357
Bartkenguth	338	Rettkau (Ostpr.)	177	Ebendorf (Ostpr.)	880	Maldanen	190
Bartzdorf (Ostpr.)	377	Reuschwerder	232	Eckwald	191	Malschöwen	297
		Roggen	580	Eichthal	47	Markshöfen	308
		Roggenhausen	80	Erben	587	Materschobensee	242

1 Provinz Ostpreußen

33—35

Systematisches Verzeichnis der Gemeinden

Kleinere Verwaltungsbezirke Gemeinden	Wohn- bevölkerung am 16. Juni 1933	Kleinere Verwaltungsbezirke Gemeinden	Wohn- bevölkerung am 16. Juni 1933	Kleinere Verwaltungsbezirke Gemeinden	Wohn- bevölkerung am 16. Juni 1933	Kleinere Verwaltungsbezirke Gemeinden	Wohn- bevölkerung am 16. Juni 1933
Mensguth, Dorf.....	1 377	Willenberg, Stadt ...	2 506	Hirschberg	879	Röschken	596
Mensguth, Vorwerk ..	218	Worfengrund	145	Hohenstein i. Ostpr., Stadt	3 630	Rothwasser	49
Michelsdorf	231	Gemeindefreie Grundstücke (Gutsbezirke)		Ilgenhöh	411	Ruhwalde	229
Milucken	113	Johannisburger Heide, Anteil Kr. Ortels- burg, Forst	—	Johannisberg	70	Sabangen	124
Mingfen	774	Ramucker Heide, An- teil Kr. Ortelsburg, Forst	—	Jonasdorf	64	Sallewen	222
Moithienen	373	Reußwalde, Anteil Kr. Ortelsburg, Forst	—	Jugendfelde	124	Sallmeien	48
Montwitz	556	Willenberg, Forst	—	Jungingen (Ostpr.)...	96	Sassendorf (Ostpr.)...	285
Nareythen	233	34. Landkreis		Kämmersdorf	167	Schildeck	510
Neuenwalde (Ostpr.) .	106	Osterode i. Ostpr.	77 104	Kernsdorf	359	Schmückwalde	653
Neußfließ	332	Adamsgut	51	Ketzwalde	476	Schönhausen	87
Neu Keykuth	385	Altfinken	259	Klein Gehlfeld	93	Schwedrich	163
Neu Kiwitten	98	Altstadt	252	Klein Lehwalde	205	Schwenteinen	58
Neuvölklingen (Ostpr.)	107	Arnau	495	Klein Maransen	141	Schwirgstein	111
Neu Werder	90	Baarwiese	228	Klein Reußen	96	Seebude	161
Neuwiesen	298	Bednarken	160	Kleintal	28	Seemen	548
Ohmswalde	109	Bergfriede	935	Klonau	267	Seewalde	406
Ortelsburg, Stadt	12 251	Bergling	208	Köllmisch Lichteinen .	329	Sellwen	36
Ostfließ	49	Bieberswalde	1 108	Königsgut	492	Sensujen	60
Parlösen	161	Bienau	375	Kompitten	60	Sensutten	79
Passenheim, Stadt ...	2 508	Biessellen	494	Kraplau	363	Seubersdorf	792
Paterschobensee	241	Bolleinen	268	Kunchengut	335	Seythen	243
Pfaffendorf	305	Brückendorf	467	Kurken	137	Sophienthal	221
Plohsen	271	Buchwalde	1 355	Langstein	68	Spogahnen	83
Preußenwalde	193	Bujaken	372	Lautens	293	Steffenswalde	416
Puppen	1 295	Dembenofen	141	Leip	651	Taberbrück	144
Radegrund	151	Döhlau	794	Lichteinen	196	Tafelbude	337
Rauschken	618	Döhlingen	578	Liebemühl, Stadt	2 300	Tannenberg	716
Rehbruch	158	Domkau	303	Lindenau	251	Taulensee	447
Rheinswein	295	Dröbnitz	320	Lindenwalde	269	Tharden	227
Rodefild	234	Dungen	194	Locken	745	Theuernitz	649
Röblau	148	Eichdamm (Ostpr.)...	52	Lubainen	340	Thierberg	619
Rogenau	300	Elgenau	717	Ludwigsdorf	369	Thomareinen	260
Rohmanen	609	Falkenstein	183	Luttken	52	Thomascheinen	208
Rohrdorf	225	Paulen	228	Luzeinen	32	Thymau	214
Rudau	474	Frödau	356	Magergut	53	Thyrau	949
Rummau Ost	596	Frögenau	703	Makrauten	112	Tolleinen	75
Rummau West	416	Gallinden	365	Manchengut	272	Treuwalde	95
Ruttkau	343	Ganshorn b. Gilgenburg	294	Marienfelde	575	Turauken	238
Saadau	314	Geierswalde	962	Marwalde	690	Waplitz	547
Samplatten	690	Georgenthal	27	Meitzen	104	Warglitten	78
Scheufelsdorf	383	Gilgenau	421	Mertinsdorf	275	Warneinen	71
Schobendorf	181	Gilgenburg, Stadt ...	1 578	Mispelsee	369	Warweiden	223
Schobensee	33	Glanden	210	Mittelgut	141	Waschette	48
Schönhöhe (Ostpr.) ..	165	Görlitz	192	Mörken	588	Wilken	152
Schrötersau	47	Grasnitz	395	Moldsen	302	Wilmsdorf	88
Schützendorf	608	Grieben	495	Moschnitz	249	Wittigwalde	109
Schützengrund	227	Gröben	475	Mühlen	542	Wittmannsdorf	362
Schwirgstein	271	Groß Altenhagen	571	Nadrau	240	Witulten	112
Seedanzig	349	Groß Kirsteinsdorf ..	411	Neudorf	147	Wönicken	156
Seenwalde	949	Groß Lauben	63	Neuhain	228	Worleinen	270
Stauchwitz	261	Groß Lehwalde	590	Osterode i. Ostpr., Stadt	17 977	Gemeindefreie Grundstücke (Gutsbezirke)	
Theerwisch	622	Groß Maransen	119	Osterschau	372	Hartigswalde, Ant. Kr. Osterode i. Ostpr., Forst	—
Theerwischwalde	222	Groß Nappern	294	Osterwein	395	Taberbrücker Heide, Forst	—
Treudorf	266	Groß Werder	36	Osterwitt	295		
Ulrichssee	302	Grünfelde	244	Parwolken	151	35. Landkreis Röbel ..	50 316
Wacholderau	290	Gusenofen	301	Paulsgut	488	(Sitz: Bischofsburg)	
Wagenfeld	91	Haasenberg	258	Persing	159	Adlig Wolken	76
Waldburg	307	Heeslicht	271	Persing	159	Atkamp	160
Waldpuseh	224	Heinrichsdorf	108	Peterswalde	755	Bansen	247
Waldrode	115	Hinzbruch	67	Platteinen	253	Begnitten	61
Wallen	366			Plichten	220	Bergenthal	267
Waplitz	262			Poburzen	46	Bischdorf	359
Wappendorf	520			Podleiken	154		
Wehrberg	114			Pötzdorf	390		
Weißengrund	245			Pulfnick	538		
Wiesendorf	188			Ramten	180		
Wildenau (Ostpr.) ..	442			Rapatten	256		
Wildheide (Ostpr.) ..	180			Rauden	139		
Wilhelmshof	706			Rauschken	662		
Wilhelmsthal	465			Reichenau	346		
				Rhein	136		

Systematisches Verzeichnis der Gemeinden

Kleinere Verwaltungsbezirke Gemeinden	Wohn- bevölkerung am 16. Juni 1933	Kleinere Verwaltungsbezirke Gemeinden	Wohn- bevölkerung am 16. Juni 1933	Kleinere Verwaltungsbezirke Gemeinden	Wohn- bevölkerung am 16. Juni 1933	Kleinere Verwaltungsbezirke Gemeinden	Wohn- bevölkerung am 16. Juni 1933
Bischofsburg, Stadt ..	6 571	Waldensee.....	275	Langendorf.....	568	Regierungsbezirk Westpreußen	
Bischofstein, Stadt...	3 265	Walkeim.....	309	Lasken.....	67	37. Stadtkreis Elbing .	72 409
Bredinken.....	1 037	Wangst.....	183	Lindendorf.....	538	38. Landkreis Elbing .	26 202
Buchenberg.....	59	Wengoyen.....	607	Lißhunen.....	22	Aschbuden.....	252
Bürgerdorf.....	364	Willims.....	440	Lockwinnen.....	373	Bartkamm.....	117
Damerau.....	194	Wonneberg.....	359	Lucknainen.....	126	Baumgart.....	509
Elsau.....	253	Zehnhuben.....	59	Macharren.....	398	Behrendshagen.....	386
Fleming.....	613	36. Landkreis Sensburg 53 931		Maradtken.....	397	Birkau.....	64
Frankenau.....	950	Allmoyen.....	337	Mertinsdorf.....	921	Böhmischgut.....	131
Freundenberg.....	938	Altensiedel.....	368	Muntau.....	253	Bollwerk.....	384
Fürstenau.....	232	Alt Gehland.....	168	Neberg.....	206	Cadinen.....	444
Gerthen.....	217	Althöfen.....	175	Neu Gehland.....	173	Conradswalde.....	295
Glockstein.....	526	Altkeibunken.....	556	Neu Rudowken.....	147	Dambitzen.....	391
Groß Bößau.....	560	Alt Rudowken.....	236	Niedersee.....	731	Damerau.....	374
Groß Köllen.....	797	Aweyden.....	745	Nikolaiken, Stadt.....	2 668	Dörbeck.....	623
Groß Mönisdorf.....	355	Babenten.....	359	Peitschendorf.....	1 489	Drewshof.....	216
Großwolken.....	156	Balz (Ostpr.).....	106	Pfaffendorf.....	259	Dünhöfen.....	170
Heinrichsdorf.....	318	Biebern (Ostpr.).....	229	Polommen.....	79	Ellerwald I. Trift... ..	215
Kabienen.....	780	Borkenau.....	195	Prausken.....	546	Ellerwald II. Trift... ..	200
Kekitten.....	202	Brödieneu.....	520	Preußenort.....	200	Ellerwald III. Trift... ..	385
Klackendorf.....	608	Bruchwalde.....	304	Preußental.....	241	Ellerwald IV. Trift... ..	228
Klawisdorf.....	842	Buchenhagen.....	250	Proberg.....	335	Ellerwald V. Trift... ..	245
Klein Bößau.....	140	Bussen.....	525	Pruhöfen.....	609	Fischerskampe.....	284
Kleisack.....	172	Charlotten.....	54	Pustnick.....	289	Groß Röbern.....	315
Komienen.....	393	Dietrichswalde.....	249	Rechenberg (Ostpr.)..	636	Groß Steinort.....	598
Krämersdorf.....	335	Dommelhof.....	61	Rehfelde.....	267	Groß Wickerau.....	206
Krausen.....	536	Eckertsdorf.....	593	Reuschendorf.....	370	Grunau Höhe.....	555
Krausenstein.....	31	Eichelswalde.....	127	Ribben.....	499	Haselau.....	207
Krokau.....	582	Eichhöhe.....	324	Rosoggen.....	328	Hoppenau.....	148
Labuch.....	304	Eichmedien.....	644	Rotenfelde.....	172	Hütte.....	235
Landau.....	257	Eisenack.....	243	Rudwangen.....	375	Kämmersdorf.....	265
Lautern.....	784	Erlenau.....	605	Salpia.....	365	Kahlberg-Liep.....	802
Legienen.....	619	Fasten.....	259	Salpkeim.....	466	Kerbshorst.....	190
Lekitten.....	252	Fedorwalde-Peterhain..	345	Schaden.....	278	Klakendorf.....	46
Linglack.....	218	Gansen.....	318	Schloßbchen.....	111	Klein Wickerau.....	149
Lokau.....	573	Ganthen.....	417	Schmidtsdorf.....	751	Königshagen.....	162
Loßainen.....	360	Giesenau.....	481	Schniedau.....	81	Kraffohlsdorf.....	606
Modlaine.....	185	Glashütte.....	252	Schnittken.....	268	Lärchwalde.....	286
Molditten.....	258	Glognau.....	101	Schönfeld.....	425	Lenzen.....	920
Nassen.....	155	Gollingen.....	199	Seehesten.....	477	Maibaum.....	551
Neudims.....	718	Grabenhof.....	573	Selbongen.....	607	Meistatein.....	159
Ottern.....	200	Groß Stamm.....	104	Sensburg, Stadt.....	8 757	Möksenberg.....	94
Paudling.....	100	Groß Steinfelde.....	224	Siebenhöfen (Ostpr.)..	133	Moosbruch.....	177
Plausen.....	569	Grünbruch.....	193	Sixdroi.....	101	Narmeln.....	278
Plößen.....	320	Grunau.....	308	Sonntag.....	593	Neuendorf Höhe.....	208
Polkeim.....	244	Gurkeln.....	257	Sorquitten.....	427	Neuendorf- Kämmereidorf.....	84
Porwangen.....	180	Guttenwalde.....	260	Spiring.....	117	Neuhof.....	219
Prossitten.....	615	Heinrichsdorf.....	227	Stangenwalde.....	411	Neukirch Höhe.....	591
Raschung.....	557	Hermannsruh.....	32	Steinhof.....	311	Neukrug.....	110
Ridbach.....	623	Hirschen.....	382	Surmau.....	448	Nogathau.....	189
Robaben.....	678	Hohensee.....	534	Talhausen.....	155	Oberkerbswalde.....	368
Rochlack.....	354	Hoverbeck.....	576	Talten.....	532	Plohnen.....	188
Rößel, Stadt.....	4 766	Immenhagen.....	98	Tiefendorf.....	89	Pomehrendorf.....	371
Rosenschön.....	127	Isnothen.....	129	Ukta.....	1 280	Preußisch Mark.....	245
Rothfließ.....	974	Jägerswalde.....	225	Wachau.....	208	Pröbbernau.....	330
Samlack.....	322	Jakobsdorf.....	498	Wahrendorf.....	410	Rückenau.....	192
Santoppen.....	564	Julienhöfen.....	805	Warpuhnen.....	573	Schlammsack.....	59
Sauerbaum.....	696	Kaddig.....	83	Weißenburg.....	750	Schönwalde.....	206
Scharnigk.....	267	Karwen.....	469	Wigrinnen.....	453	Schwarzdamm.....	78
Schellen.....	384	Kersten.....	370	Zollernhöhe.....	407	Serpin.....	175
Schönborn.....	335	Kleinort.....	66	Gemeindefreie Grundstücke (Gutsbezirke)			
Schöndorf.....	273	Klein Stamm.....	55	Johannisburger Heide, Anteil Kr. Sensburg,		Stoboi.....	583
Schöneberg.....	481	Koslau.....	484	Forst.....		Streckfuß.....	324
Seeburg, Stadt.....	3 069	Kranzhausen.....	45	Spirding-See, Anteil Kr. Sensburg.....		Succase.....	677
Soweiden.....	388	Krummendorf.....	484			Terranova.....	851
Sternsee.....	857	Krutinnen.....	415			Tolkemit, Stadt.....	3 532
Stockhausen.....	499	Krutinnerofen.....	227			Trunz.....	751
Sturmhübel.....	504	Langanken.....	247			Unterkerbwalde.....	328
Teistimmen.....	321	Langenbrück.....	301			Vöglers.....	174
Tollnigk.....	287						
Tornienen.....	225						
Voigtsdorf.....	426						

1 Provinz Ostpreußen

38—42

Systematisches Verzeichnis der Gemeinden

Kleinere Verwaltungsbezirke Gemeinden	Wohn- bevölkerung am 16. Juni 1933	Kleinere Verwaltungsbezirke Gemeinden	Wohn- bevölkerung am 16. Juni 1933	Kleinere Verwaltungsbezirke Gemeinden	Wohn- bevölkerung am 16. Juni 1933	Kleinere Verwaltungsbezirke Gemeinden	Wohn- bevölkerung am 16. Juni 1933
Wöklitz	344	Groß Krebs	1 009	Groß Falkenau	270	42. Landkreis Stuhm ..	38 301
Wolfsdorf Höhe	279	Groß Nebrau	335	Groß Herzogswalde ..	521	Altendorf	39
Zeyerniederkampen ...	237	Groß Weide	395	Groß Jauth	531	Altmark	1 212
Gemeindefreie Grundstücke (Gutsbezirke)		Klein Grabau	524	Groß Nipkau	345	Ankemitt.	412
Fichthorst	1 647	Klein Krebs	275	Groß Peterwitz	1 155	Baalau	135
Frisches Haß, Anteil Kr. Elbing	—	Klein Nebrau	206	Groß Plauth	386	Baumgarth	973
Kahlberg, Forst	—	Klösterchen	433	Groß Rohdau	588	Blonaken	132
39. Landkreis Marien- burg (Westpr.) ...	36 805	Klötzen	917	Groß Schönforst	384	Bönhof	699
Altfelde	960	Kunkenau	399	Groß Sehren	478	Braunswalde	999
Alt Rosengart	198	Kurzebrack	533	Groß Stärkenau	228	Bruch	303
Augustwalde	402	Lamprechtsdorf	320	Guhringen	1 089	Budisch	170
Baalau	119	Littschen	657	Gulbien	477	Christburg, Stadt ...	3 366
Eschenhorst	181	Mahren	513	Hansdorf	343	Deutsch Damerau ...	510
Fischau	486	Mareese	964	Harnau	441	Diétrichsdorf (Westpr.)	634
Grunau	546	Marienwerder, Stadt ..	18 950	Heinfriede	89	Georgensdorf	315
Hohenwalde	534	Mergental	272	Heinrichau	1 131	Groß Brodsende	245
Jonasdorf	155	Mewischfelde	281	Hochfelde (Westpr.) ..	78	Großwaplitz	541
Kampenau	409	Neuhöfen	318	Jacobsdorf	401	Grünhagen	224
Katznase	534	Niederzehren	1 041	Jakobau	258	Güldenfelde	147
Klettendorf	126	Oberfeld	257	Kalitten	304	Heinrode	332
Königsdorf	464	Ottlau	560	Karrasch	202	Hohendorf	357
Kronsnest	263	Ottotschen	284	Klein Albrechttau	660	Honigfelde	760
Lindenwald	365	Pankendorf	403	Klein Radem	230	Iggeln	87
Marienburg (Westpr.), Stadt	25 121	Paradies	123	Klein Schönforst	102	Jordansdorf	208
Markushof	650	Rachelshof	398	Klein Sehren	128	Kalsen	263
Notzendorf	288	Reussenau	167	Klein Tromnau	901	Kalwe	424
Parwark	63	Rosainen	417	Konradswalde	511	Kammerau (Westpr.)	34
Preußisch Königsdorf ..	285	Rospitz	522	Langenau	743	Kiesling	330
Preußisch Rosengart ..	376	Rundewiese	559	Languth	106	Klein Brodsende	89
Pruppendorf	147	Schadewinkel	115	Laskowitz	646	Konradswalde	560
Reichfelde	300	Schinkenberg	483	Limbsee	343	Laabe	174
Reichhorst	123	Schulwiese	102	Ludwigsdorf i. Westpr.	502	Laase	106
Rosenort	76	Sedlinen	737	Luisenseegen	27	Lichtfelde	745
Schlablau	200	Seubersdorf	430	Melchertswalde	131	Losendorf	243
Schönwiese	254	Stangendorf	372	Montig	474	Mahlau	91
Schwansdorf	291	Tiefenau	777	Mosgau	260	Menthen	307
Sommerau (Nogat) ...	665	Treugenkohl	350	Neudorf	465	Mirahnen	267
Sorgenort	312	Unterberg	225	Neuguth	228	Montauerweide	349
Stalle	275	Unterwalde	432	Peterkau	417	Morainen	435
Thiensdorf	183	Wandau	566	Rahmenberg	264	Neudorf	763
Thiergart	643	Weichselburg	290	Raudnitz	506	Neuhöferfelde	282
Thiergartfelde	232	Weißkrug	494	Riesenburg, Stadt ...	6 116	Neumark	774
Thörichthof	194	Weißhof	170	Riesenkirch	935	Neunhuben	81
Wengeln	151	Zandersfelde	291	Riesenwalde	363	Niklaskirchen	1 273
Wengelwalde	234	Ziegellack	297	Rosenau	345	Pestlin	747
40. Landkreis Marienwerder	43 544	41. Landkreis Rosen- berg i. Westpr. ...	60 079	Rosenberg i. Westpr., Kreisstadt	3 882	Peterswalde	371
Bauthen	791	Bischofswerder, Stadt ..	1 792	Rothwasser	152	Pirknitz	176
Brakau	612	Bornitz	358	Schakenbruch	105	Polixen	186
Daubel	245	Buchfelde	358	Schalkendorf	230	Portschweiten	421
Dietmarsdorf	458	Charlottenwerder	242	Scheipnitz	406	Posilge	936
Ellerwalde	616	Dakau	384	Schönberg	921	Preußisch Damerau ..	165
Garnsee, Stadt	2 062	Daulen	208	Schönerswalde	130	Ramten	192
Gilwe	385	Deutsch Eylau, Stadt ..	12 836	Schorsteinmühle	156	Réhhof	2 443
Groß Grabau	212	Drulitten	150	Sommerau	853	Rudnerweide	178
		Faulen	245	Sonnenberg i. Westpr.	279	Sadlacken	253
		Finckenstein	1 886	Stangenwalde	475	Schönwiese	309
		Freiwalde	259	Steenkendorf	151	Schroop	698
		Freudenthal	568	Stein	368	Stangenberg	298
		Freystadt i. Westpr., Stadt	3 075	Stradem	416	Stuhm, Stadt	6 147
		Frödenau	482	Susannenthal	111	Teschendorf	416
		Goldau	565	Tillwalde	508	Tiefensee	342
		Gramten	496	Wachsmuth	552	Tragheimerweide	367
		Groß Babenz	317	Winkelsdorf	325	Trankwitz	693
		Groß Bellschwitz	517			Troop	387
				Gemeindefreie Grundstücke (Gutsbezirke)		Usnitz	763
				Alt Eiche, Forst	—	Wadkeim	660
				Finckenstein, Forst ...	—	Wargels	246
						Weißenberg	517

Kleinere Verwaltungsbezirke Gemeinden	Wohn- bevölkerung am 16. Juni 1933	Kleinere Verwaltungsbezirke Gemeinden	Wohn- bevölkerung am 16. Juni 1933	Kleinere Verwaltungsbezirke Gemeinden	Wohn- bevölkerung am 16. Juni 1933	Kleinere Verwaltungsbezirke Gemeinden	Wohn- bevölkerung am 16. Juni 1933
--	---	--	---	--	---	--	---

2. Stadt Berlin

Stadt Berlin¹⁾	4 242 501	4. Prenzlauer Berg ..	314 392	9. Wilmersdorf	200 232	15. Treptow	104 510
Verwaltungsbezirke:		5. Horst Wessel Stadt	369 560	10. Zehlendorf	61 417	16. Köpenick	111 636
1. Mitte	262 907	6. Kreuzberg	337 292	11. Schöneberg	278 856	17. Lichtenberg	173 724
2. Tiergarten	223 429	7. Charlottenburg ...	309 827	12. Steglitz	199 539	18. Weißensee	81 098
3. Wedding	343 193	8. Spandau	147 419	13. Tempelhof	114 760	19. Pankow	142 962
				14. Neukölln	311 754	20. Reinickendorf ...	153 994

¹⁾ Führt als Gemeinde die Bezeichnung »Reichshauptstadt«.

3. Provinz Brandenburg

Regierungsbezirk Potsdam							
1. Landkreis Angermünde	65 173	Neuehütte	156	Behrensdorf	145	Limsdorf	168
Altenhof	441	Neuendorf	181	Bindow	360	Lindenberg	534
Alt Hüttendorf	622	Neugrimnitz	164	Birkholz b. Beeskow ..	178	Märkisch Buchholz, Stadt	1 060
Alt Künkendorf	340	Neuhaus	152	Birkholz b. Märkisch Buchholz	223	Märkisch Rietz	398
Angermünde, Stadt ..	9 022	Neu Künkendorf	454	Blossin	186	Markgrafpieske	1 037
Berkholz	325	Neu Meichow	241	Bornow	209	Merz	215
Bertikow	296	Niederfinow	1 585	Braunsdorf	278	Möllendorf	85
Biesenbrow	586	Niederlandin	323	Briescht	231	Münchehofe	371
Blankenburg	529	Oderberg i./Mark, Stadt	3 237	Buckow	511	Neubrück	575
Blumenhagen	268	Parlow	165	Bugk	199	Neuendorf b. Beeskow	162
Bölkendorf	249	Parstein	423	Dahmsdorf	152	Neuendorf b. Märkisch	
Briest	451	Passow	582	Dannenreich	215	Buchholz	329
Britz	2 012	Pinnow	453	Diensdorf	265	Neu Golm	268
Brodowin	562	Polßen	287	Dolgenbrodt	182	Neu Lübbenau (Spree- wald)	553
Bruchhagen	355	Sandkrug	378	Drahendorf	114	Neu Zittau	1 709
Chorin	706	Schmargendorf	494	Falkenberg	182	Nieder Lehme	2 000
Criewen	468	Schmiedeberg	278	Friedersdorf	1 441	Ögeln	148
Crussow	496	Schöneberg	253	Friedrichshof	209	Petersdorf	495
Dobberzin	333	Schönermark	442	Giesensdorf	303	Pfaffendorf	495
Felchow	386	Schwedt a./O., Stadt .	9 176	Glienicke	824	Philadelphia	228
Flemsdorf	333	Seehausen	422	Görsdorf b. Beeskow ..	288	Prieros	496
Frauenhagen	498	Senftenhütte	397	Görsdorf b. Storkow ..	257	Radinkendorf	176
Fredersdorf	279	Serwest	436	Görzig	390	Radlow	122
Friedrichswalde	1 112	Steinhöfel	342	Gosen	958	Ragow	295
Gatow	344	Stendell	460	Groß Eichholz	235	Ranzig	225
Gellmersdorf	335	Stolpe a./Oder	512	Groß Rietz	561	Rauen	1 703
Glambeck	115	Stolzenhagen	417	Groß Schauen	135	Rauensche Ziegelei ...	272
Görlsdorf	163	Stützkow	220	Groß Wasserburg (Spreewald)	263	Reichenwalde	743
Golm	345	Vierraden, Stadt	1 298	Hartmannsdorf	741	Rieplos	230
Golzow	831	Warnitz	203	Hermesdorf	244	Saarow, Bad	1 682
Gramzow	1 841	Wedelsberg	104	Herzberg	770	Sauen	198
Greiffenberg (Uckermark), Stadt	1 185	Welsow	207	Hohenbrück	325	Schneeberg	311
Groß Zietzen	561	Wendemark	327	Kablow	941	Schwenow	86
Grünow	287	Werbellin	303	Kehrigk	192	Schwerin	91
Günterberg	503	Wilmersdorf	288	Ketschendorf	6 003	Selchow	373
Heinersdorf	583	Wolletz	181	Klein Eichholz	82	Spreehagen	1 336
Herzsprung	338	Zichow	386	Klein Schauen	176	Storkow, Stadt	4 065
Hohenfelde	189	Zützen	160	Köthen (Kreis Beeskow- Storkow)	125	Streganz	214
Hohengüstow	320			Kohlisdorf	163	Stremmen	253
Hohenlandin	322	Gemeindefreie Grundstücke (Gutsbezirke)		Kolberg (Kreis Beeskow-Storkow) ..	115	Tauche	376
Hohensaaten	1 010	Chorin, Forst	—	Kolpin	350	Werder	136
Joachimsthal, Stadt ..	3 145	Grumsin, Forst	—	Kossenblatt	573	Wernsdorf	1 175
Kerkow	370	Maienpfehl, Forst ..	—	Krausnick	680	Wilmersdorf	213
Klein Zietzen	368	Schorfheide, Ant. Kr.	—	Krügersdorf	136	Wochowsee	59
Liepe	1 238	Angermünde, Forst	—	Kummerow (Kreis Beeskow-Storkow) ..	104	Wolzig	438
Lüdersdorf	541			Kummersdorf (Kreis Beeskow-Storkow) ..	318	Gemeindefreie Grundstücke (Gutsbezirke)	
Lützelow	641	2. Landkreis Beeskow-Storkow ..	56 905	Langewahl	866	Friedersdorf, Forst ...	—
Lunow	1 410	(Sitz: Beeskow)		Lehbin	147	Neubrück, Ant. Kr.	—
Meichow	410	Ahrensdorf	177	Leibsch (Spreewald) ..	296	Beeskow-Storkow, Forst	—
Melzow	584	Alt Golm	187	Leichhardt	678	Schwenow, Forst	—
Meyenburg	99	Alt Schadow	365				
Mürow	339	Alt Stahnsdorf	461				
		Beeskow, Stadt	6 098				

3 Provinz Brandenburg

3—7

Systematisches Verzeichnis der Gemeinden

Kleinere Verwaltungsbezirke Gemeinden	Wohn- bevölkerung am 16. Juni 1933	Kleinere Verwaltungsbezirke Gemeinden	Wohn- bevölkerung am 16. Juni 1933	Kleinere Verwaltungsbezirke Gemeinden	Wohn- bevölkerung am 16. Juni 1933	Kleinere Verwaltungsbezirke Gemeinden	Wohn- bevölkerung am 16. Juni 1933
3. Stadtkreis Branden- burg (Havel)	64 433	Luckenwalde, Stadt . .	25 763	Birkenwerder b. Berlin	4 993	Wandlitz	1 857
4. Stadtkreis Ebers- walde	32 617	Lynow	262	Birkholz	471	Wensickendorf	942
5. Landkreis Jüterbog- Luckenwalde	77 840	Märtensmühle	209	Blumberg	1 500	Werder	411
Ahrensdorf	152	Mahlsdorf	185	Börnicke	521	Woltersdorf	5 146
Bärwalde	121	Malterhausen	444	Borgsdorf	2 062	Zehlendorf	1 085
Bardenitz	550	Markendorf	393	Bruchmühle	895	Zepernick	7 048
Baruth, Stadt	2 010	Mehlsdorf	203	Dahlwitz-Hoppe- garten	2 665	Zerpenschleuse	1 814
Berkenbrück	205	Meinsdorf	279	Eggersdorf	2 233	Zinndorf	331
Blankensee	288	Merzdorf	307	Eiche	472	Zühlsdorf	823
Bochow	452	Mietgendorf	98	Eichhorst	498	Gemeindefreie Grundstücke (Gutsbezirke)	
Bollensdorf	179	Mückendorf	464	Erkner	7 152	Barnimer Heide, Ant. Kr. Niederbarnim, Forst	—
Borgisdorf	234	Nettgendorf	181	Fradersdorf b. Berlin . .	3 096	Oranienburger Heide, Forst	—
Buckow	217	Neuhof b. Baruth	269	Freienhagen	430	Rüdersdorfer Heide, Forst	—
Charlottenfelde	103	Neuhof b. Zinna	249	Friedrichsthal	1 612	Schorfheide, Ant. Kr. Niederbarnim, Forst . .	9
Dahme, Stadt	5 247	Neumarkt	985	Germendorf	1 064	7. Landkreis Ober- barnim	83 189
Dalichow	84	Niebandorf	226	Glienicke	3 713	(Sitz: Bad Freienwalde [Oder])	
Dennewitz	445	Nieder Görsdorf	678	Groß Schönebeck	2 007	Altfriedland	761
Dobbrück	380	Nieder Seefeld	193	Grünheide (Mark)	2 245	Altlewin	162
Dornswalde	234	Niendorf	138	Hammer	846	Altstädewitz	236
Dümde	242	Nonnendorf	183	Hennickendorf	2 190	Altranft	1 022
Frankenfelde	718	Paplitz	463	Herzfelde	3 610	Altrebbin	190
Frankenförde	267	Pechüle	377	Hönow	1 737	Altwiezen	365
Friedrichshof	155	Petkus	471	Hohen Neuendorf	6 832	Batzlow	376
Fröhden	266	Prensorf	144	Kagel	728	Beaugard	334
Gebersdorf	240	Radeland	288	Kienbaum	218	Bejersdorf	484
Glashütte	185	Reinsdorf	242	Klandorf	344	Biesenthal, Stadt	3 609
Glau	492	Riesdorf	168	Kleinschönebeck	5 016	Bliesdorf	884
Glienig	263	Rietdorf	234	Klosterfelde	2 155	Bollersdorf	229
Görsdorf	248	Rinow	129	Kreuzbruch	177	Brunow	229
Gottow	420	Rohrbeck	272	Krummensee	326	Buchholz	282
Gottsdorf	167	Rosenthal	386	Lanke	439	Danewitz	270
Gräfendorf	256	Ruhlsdorf	446	Lehnitz	801	Dannenberg (Mark)	523
Groß Ziescht	261	Scharfenbrück	206	Lichtenow	611	Eichwerder	440
Grüna	434	Schlenzer	327	Liebethal	398	Falkenberg (Mark)	2 466
Heinsdorf	236	Schöbendorf	219	Liebenwalde, Stadt	2 665	Finow, Stadt	7 896
Hennickendorf	393	Schönefeld	422	Lindenberg	1 462	Finowfurt	4 544
Herbersdorf	161	Schönhagen	346	Lobethal	397	Frankenfelde	162
Höfen	93	Schwebendorf	140	Löhme	301	Freienwalde (Oder), Bad, Stadt	10 924
Hohenahlsdorf	213	Sernow	171	Malz	631	Freudenberg	433
Hohengörsdorf	193	Stangenhagen	246	Marienwerder	1 493	Garzau	264
Hohenseefeld	426	Stülpe	672	Mehrow	310	Gersdorf	586
Holbeck	163	Wahlsdorf	305	Mönchwinkel	325	Gielsdorf	630
Ihlow	318	Waltersdorf	201	Mühlenbeck	2 614	Großbarnim	118
Illmersdorf	225	Weißén	130	Münchehofe	337	Grüntal (Mark)	501
Jänickendorf	729	Welsickendorf	307	Nassenheide	903	Grunow	325
Jüterbog, Stadt	9 835	Werbig	292	Neuenheide	8 384	Harnekop	235
Kaltenborn	145	Werder	174	Neuenhagen b. Berlin . . .	8 384	Haselberg	215
Karlsdorf b. Dahme	40	Wiepersdorf	207	Neuholland	421	Heckelberg	690
Kemnitz	112	Wildau	156	Oranienburg, Stadt	17 120	Heinrichsdorf	109
Kemnitz	244	Wölmsdorf	146	Oranienburg, Stadt	5 119	Hirschfelde	545
Klasdorf	339	Woltersdorf	1 093	Petershagen b. Berlin	474	Hohenfinow	864
Klausdorf	77	Zagelsdorf	114	Prennden	2 101	Hohenstein	354
Klein Ziescht	210	Zesch	97	Rehfelde	2 101	Ihlow	199
Kloster Zinna, Flecken . . .	1 372	Zülichendorf	251	Rüdersdorf (b. Berlin) . . .	2 101	Kerstenbruch	211
Körbitz	189	Gemeindefreie Grundstücke (Gutsbezirke)		Ruhlsdorf	660	Kleinbarnim	153
Kolzenburg	303	Baruth, Forst	2 939	Sachsenhausen	2 557	Klobbicke	314
Kossin	86	Jüterbog, Schießplatz	—	Schildow	1 905	Klosterdorf	439
Langenlipsdorf	464	Zinna, Forst	—	Schluff	198	Kunersdorf	243
Lichterfelde	138	6. Landkreis Nieder- barnim	180 941	Schmachtenhagen	1 104	Ladeburg	1 261
Liebätz	135	(Sitz: Berlin NW 40)		Schöneiche	2 143	Leuenberg	302
Liebsdorf	69	Ahrensfelde	1 297	Schönerlinde	1 124		
Liepe	94	Alt Landsberg, Stadt	4 344	Schönfließ	458		
Lieben	144	Basdorf	867	Schönow	2 929		
Lindow	186	Bergfelde	2 510	Schönwalde	1 558		
Löwendorf	503	Bernau b. Berlin, Stadt	12 072	Schwanebeck	1 712		
		Bernöwe	147	Seeberg	268		
				Seefeld	559		
				Sophienstadt	354		
				Spreeau	364		
				Stolpe	675		
				Stolzenhagen	781		
				Vogelsdorf	1 260		

Systematisches Verzeichnis der Gemeinden

Kleinere Verwaltungsbezirke Gemeinden	Wohnbevölkerung am 16. Juni 1933	Kleinere Verwaltungsbezirke Gemeinden	Wohnbevölkerung am 16. Juni 1933	Kleinere Verwaltungsbezirke Gemeinden	Wohnbevölkerung am 16. Juni 1933	Kleinere Verwaltungsbezirke Gemeinden	Wohnbevölkerung am 16. Juni 1933
Lichterfelde	1 634	Falkensee	15 915	Berlitt	262	Laaske	352
Lüdersdorf	641	Fehrbellin, Stadt	2 126	Beveringen	439	Langnow	179
Melchow	561	Flatow	699	Biesen	431	Liebenthal	275
Metzdorf	152	Geltow	1 450	Blandikow	512	Lindenberg	424
Neubarnim	636	Golm	851	Blesendorf	311	Lohm	343
Neugaul	102	Groß Glienicke	627	Blumenthal	440	Luhme	164
Neukietz b. Wriezen	96	Groß Zietzen	449	Boddin	210	Maulbeerwalde	354
Neulewin	748	Grube	228	Bölzke	139	Mechow	217
Neumädewitz	181	Grünefeld	562	Bork	100	Mertensdorf	323
Neutrebbin	1 813	Hakenberg	383	Breddin	937	Mesendorf	306
Pritzhagen	158	Hennigsdorf	10 149	Breitenfeld	76	Meyenburg, Stadt	2 234
Prötzel	803	Hertefeld	283	Brügge	219	Nettelbeck	304
Rathsdorf	303	Hohenbruch	472	Brüsenhagen	183	Netzeband	214
Reichenberg	285	Hoppenrade	273	Buchholz	303	Neu Krüssow	124
Reichenow	481	Kartzow	293	Buckow	203	Niemerlang	371
Ringenwalde	246	Karweese	318	Buddenhagen	175	Papenbruch	394
Rüdnitz	755	Ketzin, Stadt	3 475	Christdorf	301	Poprep	139
Ruhlsdorf	82	Kienberg	338	Dahlhausen	521	Preddöhl	386
Schönfeld	424	Knoblauch	414	Damelack	253	Pritzwalk, Stadt	8 738
Schönholz	149	Königshorst	515	Dannenwalde	630	Randow	65
Schulzendorf	416	Krampnitz	101	Demerthin	420	Raphshagen	304
Sietzing	280	Kremmen, Stadt	2 977	Döllen	435	Reckenthin	266
Sommerfelde	538	Leegebruch	350	Dossow	485	Redlin	233
Sonnenburg	102	Lentzke	643	Dranse	307	Rehfeld	353
Spechthausen	408	Linum	1 170	Drenkow	29	Repenste	47
Steinbeck	327	Markau	577	Drewen	313	Roddahn	180
Sternebeck	276	Markee	575	Eichenfelde	311	Rohlsdorf	305
Strausberg, Stadt	10 328	Marquardt	387	Falkenhagen	444	Rosenwinkel	285
Tempelfelde	533	Marwitz	1 468	Frehne	373	Rossow	288
Tiefensee	290	Nattwerder	61	Fretzdorf	435	Sadenbeck	491
Tornow	384	Nauen, Stadt	10 664	Freyenstein, Flecken	1 655	Sarnow	196
Trampe	545	Neu Vehlefanz	215	Gadow	423	Schmarsow	53
Tuchen	210	Paaren a./Wublitz	153	Gantikow	299	Schmolde	892
Weesow	345	Paaren im Glien	528	Ganz	335	Schönberg	104
Wegendorf	378	Paretz	406	Gerdshagen	262	Schönebeck	266
Werneuchen, Stadt	2 887	Pausin	616	Giesensdorf	341	Schönermark	291
Wesendahl	312	Perwenitz	493	Glienike	107	Schönhagen b. Guntow	294
Willmersdorf	354	Priort	245	Görike	315	Schönhagen	
Wölsickendorf	269	Rohrbeck	1 012	Goldbeck	215	b. Pritzwalk	294
Wollenberg	217	Sacrow	230	Grabow b. Blumenthal	398	Schrepkow	325
Wriezen, Stadt	7 748	Satzkorn	286	Grabow b. Frehne	222	Schweinrich	296
Wuschewier	413	Schönwalde	514	Granzow	222	Sechszehneichen	226
Gemeindefreie Grundstücke (Gutsbezirke)		Schwante	1 202	Groß Haßlow	134	Sewekow	242
Barnimer Heide, Ant. Kr. Oberbarnim, Forst	—	Seeburg	673	Groß Langerwisch	176	Silmersdorf	223
8. Landkreis Osthavelland	97 244	Sommerfeld	1 208	Groß Pankow	602	Sophiendorf	120
(Sitz: Nauen)		Staffelde	509	Groß Welle	205	Steffenhagen	244
Bärenklau	618	Tarmow	390	Groß Woltersdorf	190	Stepenitz	383
Beetz	866	Tietzow	445	Guntow	410	Stüdenitz	728
Betzin	252	Uetz	171	Halenbeck	298	Suckow	191
Börnicke	767	Vehlefanz	1 198	Heiligengrabe	843	Teetz	410
Bötzow	2 148	Velten, Stadt	7 974	Helle	205	Telschow	259
Bredow	926	Wansdorf	670	Herzsprung	319	Triglitz	301
Brieselang	2 766	Wernitz	350	Holzhausen	431	Tüchen	205
Brunne	487	Wustermark	876	Hoppenrade	508	Vehlin	241
Buchow-Karpzow	341	Zeestow	261	Jabel	270	Vehlow	494
Dallgow	2 004	Gemeindefreie Grundstücke (Gutsbezirke)		Jännersdorf	240	Vettin	213
Dechtow	411	Döberitz	958	Kehrberg	296	Vogtsbrügge	275
Deutschhof	570	9. Landkreis Ostprignitz	71 815	Kemnitz	317	Warnsdorf	142
Dyrotz	472	(Sitz: Kyritz)		Klein Haßlow	93	Weitendorf	204
Eichstädt	603	Alt Krüssow	138	Klein Pankow	132	Wernikow	320
Elstal	1 353	Babe	89	Klein Woltersdorf	274	Wilmersdorf	224
Etzin	496	Babitz	197	Klein Zerlang	359	Wittstock, Stadt	8 318
Fahrland	1 244	Bantikow	239	Königsberg	405	Wulfersdorf	526
Falkenrehde	544	Barenthin	496	Könkendorf	148	Wulkow	124
		Bekenthin	61	Kötzlin	318	Wutike	527
		Berlinchen	355	Kolrep	239	Zaatzke	537
				Krams	287	Zechlin, Dorf	366
				Krempendorf	378	Zechlin, Flecken	1 129
				Kuhbier	297	Zechliner Hütte	379
				Kuhsdorf	247	Zempow	254
				Kunow	422	Zernitz	696
				Kyritz, Stadt	5 782	Zootzen	254

3 Provinz Brandenburg

9—14

Systematisches Verzeichnis der Gemeinden

Kleinere Verwaltungsbezirke Gemeinden	Wohn- bevölkerung am 16. Juni 1933	Kleinere Verwaltungsbezirke Gemeinden	Wohn- bevölkerung am 16. Juni 1933	Kleinere Verwaltungsbezirke Gemeinden	Wohn- bevölkerung am 16. Juni 1933	Kleinere Verwaltungsbezirke Gemeinden	Wohn- bevölkerung am 16. Juni 1933
Gemeindefreie Grundstücke (Gutsbezirke)		Röpersdorf	228	Gartow	180	Rüthnick	497
Prignitzer Heide, Forst Zechlin, Forst	—	Roggow	84	Garz	306	Schönberg	320
10. Stadtkreis Potsdam	79 263	Rollwitz	288	Giesenhorst	163	Schönermark	334
11. Landkreis Prenzlau	62 088	Rossow	755	Glambeck	233	Schulzendorf	365
Arendsee	332	Schapow	572	Gnewikow	239	Schwanow	158
Bagemühl	282	Schenkenberg	246	Goldbeck	58	Schwarzwasser	18
Bandelow	406	Schlepkow	218	Gottberg	404	Seebeck	180
Basedow	75	Schmarsow	198	Gransee, Stadt	4 291	Segletz	468
Battin	309	Schmölln	495	Grieben	641	Seilershof	209
Baumgarten	239	Schönermark	442	Groß Mutz	486	Siegrothsbruch	141
Beenz	368	Schönfeld	330	Groß Woltersdorf	462	Sieversdorf	1 035
Bergholz	702	Schönwerder	573	Groß Zerlang	195	Sonnenberg	461
Bietikow	414	Schwaneberg	341	Grüneberg	1 018	Stöffin	494
Blindow	452	Schwarzensee	230	Guten Germendorf	434	Storbeck	242
Blumenhagen	465	Seelübbe	337	Häsen	287	Strubensee	93
Brietzig	341	Spiegelberg	128	Heinrichsdorf	254	Teschendorf	956
Bröllin	256	Sternhagen	337	Herzberg (Mark)	763	Tramnitz	121
Brüssow, Stadt	1 812	Strasburg (Uckermark), Stadt	6 707	Hindenberg	169	Triepitz	129
Carmzow	377	Trampe	224	Hohenofen	433	Vichel	176
Caselow	160	Trebenow	338	Hoppenrade	195	Vielitz	290
Cramzow	269	Wallmow	528	Kagar	210	Wahlendorf	205
Damerow b. Nechlin	262	Werbelow	242	Kampehl	232	Walchow	255
Damme	405	Wetzenow	118	Kantow	219	Wall	168
Dauer	553	Wilsickow	311	Karwe	482	Wallitz	304
Dedelow	253	Wismar	387	Katerbow	345	Walsleben	724
Drense	257	Woddow	334	Keller	167	Werder	340
Eickstedt	313	Wolfshagen	313	Kerzlin	350	Wildberg	795
Ellingen	201	Wollin	362	Klosterheide	178	Wulkow	488
Fahrenholz	257	Wollschow	223	Königstädt	253	Wusterhausen (Dosse), Stadt	2 844
Fahrenwalde	667	Zerrenthin	610	Köritz	1 587	Wustrau	888
Falkenhagen	394	Ziemkendorf	123	Koppenbrück	112	Wuthenow	401
Falkenwalde	564	Zollchow	209	Kraatz	336	Wutzetz	408
Ferdinandshorst	178	Züsedom	342	Kränzlin	498	Zechow	141
Fürstenwerder	1 383	12. Stadtkreis Rathenow	28 043	Krangen	274	Zernickow	189
Göritz	783	13. Landkreis Ruppin (Sitz: Neuruppin)	82 327	Küdo	163	Zühlen	337
Gollmitz	449	Alt Friesack	173	Läsikow	153	Gemeindefreie Grundstücke (Gutsbezirke)	
Grenz	128	Alt Garz	175	Langen	526	Neu Roofen, Forst ...	—
Grimme	284	Alt Globsov	138	Leddin	206	Ruppiner Heide, Forst	—
Groß Luckow	297	Altlüdersdorf	731	Lichtenberg	387		
Groß Sperrnwalde	173	Alt Ruppin, Stadt	2 234	Linde	348		
Grünberg	225	Banzendorf	333	Lindow (Mark), Stadt	2 131		
Grünow	455	Barsikow	342	Linow	474		
Güstow	561	Bartschendorf	235	Lögow	428		
Güterberg	225	Basdorf	57	Löwenberg (Mark)	1 065		
Hetzdorf	229	Baumgarten	157	Ludwigsau	206		
Hindenburg	201	Bechlin	1 023	Lüchfeld	259		
Holzendorf	329	Binenwalde	318	Manker	498		
Jagow	780	Blankenberg	114	Menz	646		
Klein Luckow	236	Braunsberg	325	Meseberg	223		
Kleptow	447	Brunn	255	Metzelthin	228		
Klinkow	208	Buberow	203	Michaelisbruch	94		
Klockow	343	Bückwitz	280	Molchow	254		
Kraatz	293	Burow	137	Nackel	499		
Lemmersdorf	257	Buskow	292	Neudorf	187		
Lübbenow	228	Dabergotz	429	Neu Globsov	249		
Menkin	290	Darritz	89	Neu Lögow	320		
Milow	324	Dessow	388	Neu Löwenberg	385		
Nechlin	280	Dierberg	439	Neuruppin, Stadt	21 287		
Neuenfeld	248	Dollgow	345	Neustadt (Dosse), Stadt	1 479		
Neuensund	295	Dreetz	1 246	Nietwerder	341		
Nieden	199	Frankendorf	416	Paalзов	93		
Papendorf	440	Friedrichsbruch	97	Pfalzheim	114		
Polzow	225	Friedrichsdorf (Kreis Ruppin)	413	Plänitz	219		
Prenzlau, Stadt	22 357	Ganzer	314	Protzen	449		
Rittgarten	180			Radensleben	444		
				Rägelin	503		
				Rheinsberg-Glienicke Stadt	82		
				Rheinsberg (Mark), Stadt	3 343		
				Rönnbeck	344		
				Rohrlack	179		
				Rübhorst	195		
						14. Landkreis Teltow (Sitz: Berlin W 35)	149 386
						Ahrensdorf	483
						Alexanderdorf	125
						Babelsberg, Stadt	31 233
						Bestensee	2 316
						Blankenfelde	1 364
						Boddinsfelde	116
						Brusendorf	245
						Christinendorf	305
						Dabendorf	1 429
						Dahlewitz	795
						Deutsch Wusterhausen	929
						Diedersdorf	550
						Diepensee	198
						Drewitz	1 826
						Eggsdorf	286
						Eichwalde	4 815
						Fahlhorst	100
						Fern Neuendorf	485
						Freidorf	244
						Gadsdorf	268
						Gallun	370
						Genshagen	340
						Glasow	1 460
						Glienick b. Zossen	796
						Gräbendorf	688

Systematisches Verzeichnis der Gemeinden

Kleinere Verwaltungsbezirke Gemeinden	Wohn- bevölkerung am 16. Juni 1933	Kleinere Verwaltungsbezirke Gemeinden	Wohn- bevölkerung am 16. Juni 1933	Kleinere Verwaltungsbezirke Gemeinden	Wohn- bevölkerung am 16. Juni 1933	Kleinere Verwaltungsbezirke Gemeinden	Wohn- bevölkerung am 16. Juni 1933
Gröben	249	Sputendorf		Jakobshagen.....	264	Buschow	689
Groß Beeren	1 971	b. Groß Beeren	556	Kaakstedt.....	274	Butzow	303
Groß Beuthen	225	Staakow	268	Kappe	340	Damme	176
Groß Kienitz	176	Stahnsdorf	3 071	Klaushagen	315	Döberitz	695
Groß Köris	928	Struveshof	360	Klein Mutz	517	Ferchesar b. Rathenow	354
Groß Machnow	1 039	Teltow, Stadt	8 360	Klosterwalde	318	Fohrde.....	931
Groß Schulzendorf	530	Telz	464	Krewelin	469	Friesack, Stadt	2 850
Groß Zietzen	1 347	Teupitz, Stadt.....	2 777	Kröchlendorff	124	Garlitz.....	607
Güterfelde	1 134	Teurow	190	Krohnhorst.....	229	Görne	384
Gusow	427	Thyrow	646	Kuhz	254	Gohlitz.....	365
Halbe	1 122	Töpchin.....	952	Kurtschlag	631	Gortz	306
Horstfelde	262	Tornow	342	Liebenberg	308	Gränigen	274
Jühnsdorf	232	Trebbin, Stadt.....	3 717	Lychen, Stadt	3 725	Groß Behnitz	667
Jütchendorf	142	Waltersdorf.....	684	Marienthal	635	Gülpe	250
Kallinchen	464	Waßmannsdorf.....	654	Mellenau	251	Gutenpaaren.....	320
Kerzendorf	304	Wiesenhagen	395	Metzelthin	158	Haage	397
Kiekebusch	228	Wietstock	309	Mildenberg	1 482	Hohenferchesar	386
Klausdorf	1 059	Wildau	4 509	Milmersdorf	217	Hohennauen	528
Klein Beeren	497	Wünsdorf	1 665	Mittenwalde	621	Ketzür	370
Klein Beuthen	68	Zeesen	1 676	Naugarten	215	Kietz b. Rhinow	178
Klein Kienitz	133	Zernsdorf.....	1 231	Netzow	201	Klein Behnitz	301
Klein Köris	521	Zeuthen	3 062	Parmen	398	Klein Kreuz	668
Klein Machnow	3 589	Zossen, Stadt	5 549	Petersdorf	243	Klessen	290
Klein Schulzendorf	385			Petznick	203	Kotzen	484
Kliestow	294	Gemeindefreie Grundstücke (Gutsbezirke)		Pinnow	115	Kriele	158
Königs Wuster- hausen, Stadt	5 661	Kummersdorf, Artillerie-Schießplatz	372	Poratz	114	Landin	236
Krummensee	225	Kummersdorfer Forst .	—	Potzlow	624	Liepe	281
Kummersdorf	587	Wusterhausener Heide .	—	Ravensbrück	764	Lietzow	449
Lindenbrück	402	Zehrendorf	1 475	Retzow	333	Lünow	282
Löpten	332			Ribbeck	394	Marzahne	385
Löwenbruch	368	15. Landkreis Templin	55 928	Ringenwalde.....	546	Mögelin	780
Ludwigsfelde	224	Ahrendorf	119	Röddelin	495	Möthlow	288
Lüdersdorf	459	Alt Thymen	223	Rosenow	318	Mötzow	134
Märkisch Wilmersdorf	217	Annenwalde	206	Rutenberg	294	Mützlitze	318
Mahlow	1 971	Arnimshain	252	Stegelitz	554	Nennhausen	845
Mellensee	997	Badingen.....	594	Storkow	570	Neu Friedrichsdorf	452
Miersdorf	2 187	Bebersee	131	Tangersdorf	114	Neuwerder	134
Mittenwalde, Stadt	3 036	Beenz	196	Temmen	209	Niebede	220
Motzen	706	Bergsdorf	639	Templin, Stadt	8 098	Päwesin	508
Nächst Neuendorf	361	Berkholz	233	Thomsdorf	326	Parey	146
Neuendorf b. Teupitz	209	Bentel	304	Vietmannsdorf	446	Paulinenaue	701
Neuhof	313	Boitzenburg	725	Vogelsang	185	Pessin	635
Nudow	350	Bredereiche.....	1 538	Warthe	516	Plaue a./Havel, Stadt	2 933
Nunsdorf	320	Buchholz	131	Weggun	317	Prennitz	2 386
Osdorf	588	Burgwall	483	Wesendorf	373	Prietzen	147
Pätz	613	Dargersdorf.....	212	Wichmannsdorf	439	Pritzerbe, Stadt	1 497
Philippsthal	267	Densow	231	Zabelsdorf	482	Radewege	607
Ragow	617	Falkenthal	919	Zehdenick, Stadt.....	11 164	Retzow	952
Rangsdorf	1 095	Fergitz	165	Zootzen	377	Rhinow, Stadt.....	1 373
Rehagen	972	Flieth	394			Ribbeck	517
Rotberg	279	Friedenfelde	180	Gemeindefreie Grundstücke (Gutsbezirke)		Riewend	139
Ruhlsdorf	983	Funkenhagen	168	Boitzenburg, Forst...	—	Roskow	522
Saalow	430	Gandenitz	408	Himmelfort, Forst ..	—	Saaringen	73
Schenkenhof		Gerswalde	1 433	Schorfheide, Ant. Kr.	—	Schwanebeck	197
b. Königs Wuster- hausen	1 045	Götschendorf	254	Templin, Forst	—	Semlin	559
Schenkenhorst (Kreis Teltow)	483	Gollin	252			Senzke	288
Schönefeld	603	Groß Dölln	653	16. Landkreis		Spaatz	475
Schöneiche	835	Groß Fredenwalde	632	Westhavelland	42 466	Stechow	507
Schöneweide	289	Groß Kölpin	164	(Sitz: Rathenow)		Stölln	308
Schünow	270	Großväter	121	Bagow	303	Strodhehe	693
Schulzendorf		Grunewald	567	Bamme	458	Tieckow	323
b. Eichwalde	4 102	Hammelspring	524	Barnewitz	597	Tremmen	938
Schwerin	420	Hardenbeck	538	Berge	1 042	Vietznitz	330
Selchow	483	Haßleben	384	Bergerdamm	189	Wachow	739
Senzig	1 683	Herzfelde	362	Brädikow	502	Wagenitz	345
Siethen	358	Himmelfort.....	797	Brielow	679	Warsow	176
Sperenberg	1 599	Hindenburg	237	Briest	289	Wassersuppe	176
Sputenberge	71			Buckow	167	Weseram	452
						Witzke	147
						Wolsier	191
						Zachow	407
						Zootzen	118

3 Provinz Brandenburg

17—19

Systematisches Verzeichnis der Gemeinden

Kleinere Verwaltungsbezirke Gemeinden	Wohn- bevölkerung am 16. Juni 1933	Kleinere Verwaltungsbezirke Gemeinden	Wohn- bevölkerung am 16. Juni 1933	Kleinere Verwaltungsbezirke Gemeinden	Wohn- bevölkerung am 16. Juni 1933	Kleinere Verwaltungsbezirke Gemeinden	Wohn- bevölkerung am 16. Juni 1933
17. Landkreis Westprignitz (Sitz: Perleberg)	62 158	Kribbe	460	Vehlgast	294	Jeserig b. Treuenbrietzen	83
Abbandorf	207	Krinitz	139	Viesecke	200	Jeserig b. Wiesenburg	295
Baarz	78	Kümmernitz	152	Weisen	860	Jeserigerhütten	159
Babekühl	47	Kuhblank	138	Wentdorf	350	Kähnsdorf	95
Bäck	492	Kumlosen	542	Wilsnack, Bad, Stadt	2 293	Kammer	873
Bäckern	39	Laaslich	359	Wolfshagen	392	Kanin	423
Bälow	225	Lanz	538	Wüsten-Vahrnow	227	Kaputh	3 458
Bendelin	315	Legde	458	Wustrow	173	Kemnitz	243
Bentwisch	376	Lennewitz	92	Zugelrade	77	Klaistow	532
Berge (Prignitz)	418	Lenzen, Stadt	2 705	Zwischendeich	28	Klein Glien	78
Bornheide	189	Lenzersilge	95	18. Stadtkreis Wittenberge	25 343	Klein Marzehns	164
Besandten	116	Lockstädt	298	19. Landkreis Zauch-Belzig (Sitz: Belzig)	98 135	Klepzig	207
Blüthen	423	Lübzow	129	Alt Töplitz	748	Körzin	102
Boberow	384	Lütjenheide	37	Baitz	323	Krahne	542
Bochin	186	Lütkenwisch	242	Beelitz, Stadt	4 865	Kranepuhl	181
Breetz	83	Lütkenwisch	242	Belzig, Stadt	4 512	Krielow	413
Bresch	365	Mankuß	347	Benken	147	Kuhlowitz	156
Burghagen	77	Mansfeld	200	Bergholz b. Belzig	163	Langerwisch	1 140
Burow	140	Mellen	191	Bergholz-Rehbrücke	1 773	Leest	215
Dallmin	756	Mesekow	114	Bliesendorf	423	Lehnin	2 772
Dargardt	293	Milow	160	Bochow	500	Lehnsdorf	203
Deibow	210	Mittel Breese	519	Borkheide	610	Lintho	403
Dergenthin	475	Mödlich	338	Borne	272	Lobbese	211
Düpow	340	Moor	65	Boßdorf	460	Locktow	176
Eldenburg	260	Motrich	256	Brachwitz	336	Lucksleiß	92
Ferbitz	185	Müggendorf	87	Brück, Stadt	1 681	Lübnitz	191
Gaarz	60	Nausdorf	219	Buchholz b. Niemeck	151	Lüdenhof	123
Gandow	152	Nebelin	421	Buchholz b. Treuenbrietzen	505	Lühnsdorf	168
Garlin	411	Netzow	190	Busendorf	286	Lühsdorf	142
Garsedow	61	Neuhausen	192	Dahnsdorf	500	Lüsse	179
Glöwzin	267	Neu Sagast	59	Damelang	368	Lütte	680
Glöwen	1 124	Nitzow	549	Damsdorf	917	Medewitz	379
Gnevsdorf	141	Nitzow	549	Deetz	1 098	Medewitzerhütten	264
Görnitz	47	Pinnow	296	Derwitz	393	Michelsdorf	994
Gosedahl	38	Pirow	361	Deutsch Bork	207	Michendorf	1 941
Grenzheim	222	Postlin	446	Dippmannsdorf	511	Mörz	291
Groß Breese	208	Premslin	421	Elsholz	370	Mützdorf	148
Groß Buchholz	153	Pröttlin	474	Emstal	518	Nahmitz	670
Groß Gottschow	241	Putlitz, Stadt	2 162	Ferch	816	Neschholz	201
Groß Leppin	470	Quitzböbel	601	Fredersdorf	492	Netzen	744
Groß Linde	170	Quitzwow	329	Freienthal	295	Neuehütten	226
Groß Lüben	553	Rambow b. Boberow	203	Fresdorf	258	Neuendorf b. Brück	378
Groß Warnow	500	Rambow b. Krampfer	177	Garrey	189	Neuendorf b. Niemeck	126
Groß Werzin	143	Reckenzin	288	Ghindow	3 901	Neuseddin	763
Groß Wootz	127	Reetz	445	Göhlisdorf	982	Neu Töplitz	144
Grube	365	Retzin	170	Gömnigk	261	Nichel	375
Gülitz	318	Roddan	211	Göttin a./Havel	46	Niebel	258
Guhlsdorf	126	Rohlsdorf	210	Göttin b. Brandenburg (Havel)	760	Niebelhorst	102
Gulow	152	Rosenhagen	200	Götz	745	Nieder Werbig	139
Havelberg, Stadt	5 660	Rosensdorf	118	Gollwitz	418	Niemeck, Stadt	2 436
Haverland	42	Rühstädt	403	Golzow	890	Pernitz	366
Hinzdorf	123	Sagast	286	Grabow	172	Pflügkuff	108
Hohenvier	120	Saldernhorst	24	Grebs	448	Phöben	508
Hülsebeck	237	Sargleben	246	Groß Briesen	405	Plessow	259
Jagel	118	Schadebeuster	28	Groß Kreuzt	1 033	Plötzin	794
Jederitz	245	Schilde	224	Groß Marzehns	221	Preußnitz	144
Karstädt	1 308	Schönfeld	319	Grubo	245	Prützke	645
Kietz a./Elbe	243	Seddin	286	Grüneiche	105	Raben	215
Kleeste	131	Seedorf	152	Hagelberg	119	Rädel	659
Klein Breese	527	Seetz	224	Haseloff	182	Rädigke	237
Klein Gottschow	310	Söllenthin	372	Hohenwerbig	176	Ragösen	762
Klein Lüben	307	Spiegelhagen	154	Jeserig b. Brandenburg (Havel)	906	Reckahn	353
Kleinow	282	Steosow	209			Reesdorf	195
Klein Warnow	164	Steinberg	111			Reetz	978
Klein Welle	37	Streesow	115			Reetzerhütten	392
Klein Wootz	235	Strehlen	174			Reppinichen	578
Kletzke	558	Sükow	317			Rieben	460
Krampfer	351	Tacken	227			Rietz b. Brandenburg (Havel)	428
Kreuzburg	76	Tangendorf	180			Rietz b. Treuenbrietzen	353
		Toppel	151			Rottstock	903
		Unze	460				
		Unbesandten	131				

Systematisches Verzeichnis der Gemeinden

Kleinere Verwaltungsbezirke Gemeinden	Wohn- bevölkerung am 16. Juni 1933	Kleinere Verwaltungsbezirke Gemeinden	Wohn- bevölkerung am 16. Juni 1933	Kleinere Verwaltungsbezirke Gemeinden	Wohn- bevölkerung am 16. Juni 1933	Kleinere Verwaltungsbezirke Gemeinden	Wohn- bevölkerung am 16. Juni 1933
Saarmund	914	Groß Jehser	203	Schmogro	643	Jänschwalde	854
Salzbrunn	205	Groß Klessow	257	Schöllnitz	142	Kahren	878
Schäpe	228	Groß Koschen	730	Schönfeld	202	Kahsel	216
Schenkenberg	738	Groß Lübbenau	380	Schwarzheide	4 095	Kathlow	250
Schiaß	70	Groß Mehßow	223	Sedlitz	2 950	Kiekebusch	696
Schlalach	461	Groß Räschen	7 341	Seese	367	Klein Döbbern	309
Schlamau	401	Hindenberg	155	Senftenberg		Klein Oßglow	544
Schlunkendorf	205	Hörlitz	1 877	(Nd. Lausitz), Stadt	17 803	Klein Obñig	141
Schmergow	837	Kabel	274	Siewisch	181	Klinge	484
Schmerzke	685	Kahnsdorf	237	Skado	221	Kolkwitz	2 767
Schönefeld	126	Kalkwitz	146	Steinitz	186	Komptendorf	383
Schwanebeck	270	Kasel	246	Stöbritz	114	Koppatz	251
Seddin	612	Kausche	1 090	Stradow	438	Krieschow-Wiesendorf	580
Stücken	468	Kemmen	209	Suschow	230	Kunersdorf	325
Trebitz	317	Kittlitz	121	Terpt	301	Lakoma	184
Trechwitz	324	Klein Beuchow	147	Tornitz	228	Laubsdorf	415
Tremsdorf	210	Klein Jauer	142	Tornow	349	Leuthen-Wintdorf	749
Treuenbrietzen, Stadt	6 152	Klein Koschen	317	Vetschau, Stadt	2 908	Limberg	387
Weitzgrund	48	Klein Mehßow	108	Vorberg	90	Madlow	1 124
Werder (Havel), Stadt	8 796	Klettwitz	3 220	Weissag	99	Mattendorf	364
Wiesenburg	1 127	Koschendorf	141	Wendisch Sorno	415	Maust	413
Wildenbruch	831	Kostebrau	2 366	Werchow	530	Merzdorf	704
Wilhelmshorst	687	Koswig	263	Willmersdorf	118	Milkersdorf	247
Wittbrietzen	746	Kraupe	92	Wormlage	685	Müschen	392
Wust	441	Krinnitz	173	Woschkow	194	Neuendorf	392
Zauchwitz	271	Kücebusch	129	Wüstenhain	132	Neuhausen	424
Zeuden	184	Laasow	259	Zerkwitz	477	Ottendorf	350
Ziezow	126	Laubst	258	Zinnitz	288	Papitz	476
Zixdorf	99	Lauta	5 209	Zwietow	85	Peitz, Stadt	3 174
Gemeindefreie Grundstücke (Gutsbezirke)		Leeskow	137			Preilack	400
Lehmin, Forst	—	Lehde	298	21. Stadtkreis Cottbus	52 302	Roggosen	246
		Leipe	276			Ruben	230
		Lieske	252	22. Landkreis Cottbus	56 612	Sachsendorf	1 083
		Lindchen	156	Auras	149	Saspow	635
		Lipten	209	Babow	285	Schlichow	321
		Löschchen	139	Bärenbrück	254	Schmellwitz	1 779
		Lubochow	164	Bräsinchen	107	Schmogrow	664
		Luckaitz	171	Branitz	709	Schönhöhe	156
		Lübbenau (Spree- wald), Stadt	4 275	Briesen	499	Schorbus	363
		Lug	274	Burg, Dorf	1 972	Sergen	458
20. Landkreis Calau	109 514	Märkischheide	702	Burg, Kauper	1 253	Sielow	1 808
Allmosen	201	Mallenzen	117	Burg, Kolonie	846	Skadow	444
Alt Döbern	2 293	Meuro	934	Dahlitz	238	Striesow	361
Annahütte	3 400	Missen	386	Dissen	678	Ströbitz	4 652
Bahnsdorf	484	Muckwar	256	Dissenchen	915	Tauer	830
Barzig	138	Naundorf b. Vetschau	256	Döbbrick	730	Tranitz	229
Bathow	71	Neu Döbern	224	Drachhausen	1 220	Trebendorf	434
Bischdorf	331	Neu Petershain	3 085	Drehnow	715	Turnow	834
Boblitz	642	Ogrosen	262	Drewitz	548	Werben	1 609
Bolschwitz	232	Plieskendorf	147	Drieschnitz	243	Willmersdorf	584
Brieske	3 239	Pritzen	454	Eichow	461	Zahsow	197
Brodtkowitz	102	Raakow	132	Fehrow	376		
Bronkow	254	Raddusch	883	Frauendorf	214	Gemeindefreie Grundstücke (Gutsbezirke)	
Buchholz	218	Radensdorf b. Calau	49	Gablenz	210	Tauersche Forst	—
Buchwäldchen	170	Radensdorf b. Drebkau	142	Gahry	373		
Buchwalde	323	Ragow	443	Gallinchen	819	23. Landkreis Crossen (Oder)	59 067
Buckow	195	Ranzow	168	Glinzig	511	Alt Rehfeld	564
Bückgen	3 055	Rauno	780	Gosda	161	Baudach	728
Calau, Stadt	3 915	Reddern	385	Grötsch	206	Berloge	168
Dörrwalde	311	Rehnsdorf	162	Groß Döbbern	472	Beutnitz	939
Domsdorf	139	Reppist	1 360	Groß Gaglow	859	Bielow	226
Drebkau, Stadt	2 159	Repten	232	Groß Lieskow	831	Bindow	387
Drochow	268	Ressen	173	Groß Obñig	452	Birkendorf	224
Dubrau	122	Reuden	192	Guhrow	486	Boberhöf	430
Eisdorf	91	Rosendorf	168	Gulben	300	Bobersberg, Stadt	1 118
Fleißdorf	127	Saado	126	Haasow	353	Bobertal	308
Freienhufen	2 092	Saalhausen	386	Hänchen	449	Bothendorf	56
Gahlen	127	Säritz	160	Heinersbrück	805		
Gliechow	117	Saßleben	258	Illmersdorf	123		
Göritz b. Vetschau	150	Sauo	1 448				
Golschow	156	Schipkau	2 129				
Gosda	103						
Greifenhain	326						
Groß Beuchow	229						

3 Provinz Brandenburg

23—28

Systematisches Verzeichnis der Gemeinden

Kleinere Verwaltungsbezirke Gemeinden	Wohn- bevölkerung am 16. Juni 1933	Kleinere Verwaltungsbezirke Gemeinden	Wohn- bevölkerung am 16. Juni 1933	Kleinere Verwaltungsbezirke Gemeinden	Wohn- bevölkerung am 16. Juni 1933	Kleinere Verwaltungsbezirke Gemeinden	Wohn- bevölkerung am 16. Juni 1933
Brankow	471	Straßburg (Oder)	991	Kerkwitz	537	28. Landkreis	
Braschen	529	Straube	162	Kieselwitz	327	Königsberg Nm. . .	97 104
Briese	137	Tammendorf	321	Klein Drenzig	273	Adlig Reetz	401
Briesnitz	218	Tamnitz	168	Klein Gastrose	71	Alt Blessin	727
Chrumow	156	Teichwalde (Mark) ...	456	Kobbeln	141	Alt Bleyen	306
Crossen (Oder), Kreis-		Thiemendorf	553	Krayne	110	Altciüstrinchen	965
stadt	7 525	Topper	919	Küppern	138	Altenkirchen	175
Dachow	271	Tornow	314	Kummeltitz	224	Alt Glietzen	704
Daube	246	Trebichow	339	Küschern	328	Alt Lietzegöricke	951
Deichow	591	Treppeln	376	Laaso	183	Alt Reetz	625
Drehnow	365	Tschausdorf	809	Lahmo	364	Alt Rüdnitz	1 268
Drewitz	217	Weißig	260	Lauschütz	177	Alt Wustrow	139
Eichberg	551	Wellnitz	370	Lawitz	360	Bärfelde	745
Eichenhagen	318	Zettitz	354	Liebesitz	141	Bärwalde Nm., Stadt	3 575
Friedrichswalde	135	Gemeindefreie		Lindhain	1 012	Batzlow	412
Fritschendorf	136	Grundstücke		Lübbinchen	184	Belgen	182
Gersdorf	369	(Gutsbezirke)		Markersdorf	334	Bellin	344
Glembach	99	Braschen, Forst	—	Mehlen	167	Bellinchen	662
Göhren	1 274	Christianstadt, Ant. Kr.	—	Merke	484	Bernickow	639
Goskar	648	Crossen (Oder), Forst	—	Möbiskruge	387	Blankenfelde	308
Grabkow	275	24. Stadtkreis Forst		Mückenberg	439	Bralitz	1 096
Griesel	505	(Lausitz)	37 720	Neudörfel	127	Butterfelde	273
Groß Blumberg	1 396	25. Stadtkreis Frank-		Neuzelle	2 483	Darmietzel	768
Grunow	243	furt (Oder)	75 831	Niemitzsch	141	Dobberphul	265
Güntersberg	1 253	26. Stadtkreis Guben .		Oegeln	198	Dölzig	158
Guhlow	118	43 934		Ossendorf	154	Drewitz	2 995
Heidenau	128	27. Landkreis Guben .		Ossig	297	Dürenselschow	422
Hermstal	511	46 894		Pohlitz	314	Falkenwalde	288
Hundsbelle	164	Amtitz	395	Pohlo	396	Fürstenfelde, Stadt	1 637
Jähnsdorf	336	Atterwasch	282	Pohsen	234	Gabow	364
Kähnen	336	Bärenklau	389	Räschen	331	Gellen	371
Klebow	149	Bahro	214	Ratzdorf	584	Görlsdorf	802
Klein Blumberg	338	Beesgen-Plesse	188	Reichenbach	315	Gossow	394
Kossar	519	Beitsch	646	Reichersdorf	316	Grabow	420
Krämersborn	280	Birkenberge	171	Rießen	571	Groß Wubiser	271
Kuckädel	147	Bomsdorf	306	Sachsdorf	226	Grüneberg	412
Kunersdorf	341	Bremisdorf	448	Sadersdorf	218	Grünrade	456
Kunow	177	Bresinchen	143	Saude	200	Güstebiese	1 132
Kurtschow	420	Breslack	430	Schenkendöbern	412	Guhden	127
Kuttel	38	Buderose	131	Schenkendorf	527	Hälse	263
Leitersdorf	660	Coschen	356	Schernewitz	430	Hanseberg	645
Liebthal	368	Deulowitz	130	Schernsdorf	254	Hohenkränig	355
Lippen	283	Doborn	157	Schiedlo	22	Hohenlubbichow	416
Lochwitz	497	Döbern	208	Schiegern	170	Hohenwartenberg	145
Logau	240	Fünfeichen	629	Schlagsdorf	288	Hohenwutzen	953
Merzdorf	336	Fürstenberg (Oder),		Schöneiche	235	Jädickeendorf	816
Merzwiese	1 027	Stadt	7 054	Schönfließ	1 550	Kalenzig	324
Messow	755	Germersdorf	924	Schwerzko	76	Karlsbiese	205
Mühlow	223	Göhlen	250	Seebigau	108	Karlshof	187
Münchsdorf	596	Göttern	117	Seitwann	235	Kerstenbrügge	226
Neuendorf	796	Grabko	152	Sembten	383	Klein Wubiser	345
Neumühl	77	Grano	187	Stargardt	418	Klemzow	264
Neu Rehfeld	399	Grieben	295	Starzeddel	502	Klewitz	322
Pfeifferhahn	336	Grocho	182	Steinsdorf	288	Klossow	458
Plau	301	Groß Bösitz	566	Strega	645	Königlich Reetz	300
Pleiskohammer	125	Groß Breesen	1 206	Streichwitz	148	Königsberg Nm., Kreis-	
Pollenzig	853	Groß Drenzig	346	Taubendorf	110	stadt	6 276
Pommerzig	1 151	Groß Drewitz	346	Treppeln	194	Küstrin, Stadt	21 270
Preichow	344	Groß Gastrose	496	Vettersfelde	108	Kutzdorf	753
Radenickel	338	Gubinchen	353	Vogelsang	930	Mantel	589
Rädnitz	1 486	Haaso	168	Wald	53	Mohrin, Stadt	1 285
Riesnitz	205	Henzenndorf	183	Wallwitz	509	Nabern	608
Rusdorf	661	Horno	478	Wellnitz	1 178	Nahausen	1 113
Sarkow	120	Jaulitz	225	Weltho	137	Neu Bleyen	223
Schegeln	208	Jebnitz	313	Wiesenu	1 611	Neuciüstrinchen	253
Schmachtenhagen	243	Kaaso	175	Wirchenblatt	111	Neudamm, Stadt	7 617
Schönfeld	677	Kalke	109	Ziltendorf	1 503	Neuenhagen	1 693
Schönrode (Mark)	729	Kaltenborn	336	Gemeindefreie		Neu Glietzen	244
Seedorf	259	Kanig	249	Grundstücke		Neu Lietzegöricke	396
Siebenbeuthen	373			(Gutsbezirke)		Neumühl	548
Sommerfeld (Nd. Lau-				Gubener Stadtforst	—	Neu Ranft	76
sitz), Stadt	10 931			Siehdichum, Forst	—	Neu Rüdnitz	456

Systematisches Verzeichnis der Gemeinden

Kleinere Verwaltungsbezirke Gemeinden	Wohn- bevölkerung am 16. Juni 1933	Kleinere Verwaltungsbezirke Gemeinden	Wohn- bevölkerung am 16. Juni 1933	Kleinere Verwaltungsbezirke Gemeinden	Wohn- bevölkerung am 16. Juni 1933	Kleinere Verwaltungsbezirke Gemeinden	Wohn- bevölkerung am 16. Juni 1933
Neu Tornow.....	475	Christophswalde.....	416	Wormsfelde.....	575	Kaisermühl.....	205
Neu Wustrow.....	175	Cocceji-Neudorf.....	133	Woxholländer.....	272	Kersdorf.....	498
Nieder Kränig.....	430	Cocceji-Neuwalde.....	150	Zantoch.....	1 270	Kiehnwerder.....	148
Nieder Lübbichow.....	340	Dechsel.....	887	Zanzhausen.....	569	Kienitz (Oder).....	1 364
Nieder Saathen.....	244	Derschau.....	618	Zanzin.....	625	Klein Neuendorf.....	119
Niederwutzen.....	505	Diedersdorf.....	695	Zechow.....	418	Klessin.....	151
Nordhausen.....	319	Döllensradung.....	1 293	Zettritz.....	550	Kliestow.....	596
Pätzig b. Bad Schönfließ Nm.....	407	Dühringshof.....	1 832			Lebus, Stadt.....	3 152
Peetz (Oder).....	740	Egloffstein.....	234	Gemeindefreie Grundstücke (Gutsbezirke)		Letschin.....	3 249
Quartschen.....	454	Eulam.....	502	Landsberger Heide, Forst.....	—	Libbenichen.....	437
Raduhn.....	160	Fichtwerder.....	583	Massiner Heide, Forst	8	Lichtenberg.....	352
Rehdorf.....	311	Gennin.....	943			Lietzen.....	822
Reichenfelde.....	215	Gerlachthal.....	141			Lossow.....	569
Rohrbeck.....	394	Giesen.....	103			Mallnow.....	384
Schaumburg.....	633	Giesenaue.....	172			Manschnow.....	1 032
Schiffmühle.....	286	Gralow.....	913			Markendorf.....	198
Schmarfendorf.....	368	Groß Cammin.....	767	31. Landkreis Lebus..	104 593	Marxdorf.....	300
Schönfeld.....	245	Gürgenaue.....	57	(Sitz: Seelow)		Müllrose, Stadt.....	2 749
Schönfließ Nm., Bad, Stadt.....	2 854	Hagen.....	136	Alt Langsow.....	354	Müncheberg, Stadt... ..	4 819
Sellin.....	810	Heinersdorf.....	632	Alt Madlitz.....	347	Münchehofe.....	120
Stolzenfelde.....	346	Himmelstädt.....	230	Alt Mahlisch.....	286	Neuendorf (im Sande)	530
Theeren.....	136	Hohenwalde.....	669	Alt Rosenthal.....	186	Neuentempel.....	219
Trossin.....	398	Hopfenbruch.....	138	Alt Tucheband.....	767	Neuhardenberg.....	1 237
Vietnitz.....	543	Jahnsfelde.....	750	Altzeschdorf.....	444	Neu Langsow.....	560
Voigtsdorf.....	177	Johanneshof.....	248	Arensdorf.....	600	Neu Lebus.....	201
Warnitz.....	593	Johanneswunsch.....	232	Beerfelde.....	392	Neu Madlitz.....	59
Wartenberg.....	203	Karolinenhof.....	70	Berkenbrück.....	884	Neu Mahlisch.....	138
Wedell.....	156	Kattenhorst.....	174	Biegen.....	439	Neu Manschnow.....	178
Wilkersdorf.....	981	Kernein.....	524	Biegenbrück.....	158	Neu Rosenthal.....	97
Wittstock.....	312	Kladow.....	1 019	Booßen.....	1 428	Neu Tucheband.....	215
Woltersdorf.....	306	Landsberger Holländer	524	Briesen.....	1 558	Niederjesar.....	379
Wrechow.....	331	Liebenow.....	717	Briekow.....	2 902	Ober Lindow.....	753
Zachow.....	357	Lindwerder.....	218	Buchholz.....	244	Obersdorf.....	449
Zäckerick.....	1 252	Lipke.....	1 629	Buckow, Stadt.....	2 293	Ortwig.....	1 020
Zehden (Oder), Stadt	1 775	Lipkeschbruch.....	229	Buschdorf.....	467	Petersdorf.....	308
Zellin.....	1 304	Loppow.....	453	Carzig.....	131	Petershagen.....	387
Zicher.....	1 279	Lorenzdorf.....	590	Dahmsdorf.....	605	Pillgram.....	504
Zornsdorf.....	887	Lossow.....	215	Demnitz.....	245	Platkow.....	989
		Lotzen.....	615	Diedersdorf.....	228	Podelzig.....	964
		Louisenaue.....	344	Döbberin.....	209	Posedin.....	93
		Ludwigshorst.....	371	Dolgelin.....	795	Quappendorf.....	311
		Ludwigsruh.....	960	Dubrow.....	116	Rathstock.....	528
		Marienspring.....	155	Eggersdorf.....	249	Rehfeld.....	93
		Marienwiese.....	191	Falkenberg.....	231	Reitwein.....	857
		Marwitz.....	366	Falkenhagen.....	799	Rosengarten.....	425
		Massin.....	432	Friedersdorf.....	392	Sachsendorf.....	840
		Massow.....	225	Friedrichsaue, Etablissement.....	314	Schönfelde.....	277
		Morrn.....	937	Fürstenwalde (Spree), Stadt.....	25 713	Schönfließ.....	181
		Neuendorf.....	485	Garzin.....	355	Seelow, Stadt.....	3 165
		Ober Alvensleben.....	162	Genschmar.....	752	Sieversdorf.....	310
		Ober Gennin.....	451	Gieshof-Mehrin-Graben	230	Solikante.....	98
		Plonitz.....	327	Görlsdorf.....	338	Sophienthal.....	277
		Pollychen.....	763	Golzow.....	1 687	Steinhöfel.....	459
		Pollychener Holländer	228	Gorgast.....	1 296	Steintoch.....	593
		Pyrehne.....	719	Groß Neuendorf.....	1 108	Sydowswiese.....	174
		Ratzdorf.....	345	Güldendorf.....	1 385	Tempelberg.....	457
		Raumerswalde.....	187	Gusow.....	1 544	Tirpitz.....	251
		Rohrbruch.....	418	Hangelsberg.....	747	Trebnitz.....	547
		Roßwiese.....	413	Hasenfelde.....	435	Trebus.....	316
		Schönewald.....	273	Hasenholz.....	106	Treplin.....	439
		Schützenzorge.....	284	Hathenow.....	376	Unter Lindow.....	1 208
		Seidnitz.....	740	Heinersdorf.....	856	Wald Sieversdorf.....	583
		Stennewitz.....	339	Hermersdorf.....	326	Wald Werbig.....	518
		Stolberg Nm.....	752	Herzershof.....	122	Wilhelmsaue.....	328
		Stolzenberg.....	785	Hohenwalde.....	364	Wilmersdorf.....	293
		Tamsel.....	845	Hoppegarten.....	382	Worin.....	133
		Tornow.....	576	Jänickendorf.....	289	Wüste Kunersdorf... ..	126
		Unter Gennin.....	237	Jahnsfelde.....	335	Wuhden.....	235
		Vietz (Ostb.), Stadt... ..	5 469	Jakobsdorf.....	737	Wulkow b. Booßen... ..	215
		Warnick.....	1 178			Wulkow b. Trebnitz... ..	262
		Wepritz.....	1 579			Zechin.....	1 467
		Wildenower Försterei	87			Zernickow.....	139
29. Stadtkreis Lands- berg (Warthe)....	45 928						
30. Landkreis Lands- berg (Warthe)....	55 094						
Alexandersdorf.....	518						
Altensorge.....	667						
Alt Gennin.....	103						
Annenaue.....	239						
Balz.....	1 274						
Bergkolonie.....	219						
Berkenwerder.....	494						
Berneuchen.....	519						
Beyersdorf.....	674						
Blockwinkel.....	632						
Blumberg.....	1 185						
Blumenthal.....	341						
Borkow.....	570						
Briesenhorst.....	789						
Brückendorf.....	173						
Bürgerbruch.....	331						

3 Provinz Brandenburg

31—34

Systematisches Verzeichnis der Gemeinden

Kleinere Verwaltungsbezirke Gemeinden	Wohn- bevölkerung am 16. Juni 1933	Kleinere Verwaltungsbezirke Gemeinden	Wohn- bevölkerung am 16. Juni 1933	Kleinere Verwaltungsbezirke Gemeinden	Wohn- bevölkerung am 16. Juni 1933	Kleinere Verwaltungsbezirke Gemeinden	Wohn- bevölkerung am 16. Juni 1933
Gemeindefreie Grundstücke (Gutsbezirke)		Kahnsdorf.....	377	Tröbitz.....	918	Mittweide.....	229
Müllrose, Forst.....	21	Karche.....	97	Tugam.....	75	Mixdorf.....	288
Neubrück, Ant. Kr	—	Kasel-Golzig.....	393	Uckro.....	406	Mochlitz.....	88
Lebus, Forst.....	—	Kemnitz.....	269	Walddrehna.....	586	Mochow.....	209
Schlaubehammer.....	146	Kirchhain (Nd. Lausitz), Stadt.....	5 627	Waldow.....	460	Münchhofe.....	43
Weißenspring.....	231	Klein Bahren.....	132	Waltersdorf.....	459	Neu Zauche.....	1 019
32. Landkreis Luckau		Kleinkrausnik.....	196	Wanninchen.....	36	Niewisch.....	250
(Nd. Lausitz).....	75 171	Klein Radden.....	117	Wehnsdorf.....	156	Ölsen.....	166
Altenu.....	146	Kreblitz.....	259	Weissack.....	252	Pieskow.....	213
Alt Golßen.....	209	Krossen.....	176	Wentdorf.....	139	Pinnow.....	579
Arenzhain.....	325	Kümmritz.....	137	Werenzhain.....	541	Plattkow.....	76
Babben.....	128	Landwehr.....	129	Wierigsdorf.....	110	Pretschen.....	344
Beesdau.....	414	Lichtena.....	160	Wittmannsdorf.....	118	Radensdorf.....	438
Bergen.....	142	Lichterfeld.....	497	Zaacko.....	92	Reicherskreuz.....	108
Bergheide.....	888	Liedekahle.....	171	Zauche.....	118	Ressen.....	194
Betten.....	309	Lieskau.....	371	Zeckerin.....	472	Reudnitz.....	126
Birkwalde.....	107	Lindena.....	519	Zieckau.....	280	Sacrow.....	145
Bornsdorf.....	475	Lindthal.....	120	Zöllmersdorf.....	166	Sarkow.....	79
Breitenau.....	142	Luckau (Nd. Lausitz), Kreisstadt.....	4 636	Zürchel.....	141	Schadow.....	81
Brenitz.....	211	Lugau.....	637	Zützen.....	321	Schleppzig.....	831
Briesen.....	482	Massen.....	995	33. Landkreis Lübben		Schuhlen (Kreis Lüb- ben).....	263
Buchhain.....	463	Möllendorf.....	109	(Spreewald).....	32 875	Schwieloch.....	312
Crinitz.....	1 129	Münchhausen.....	295	Alt Zauche.....	503	Siegadel.....	149
Dabern.....	107	Neuendorf.....	163	Biebersdorf.....	449	Speichrow.....	136
Doberlug, Stadt.....	2 149	Nexdorf.....	264	Blasdorf.....	114	Staakow.....	93
Dollenchen.....	473	Niewitz.....	498	Briesen.....	277	Steinkirchen.....	1 681
Drahnsdorf.....	287	Oderin.....	384	Bückchen.....	108	Straupitz.....	1 044
Drössig.....	248	Oppelhain.....	487	Butzen.....	257	Trebitz.....	211
Duben.....	319	Ossak.....	183	Chossewitz.....	140	Treppendorf.....	372
Dübrichen.....	263	Pademack.....	49	Dammendorf.....	217	Ullersdorf.....	162
Egsdorf.....	142	Pahlsdorf.....	67	Doberburg.....	200	Waldow.....	148
Eichholz.....	257	Paserin.....	200	Dollgen.....	196	Waldseedorf.....	280
Falkenberg.....	194	Pelkwitz.....	82	Dürrenhofe.....	260	Weichensdorf.....	165
Falkenhain.....	181	Pickel.....	117	Friedland (Nd. Lau- sitz), Stadt.....	966	Wittmannsdorf.....	224
Finsterwalde		Piessig.....	124	Geroburg.....	857	Wußwerk.....	252
(Nd. Lausitz), Stadt	16 456	Pitschen.....	230	Glietz.....	165	Zaue.....	212
Fischwasser.....	359	Ponnisdorf.....	170	Goschen.....	110	Zeust.....	219
Frankena.....	421	Presehuchen.....	108	Gröditich.....	348	Gemeindefreie	
Frankendorf.....	133	Prierow.....	116	Groß Briesen.....	113	Grundstücke	
Freesdorf.....	100	Prießen.....	357	Groß Leine.....	275	(Gutsbezirke)	
Freiwalde.....	334	Rehain.....	37	Groß Leuthen.....	434	Lieberoser Heide, Forst	—
Friedersdorf b. Brenitz	301	Reichwalde.....	272	Groß Liebitz.....	97	Straupitz, Forst.....	—
Friedersdorf		Riedebeck.....	135	Groß Muckrow.....	389		
b. Doberlug.....	454	Rietzneuendorf.....	485	Grunow.....	327		
Fürstlich Drehna.....	507	Rückersdorf.....	349	Günthersdorf.....	236	34. Landkreis Meseritz	33 807
Gahro.....	226	Rüdingsdorf.....	105	Guhlen.....	160	Altenhof.....	423
Garrenchen.....	89	Rutzkau.....	105	Hartmannsdorf.....	356	Bauchwitz.....	885
Gehren.....	561	Sagritz.....	133	Jamlitz.....	411	Betsche, Stadt.....	1 769
Gersdorf.....	92	Sallgast.....	2 635	Jessern.....	180	Birkenhorst.....	222
Gießmannsdorf.....	253	Sando.....	156	Kaminchen.....	302	Bobelwitz.....	246
Göllnitz.....	479	Schacksdorf.....	304	Karras.....	79	Brätz, Stadt.....	1 146
Görlsdorf.....	375	Schadewitz.....	245	Klein Briesen.....	103	Brausendorf.....	213
Gollmitz.....	333	Schäcksdorf.....	41	Klein Leine.....	158	Dürrlettel.....	695
Golßen, Stadt.....	1 708	Schenkendorf.....	148	Klein Leuthen.....	77	Eschenwalde.....	503
Goßmar b. Luckau		Schiebsdorf.....	160	Klein Lubitz.....	84	Georgsdorf.....	339
(Nd. Lausitz).....	472	Schilda.....	741	Klein Lubolz.....	334	Groß Dammer.....	1 338
Goßmar b. Sonnewalde	221	Schlabendorf.....	435	Klein Muckrow.....	186	Grunzig.....	519
Gröbitz.....	196	Schönborn.....	1 518	Krugau.....	406	Hochwalde.....	423
Groß Bahren.....	126	Schönwalde b. Brenitz	260	Kuschkow.....	514	Hoffmannstal.....	355
Großkrausnik.....	180	Schollen.....	82	Laasow.....	233	Janau.....	62
Groß Lubolz.....	623	Schrackau.....	76	Lamsfeld.....	195	Kainscht.....	630
Groß Radden.....	176	Sellendorf.....	235	Leeskow.....	183	Kalau.....	732
Gruhno.....	230	Sonnewalde, Stadt... Sorno(=DeutschSorno)	1 143	Leibchel.....	272	Klastawe.....	223
Hennersdorf.....	379	Staupitz.....	580	Leißnitz.....	238	Koschmin.....	207
Hohendorf.....	89	Stiebsdorf.....	81	Lieberose, Stadt.....	1 733	Kranz.....	457
Jetsch.....	226	Stoßdorf.....	83	Lindow.....	131	Kulkau.....	220
Kaden.....	257	Tanneberg.....	247	Lübben (Spreewald), Kreisstadt.....	8 051	Kupfermühle.....	170

Systematisches Verzeichnis der Gemeinden

Kleinere Verwaltungsbezirke Gemeinden	Wohn- bevölkerung am 16. Juni 1933	Kleinere Verwaltungsbezirke Gemeinden	Wohn- bevölkerung am 16. Juni 1933	Kleinere Verwaltungsbezirke Gemeinden	Wohn- bevölkerung am 16. Juni 1933	Kleinere Verwaltungsbezirke Gemeinden	Wohn- bevölkerung am 16. Juni 1933
Kurzig	471	Meekow	420	Neulauske	93	Mellentín	841
Kuschten	929	Neudorf	339	Neuvorwerk	41	Mietzelfelde	436
Kutschkau	576	Neu Dresden	524	Oscht	473	Mückeburg	474
Lagowitz	404	Neu Lagow	415	Poppe	446	Nesselgrund	395
Meseritz, Stadt	9 207	Neu Limmritz	100	Prittisch	1 378	Neuenburg	785
Naflettel	291	Neuwalde	319	Rokitten	595	Pitzerwitz	332
Neu Bentschen	1 812	Ögnitz	615	Rosenthal Hauland	66	Rehfeld	249
Neudorf, Schloß	141	Osterwalde	108	Schneidemühl Hauland	160	Rehnitz	354
Nipter	408	Ostrow	621	Schweinert	382	Richnow	491
Ober Görzig	440	Pensylvanien	147	Schweinert Hauland	158	Ringewalde	638
Panwitz	170	Petersdorf	397	Schwerin (Warthe), Stadt	7 075	Rosenthal	818
Paradies	501	Priebrow	280	Schwirle	132	Rostin	431
Peske	404	Rauden	300	Sewitz	86	Rufen	422
Politzig	359	Reichen	214	Semmitz	442	Ruwen	422
Reinzig	89	Reitzenstein	180	Striche	502	Schildberg	775
Rogsen	811	Sankt Johannes	249	Striche Hauland	101	Schöneberg	904
Scharzig	226	Saratoga	276	Trebisch	1 004	Simonsdorf	246
Schierzig	423	Schartowsthal	135	Waltze	178	Soldin, Kreisstadt	6 284
Schierzighauland	466	Scheiblersburg	193	Waldluch	62	Staffelde	1 118
Schindelmühl	261	Schermeisel	1 045	Warthetal	116	Tobelhof	398
Schönfelde (Grenz- mark)	451	Schönow	841	Wierzebaum	317	Trampe	169
Solben	235	Schönwalde	228	Gemeindefreie Grundstücke (Gutsbezirke)	—	Werblitz	419
Tirschtiegel, Stadt	2 080	Schwarzsee	53	Schweinert, Forst	—	Woltersdorf	248
Weißensee	248	Seeren	499	Schwerin (Warthe), Forst	—	Wusterwitz	258
Wilhelmstal (Grenz- mark)	223	Selchow	430	Waltze, Forst	—	Wuthenow	386
Wischen	404	Sonnenburg, Stadt	3 392	37. Landkreis Soldin	50 399	Zernickow	388
35. Landkreis Ost- sternberg	41 963	Sophienwalde	179	Adamsdorf	924	Zollen	150
(Sitz: Zielenzig)		Spiegelberg	234	Bärfelde	424	Gemeindefreie Grundstücke (Gutsbezirke)	—
Albrechtsbruch	350	Sternberg Nm., Stadt	1 935	Batow	411	Soldiner Heide, Forst	—
Alt Limmritz	1 177	Streitwalde	206	Berlinchen, Stadt	7 621	38. Landkreis Sorau	89 231
Arensdorf	374	Stuttgardt	281	Bernstein, Stadt	2 725	Adlig Dubrau	104
Beatenwalde	125	Sumatra	86	Breitebruch	279	Albrechtsdorf	960
Beaulieu	401	Tauerzig	273	Brügge	590	Altwasser	277
Breesen	217	Tempel	699	Buchholz	101	Bahren	64
Brenkenhofsleiß	260	Trebow	525	Chursdorf	396	Baudach (Nd. Lausitz)	581
Burschen	436	Waldowstrenk	117	Deetz	704	Belkau	543
Ceylon	104	Wallwitz	279	Dertzow	353	Benau	1 497
Dammusch	192	Wandern	120	Dieckow	431	Bernsdorf	175
Freiberg	150	Woxfelde	420	Dölzig	769	Berthelsdorf	294
Gartow	237	Zielenzig, Stadt	5 856	Fahlenwerder	1 457	Billendorf	323
Glauschdorf	115	Gemeindefreie Grundstücke (Gutsbezirke)	—	Gerzlow	492	Bohrau	235
Gleißén	1 112	Königswalde, Forst	—	Giesenbrügge	508	Brestau	225
Grobaw	196	Nesselkappe, Forst	—	Glasow	519	Briesnig	496
Grochow	355	36. Landkreis Schwerin (Warthe)	21 035	Griesenfelde	127	Brinsdorf	286
Groß Friedrich	223	Adlerhorst	66	Groß Ehrenberg	500	Buchenberge	137
Groß Kirschbaum	378	Althöfchen	566	Groß Mandelkow	594	Buchholz	114
Grunow b. Wutschdorf	208	Altlauske	63	Grüneberg	183	Buschweide	179
Hammer	799	Blesen, Stadt	1 370	Hammer (-Langestück)	131	Christianstadt (Bober), Stadt	1 968
Hampshire	170	Briese	100	Hasselbusch	256	Datten	290
Heinersdorf	311	Eibendorf	581	Hauswerder	83	Döbern (Nd. Lausitz)	3 862
Herzogswalde	269	Eichberg, Kolonie	68	Herrendorf	295	Dolzig	492
Jamaika	204	Falkenwalde	459	Hohengrape	409	Domsdorf	118
Kemnath	212	Freude	54	Hohenziethen	395	Drathhammer	47
Költtschen	799	Gollmütz	614	Karlshof	100	Drehne	254
Königswalde, Stadt	1 432	Groß Krebbel	184	Karzig	1 235	Droskau	734
Koritten	443	Hermisdorf	357	Kerkow	572	Eckartswalde	197
Korsika	138	Hoffnung	56	Kienitz	318	Eichenrode (Nieder Lausitz)	491
Kriescht	2 795	Kalzig	421	Klausdorf	1 005	Erlenholz	81
Lagow	1 093	Klein Krebbel	308	Kleefeld	269	Eulo	1 805
Langenfeld	338	Krebbelmühl	57	Kraazen	500	Friedersdorf	554
Langenpuhl	581	Lauske	168	Kremlin	374	Gablénz	400
Lindow	333	Liebuch	442	Krining	235	Gassen, Stadt	3 343
Louisa	399	Marienwalde	138	Kuhdamm	267	Gebersdorf	81
Malkendorf	490	Neudorf	691	Liebfenfelde	485	Gersdorf	204
Malsow	186	Neugörzig	334	Lippehne, Stadt	4 531	Goldbach	652
Malta	264	Neuhaus	131				
Mauskow	567						

3 Provinz Brandenburg

38—41

Systematisches Verzeichnis der Gemeinden

Kleinere Verwaltungsbezirke Gemeinden	Wohn- bevölkerung am 16. Juni 1933	Kleinere Verwaltungsbezirke Gemeinden	Wohn- bevölkerung am 16. Juni 1933	Kleinere Verwaltungsbezirke Gemeinden	Wohn- bevölkerung am 16. Juni 1933	Kleinere Verwaltungsbezirke Gemeinden	Wohn- bevölkerung am 16. Juni 1933
Gosda	175	Ober Ullersdorf	640	Klein Buckow	273	Polenzig	330
Grabig	697	Pförten, Stadt	1 124	Klein Loitz	258	Radach	633
Grabow	239	Pitschkau	380	Kochsdorf	853	Rampitz	1 398
Groß Bademeusel	342	Preschen	267	Lieskau	266	Reichenwalde	553
Groß Hennersdorf	149	Raden	34	Proschim	749	Reipzig	913
Groß Jamno	346	Raudenberg (Nieder- lausitz)	456	Pulsberg	609	Reppen, Stadt	6 421
Groß Kötzig	1 739	Reinswalde	1 057	Radeweise	118	Säpzig	962
Groß Särchen	1 076	Rinkendorf	230	Reuthen	413	Sandow	955
Groß Schacksdorf	471	Rodetal (Nieder Lausitz)	68	Roitz	292	Schernow	1 089
Grünaue (Nieder Lausitz)	198	Rodstock	143	Schönheide	170	Schwetig	613
Grünhölzel	62	Rotfelde	270	Sellessen	672	Seefeld	392
Guhlen	300	Sakro	775	Slamen	2 494	Spudlow	332
Gurkau	242	Schacksdorf b. Triebel	199	Spremberg (Lausitz), Kreisstadt	13 322	Steinbockwerk	286
Guschau	282	Scheuno	495	Stradow	382	Stenzig	289
Haasel	284	Schniebinchen	173	Straußdorf	94	Storkow	258
Helmsdorf	465	Schönaich	191	Terpe	1 824	Tornow	279
Hermsdorf	145	Schönwalde	1 425	Trattendorf	1 682	Trettin	544
Hirschwinkel	175	Seifersdorf	3 156	Türkendorf	202	Treuhofen	538
Hoh Jeser	173	Simmersdorf	344	Wadelsdorf	182	Wildenhagen	435
Jähnsdorf	195	Sorau, Stadt	19 285	Welzow (Nd. Lausitz)	6 764	Zerbow	226
Jämlitz	498	Steinfelde (Nieder Lausitz)	220	Weskow	700	Ziebingen	3 997
Jerischke	179	Syrau	231	Wolfshain	557	Zohlow	320
Jeschkendorf	238	Tauchel	405	Wolkenberg	358	Zweinert	284
Jessen	158	Teichdorf	329				
Jeßmenau	113	Teuplitz	1 381	40. Landkreis West- sternberg	45 831	Gemeindefreie Grundstücke (Gutsbezirke)	
Jethe	140	Thurno	66	(Sitz: Reppen)		Reppen, Forst	—
Joeksdorf b. Forst (Lausitz)	248	Tielitz	73	Aurith	1 385		
Joeksdorf b. Triebel	263	Triebel, Stadt	2 293	Balkow	873	41. Landkreis Züllichau- Schwiebus	59 237
Jüritz	153	Triebel, Stadt	2 293	Beelitz	168	(Sitz: Züllichau)	
Kalke	210	Tschernitz	1 417	Bergen	198	Alt Hauland	432
Kemnitz	260	Waltersdorf	399	Biberteich	206	Alt Obra Hauland	296
Keune	1 572	Weißack	585	Bischofsee	137	Altretben	726
Klein Bademeusel	143	Wellersdorf	596	Bottschow	481	Alt Tepperbudon	221
Klein Düben	164	Wiesenthal	121	Buchholz	242	Bergvorwerk	163
Klein Hennersdorf	143	Witzen	256	Döbbernitz	285	Birkholz	328
Klein Jamno	162	Zauchel	124	Drenzig	406	Blankensee-Goldbach	178
Klein Kötzig	461	Zedel	442	Drossen, Stadt	5 313	Blankfeld	115
Klein Petersdorf	102	Zeisdorf	84	Fraundorf	496	Bomst, Stadt	1 803
Klein Särchen	123	Zelz	248	Friedrichswille	72	Braunfelde	317
Königsdubrau	166	Zeschau	105	Görbitsch	361	Buckow	378
Kohlo	380	Zilmsdorf	485	Göritz (Oder), Stadt	2 067	Dornau	203
Kriebau	109	Zwippendorf	212	Gohlitz	439	Friedrichsfelde	47
Krohle	184			Gräden	175	Friedrichstabor	56
Kromlau	302	Gemeindefreie Grundstücke (Gutsbezirke)		Grimnitz	797	Friedrichswerder	153
Kulm	173	Christianstadt, Ant. Kr. Sorau, Forst	—	Groß Gandern	812	Früchtenau	409
Kunzendorf	2 657	Pförten Wald	—	Groß Lübbichow	311	Glauchow-Bork	691
Läsgen	125			Groß Rade	292	Glogsen	237
Laubnitz	835	39. Landkreis Sprem- berg (Lausitz)	42 646	Grunow	240	Goltzen	162
Legel	71	Bagenz	342	Hildesheim	167	Goltzen II	127
Leipe	185	Bloischdorf	229	Klauswalde	190	Gräditz	283
Leuthen	398	Bohsdorf	626	Klein Gandern	230	Großdorf	293
Liebsgen	114	Bühlow	210	Klein Kirschbaum	226	Groß Posenbrück	311
Liesegar	178	Eichwege (Nd. Lausitz)	725	Klein Lübbichow	114	Groß Schmölln	713
Linderode	1 339	Friedrichshain	1 184	Klein Rade	298	Grunwald	147
Lohs	713	Gosda	1 561	Kloppitz	482	Hammer	110
Mallwitz	145	Graustein	454	Kohlow	589	Harthe	132
Marienhain	97	Groß Buckow	815	Kräsem	181	Jehser	308
Marsdorf	725	Groß Luja	280	Kunersdorf	1 072	Jordan	649
Matzdorf	179	Heinrichsfeld	159	Kunitz	972	Kalzig	552
Meiersdorf	151	Hornow	585	Lässig	315	Karge	689
Mildenau	306	Jehserig	719	Laubow	294	Kay	995
Muckrow	127	Jessen	559	Leichholz	519	Keltschen	101
Mulknitz	131	Kantdorf	964	Leißow	263	Klein Dammer	302
Nahberg	179			Lieben	303	Klein Heinersdorf	200
Naundorf	335			Matschdorf	406	Klein Posenbrück	507
Nieder Jeser	252			Melschnitz	209	Kleistdorf	1 113
Nieder Ullersdorf	1 042			Neu Bischofsee	226	Klemzig	541
Niewerle	273			Neuendorf	326	Klippendorf	49
NiBmenau	268			Ötscher	263		
Noßdorf	1 154			Pinnow	377		

Kleinere Verwaltungsbezirke Gemeinden	Wohn- bevölkerung am 16. Juni 1933	Kleinere Verwaltungsbezirke Gemeinden	Wohn- bevölkerung am 16. Juni 1933	Kleinere Verwaltungsbezirke Gemeinden	Wohn- bevölkerung am 16. Juni 1933	Kleinere Verwaltungsbezirke Gemeinden	Wohn- bevölkerung am 16. Juni 1933
Koppen	324	Möstchen	515	Ostritz	397	Skampe	596
Krammensee	336	Mosau	602	Palzig	498	Starpel	455
Krauschow	484	Mühlbock	697	Rackau	407	Steinbach	227
Krummendorf b. Züllichau	442	Muschten	616	Reckenwalde	208	Stentsch	1 165
Kutschlau	516	Neudörfel	319	Rentschen	402	Trebschen	780
Lang Heinersdorf	438	Neu Hauland	154	Riegersdorf	169	Ulbersdorf	357
Langmeil	310	Neuhöfchen	420	Rietschütz	349	Unruhau	166
Lanken	249	Neu Tepperbuden	196	Rinnersdorf	629	Unruhstadt, Stadt ...	1 733
Leimnitz	606	Nickern	355	Rissen	238	Walmersdorf	302
Liebenau b. Schwiebus, Stadt	1 241	Niedewitz	301	Sawische	209	Wilkau	531
Lugau	308	Oblath	158	Schmarse	594	Witten	112
Merzdorf	407	Obraberg	463	Schönborn	196	Wolfsheide (Grenzm.)	109
Mittwalde	284	Odereck	1 496	Schönfeld	303	Wutschdorf	360
		Oggerschütz	351	Schwiebus, Stadt ...	9 876	Zion	125
		Oppelwitz	224	Seeläsgen	294	Züllichau, Stadt	9 601

4. Provinz Pommern

Regierungsbezirk Stettin		Gülzow, Flecken		Reckow		Bartow	
1. Landkreis Anklam ..	35 279	Hagen	1 791	Redlinsfelde	258	Beggerow	535
Anklam, Stadt	15 923	Hammer	706	Revenow	38	Borrentin	289
Boldekow	1 905	Harmsdorf	126	Ribbertow	247	Breest	347
Borckenfriede	1 591	Henkenhagen	99	Riebitz	91	Buchar	131
Bugewitz	1 996	Hermannsthal	365	Rißnow	157	Burow	176
Ducherow	3 457	Hohenbrück	502	Sabessow	481	Daberkow	238
Krien	3 350	Hohenbrück	129	Sager	260	Demmin, Stadt	442
Medow	1 711	Holzhausen	117	Sarchow	485	Eugenienberg	14 292
Pelsin	2 829	Immenhof	67	Schinchow	155	Flughafen Tutow	78
Spantekow	2 517	Jassow am Haff	260	Schnatow	159	Fouquetin	37
		Jassow b. Cammin i. Pom.	425	Schützendorf	242	Ganschendorf	57
		Kahlen	225	Schwantefitz	226	Gatschow	593
2. Landkreis Cammin i. Pom.	45 046	Kambz	159	Schwantesen	168	Glendelin	183
Altsarnow	663	Kantreck	452	Schwenz	290	Gnevkow	174
Amalienhof	346	Kartlow	315	Schwirsen	282	Golchen	314
Bandesow	98	Klein Justin	332	Soitin	414	Grammentin	140
Basenthin	351	Klemmen	623	Stäwen	146	Golchen	558
Batzlaff	98	Knötzin	220	Stepenitz	265	Grappow	621
Baumgarten	240	Knurrbusch	204	Stresow	2 809	Grapzow	305
Benz	183	Köpitz	204	Stuchow	198	Grischow	456
Böck	240	Köselitz	816	Tessin	505	Groß Below	163
Brendemühl	240	Kretlow	231	Tetzlaffshagen	637	Groß Teetzleben	395
Bresow	400	Kucklow	232	Tonnebuhr	220	Groß Toitin	230
Bünnewitz	271	Kummin	275	Trebenow	263	Gültz	527
Büssenthin	254	Kunow	304	Trisow	102	Hasseldorf	128
Cammin i. Pom., Stadt	232	Laatzig	174	Walddievenow	463	Hohenbollentin	288
Dargsow	306	Lanke	330	Weckow	243	Hohenbrünzow	337
Deuthin	160	Ludwigsbau	171	Wietstock	356	Hohenmocker	285
Dievenow	5 848	Lüchenthin	49	Wildenhagen	559	Jagetzow	381
Dischenhagen	133	Lüttkenhagen	91	Woistenthin	289	Japzow	296
Dobberphul	105	Marquardsmühl	155	Wustermitz	358	Jarmen, Stadt	3 235
Dorphagen	840	Medewitz	77	Zarnglaff	510	Kartlow	424
Drewitz	485	Mokratz	283	Zartenthin	718	Kaslin	285
Dünow	258	Moratz	89	Zebbin	179	Kessin	193
Düssin	407	Morgow	338	Zemlin	276	Klatzow	213
Flacke	190	Nemitz	206	Zoldekow	518	Klein Teetzleben	206
Fritzow	193	Neusarnow	467		286	Klempenow	207
Ganserin	246	Nitznow	398			Kletzin	322
Gaulitz	202	Paatzig	176	Gemeindefreie Grundstücke (Gutsbezirke)		Kölln	354
Gieskow	524	Paulsdorf	287	Camminer Haffanteil ..	—	Kruckow	230
Görke	542	Poberow	467	Stepenitz, Forst	—	Krusemarkshagen	120
Grabow	264	Pribbernow	195			Kummerow	388
Grabow	153	Rackitt	89			Lebbin	79
Granzow	348	Raddack	1 447	3. Landkreis Demmin ..	50 206	Leistenow	307
Gristow	168	Ramsberg	200	Altenhagen	476	Letzin	416
Groß Justin	206	Rarvin	239	Alt Kentzlin	174	Leuschentin	201
		Ravenhorst	173	Alt Tellin	465	Lindenberg	264
						Loickenzin	133
						Meesiger	475

4 Provinz Pommern

3—8

Systematisches Verzeichnis der Gemeinden

Kleinere Verwaltungsverbezirke Gemeinden	Wohn- bevölkerung am 16. Juni 1933	Kleinere Verwaltungsverbezirke Gemeinden	Wohn- bevölkerung am 16. Juni 1933	Kleinere Verwaltungsverbezirke Gemeinden	Wohn- bevölkerung am 16. Juni 1933	Kleinere Verwaltungsverbezirke Gemeinden	Wohn- bevölkerung am 16. Juni 1933
Metschow	318	Hermannshagen, Dorf	95	Buddenbrock	270	6. Stadtkreis Greifswald	29 488
Miltitzwalde	64	Hermannshagen, Haide	153	Dobberphul	264		
Moltzahn	345	Hermannshof	186	Ferdinandstein	606		
Müssentin	159	Hugoldsdorf	249	Fiddichow, Stadt	2 547		
Neu Kentzlin	189	Jakobsdorf	430	Garden	277		
Neu Tellin	53	Karnin	200	Gebersdorf	264		
Peeselin	190	Kavelsdorf	368	Gornow	227	7. Landkreis Greifswald	40 605
Pensin	561	Kenzen	370	Greifenhagen, Stadt	8 938		
Pentz	318	Klausdorf	274	Groß Schönfeld	500	Eldena	823
Plestlin	271	Kramerhof	492	Heidchen	178	Gützkow, Stadt	2 502
Plötz	375	Krummenhagen	158	Heinrichsdorf	460	Hanshagen	1 755
Pripsleben	274	Küickenhagen	139	Hökendorf	3 075	Katzow	2 783
Pritzenow	168	Küstrow	254	Hofdamm	316	Kröslin	2 591
Reinberg	253	Kummerow	392	Jädersdorf	374	Kuntzow	2 452
Rosemarsow	279	Langendamm	388	Jägersfelde	140	Landhagen	3 318
Sanzkow	306	Langenhanshagen	493	Jeseritz	519	Lassan, Stadt	2 086
Schmarsow	321	Lassentin	265	Karolinenhorst	834	Lentschow	2 035
Schönfeld	375	Lendershagen	350	Kehrberg	653	Oie	29
Seltz	176	Lüdershagen	783	Kladow	220	Quilow	1 630
Siedenbollentin	814	Lüssow	297	Klebow	482	Rubkow	2 868
Siedenbrünzow	266	Martensdorf	274	Klein Möllen	316	Ruden	28
Siedenbüssow	163	Michaelsdorf	302	Klein Schönfeld	446	Weitenhagen	1 233
Sommersdorf	362	Millienhagen	281	Klein Zarnow	187	Wieck	917
Sophienhof	218	Müggenburg	102	Kolbatz	352	Wolgast, Stadt	7 639
Teusin	280	Negast	353	Kolow	226	Wusterhusen	2 748
Törpin	533	Neubauhof	133	Kortenhagen	326	Züssow	3 168
Treptow a./Tollense, Stadt	4 913	Neuendorf	370	Kranzfelde	259		
Trittelwitz	343	Niepars	830	Kronheide	604	8. Landkreis Grimmen	41 065
Tützpatz	448	Öbelitz	199	Kubblank	645	Abtshagen	636
Utzedel	383	Pantelitz	494	Kunow	327	Angerode	250
Vanselow	162	Papenhagen	401	Langenhagen	233	Bartmannshagen	492
Verchen	577	Preetz	478	Liebenow	677	Beestland	271
Völschow	527	Prerow	1 384	Linde	472	Behnkendorf	189
Vorwerk	402	Prohn	492	Lindow	715	Behnkenhagen	272
Weltzin	375	Pruchten	482	Marienthal	855	Brandshagen	880
Werder	500	Pütte	375	Marwitz	490	Bremerhagen	182
Wildberg	434	Redebas	502	Mönchkappe	483	Bretwisch	423
Wolkow	315	Richtenberg, Stadt	1 785	Moritzfelde	740	Deyelsdorf	636
Wüstenfelde	216	Saal	497	Mühlbeck	900	Düvier	675
Zarrenthin	502	Saatel	251	Neuendorf	678	Elmenhorst	1 069
Zemmin	314	Schlemmin	314	Neumark	923	Frätow	208
		Schuenhagen	173	Neu Zarnow	576	Glewitz	558
		Semlow	689	Nipperwiese	1 459	Görmin	972
		Steinhagen	495	Pakulent	377	Grammendorf	741
4. Landkreis Franz-		Sundische Wiese	170	Reckow	154	Gransebieth	760
burg-Barth	44 569	Tempel	158	Retzowsfelde	754	Grenersdorf	332
(Sitz: Barth)		Trinwillershagen	216	Roderbeck	341	Griebenow	922
Ahrenshagen	1 082	Velgast	1 089	Rörchen	374	Grimmen, Stadt	5 513
Ahrenshoop	245	Weitenhagen	372	Rohrsdorf	319	Gristow	486
Altenhagen	360	Wendorf	489	Rosenfelde	217	Groß Bisdorf	253
Altenpleen	217	Wieck	853	Seelow	265	Groß Zarnewanz	223
Bartelshagen	430	Wiepkenhagen	303	Selchow	665	Hildebrandshagen	160
Barth, Stadt	7 657	Zingst	1 505	Sinzlow	748	Horst	746
Bodstedt	407			Spaldingsfelde	104	Jargenow	255
Born	1 150	Gemeindefreie Grundstücke (Gutsbezirke)		Stecklin	419	Jeaser	260
Bresewitz (= Bresewitz)	253	Born, Forst	—	Steinwehr	375	Jessin	240
Buchholz	337			Stresow	534	Kandelin	383
Buschenhagen	309	5. Landkreis Greifen-		Sydowsaue	3 565	Klein Zarnewanz	64
Damgarten, Stadt	2 020	hagen	55 281	Thänsdorf	443	Klevenow	405
Daskow	523			Uchtdorf	859	Landsdorf	177
Diwitz	559			Wierow	152	Loitz, Stadt	4 948
Drechow	462			Wildenbruch	985	Mannhagen	168
Eixen	798			Wintersfelde	449	Mesekehagen	336
Franzburg, Stadt	1 892			Woltersdorf	424	Miltzow	570
Fuhlendorf	442			Woltin	940	Müggewalde	387
Grenzin	205					Mühlenkamp	97
Groß Kordshagen	501			Gemeindefreie Grundstücke (Gutsbezirke)		Neuendorf	502
Groß Mohrdorf	873			Buchheide, Anteil Kr. Greifenhagen, Forst	—	Nossendorf	897
Gruel	154						
Grün Kordshagen	235						
Günz	311						

Systematisches Verzeichnis der Gemeinden

Kleinere Verwaltungsbezirke Gemeinden	Wohn- bevölkerung am 16. Juni 1933	Kleinere Verwaltungsbezirke Gemeinden	Wohn- bevölkerung am 16. Juni 1933	Kleinere Verwaltungsbezirke Gemeinden	Wohn- bevölkerung am 16. Juni 1933	Kleinere Verwaltungsbezirke Gemeinden	Wohn- bevölkerung am 16. Juni 1933
Papenhagen	452	Hackenwalde	755	10. Landkreis Pyritz..	47 717	Sabow	414
Pogendorf	361	Hermelsdorf	448	Alt Falkenberg	333	Sallentin	540
Pustow	267	Hindenburg	507	Alt Grape	390	Sandow	387
Rakow	649	Hinzendorf	715	Alt Prilipp	481	Schellin	497
Reinberg	533	Hohen Schönau	354	Altstadt	720	Schlötenitz	465
Reinkenhagen	453	Ihnamünde	184	Babbin	403	Schöningen	151
Rekentin	199	Immenthal	171	Barnimskunow	676	Schönow	841
Rodde	229	Jakobsdorf	243	Beelitz	575	Schönwerder	632
Sassen	346	Jarchlin	490	Beyersdorf	742	Schützenau	146
Seedorf	294	Karlsbach	223	Billerbeck	364	Schwochow	543
Segebadenhau	394	Karlsdorf	223	Blankensee	344	Strebelow	304
Siemersdorf	357	Kartzig	470	Blumberg	383	Strohsdorf	476
Sievertshagen	376	Kattenhof	315	Brallentin	544	Suckow a. d. Plöne	414
Splietsdorf	406	Kicker	324	Brederlow	184	Warnitz	732
Stahlbrode	280	Klein Leistikow	189	Briesen	242	Warsin	368
Stoltenhagen	341	Klein Sabow	214	Brietzig	804	Wartenberg	565
Trantow	518	Klein Wachlin	180	Damnitz	617	Werben	601
Tribsees, Stadt	3 543	Korkenhagen	249	Dobberphul	358	Wittichow	624
Turow	387	Kramonsdorf	253	Dölitz i. Pom.	1 746	Wobbermin	224
Vorbein	361	Kriewitz	330	Eichelshagen	182	11. Landkreis Randow	113 276
Wendisch Baggendorf	481	Külz	281	Falkenberg	368	(Sitz: Stettin)	
Wittenhagen	381	Langkafel	250	Friedrichshof	123	Altdamm, Stadt	11 982
Wotenick	279	Lübzlin	1 515	Friedrichsthal i. Pom.	336	Alt Leese	184
Wüstenfelde	393	Lüttkenhagen	239	Fürstensee	340	Armenheide	212
Zarnekla	151	Marsdorf	327	Giesenthal-		Arnimswalde	386
Zarrendorf	950	Maskow	214	Raumersaue	447	Barnimslow	344
Zarrenthin	146	Massow, Stadt	3 835	Gottberg	405	Bergland	298
		Matzdorf	154	Groß Latzkow	273	Bismark	406
		Minteu	156	Groß Möllen	461	Blankensee	574
9. Landkreis Naugard	61 848	Münchendorf	353	Groß Rischow	313	Blumberg	425
Augustwalde	2 163	Münsterberg	110	Groß Schönfeld	501	Boblin	255
Barenbruch	333	Naugard, Stadt	7 356	Groß Zarnow	281	Böck	423
Barfußdorf	397	Neuendorf b. Massow	216	Hohenwalde	282	Boock	937
Bernhagen	548	Neu Langkafel	177	Horst	415	Brunn	249
Birkenwalde	108	Neu Massow	95	Isinger	501	Buchholz	127
Birkenwerder	116	Pagenkopf	375	Jagow	317	Daber	597
Blankenfelde	153	Parlin	399	Klein Rischow	208	Damitzow	333
Braunsberg	440	Pflugrade	332	Klemmen	218	Dorotheenwalde	82
Breitenfelde	327	Plantikow	347	Kloxin	362	Falkenwalde	826
Buddendorf	171	Priemhausen	572	Klücken	288	Finkenwalde	4 619
Burow	263	Puddenzig	179	Klützow	669	Frauendorf	6 614
Christinenberg	1 486	Resehl	327	Köselitz	804	Friedrichsdorf	132
Daarz	443	Retztow	214	Kollin	620	Friedrichsthal i. Pom.	230
Daber, Stadt	2 512	Rosenow	338	Kossin	457	Gartz a./Oder, Stadt	3 624
Damerfütz	173	Rothenfier	386	Kremzow	424	Geesow	520
Damerow	445	Schloissin	187	Krüssow	603	Glashütte	420
Diedrichsdorf	327	Schnittriede	199	Leine	375	Glasow	429
Döringshagen	291	Schönhagen	261	Lettnin	776	Gorkow	147
Dorotheenhof	138	Schönwalde	391	Libbehne	297	Gotzlow	948
Düsterbeck	290	Schwarzow	263	Löllhöfel	50	Grambow	430
Eberstein	183	Speck	319	Loist	307	Grünz	400
Eichenwalde	488	Stevenhagen	211	Lübtow	244	Günnitz	169
Falkenberg	382	Strelowhagen	395	Luisenhof	246	Güstow	776
Fanger	498	Trechel	344	Marienwerder	404	Hagen	620
Farbezin	411	Trutzlatz	272	Möllendorf	184	Hohenholz	218
Franzfelde	118	Voigtshagen	418	Muscherin	412	Hohenreinkendorf	624
Franzhausen	311	Walsleben	356	Naulin	424	Hohenselchow	903
Freiheide	271	Wangeritz	234	Neu Falkenberg	78	Hohenzahden	220
Friedrichsberg	322	Weitenhagen	302	Neu Grape	317	Hornskrug	73
Fürstentlage	182	Wißmar	500	Neu Prilipp	194	Jamikow	162
Glewitz	195	Wittenfelde	257	Petznick	582	Jasenitz	3 257
Glietzig	163	Wolchow	304	Plönzig	546	Karow	125
Gollnow, Stadt	13 156	Wussow	312	Prillwitz	818	Kasekow	693
Gollnowshagen	307	Zampelhagen	187	Pumptow	280	Klein Reinkendorf	343
Gräfenbrück	68	Ziekerke	457	Pyritz, Stadt	10 384	Köstin	195
Grävenhagen	285	Zimmermannshorst	228	Rackitt	249	Kolbitzow	545
Groß Benz	400			Reichenbach	388	Krackow	739
Großenhagen	245	Gemeindefreie Grundstücke (Gutsbezirke)		Repenow	218	Kreckow	990
Groß Leistikow	172			Repplin	556	Kummerow	254
Groß Sabow	350			Rosenfelde	225	Kunow	483
Groß Wachlin	156	Friedrichswalde, Forst	—	Sabes	435	Kurow	253

4 Provinz Pommern

11—17

Systematisches Verzeichnis der Gemeinden

Kleinere Verwaltungsbezirke Gemeinden	Wohn- bevölkerung am 16. Juni 1933	Kleinere Verwaltungsbezirke Gemeinden	Wohn- bevölkerung am 16. Juni 1933	Kleinere Verwaltungsbezirke Gemeinden	Wohn- bevölkerung am 16. Juni 1933	Kleinere Verwaltungsbezirke Gemeinden	Wohn- bevölkerung am 16. Juni 1933
Laack	200	12. Landkreis Rügen..	53 289	Samtens	905	Moderow	310
Ladenthin	261	(Sitz: Bergen auf Rügen)		Saßnitz	4 899	Müggenthal	261
Langenberg	324	Altefähr	1 012	Schaprode	884	Mulkenthin	431
Lebehn	275	Altenkirchen	807	Seedorf	257	Neu Damerow	297
Lienken	93	Altensien	165	Sehlen	889	Nörenberg, Stadt	2 954
Löcknitz	2 361	Alt Reddevitz	276	Sellin	1 302	Pansin	683
Luckow	425	Baabe	574	Swantow	442	Pegelow	495
Mandelkow	318	Bergen auf Rügen, Stadt	5 507	Thesenvitz	411	Pützerlin	395
Mescherin	638	Bessin	167	Thießow	273	Rahnwerder	85
Messenthin	883	Binz	2 122	Trent	650	Ravenstein	870
Mewegen	659	Bobbin	209	Ummanz	322	Rehwinkel	564
Möhringen	883	Boldevitz	297	Vilmnitz	721	Roggow	162
Nadrensee	402	Breege	856	Vitte	605	Rossov	142
Nassenheide	198	Buschvitz	203	Wiek	1 442	Saarow	397
Neuendorf	636	Dranske	287	Zirkow, Dorf	438	Saatzig	573
Neuenkirchen	806	Dreschvitz	804	Zirzevit	67	Sassenburg	277
Niederzaden	363	Dubnitz	160	Zudar	382	Sassenhagen	603
Oberhof	169	Dungenevitz	25	Zühlitz	311	Schönebeck	474
Odermünde	2 534	Gager	144	13. Landkreis Saatzig	44 458	Schöneberg	331
Pampow	592	Garz auf Rügen, Stadt	2 331	(Sitz: Stargard i. Pom.)		Schwänenbeck	582
Pargow	459	Gingst	1 332	Albertinenhof	150	Schwendt	284
Penkun, Stadt	1 692	Glowe	325	Alt Damerow	398	Seefeld	930
Petershagen	435	Glutzow	231	Altenwedel	555	Silbersdorf-Woltersdorf	318
Pinnow	604	Göhren	1 279	Altheide	103	Steinhöfel-Nöblin	464
Plöwen	523	Granitz	314	Alt Storkow	549	Stolzenhagen	316
Podejuch	7 052	Groß Kubitz	342	Ball	994	Storkow	142
Pölitz, Stadt	5 465	Groß Schoritz	256	Barskewitz-Gollin	395	Sukow a./Ihna	596
Polchow	452	Groß Zicker	204	Beweringen	347	Temnick	503
Pomellen	255	Gustow	638	Braunsforth	387	Tolz	221
Pommerensdorf	5 423	Hagen auf Jasmund	383	Bruchhausen	165	Tornow	414
Pritzlow	167	Jarkvitz	223	Brüsewitz	579	Trampe	244
Ramin	581	Karnitz	208	Buchholz	320	Treptow	288
Retzin	221	Karow	163	Büche	457	Uchtenhagen	474
Rosow	526	Kasnevitz	380	Butow	437	Vehlingsdorf	264
Rothenklempenow	398	Klein Zicker	108	Dahlow	402	Voßberg	391
Scheune	1 173	Kloster	292	Dingelsberg	112	Wedellsdorf	231
Schillersdorf	295	Kluis	581	Falkenwalde	295	Wudarge	316
Schmellenthin	186	Krakvitz	389	Freienwalde i. Pom., Stadt	3 260	Wulkow	293
Schönfeld	382	Kukelvitz	304	Friedrichsfelde	174	Zachan, Stadt	1 370
Schöningen	381	Lieschow	168	Gabbert	243	Zadelow	354
Schönow	343	Lietzow	394	Goldbeck	377	Zanzow	301
Schwabach	201	Lohme	419	Gräbnitzfelde	205	Zanthier-Sadelberg	193
Schwankenheim	126	Lubkow	123	Grassee	409	Zarnikow	257
Schwennenz	361	Middelhagen	315	Groß Mellen	372	Zartzig	387
Sommersdorf	367	Möln	142	Groß Schlatikow	279	Zehrten	273
Sonnenberg	177	Möln-Medow	436	Groß Silber	320	Zeinicke	597
Stöven	532	Mursewiek	103	Güntersberg	572	Ziegenhagen	272
Stolzenburg	306	Nardevitz	189	Hansfelde	539	14. Stadtkreis Stargard	35 804
Stolzenhagen	5 790	Neddesitz	469	Jacobsdahl, Stadt	1 751	15. Stadtkreis Stettin	270 747
Storkow	292	Neuendorf auf Hiddensee	284	Jakobsdorf	435	16. Stadtkreis Stral-	43 630
Tantow	1 018	Neuenkirchen	557	Kannenberg	484	sund	59 422
Trestin	323	Neu Reddevitz	155	Karkow	271	Ahlbeck	1 015
Völschendorf	537	Nistelitz	272	Karlsthal	224	Althagen	325
Wamlitz	361	Nonnevitz	239	Kashagen	264	Altward	1 052
Warsow	2 116	Parchow	418	Kempendorf	213	Aschersleben	166
Wartin	723	Parchitz	260	Kietzig	292	Bellin	772
Wilhelmsfelde	138	Patzig	468	Kitzerow	214	Belling	383
Wolfshorst	165	Polchow	261	Klein Lienichen	342	Blumenthal	345
Wollin	450	Poppelvitz b. Zudar	334	Klein Schlatikow	171	Dargitz	238
Woltersdorf	538	Poseritz	601	Klein Spiegel	251	Eggesin	3 046
Wussow	739	Presnitz	107	Klempin	560	Eichhof	800
Zedlitzfelde	309	Promoisel	422	Konstantinopel	151	Ferdinandshof	1 372
Züllchow	8 874	Putbus	2 986	Kremmin	310	Friedrichshagen	153
Gemeinfreie Grundstücke (Gutsbezirke)		Puttgarten	287	Kunow a./Straße	801	Gegensee	320
Bucheide, Anteil		Ralswiek	286	Langenhagen	528		
Kr. Randow, Forst.	—	Rambin	840	Lenz	757		
Dammischer See	—	Rappin	716	Lübow	202		
Falkenwalde, Forst	—	Rothenkirchen	202	Marienfließ	1 025		
Stolzenburg, Forst	—	Sagard	1 738	Marienhagen	238		

Systematisches Verzeichnis der Gemeinden

Kleinere Verwaltungsbezirke Gemeinden	Wohn- bevölkerung am 16. Juni 1933	Kleinere Verwaltungsbezirke Gemeinden	Wohn- bevölkerung am 16. Juni 1933	Kleinere Verwaltungsbezirke Gemeinden	Wohn- bevölkerung am 16. Juni 1933	Kleinere Verwaltungsbezirke Gemeinden	Wohn- bevölkerung am 16. Juni 1933
Grambin	619	Gellenthin	118	Wollin, Stadt	4 943	Kieckow	411
Gumnitz, Holländerei	48	Gneventhin	54	Wollmirstädt	108	Klein Panknin	45
Hammer, Amt		Görke	206	Zecherin im Use-		Klein Rambin	270
Jasenitz	429	Gothen	87	domer Winkel	211	Klein Satspe	199
Hammer, Amt		Groß Mokratz	206	Zecherin im Wol-		Klempin	206
Ueckermünde	749	Grüssow	86	gaster Ort	76	Klemzow	199
Heinrichsruh	316	Gummlin	192	Zempin	644	Klötzin	339
Heinrichswalde	788	Heidebrink	335	Zinnowitz	2 332	Klützkow	442
Hintersee	821	Heringsdorf, Seebad ..	1 709	Zirchow	425	Kösternitz	345
Hoppenwalde	535	Jarmbow	201	Zirzloff	390	Kollatz	860
Jatznick	1 616	Kamminke	685	Zünz	164	Kowalk	555
Karpin	131	Karlshagen a. U.	619			Kreitzig	224
Koblentz	432	Karnin a. U.	325	Gemeindefreie		Kussenow	180
Königsfelde	550	Karzig	57	Grundstücke		Langen	544
Krugsdorf	106	Kaseburg	1 195	(Gutsbezirke)		Lankow	270
Liepe	153	Katschow	203	Friedrichsthal, Forst..	—	Lasbeck	307
Liepgarten	1 220	Klein Mokratz	156	Misdroy, Forst	—	Latzig	217
Luckow	805	Kodram	555	Usedom-Wolliner		Leckow	465
Meiersberg-		Körtenthin	195	Haffanteil	—	Lenzen	737
Schlabrendorf	840	Kolzow	739			Liepz	155
Mönkebude	1 011	Korswandt	267			Lutzig	368
Müggenburg	130	Koserow	1 009	Regierungsbezirk Köslin		Mandelatz	140
Mützelburg	266	Krummin	140			Meseritz	179
Neuenkruger Revier ..	562	Lauen	24	19. Landkreis Belgard		Muttrin	320
Neuwarp, Stadt	2 010	Lebbin	2 291	(Persante)	76 837	Naffin	242
Pasewalk, Stadt	12 582	Liepe	206	Alt Lülfitz	222	Natztow	170
Rieth	402	Loddin	503	Alt Sanskow	299	Nelep	578
Rothemühl	692	Lüskow	202	Alt Schlage	292	Nemmin	276
Rothenburg	138	Lütow	284	Arnhausen	738	Neu Buckow	670
Sandförde	428	Mahlzow	149	Ballenberg	204	Neu Lülfitz	188
Schönwalde	236	Mellenthin	222	Balsdrey	192	Neu Sanskow	178
Sprengersfelde	150	Misdroy	4 065	Battin	419	Panzerin	385
Stolzenburg	196	Mölschow	130	Belgard (Persante),		Podewils	646
Torgelow	6 696	Morgenitz	383	Stadt	13 543	Polchlep	235
Torgelow, Holländerei	490	Neeberg	142	Berkenow	298	Polzin, Bad, Stadt ..	6 431
Ueckermünde, Stadt..	7 809	Neppermin	342	Boissin	486	Poplow	767
Viereck	546	Neuendorf a. d. Insel		Bolkow	272	Pribslaff	273
Vogelsang	572	Wollin	353	Boltenhagen	218	Pumlow	458
Wahlrang	635	Neuhof, Insel Usedom	801	Bramstädt	765	Pustchow	502
Waldeshöhe	335	Neverow	30	Briesen	363	Quisbernow	276
Wilhelmsburg	316	Ostswine	2 516	Brunow	260	Rarfin	396
Wilhelmsdorf	403	Paske	41	Brutzen	655	Redel	603
Ziegenort	2 338	Peenemünde	461	Buchhorst	228	Redlin	416
		Plötzin	179	Bulgrin	641	Reinfeld	634
Gemeindefreie		Prätenow	114	Burzloff	344	Repzin	520
Grundstücke		Pritter	1 197	Buslar	386	Retzin	512
(Gutsbezirke)		Pudagla	126	Butzke	349	Ristow	157
Ferdinandshof,		Quilitz	106	Damen	441	Ritzig	434
Remonteamt	334	Rankwitz	262	Damerow	417	Röhlshof	241
Mützelburger Heide,		Reckow	52	Darkow	356	Roggow	811
Forst	—	Reestow	95	Denzin	367	Rostin	249
Ueckermünde, Haff-		Reetzow	236	Döbel	228	Rützenhagen	702
anteil	—	Rehberg	754	Dohnafelde	244	Sager	203
		Sallenthin	209	Drenow	309	Schinz	324
18. Landkreis Usedom-		Sauzin	202	Dubberow	714	Schivelbein, Stadt ..	9 420
Wollin	69 111	Sellin	183	Eichenfelde (Pom.) ..	312	Schlennin	184
(Sitz: Swinemünde)		Soldemin	101	Gauerkow	157	Schlenzig	383
Ahlbeck (Seebad)	4 004	Stoben	138	Glötzin	176	Schlönwitz	597
Amtswiek	80	Stolpe	288	Grössin	423	Schmenzin	657
Balm	157	Suckow	164	Groß Panknin	62	Semerow	353
Bannemin	283	Swinemünde, Stadt ..	20 514	Groß Rambin	732	Siedkow	276
Bansin	356	Tonnin	200	Groß Satspe	343	Silesen	355
Bansin, Seebad	963	Trassenheide	394	Groß Tychow	1 901	Simmatzig	482
Benz	366	Uckeritz	669	Grüssow	356	Standemin	207
Bossin	70	Ulrichshorst	255	Gumtow	156	Technow	387
Dannenberg	513	Usedom, Stadt	1 581	Hohenwardin	437	Teschenbusch	131
Dargebanz	607	Warnow	480	Jagertow	273	Tietzow	261
Dargen	135	Warthe	282	Kamissow	254	Venzlaffshagen	257
Darsewitz	86	Welzin	161	Karsbaum	356	Vietzow	406
Garz	391	Werder	144	Kartlow	97	Völkow	188
		West Dievenow	175	Kavelsberg	214	Vorbruch	116
		Wolgasterfähre	62			Vorwerk	569

4 Provinz Pommern

19—25

Systematisches Verzeichnis der Gemeinden

Kleinere Verwaltungsbezirke Gemeinden	Wohn- bevölkerung am 16. Juni 1933	Kleinere Verwaltungsbezirke Gemeinden	Wohn- bevölkerung am 16. Juni 1933	Kleinere Verwaltungsbezirke Gemeinden	Wohn- bevölkerung am 16. Juni 1933	Kleinere Verwaltungsbezirke Gemeinden	Wohn- bevölkerung am 16. Juni 1933
Warnin	621	Batzwitz	501	Wittenfelde.....	110	Mocker.....	288
Wartenstein	242	Behlkow	403	Woedtke	397	Nedlin	571
Wopersnow	423	Bornthin	144	Zamow	191	Nest	388
Wussow	162	Broitz	822	Zarben	479	Neu Banzin.....	305
Wusterbarth.....	515	Dadow	109	Zedlin	537	Neudorf.....	465
Wutow	566	Dargislaß	573	Zimdarse	314	Neuenhagen	204
Zadtkow	704	Darsow	244	Zirkwitz	497	Neu Griebnitz	379
Zarnefanz	296	Deep	571	Zitzmar	201	Neuklenz.....	348
Zietlow	221	Deutsch Pribbernow..	322			Parnow	518
Ziezeneff	464	Dresow	344	Gemeindefreie Grundstücke (Gutsbezirke)		Parsow.....	314
Zuchen	211	Dummadel	339	Neuhof, Remonteamt.	233	Plümenhagen.....	172
Zwirnitz	230	Eiersberg.....	160	Sukowshof, Remonte- amt.....	213	Pobanz	248
		Glansee	407			Poppenhagen	253
20. Landkreis Bütow..	27 510	Görke, Kr. Greifenberg i. Pom.....	260			Porst	891
		Grandshagen	98			Puddemsdorf	47
		Greifenberg i. Pom., Stadt	9 324	22. Stadtkreis Köslin..	30 389	Reckow	576
Adolfsheide	247	Groß Zapplin.....	338			Repkow	252
Bernsdorf	730	Gützelfitz	258	23. Landkreis Köslin..	46 093	Rogzow	1 707
Bornthuchen.....	691	Gützlafshagen	598	Ackerhof	193	Roßnow	440
Buchwalde	238	Gummin	275	Alt Banzin	414	Schreitstaken	102
Bütow, Stadt.....	9 404	Gumminshof.....	170	Alt Belz	629	Schubben	368
Damerkow	419	Gumtow	523	Augustin	157	Schulzenhagen	348
Dampen	213	Hagenow	439	Barzlin	227	Schwellin	386
Damsdorf	921	Hoff	199	Bast	505	Schwemmin	285
Franzwalde	320	Hohen Drosedow.....	179	Bauerhufen.....	169	Schwerinsthal.....	189
Friedrichssee.....	128	Holm	145	Biziker	600	Schwessin	1 141
Gersdorf	348	Horst (Seebad).....	774	Bublitz, Stadt.....	6 094	Seeger	470
Gramenz	156	Jatzel	222	Crampe	257	Seidel	817
Gröbenzin	187	Kamp-Wustrow.....	116	Dargen	487	Sorenbohm	683
Groß Massowitz.....	298	Karnitz	532	Darjow	261	Steglin	225
Groß Pomeiske	705	Kirchhagen	299	Deep	137	Strachmin.....	391
Groß Tuchen	881	Klätkow	376	Dörsenthin	313	Streckenthin.....	390
Grünenwalde	259	Klein Zapplin	270	Drawehn	1 253	Streitz	279
Gustkow	756	Koldemanz	285	Dubbertech	613	Strippow	397
Hirschfelde (Pom.) ..	177	Kukahn	179	Friedrichsfelde.....	81	Tessin	229
Hygendorf.....	550	Langenhagen	710	Funkenhagen	515	Thunow	420
Jassen	206	Lensin	284	Gerfin	251	Timmenhagen.....	263
Kathkow	379	Lewetzow	313	Gieskow	238	Todenhagen	502
Klein Massowitz.....	183	Loppnow	213	Gohrband	132	Ubedel	387
Klein Pomeiske	468	Lübsow	208	Goldbeck	230	Vangerow	439
Klein Tuchen	410	Medewitz	187	Gollendorf.....	599	Varchminshagen	199
Klößen	222	Mittelhagen.....	358	Großmöllen.....	726	Warnin	313
Kniprode	331	Muddelmow	246	Güdenhagen	580	Wisbuhr	455
Kroßnow	361	Ninikow	112	Gust	1 055	Wolfshagen	221
Mangwitz	416	Parpart	346	Hohenfelde	449	Wusseken	388
Meddersin	314	Prust	158	Jamund	771	Zerrehne	258
Moddraw	447	Pustchow	71	Jatzthum	290	Zetthun	266
Morgenstern.....	492	Rensekow	291	Kaltenhagen.....	318	Zewelín	681
Neuendorf	114	Rensin	151	Klamin	459	Zuchen	398
Neuhütten.....	160	Rewahl	496	Kleinmöllen	331		
Petersdorf	140	Ribbekardt	400	Kleist	185	Gemeindefreie Grundstücke (Gutsbezirke)	
Platenheim	291	Robe	503	Kluß	127	Koppelsberg, Forst...	—
Radensfelde	868	Rottnow	256	Konikow	599		
Reckow	590	Rütznow	372	Kordeshagen.....	1 231	24. Stadtkreis Kolberg	33 735
Rudolfswalde	266	Schellin	189	Kothlow	176		
Sommin	380	Schleffin	352	Kratzig	437	25. Landkreis Kolberg- Körlin.....	39 192
Sonnenwalde	155	Schmalentin.....	218	Krettnin.....	191	(Sitz: Kolberg)	
Strussow	223	Schrupow	155	Kurow	785	Altbork	389
Stüdnitz	323	Schwessow	497	Kursewanz	210	Alt Tramm.....	442
Tangen	304	Sellin	171	Laase	99	Alt Werder.....	260
Treuenfelde	371	Streckentin.....	299	Labus	104	Baldekow	314
Ulrichsdorf (Pom.)...	256	Treptow a./Rega, Stadt	9 066	Lassehne	559	Bartin	235
Wusseken	347	Tressin	255	Latzig	266	Bodenhagen	484
Zemmen	321	Trieb	520	Lubow	71	Bogenthin	178
Zerrin	523	Trieglaff	443	Lüptow	73	Büssow	294
		Vockenhagen	87	Manow	332	Bullenwinkel.....	128
		Völschenhagen	144	Maskow	247		
21. Landkreis Greifen- berg i. Pom.	43 794	Voigtshagen	543	Mersin	263		
		Wangerin	172	Meyringen.....	108		
Arnsberg	373	Wendisch Pribbernow	417				
Barckow	248						

Systematisches Verzeichnis der Gemeinden

Kleinere Verwaltungsbezirke Gemeinden	Wohn- bevölkerung am 16. Juni 1933	Kleinere Verwaltungsbezirke Gemeinden	Wohn- bevölkerung am 16. Juni 1933	Kleinere Verwaltungsbezirke Gemeinden	Wohn- bevölkerung am 16. Juni 1933	Kleinere Verwaltungsbezirke Gemeinden	Wohn- bevölkerung am 16. Juni 1933				
Damgardt	291	26. Landkreis Lauen- burg i. Pom.	62 434	Pusitz	143	Klein Raddow	347				
Damitz	415			Althammer	426	Rauschendorf	224	Kratzig	260		
Dassow	452			Belgard	342	Reckow	326	Kümken	231		
Degow	1 209			Bergensin	187	Rettkewitz	532	Kummerow	299		
Drenow	573			Bismark	423	Rieben	379	Kutzer	372		
Drosedow	697			Bochow	165	Roschütz	416	Labes, Stadt	6 947		
Eickstedtswalde	244			Borkow	495	Roslasin	887	Labuhn	581		
Fritzow	366			Bresin	453	Sarsen	211	Lasbeck	423		
Gandelin	344			Buckowin	541	Sassin	555	Lessenthin	298		
Ganzkow	277			Bychow	374	Saulin	344	Lietzow	203		
Garchen	330			Chinow	400	Saulinke	272	Lowin	497		
Garrin	944			Degendorf	612	Schimmerwitz	828	Ludwigshorst	346		
Gervin	543			Freist, Kr. Lauenburg i. Pom.	649	Schlaischow	286	Mackfitz	80		
Grirow	348			Gans	171	Schlochow	217	Maldewin	678		
Groß Jestin	2 267			Garzigar	693	Schluschow	188	Meesow	527		
Henkenhagen	1 447			Gerhardshöhe	289	Schönehr	466	Mellen	256		
Jaasde	322			Gnewin	864	Schwartow	897	Muddelmow	222		
Jarchow	208			Goddentow	458	Schweslin	461	Muhlendorf	302		
Karvin	431			Gotendorf	569	Sellnow	119	Natelfitz	339		
Kerstin	409			Groß Boschpol	361	Spechtshagen	304	Natzmersdorf	203		
Klein Jestin	183			Groß Damerkow	208	Speck	250	Neuenhagen	437		
Kölpin	717			Groß Jannowitz	897	Strellentin	267	Neuhof	89		
Körlin a./Pers., Stadt	3 354			Groß Massow	440	Tadden	364	Neukirchen	271		
Kolberger Deep	266			Groß Schwichow	242	Tauczin	577	Neu Natelfitz	217		
Kowanz	424			Hammerfelde	223	Uhlingen	323	Neu Schönwalde	586		
Leikow	392			Hohenfelde	331	Vietzig	624	Niederhagen	387		
Lestin	466			Hohenwaldheim	358	Vilkow	339	Ornshagen	226		
Lübchow	295			Jatzkow	202	Wierschutzin	1 022	Paatzig	219		
Mallnow	602			Kamelow	346	Wittenberg	252	Piepenburg	210		
Mechenthin	145			Kattschow	332	Wobensin	250	Piepenhagen	220		
Mohrow	160			Kerschcow	614	Wunneschin	264	Piepstock	148		
Moitzelfitz	510			Klein Boschpol	317	Wussow	310	Pinnow	588		
Naugard	217			Klein Damerkow	152	Zackenzin	373	Plathe, Stadt	3 670		
Neckuin	132			Klein Jannowitz	323	Zewitz	731	Polchow	795		
Nehmer	336			Klein Massow	467	27. Landkreis Regen- walde				Premslaff	291
Nessin	406			Klein Schwichow	209					(Sitz: Labes)	
Neubork	133			Kniewenbruch	321	Aalkist	168	Reckow	255		
Neurese	339			Kolkau	228	Alt Döberitz	262	Regenwalde, Stadt	4 346		
Neu Tramm	114			Koppalin	171	Altenfließ	136	Rienow	290		
Neu Werder	100			Koppenow	590	Bernsdorf	168	Roggow A	520		
Peterfitz	745			Krahnsfelde	172	Blankenhagen	327	Roggow B	267		
Petersfelde	367			Krampe	608	Bonin	331	Rosenfelde	278		
Petershagen	502	Krampkewitz	245	Christinenhof	331	Rosenow	268				
Pobloth	478	Kurow	302	Daberkow	148	Ruhnnow	522				
Poldemin	144	Labehn	786	Dorotheenthal	203	Saagen	248				
Prettmin	330	Labenz	409	Dorow	266	Sallmow	326				
Quetzin	447	Labuhn	555	Dübzow	223	Schmelzdorf	212				
Rabuhn	594	Landechow	321	Elvershagen	317	Schöneu	281				
Ramelow	453	Lantow	526	Fier	226	Schönwalde	401				
Reselkow	888	Lanz	865	Friedrichsgnade	319	Schwerin	342				
Rogzow	511	Lauenburg i. Pom., Stadt	18 962	Gardin	298	Silligsdorf	586				
Roman	741	Leba, Stadt	2 512	Geiglitz	517	Stargordt	633				
Rosenthin	198	Lischnitz	553	Gerdshagen	274	Stramehl	390				
Rützow	442	Lowitz	209	Gienow	342	Tarnow	116				
Rüwolsdorf	571	Lüblow	424	Gletzig	262	Teschendorf	401				
Schleps	239	Lübtow	111	Groß Borckenhagen	382	Unheim	131				
Schötzow	271	Luggewiese	1 001	Groß Raddow	327	Wangerin, Stadt	3 272				
Schwedt	483	Mackensen	545	Haseleu	206	Wangerin B	161				
Seefeld	290	Mallschütz	256	Henkenhagen	341	Winnigen	290				
Sellnow	496	Mersin	223	Heydebreck	266	Wisbu	429				
Semmerow	242	Nawitz	222	Horst	330	Witzmitz	578				
Simützel	1 238	Neuendorf	1 590	Justemin	287	Woitzel	265				
Spie	228	Neuhof	305	Justin	226	Woldenburg	137				
Sternin	851	Osseck	134	Kankelfitz	158	Wolkow	222				
Stöckow	380	Paretz	137	Karnitz	318	Wurow	371				
Stolzenberg	1 266	Perlin	330	Karolinenhof	267	Zachow	283				
Wartekow	431	Poppow	296	Karow	330	Zeitlitz	471				
Wobrow	253	Prüssau	391	Klaushagen	494	Zimmerhausen	581				
Zernin	603					Zowen	371				
Zwilipp	378					Zozenow	238				
						Zülzefitz	269				

4 Provinz Pommern

28 — 31

Systematisches Verzeichnis der Gemeinden

Kleinere Verwaltungsbezirke Gemeinden	Wohn- bevölkerung am 16. Juni 1933	Kleinere Verwaltungsbezirke Gemeinden	Wohn- bevölkerung am 16. Juni 1933	Kleinere Verwaltungsbezirke Gemeinden	Wohn- bevölkerung am 16. Juni 1933	Kleinere Verwaltungsbezirke Gemeinden	Wohn- bevölkerung am 16. Juni 1933
28. Landkreis Rummelsburg i. Pom.	40 329	Woblanse	721	Marsow	391	Wusterwitz	755
Alt Kolziglow	1 337	Wocknin	365	Martinshagen	268	Zanow, Stadt	2 978
Barkotzen	256	Wussow	525	Masselwitz	223	Ziegnitz	331
Bartin	1 023	Zettin	451	Meitzow	139	Zillmitz	364
Barvin	486	Zollbrück	880	Natzlaff	382	Zirchow	447
Beßwitz	490	Zuckers	363	Natzmershagen	395	Zitzmin	444
Bial	156			Nemitz (Kreis Schlawe i. Pom.)	570	Zizow	340
Börnen	405	29. Landkreis Schlawe i. Pom.	77 593	Neu Bewersdorf	408	Gemeindefreie Grundstücke (Gutsbezirke)	
Brotzen	198	Abtshagen	515	Neuenhagen, Abtei ...	575	Alt Krakow, Forst ...	—
Brünnow	429	Alt Bewersdorf	377	Neuenhagen, Amt ...	174	Neu Krakow, Forst ..	—
Darsekow	196	Altenhagen	600	Neu Järshagen	266		
Dulzig	344	Alt Järshagen	689	Neu Kuddezow	146		
Falkenhagen	616	Alt Krakow	382	Neu Kugelwitz	290		
Franzdorf	224	Alt Kuddezow	351	Neu Paalow	330		
Friedrichshuld	222	Alt Kuddezow	397	Neu Warschow	258	30. Stadtkreis Stolp ...	45 299
Gadgen	274	Alt Kugelwitz	397	Neuwasser	256		
Georgendorf	295	Alt Paalow	287	Neu Zowen	369		
Gewiesen	301	Alt Schlawe	913	Nitzlin	398	31. Landkreis Stolp ...	83 730
Gloddow	243	Alt Warschow	1 195	Notzkow	443	Adlig Kublitz	516
Groß Karzenburg	590	Alt Zowen	431	Alt Palzwitz	184	Alt Damerow	403
Groß Schwirsen	570	Balenthin	140	Panknin	421	Alt Gutzmerow	145
Groß Volz	213	Barzwitz	501	Parpart	482	Alt Jugelow	322
Grünwalde-Saaben ...	407	Beelkow	373	Peest	777	Arnshagen	381
Gumenz	548	Besow	545	Pennekow	737	Bandsechow	324
Hammermühle	2 008	Böbbelin	159	Pirbstow	430	Beckel	367
Heinrichsdorf	136	Bosens	322	Pollnow, Stadt	3 681	Bedlin	208
Hölkewiese	382	Breitenberg	361	Preetz	343	Benzin	418
Julienhof	239	Buckow (Pom.)	585	Pustamin	763	Bewersdorf	356
Kafzig	281	Büssow	247	Quäsdow	452	Birkow	841
Kamnitz	453	Bussin	334	Quatzow	487	Bornzin	527
Karlswalde	243	Coccejendorf	328	Ratteick	316	Brackenbergl	250
Klein Karzenburg	397	Damerow	646	Reblin	386	Buchenstein	335
Klein Schwirsen	288	Damshagen	637	Reddentin	481	Budow	604
Klein Volz	295	Deutsch Puddiger	252	Ristow	445	Bukau (Pom.)	195
Kremerbruch	929	Deutschrode	101	Rützenhagen	488	Daber	264
Lindenbusch	184	Dörsenthin	175	Rotzog	293	Damerkow	180
Lubben	204	Drenzig	241	Rügenwalde, Stadt ..	7 240	Dammen	531
Misdow	623	Eventin	548	Rützenhagen	438	Dargeröse	375
Missow	182	Franzen	646	Rußhagen	262	Darsin	437
Neufeld	314	Freetz	962	Sackshöhe	241	Darsow	420
Neu Kolziglow	351	Friedensdorf	206	Scheddin	212	Dresow	174
Papenzin	281	Gerbin	336	Schlackow	320	Dünnow	703
Plötzig	318	Göritz	432	Schlawe i. Pom., Stadt	8 730	Dumröse	334
Poberow	405	Görshagen	265	Schlawin	915	Flinkow	734
Pritzlig	346	Groß Schlönwitz	393	Schmarsow	289	Freist	473
Puddiger	442	Grupenhagen	532	Schönenberg	119	Gaffert	333
Püstow	332	Gutzmin	390	Schöningswalde	170	Gallensow	397
Reetz	330	Jannewitz	730	Schwarzin	248	Gambin	535
Reinfeld	318	Jatzingen	541	See Buckow	405	Gatz	331
Reinfeld-Hammer	563	Jershöft	316	See Suckow	93	Giesebitz	783
Reinwasser	565	Kannin	248	Segenthin	270	Glowitz	1 276
Rohr	417	Karnkewitz	480	Sellberg	137	Gohren	540
Rummelsburg i. Pom., Stadt	7 814	Karwitz	654	Sellen	190	Granzin	245
Schwessin	513	Karzin	179	Söllnitz	251	Grapitz	289
Seehof	147	Klein Runow	254	Soltikow	712	Groß Brüskow	569
Seelitz	291	Köpnitz	178	Steglin	255	Groß Dübsow	318
Selberg B.	231	Körlin	283	Steinort	507	Großendorf	416
Sellin	494	Kösternitz	514	Stemnitz	654	Groß Gansen	559
Starkow	431	Kopahn	230	Suckow	712	Groß Garde	1 290
Steinau	143	Krangen	396	Sydow	1 465	Groß Gluschen	354
Techlipp	207	Krolow	443	Thyn	120	Groß Machmin	400
Treblin	1 209	Krolowstrand	370	Tychow	703	Groß Nossin	724
Treten	911	Kuhtz	238	Varbelow	108	Groß Podel	419
Turzig	304	Kummerzin	189	Vellin	237	Groß Rakitt	387
Varzin	832	Kusserow	385	Vietzkerstrand	302	Groß Runow	554
Versin	560	Lantow	334	Vitte	99	Groß Silkow	241
Viartlum	304	Lanzig	392	Wandhagen	503	Groß Strellin	348
Waldow	595	Latzig	266	Wieck	730	Grünhagen	94
Wobeser	384	Leikow	474	Wiesenthal	354	Grumbkow	296
		Malchow	830	Wilhelmine	358	Gumbin	425
		Marienthal	164	Wusseken	256	Hebrondamnitz	764

Systematisches Verzeichnis der Gemeinden

Kleinere Verwaltungsbezirke Gemeinden	Wohn- bevölkerung am 16. Juni 1933	Kleinere Verwaltungsbezirke Gemeinden	Wohn- bevölkerung am 16. Juni 1933	Kleinere Verwaltungsbezirke Gemeinden	Wohn- bevölkerung am 16. Juni 1933	Kleinere Verwaltungsbezirke Gemeinden	Wohn- bevölkerung am 16. Juni 1933
Hermannshöhe	158	Ramnitz	462	Regierungsbezirk Grenzmark Posen-Westpreußen		Wiesenwerder	63
Hohenlinde (Pom.)	130	Rathsdamnitz	3 235			Zägensdorf	191
Hohenstein	343	Reitz	227	32. Landkreis Arns- walde 44 542		Zaiten	441
Holzkatzen	869	Rexin	323			Althütte	475
Horst	549	Ritzow	829	Alt Klücken	403	Gemeindefreie Grundstücke (Gutsbezirke)	
Jerskwitz	355	Roggatz	274	Arnswalde, Kreisstadt	11 749		
Jeseritz	348	Rotten	99	Augustwalde	104	33. Landkreis Deutsch Krone 68 354	
Karstnitz	330	Rowe	277	Berkenbrügge	686		
Karwen	562	Rumbske	282	Bernsee	934	Appelwerder	256
Karzin	380	Ruschütz	457	Bußberg	191	Arnsfelde	740
Klein Briskow	154	Sageritz	557	Diebelbruch	265	Betkenhammer	308
Klein Gansen	466	Saleske	994	Friedenau	210	Bevilsthal	175
Klein Garde	468	Sanskow	181	Fürstenau	562	Birkholz	59
Klein Gluschen	327	Scharsow	257	Glambeck	328	Borkendorf	318
Klein Machmin	447	Schierwens	290	Göhren	253	Breitenstein	597
Klein Nossin	296	Schlochow	72	Granow	682	Briesenitz	1 002
Klein Podel	498	Schmaatz	621	Hagelfelde	185	Brozzen	880
Klein Rakitt	177	Schmölsin	1 344	Hassendorf	376	Brunk	294
Klein Silkow	259	Schöneichen	322	Heidekavel	144	Buchholz	278
Klein Strellin	261	Schönwalde	273	Helpe	363	Dammlang	440
Klenzin	394	Schorin	236	Hertelsaue	78	Deutsch Krone, Stadt	10 762
Kleschinz	473	Schurów	512	Hitzdorf	616	Doderlage	176
Klucken	680	Schwarz Damerkow	661	Hochzeit	512	Dolfusbruch	67
Kose	822	Schwerinshöhe	648	Jägersburg	187	Drahnaw	364
Kottow	350	Schwetzkow	285	Klein Silber	537	Dyck	589
Krampe	393	Schwolow	342	Klosterfelde	631	Eckartsberge	247
Krien	446	Selesen	358	Kölpin	211	Eichfier	870
Kriwan	212	Sochow	343	Költzig	448	Flathe	153
Krussen	350	Sorchow	340	Kranzin	786	Freudenfier	1 260
Kublitz	1 097	Stantin	197	Kratznick	125	Gollin	220
Kulow	464	Starkow	563	Kürtow	733	Gramattenbrück	94
Kunsow	402	Starnitz	554	Lämmersdorf	280	Groß Wittenberg	411
Labehn	346	Steinfurt	167	Langenfuhr	278	Groß Zacharin	265
Labüssow	378	Steinwald	204	Lenzenbruch	133	Hansfelde	285
Labuhn	504	Stohentin	382	Liebenow	428	Harmelsdorf	618
Langeböse	704	Stojentin	500	Marienwalde	1 311	Hasenberg	390
Lankwitz	202	Stolpmünde	4 003	Marzelle	132	Haugsdorf	132
Lessaken	59	Stresow	304	Mienken	660	Henkendorf	466
Liepen	99	Strickershagen	367	Mürbenfelde	57	Hoffstädt	762
Lindow	179	Überlauf	400	Nantikow	383	Hohenstein	303
Loitz	109	Ulrichsfelde	216	Nemischhof	158	Jagdbaus	384
Lojow	387	Vargow	188	Neu Klücken	174	Jagolitz	304
Lossin	328	Varzmin	182	Neu Stüdnitz	282	Jastrow, Stadt	5 904
Ludwigslust	185	Veddin	590	Neuwedell, Stadt	2 736	Kappe	280
Lübzw	321	Velsow	256	Pammin	433	Karlsruhe	260
Lüllemin	341	Vessin	253	Plagow	501	Kattun	485
Lupow	691	Vieschen	334	Raakow	281	Kegelsmühl	192
Mahnwitz	244	Vietkow	325	Radun	413	Kelßburg	297
Malzkow	414	Vilgelow	238	Reetz Nm., Stadt	3 595	Klausdorf	960
Mellin	407	Virchenzin	565	Regenthin	895	Klawittersdorf	240
Mickrow	499	Vixow	323	Rietzig	444	Klein Nakel	605
Muddel	197	Warbelin	265	Röstenberg	110	Klein Wittenberg	327
Mühlental (Pom.)	263	Warbelow	419	Rohrbeck	440	Knakendorf	724
Mützenow	430	Weitenhagen	450	Sammenthin	576	Königsgnade	332
Muttrin	777	Wintershagen	198	Schlagenthin	707	Koschütz	1 003
Neitzkow	273	Wittbeck	210	Schönfeld	373	Kramske	433
Nesekow	218	Wittstock	118	Schwachenwalde	804	Krummfließ	402
Neu Damerow	180	Wobesde	745	Schwerinsfeld	343	Latzig	301
Neu Gutzmerow	170	Wollin	492	Sellnow	811	Lebehnke	1 290
Neu Jugelow	454	Wundichow	301	Silberberg	369	Lubsdorf	403
Neurakitt	417	Wutzkow	306	Sophienhof	301	Lüben	611
Nippoglense	406	Zechlin	208	Spechtdorf	391	Machlin	624
Plassenberg	437	Zedlin	237	Steinberg	338	Märkisch Friedland, Stadt	2 739
Plassow	339	Zemmin	446	Steinbusch	283		
Poblotz	728	Zezenow	545	Stolzenfelde	244		
Podewilshausen	326	Zietzen	474	Syringe	92		
Poganitz	227	Zipkow	417	Wardin	349		
Pottangow	607	Zirchow	266				
Puttkammerhof	138	Zitzewitz	525				
Quackenburg	450						

4 Provinz Pommern

33—36

Systematisches Verzeichnis der Gemeinden

Kleinere Verwaltungsbezirke Gemeinden	Wohn- bevölkerung am 16. Juni 1933	Kleinere Verwaltungsbezirke Gemeinden	Wohn- bevölkerung am 16. Juni 1933	Kleinere Verwaltungsbezirke Gemeinden	Wohn- bevölkerung am 16. Juni 1933	Kleinere Verwaltungsbezirke Gemeinden	Wohn- bevölkerung am 16. Juni 1933
Marthe.....	364	Friedrichshorst.....	139	Groß Friedrichsberg ..	466	Birkbruch.....	204
Marzdorf.....	542	Gersdorf.....	321	Grunau.....	975	Birkholz.....	551
Mehlgast.....	367	Giesen.....	425	Gursen.....	845	Blumenfelde.....	406
Mellentín.....	620	Golz.....	173	Hammer.....	222	Brand.....	343
Neugolz.....	462	Groß Grünow.....	255	Hohenfier.....	302	Brandsheide.....	126
Neuhof.....	252	Groß Linichen.....	671	Hütte.....	210	Braunsfelde.....	352
Neu Lebehne.....	129	Groß Sabin.....	620	Kappe.....	352	Breitenstein.....	416
Neu Zippnow.....	161	Groß Spiegel.....	446	Karlsdorf.....	164	Breitenwerder.....	264
Petzniek.....	455	Groß Grünberg.....	267	Kietz.....	616	Brenkenhofsbruch.....	354
Plietnitz.....	438	Güntershagen.....	509	Kirschdorf.....	151	Brenkenhofswalde.....	323
Plötzmin.....	160	Gutsdorf.....	506	Klein Butzig.....	298	Buchwerder.....	279
Prellwitz.....	377	Herzberg.....	303	Klein Friedrichsberg..	37	Büssow.....	528
Preußendorf.....	354	Hundskopf.....	418	Kleschin.....	359	Dolgen.....	166
Prochnow.....	319	Jakobsdorf.....	425	Kölpin.....	603	Dragebruch.....	838
Quiram.....	480	Janikow.....	315	Königsdorf.....	525	Driesen, Stadt.....	5 886
Rederitz.....	1 344	Kallies, Stadt.....	3 893	Krojanke, Stadt.....	3 345	Eichwerder.....	179
Riege.....	393	Karwitz.....	179	Krummenfließ.....	467	Erbenswunsch.....	162
Rose.....	1 109	Kietz.....	1 194	Kujan.....	201	Eschbruch.....	665
Rosenfelde.....	1 065	Klausdorf.....	188	Lanken.....	688	Falkenstein.....	259
Ruschendorf.....	356	Klebow.....	450	Lessendorf.....	76	Franzthal.....	327
Sagemühl.....	399	Klein Mellen.....	332	Linde.....	1 643	Friedeberg Nm., Stadt	6 134
Salm.....	167	Klein Sabin.....	485	Lugetal.....	655	Friedeburgschbruch...	370
Schloppe, Stadt.....	2 856	Köntopf.....	533	Mittel Friedrichsberg ..	107	Friedrichsdorf.....	492
Schönow.....	344	Labenz.....	739	Neu Battrow.....	266	Geilenfelde.....	230
Schrotz.....	1 297	Neuhof.....	312	Neu Butzig.....	338	Gottschimm.....	1 247
Schulzendorf.....	516	Neu Laatzig.....	165	Neu Grunau.....	385	Gottschimmerbruch ..	847
Seegenfelde.....	293	Neu Lobitz.....	43	Neuhof.....	414	Grapow.....	105
Springberg.....	434	Nuthagen.....	367	Petzin.....	543	Gurkow.....	1 241
Stabitz.....	368	Pammin.....	638	Posenberg.....	185	Guscht.....	668
Stibbe.....	410	Pritten.....	313	Pottlitz.....	516	Guschterbruch.....	314
Strahlenberg.....	281	Rützwow.....	593	Preußenfeld.....	535	Guschterholländer.....	637
Stranz.....	689	Sarranzig.....	466	Proch.....	139	Haferwiese.....	683
Trebbin.....	435	Schilde.....	373	Radawnitz.....	965	Hammer.....	229
Tütz, Stadt.....	2 712	Schönfeld.....	263	Ruden.....	404	Hermsdorf.....	191
Wissulke.....	348	Stöwen.....	400	Sakollnow.....	459	Hohenkarzig.....	504
Wittkow.....	746	Teschendorf.....	325	Schmirdau.....	345	Lauchstädt.....	375
Wordel.....	99	Virchow.....	1 350	Schmirtenau.....	471	Lichtenow.....	410
Zadow.....	225	Welschenburg.....	134	Schönfeld.....	669	Liependorf.....	142
Zechendorf.....	291	Wildforth.....	295	Schwente.....	1 324	Lubiath.....	469
Zippnow.....	1 983	Woltersdorf.....	323	Seedorf (Grenzmark) ..	302	Machern.....	133
Zützer.....	457	Wusterwitz.....	548	Seefelde.....	317	Mansfelde.....	489
		Wutzig.....	479	Steinau.....	572	Marienthal.....	319
		Zetzin.....	245	Steinmark.....	377	Mehrenthin.....	434
		Zuchow.....	386	Stewnitz.....	512	Militzwinkel.....	46
		Zülshagen.....	635	Straßforth.....	167	Mittelbruch.....	78
				Tarnowke.....	1 608	Modderwiese.....	688
				Treuenheide.....	313	Mückenburg.....	345
				Wengerz.....	186	Netzbruch.....	1 019
				Wilhelmsbruch.....	293	Neu Anspach.....	613
				Wilhelmssee.....	181	Neu Dessau.....	208
				Wittenburg.....	190	Neu Erbach.....	460
				Wonzow.....	196	Neu Gurkowschbruch	141
				Ziskau.....	360	Neukarbe.....	324
						Neu Mecklenburg.....	1 085
						Neuteich.....	330
						Neu Ulm.....	326
						Pehlitz.....	154
						Ritzenswunsch.....	100
						Rohrsdorf.....	288
						Salzkossäthen.....	149
						Schlanow.....	633
						Schönfeld.....	194
						Schönrade.....	387
						Schüttenburg.....	236
						Seegenfelde.....	190
						Steinhöfel.....	177
						Tankow.....	208
						Trebitsch.....	1 625
						Vorbruch.....	696
						Vordamm.....	2 175
						Wildenow.....	374
						Woldenberg Nm., Stadt	5 103
34. Landkreis Dram- burg.....	40 896						
Alt Körtnitz.....	385	35. Landkreis Flatow	40 567	Gemeindefreie			
Alt Stüditz.....	358	Adlig Landeck.....	378	Grundstücke			
Alt Wuhrow.....	310	Aspenau.....	496	(Gutsbezirke)			
Annaberg.....	255	Augustendorf.....	250				
Balster.....	417	Battrow.....	377	Kujan, Forst.....	—		
Baumgarten.....	458	Blankwitt.....	573				
Birkholz.....	396	Böck.....	185				
Born.....	328	Buschdorf (Kr. Flatow)	1 159				
Dalow.....	180	Conradsfelde.....	240				
Denzig.....	475	Deutsch Fier.....	356	36. Landkreis Friede- berg Nm.....	53 940		
Deutsch Fuhlbeck...	192	Dobrin.....	821	Aarhorst.....	215		
Dietersdorf.....	680	Espenhagen.....	373	Alt Beelitz.....	725		
Dolgen.....	416	Flatow, Stadt.....	7 112	Altenfließ.....	584		
Dramburg, Stadt.....	7 314	Friedrichsbruch.....	81	Alt Gurkowschbruch ..	817		
Eichenberg.....	44	Glumen.....	708	Altkarbe.....	2 879		
Falkenburg i. Pom., Stadt.....	5 975	Gresonse.....	235				
Friedrichsdorf.....	274	Groß Butzig.....	384				

Systematisches Verzeichnis der Gemeinden

Kleinere Verwaltungsbezirke Gemeinden	Wohn- bevölkerung am 16. Juni 1933	Kleinere Verwaltungsbezirke Gemeinden	Wohn- bevölkerung am 16. Juni 1933	Kleinere Verwaltungsbezirke Gemeinden	Wohn- bevölkerung am 16. Juni 1933	Kleinere Verwaltungsbezirke Gemeinden	Wohn- bevölkerung am 16. Juni 1933
Wolgast.....	271	Usch (Netzekreis)....	173	Kalenberg	115	Warlang	284
Wugarten	469	Wiesental	560	Kasimirshof	240	Westgönne	117
Wutzig	337	Zaskerhütte	162	Klaushagen	730	Wilhelmshorst	169
Gemeindefreie Grundstücke (Gutsbezirke)		Gemeindefreie Grundstücke (Gutsbezirke)		Klein Dallenthin....	238	Wuckel	136
Lubiathfließ, Forst...	—	Behle, Forst	—	Klein Küdde	549	Wulfplatzke	604
Steinspring, Forst...	—	Filehne Schloß, Forst	—	Klein Schwarzsee ...	337	Wurchow	1 116
		Neuhochzeit, Forst ..	—	Klein Zacharin	79	Wusterhanse	609
		Schönlanke, Forst....	—	Klingbeck	272	Zamborst	422
37. Netzekreis	41 038			Klöpperfier	287	Zechendorf	361
(Sitz: Schönlanke)				Klotzen	362	Zemmin	222
Ascherbude	366	38. Landkreis Neustettin	81 570	Knacksee	277	Zicker	626
Behle	1 438	Alt Draheim	386	Kölpin	514	Zuch	302
Buchwerder	341	Altenwalde	551	Krangen	366	Zülkenhagen	643
Corda	214	Althütten	268	Kucherow	245		
Dragefeld	132	Alt Koprieben	243	Kussow	314	39. Landkreis Schlochau	56 482
Ehrbardorf	290	Alt Liepenfier	633	Labenz	103	Bärenwalde	462
Eichberg	437	Alt Priebkow	454	Lanzen	209	Baldenburg, Stadt ..	2 396
Filehne	749	Alt Valm	1 572	Lehmaningen	45	Barkenfelde	902
Fissahn	325	Auenfelde	118	Linde	112	Bergelau	314
Floth	255	Bärwalde i. Pom., Stadt	2 788	Linow	76	Bischofswalde	814
Follstein	538	Bahrenberg	30	Lottin	1 658	Bölzig	782
Fratzig	103	Bahrenbusch	433	Lubow	1 011	Breitenfelde	363
Glashütte	531	Balfanz	411	Lücknitz	795	Briesnitz	358
Gornitz	498	Barkenbrügge	364	Lübgust	479	Buchholz	750
Groß Drensen	894	Bernsdorf	447	Lümwow	513	Christfelde	634
Groß Kotten	355	Bewerdick	204	Marienwalde	188	Damerau	449
Groß Lubs	388	Bischofthum	255	Mossin	580	Damnitz	597
Grünfier	463	Blumenwerder	283	Naseband	558	Darsen	95
Hammer	1 344	Borntin	335	Naßglienke	202	Demmin	195
Hansfelde	268	Briesen	127	Neblin	159	Deutsch Briesen	411
Hüttchen	147	Buchwald	314	Neudorf	333	Dickhof	316
Ivenbusch	478	Burghof	251	Neu Draheim	80	Domslaff	487
Karlshorst	106	Burzen	361	Neu Koprieben	124	Eickfier	971
Karolina	686	Dieck	200	Neu Liepenfier	262	Eisenbrück	331
Kienwerder	255	Dolgen	103	Neustettin, Stadt ...	16 078	Eisenhammer	304
Klein Drensen	486	Drensch	457	Neu Valm	238	Elsenu	401
Klein Lubs	327	Dummerfitz	208	Neu Wuhrow	1 023	Falkenwalde	419
Kottenhammer	214	Eichenberge	190	Osterfelde	411	Fernheide	281
Kreuz (Ostbahn), Stadt	5 209	Eichkamp	170	Patzig	327	Firchau	590
Küddowtal	437	Eschenriege	614	Persanzig	1 144	Flötenstein	1 907
Lemnitz	526	Eulenburg	354	Pielburg	458	Förstenu	802
Ludwigsdorf	118	Flackenheide	439	Pinnow	678	Geglenfelde	211
Marienbusch	369	Flacksee	119	Plietnitz	94	Grabau	604
Mariendorf	183	Flederborn	628	Pöhlen	547	Groß Jenznick	835
Minettenruh	90	Galow	469	Prössin	74	Groß Peterkau	612
Mischke	76	Gellen	292	Rackow	483	Groß-Wittfelde	508
Neu Behle	596	Gellin	550	Raddatz	454	Hammerstein, Stadt..	4 423
Neudorf	554	Glasenapp	348	Ratzebuhr, Stadt ...	2 960	Hansfelde	481
Neuhöfen	611	Graben	45	Ravensberg	330	Heinrichswalde	928
Niekosken	800	Grabunz	467	Reppow	326	Klausfelde	255
Putzig	1 594	Gramenz	1 300	Sassenburg	508	Kramsk	601
Putzighauland	514	Grenzneuhof	175	Scharpenort	161	Krummensee	427
Radolin	567	Groß Born	152	Schmalzenthin	151	Landeck i. Westpr., Stadt	962
Radosiew	287	Groß Dallenthin	413	Schmidtenthin	115	Lanken	422
Runau	662	Groß Hertzberg	325	Schneidemühl b. Zicker	135	Lichtenhagen	721
Scharnikau	175	Groß Krössin	935	Soltnitz	1 421	Lichtentzen	557
Schönlanke, Kreis- stadt	9 284	Groß Küdde	1 174	Sparsee	737	Lissau	557
Selchow	541	Groß Küdde	1 174	Steinforth	300	Loosen	243
Selchowhammer	668	Groß Schwarzsee	576	Stepen	358	Marienfelde	509
Sophienberg	405	Groß Zemmin	120	Storkow	622	Mossin	696
Stieglitz	1 082	Grünewald	747	Streitzig	495	Neuguth	532
Stöwen	732	Grumsdorf	457	Tarmen	313	Neuhof	192
Straduhn	451	Hammer b. Zicker	68	Tempelburg, Stadt ...	4 744	Niesewan	505
Theerofen	240	Hasenfier	666	Thurow	725	Pagdanzig	171
Theresia	185	Heinrichsdorf	534	Trabehn	402	Pagelkau	537
Usch Hauland	559	Hochfelde	140	Trocken Glienke	186	Penkuhl	684
		Hütten b. Gellin	469	Vangerow	358	Peterswalde	632
		Juchow	534	Villnow	160	Platzig	345
				Wallachsee	373	Pollnitz	1 178

4 Provinz Pommern

39—40

5 Provinz Schlesien

1—4

Systematisches Verzeichnis der Gemeinden

Kleinere Verwaltungsbezirke Gemeinden	Wohn- bevölkerung am 16. Juni 1933	Kleinere Verwaltungsbezirke Gemeinden	Wohn- bevölkerung am 16. Juni 1933	Kleinere Verwaltungsbezirke Gemeinden	Wohn- bevölkerung am 16. Juni 1933	Kleinere Verwaltungsbezirke Gemeinden	Wohn- bevölkerung am 16. Juni 1933
Prechlau	2 013	Rosenfelde	503	Stegers	1 947	Gemeindefreie Grundstücke (Gutsbezirke)	
Prechlauermühl	230	Ruthenberg	500	Steinborn	569	Landeck, Forst	—
Preußisch Friedland, Stadt	3 817	Sampohl	979	Steinforth	207	Schlochauer Heide ...	—
Prützenwalde	531	Schlochau, Stadt	5 736	Stolzenfelde	310		
Richenwalde	231	Schönau	394	Stremlau	177		
Richnau	659	Schönberg	226	Stretzin	932		
Rittersberg	129	Semnitz	71	Wehnershof	652	40. Stadtkreis	
		Starsen	251	Waltersdorf	316	Schneidemühl	43 180

5. Provinz Schlesien

Regierungsbezirk Breslau		Gutendorf (Kr. Breslau)		Neu Schlesing		Wangern	
1. Stadtkreis Breslau	625 198	Haidänichen	95	Niederhof	188	Wasserborn	791
2. Landkreis Breslau	96 473	Hannsfeld (Niederschles.)	207	Nieder Struse	305	Weide	1 041
Albrechtsau	296	Herrnhäuser	574	Oberhof	286	Weidengrund	127
Albrechtsdorf	386	Herzdorf	1 464	Ober Struse	310	Weidenhof	752
Altenburg	214	Herrmannsdorf	1 204	Oldern	422	Weidmannsau	387
Altenrode (Niederschles.)	1 146	Herzogshufen	973	Opperau	719	Weizengrund	95
Alt Gandau	235	Hoinstein	357	Pastern (Niederschles.)	150	Wernersdorf	420
Althofdürr	161	Hubertushof	357	Petersweiler	666	Wolfskirch	527
Althofnaß	194	Jürgen	1 264	Prisselbach	497	Wüstendorf	469
Alt Schlesing	402	Jungfersee	1 264	Probstaue	74	Zaumgarten	327
Arnoldsmühle	301	Kammendorf b. Kanth	245	Rankau	634	Zindel	636
Baara	153	Kammfeld	146	Ransern	575	Zobten, Stadt	3 229
Baarlau	246	Kanth, Stadt	3 324	Reichbergen	486	Zweibach	185
Berghuben	205	Kapsdorf	437	Reppline	331	Zweibrodt	389
Bergmühle	432	Karben (Niederschles.)	226	Riembergshof	263		
Bettlern	985	Kattern	1 496	Rößlingen	1 296	3. Stadtkreis Brieg ..	29 816
Bismarcksfeld	111	Keltzingen	134	Rogau-Rosenau	1 240	4. Landkreis Brieg ..	38 340
Blankenau	142	Kiesgrund	132	Rohrquell	291	Alt Hammer	341
Blüchersruh	326	Klarenwald	927	Rolandsmühle	131	Altköln	518
Bogenau	397	Klein Sürding	173	Romberg	179	Alzenau	427
Brockau	8 526	Klettendorf	2 870	Rommenau	161	Bärzdorf	188
Brückenfelde	511	Königsruh	54	Rosenborn	500	Bankau	472
Buchen (Niederschles.)	244	Konradserbe	865	Roßweiler	312	Böhmischdorf	545
Burghübel	386	Kraftborn	1 464	Rothbach (Kr. Breslau)	1 495	Briesen	700
Burgweide	1 254	Krichen	230	Rübenau (Niederschles.)	185	Buchitz	324
Burgweiler	124	Kriptau	224	Sachern	208	Frohnau	291
Buschfelde	240	Kuhnau	232	Schalkau	326	Gerlachshain	1 412
Damsdorf	156	Lamsfeld	259	Schildern	177	Giersdorf	464
Dörfel (Niederschles.)	131	Landau	324	Schill	437	Groß Döbern	906
Domslau	900	Lanisch	303	Schlant	666	Groß Jenkwitz	521
Drachenbrunn	353	Leipe-Petersdorf	618	Schmolz	1 406	Groß Kauern	717
Dreihöfen	79	Lengfeld	927	Schmücken	215	Groß Neudorf	1 008
Dreisteine	409	Leukirch	164	Schönborn	862	Grünigen	688
Dreiteichen	232	Liebenthal	266	Schöngarten	700	Hernsdorf	282
Eckersdorf	164	Linden am Berge	270	Schönlehn	419	Jägerndorf	676
Eichdamm (Kr. Breslau)	167	Lindenruh	413	Schönwasser	157	Jeschen	213
Eichwall	236	Lohbrück	2 512	Schwarzau	267	Johnsdorf	187
Elfhofen	332	Lohbusch	139	Schwertern	575	Kantersdorf	395
Erlebusch	120	Lohe	475	Segen	323	Karlsmarkt	1 208
Freienfeld	146	Loheichen	102	Senkenberg	551	Klein Neudorf	348
Fuchshübel	397	Lorzendorf	388	Seydlitzau	178	Konradswaldau	1 015
Fünfteichen	998	Magning	194	Siedlingen	291	Koppen	344
Fürstenau	827	Malsen	197	Sillingen	127	Kreisewitz	420
Gallen	275	Mandelau	46	Sillmenau	349	Laugwitz	566
Gerlanden	205	Margareth	818	Stein	334	Leubusch	2 002
Grenzhorst	73	Marienwald	449	Steinberge	548	Linden	856
Großbrück	914	Martinsgrund	910	Steine	1 261	Löwen, Stadt	3 991
Groß Grunau	248	Marzdorf	533	Striegelmühle	318	Lossen	1 630
Groß Mohrau	415	Mettkau	357	Ströbel	1 296	Luisental	212
Groß Schottgau	330	Michelsdorf	448	Teichlinden	237	Mangschütz	1 267
Groß Sürding	336	Münchau	300	Thauer	159	Michelau	843
Groß Tinz an der Lohe	1 147	Nädlau	180	Tinz	674	Michelwitz	700
Grünhübel	207	Nädlingen	497	Treschen	320	Mollwitz	640
Grunau b. Zobten	92	Neudorf b. Breslau	296	Trostdorf	239	Neuköln	257
		Neudorf b. Kanth	395	Trutzflut	143	Neu Leubusch	249
		Neuen	87	Waldtal	736	Neu Limburg	486

Systematisches Verzeichnis der Gemeinden

Kleinere Verwaltungsbezirke Gemeinden	Wohnbevölkerung am 16. Juni 1933	Kleinere Verwaltungsbezirke Gemeinden	Wohnbevölkerung am 16. Juni 1933	Kleinere Verwaltungsbezirke Gemeinden	Wohnbevölkerung am 16. Juni 1933	Kleinere Verwaltungsbezirke Gemeinden	Wohnbevölkerung am 16. Juni 1933
Pampitz	522	Kamenz	2 624	Altheide, Bad	3 436	Reichenau	512
Paulau	588	Kleutsch	240	Altwilmsdorf	1 182	Reichenforst	114
Piastenthal	292	Kobelau	219	Beutengrund	925	Reinerz, Bad, Stadt	4 765
Pogarell	531	Kosemitz	194	Biebersdorf	410	Rengersdorf	2 557
Pramsen	298	Krelkau	645	Biehals	394	Roms	203
Raschwitz	435	Kunzendorf	425	Birgwitz	451	Roschwitz	220
Rathau	410	Lampersdorf	862	Birkhagen	384	Rothwaltersdorf	762
Riebnig	366	Lauenbrunn	1 555	Dörnigau	172	Rückers	4 303
Rogelwitz	360	Leipe	252	Droschkau	195	Sackisch	1 690
Rosenthal	593	Liebenau	831	Dürnkunzendorf	391	Schlegel	3 762
Scheidelwitz	700	Löwenstein	268	Ebersdorf im Eulen-		Schloßhübel	401
Schönau	586	Maifritzdorf	849	gebirge bei Neurode	1 476	Schnellau	920
Schönfeld	439	Moschwitz	452	Eckersdorf	1 927	Schwenz	336
Schreibendorf	451	Münsterberg		Eisersdorf	1 221	Seifersdorf	396
Schüsselndorf	597	in Schlesien, Stadt	8 887	Falkenberg	983	Steinwitz	470
Schwanowitz	400	Neu Altmanndorf	949	Falkenhain	871	Stolzenau	757
Stoberau	998	Neubaus	451	Friedersdorf	820	Straußdörfel	521
Tarnowitz	485	Neuhof	388	Friedrichsgrund	403	Talheim (Niederschles.)	37
Taschenberg	232	Nieder Kunzendorf	375	Friedrichswartha	665	Tanz	260
Zindel	536	Nieder Pomsdorf	853	Gabersdorf	1 233	Tassau	186
		Niklasdorf	137	Gellenau	666	Tuntschendorf	952
Gemeindefreie Grundstücke (Gutsbezirke)		Ober Johnsdorf	267	Glatz, Stadt	19 269	Ullersdorf	2 791
Rogelwitz, Anteil Kr. Brieg, Forst	—	Ober Kunzendorf	355	Goldbach	634	Vierhöfe	478
Stoberau, Anteil Kr. Brieg, Forst	—	Ober Pomsdorf	288	Grenzzeck	2 038	Volpersdorf	2 665
		Olbersdorf	598	Großgeorgsdorf	136	Walditz	1 273
5. Landkreis Frankenstein i. Schles.	6 610	Paulwitz	285	Grunwald	575	Wallisfurth	814
Alt Altmanndorf	784	Petershagen	256	Hallgrund	248	Wiesau	418
Alt Heinrichau	464	Peterwitz	1 163	Hausdorf (Eulen-		Wiltzsch (Grafschaft Glatz)	211
Bärdorf	871	Pilz	306	gebirge) b. Neurode	5 060	Winschelburg, Stadt	2 542
Bärwalde	786	Plottnitz	362	Hollenaus	295	Zaughals	261
Baitzen	643	Protzan	728	Hummelstadt, Stadt	1 090		
Banau	384	Quickendorf	477	Järker	113	Gemeindefreie Grundstücke (Gutzbezirke)	
Baumgarten	1 086	Rätsch	135	Jauernig	176	Reinerz, Anteil Kr. Glatz, Forst	—
Belmsdorf	126	Raschdorf	344	Kaltenbrunn	266		
Bernsdorf	716	Raudnitz	523	Kaltwasser	100	7. Landkreis Groß Wartenberg	27 571
Briesnitz	615	Reichenau	443	Kamnitz	281	Alt Glashütte	257
Brucksteine	240	Reichenstein, Stadt	2 546	Karlsberg	297	Amalienenthal	104
Dittmannsdorf	402	Reindörfel	678	Kartau	176	Bischdorf	277
Dörndorf	400	Reumen	194	Keilendorf	113	Buchenhain	715
Dürr Hartha	127	Riegersdorf	412	Kleingeorgsdorf	53	Charlottenfeld	138
Eichau b. Münsterberg	432	Rosenbach	179	Königshain	882	Charlottenthal	192
Eichau b. Wartha	182	Sand	87	Königswalde (Kr. Glatz)	1 608	Dalbersdorf	720
Follmersdorf	686	Schlause	459	Krainsdorf	586	Distelwitz	323
Frankenberg	1 140	Schlottendorf	303	Kreuzdorf	71	Dyhrnfeld	117
Frankenstein in Schlesien, Stadt	10 479	Schönheide	889	Kudowa, Bad	1 855	Eichenhain	202
Frömsdorf	662	Schönwalde	1 469	Kunzendorf	4 866	Erlengrund (Kr. Groß Wartenberg)	334
Gallenau	1 119	Schräbsdorf	515	Kuttel	65	Festenberg, Stadt	3 805
Gierichswalde	367	Schrom	176	Ludwigsdorf (Grafschaft Glatz)	3 704	Görnsdorf	226
Giersdorf	467	Seitendorf	504	Märzdorf	238	Goschütz	971
Gläserndorf	424	Silberberg (Eulen-		Markrode	102	Goschützhammer	121
Glambach	295	gebirge), Stadt	1 243	Mittelsteine	2 340	Goschütz-Neudorf	392
Grochau	273	Stolz	1 292	Möhlten	253	Grenzhammer (Niederschles.)	450
Grochwitz	135	Tadelwitz	118	Mügwitz	139	Groß Gahle	177
Groß Nossen	593	Tarchwitz	253	Mühdorf	169	Groß Schönwald	291
Groß Olbersdorf	997	Tarnau	625	Neißfelds	373	Groß Wartenberg, Stadt	2 969
Haunold	162	Taschenberg	199	Neißgrund	196	Groß Woitsdorf	312
Heinersdorf b. Frankenstein in Schlesien	263	Tomnitz	159	Neißtal	87	Grünbach (Niederschles.)	144
Heinrichau	1 035	Wartha, Stadt	1 728	Neudeck	277	Grunwitz	293
Heinrichswalde	1 136	Weigelsdorf	698	Neudorf	560	Hirschrode	398
Heinzendorf	173	Wenig Nossen	167	Neurode, Stadt	10 672		
Hemmersdorf	851	Wiesenthal	385	Neu Wilmsdorf	600		
Hertwigswalde	1 160	Willwitz	238	Niederhannsdorf	1 310		
Herzogswalde	207	Wolmsdorf	337	Niederrathen	625		
Johnsbach	189	Zadel	818	Niederschwedeldorf	1 481		
		Zesselwitz	228	Niedersteine	804		
		Zinkwitz	169	Oberhannsdorf	1 425		
		Zülzendorf	485	Oberrathen	474		
		6. Landkreis Glatz	124 501	Oberschwedeldorf	848		
		Albendorf	1 360	Obersteine	817		
		Altbatzdorf	333	Passendorf	487		
				Rauschwitz	192		

5 Provinz Schlesien

7—10

Systematisches Verzeichnis der Gemeinden

Kleinere Verwaltungsbezirke Gemeinden	Wohn- bevölkerung am 16. Juni 1933	Kleinere Verwaltungsbezirke Gemeinden	Wohn- bevölkerung am 16. Juni 1933	Kleinere Verwaltungsbezirke Gemeinden	Wohn- bevölkerung am 16. Juni 1933	Kleinere Verwaltungsbezirke Gemeinden	Wohn- bevölkerung am 16. Juni 1933
Kammerau	398	Herrnlauersitz	325	Zechen	291	Reyersdorf	864
Klein Kosel	580	Herrnstadt, Stadt ...	2 532	Zeppern	164	Rosenthal	753
Klein Schönwald ...	177	Hochbeltsch	229	Züchen	424	Rothfössel	77
Klein Ulbersdorf	156	Hortingen	133			Schönau b. BadLandeck i. Schl.	385
Kraschen	582	Hünern	546	9. Landkreis Habel- schwerdt.	55 698	Schönau b. Mittelwalde (Schles.)	420
Kunzendorf	883	Irrsingen	191	Alt Gersdorf	711	Schönfeld	583
Landeshalt	145	Jästersheim	326	Alt Lomnitz	1 108	Schönthal	150
Langendorf	454	Juppendorf	216	Alt Mohrau	233	Schreckendorf	1 489
Lichtenhain (Nieder- schles.)	527	Kahrau	193	Alt Waltersdorf	1 250	Schreibendorf	492
Lindenhorst	498	Kainzen	651	Alt Weistritz	1 025	Seitenberg	967
Mühlenort	445	Kamin	308	Aspenau	34	Seitendorf	318
Muschlitz	290	Kittlau	190	Bielendorf	368	Spätenwalde	188
Neuhof	273	Klein Kloden	106	Bobischau	637	Steinbach	303
Neumittelwalde, Stadt	1 619	Klein Peterwitz	187	Brand	159	Steingrund	205
Neurode	308	Klein Raudchen	181	Ebersdorf	1 257	Stuhlseifen	429
Neu Stradam	318	Klein Saul	159	Freiwalde	409	Thandorf	505
Nieder Stradam	361	Klein Wiersewitz	329	Friedrichsgrund	276	Urnitz	506
Ober Stradam	860	Königsbruch	156	Gläserndorf	349	Verlorenwasser	506
Ossen	446	Königsdorf	113	Glasegrund	32	Voigtsdorf b. Habel- schwerdt	475
Ostfelde	177	Konradswaldau	373	Glasendorf	140	Voigtsdorf b. Bad Landeck i. Schl. ...	117
Ottendorf	658	Korangelwitz	176	Gompersdorf	723	Weißbrod	82
Rudelsdorf	545	Kraschen	898	Grafenort	1 430	Weißwasser	95
Sandraschütz	134	Langenau	161	Habelschwerdt, Stadt	6 549	Wilhelmsthal	609
Schleise	955	Lanken	597	Hain	176	Winkeldorf	206
Schöneiche	231	Landschütz	126	Hammer	291	Wölfelsdorf	1 710
Schön Steine	199	Lesten, Stadt	749	Heidelberg	85	Wölfelsgrund	717
Schollendorf	677	Leubel	475	Heinzendorf	512	Wolmsdorf	151
Wedelsdorf	205	Logischen	188	Herrnpetersdorf	158		
Weidendorf (Kr. Groß Wartenberg)	70	Lübchen	540	Herzogswalde	386	Gemeindefreie Grundstücke (Gutsbezirke)	
Wildheide	472	Mechau	253	Heudorf	210	Reinerz, Anteil Kr. Ha- belschwerdt, Forst .	—
		Neudorf	128	Hohndorf	323	Schneeberg-Bielen- gebirge, Forst	2
		Neuguth	198	Hüttenguth	50		
8. Landkreis Guhrau.	39 696	Neuvorwerk	89	Johannesberg	121	10. Landkreis Militsch	46 931
Akrau	148	Nieder Lesten	431	Kaiserswalde	612	Adriansdorf	279
Allhilf	76	Nordingen	192	Kamnitz	333	Altenau	467
Alt Guhrau	580	Ober Lesten	461	Karpenstein	110	Alt Hammer-Militsch	118
Alt Neu Heidau	247	Oderbeltsch	303	Kieslingswalde	974	Altmühlgrund	372
Altring	298	Osselwitz	280	Klessengrund	246	Anwald	240
Austen	234	Osten	554	Konradswalde	726	Bargen	720
Backen	228	Peiskern	201	Krotzenpfehl	207	Bartnig	382
Bartschdorf	147	Pluskau	310	Kunzendorf	1 481	Beichau	746
Birkenhöhe	243	Quelldorf	155	Landeck i. Schl., Bad, Stadt	4 720	Birnbaumel	161
Braunau	353	Reichen-Birkendorf ..	379	Langenbrück	519	Bornfelde	384
Bronau	198	Rützen	370	Lauterbach	693	Brandetal	525
Dahsau	353	Sallschütz	488	Leuthen	189	Buchendorf (Schlesien)	173
Duchen	251	Sandwalde	245	Lichtenwalde	658	Buchenhagen	209
Eichenhag	364	Schabenu	223	Mariendorf	126	Burgwall (Schles.) ...	272
Ellguth	424	Schätz	233	Marienthal	435	Deutschesch	313
Failbach	156	Schlabit	391	Martinsberg	402	Deutschwehr	90
Finkenheide	140	Schlaube	519	Melling	146	Dirschken	753
Friedrichsau	105	Schmögerle	110	Michaelsthal	164	Eichdorf	458
Gahle	68	Schüttlau	541	Mittelwalde (Schles.), Stadt	2 627	Eichensee (Nieder- schles.)	408
Gaisbach	189	Seiffersdorf	438	Mühlbach	187	Eindorf	692
Geischen	322	Seitsch	852	Neißbach	415	Eisenhammer	199
Gepidau	375	Sophienthal	311	Neu Batzdorf	309	Erlendorf	186
Gimmel	625	Steinbrück (Schlesien)	148	Neubrunn	130	Frankenberg	319
Gleinig	501	Sulkau	250	Neu Gersdorf	420	Freihufen	471
Globitschen	318	Tarpen	262	Neu Lomnitz	227	Freyersdorf	236
Grandingen	171	Waffendorf	475	Neu Mohrau	260	Freyhan	1 361
Groß Kloden	145	Waldfriedeck	256	Neu Neundorf	455	Friedrichshöh	149
Groß Raudchen	174	Waldhagen	110	Neu Waltersdorf	929	Gebhard	168
Groß Saul	123	Waldvorwerk	143	Neu Weistritz	623		
Groß Wiersewitz	260	Wallheim	139	Nieder Langenau	929		
Guhlau	173	Wandelheim	664	Ober Langenau	1 204		
Guhrau, Stadt	5 422	Wehrse	226	Olbersdorf	348		
Gurkau	207	Wendstadt	179	Pencker	207		
Heinzendorf	550	Weschkau	174	Plomnitz	845		
Hengwitz	57	Wikoline	192	Pohldorf	536		
Herrndorf	40	Wilhelmsbruch	106				
		Zaplau	494				

Systematisches Verzeichnis der Gemeinden

Kleinere Verwaltungsbezirke Gemeinden	Wohn- bevölkerung am 16. Juni 1933	Kleinere Verwaltungsbezirke Gemeinden	Wohn- bevölkerung am 16. Juni 1933	Kleinere Verwaltungsbezirke Gemeinden	Wohn- bevölkerung am 16. Juni 1933	Kleinere Verwaltungsbezirke Gemeinden	Wohn- bevölkerung am 16. Juni 1933
Grüntal.....	234	Wehlig.....	222	Bischof.....	565	Pfaffendorf.....	344
Grunewald.....	274	Weidendorf.....	100	Blumerode.....	463	Pirschen (Kr. Neu- markt).....	548
Gugelwitz.....	276	Weinberge (Schlesien)	295	Bockau.....	726	Pitschen.....	354
Gutfelde.....	238	Wenkendorf (Schlesien)	111	Borne.....	435	Pläswitz.....	462
Gutweide.....	118	Wiesenthal.....	546	Brandschütz.....	285	Pohlsdorf.....	421
Hammer-Sulau.....	163	Wildbahn.....	271	Breitenau.....	265	Polkendorf.....	154
Hammer-Trachenberg	433	Wolfsbruch.....	141	Bruch.....	392	Puschwitz.....	468
Hedwigsthal.....	197	Zeidel.....	631	Buchwald.....	419	Rachen.....	138
Heinrichsdorf.....	530	Ziegelscheune.....	354	Dambritsch.....	535	Rackschütz.....	486
Heinrichshütte.....	183			Damsdorf.....	786	Radaxdorf.....	216
Hellefeld (Nieder- schles.).....	780	Gemeindefreie Grundstücke (Gutsbezirke)		Diesdorf.....	169	Ramfeld.....	428
Herrmenau.....	146	Donnerswalde, Anteil Kr. Militsch, Forst.	—	Dietzdorf.....	634	Rauße.....	878
Herrnhofen.....	343			Dromsdorf-Lohnig....	347	Regnitz.....	411
Hochrode.....	556			Ebersdorf.....	157	Saara.....	168
Hochweiler.....	699			Eisendorf.....	202	Sagschütz.....	119
Hohenwarte (Schlesien)	153			Falkenhain.....	324	Sasterhausen.....	274
Jagdhausen.....	360	11. Landkreis Namslau	30 755	Förstchen.....	119	Schadewinkel.....	261
Kanterwitz.....	274	Altstadt.....	294	Frankenthal.....	418	Schlaupe.....	308
Kesselsdorf.....	121	Bachwitz.....	555	Frobelwitz.....	249	Schmellwitz.....	422
Kiefernwalde (Nieder- schles.).....	339	Bankwitz.....	747	Gäbersdorf.....	953	Schöbekirch.....	171
Klein Peterwitz.....	458	Belmsdorf.....	147	Gloschkau.....	692	Schönau.....	285
Kollande.....	214	Buchelsdorf.....	453	Gniefgau.....	223	Schönbach.....	137
Konradshöh.....	446	Dammer.....	1 274	Gossendorf.....	155	Schöneiche.....	457
Korsenz.....	652	Damnig.....	73	Gräbendorf (Schlesien)	347	Schreibersdorf.....	449
Kraschnitz.....	1 934	Deutsch Marchwitz....	373	Groß Bresa.....	406	Schriegwitz.....	230
Kreisau (Kreis Militsch)	371	Eckersdorf.....	760	Groß Gohlau.....	529	Schweinitz b. Kanth..	438
Labschütz.....	363	Eisdorf.....	330	Groß Heidau.....	259	Seedorf.....	254
Lachmannshofen.....	436	Ellguth.....	219	Groß Peterwitz.....	937	Simsdorf.....	195
Langendam (Nieder- schles.).....	169	Erbenfeld.....	258	Guckelhausen.....	137	Spillendorf.....	110
Langhausen.....	370	Giesdorf.....	437	Hausdorf.....	288	Stephansdorf.....	1 452
Laubendorf (Nieder- schles.).....	172	Glausche.....	1 082	Hirschwerder.....	408	Tschammendorf.....	302
Liebethal.....	160	Grambschütz.....	664	Hulm.....	145	Tschirnau.....	140
Linsen.....	174	Groß Marchwitz.....	1 012	Jakobsdorf.....	300	Viehaus.....	358
Lunke.....	203	Gülchen.....	784	Jenkwitz.....	251	Weicherau.....	273
Mansdorf.....	132	Haugendorf.....	135	Jerschendorf.....	314	Weißfeld (Schles.)..	327
Meilershof.....	147	Hennersdorf.....	343	Kadlau.....	395	Wilkau-Zopkendorf... markt.....	511 883
Militsch, Stadt.....	4 579	Hönigern.....	442	Kammendorf b. Neu- markt.....	274	Wohnwitz.....	189
Mittenwald (Nieder- schles.).....	662	Jakobsdorf.....	276	Kamöse.....	668	Wolfsdorf.....	139
Mühlhagen.....	304	Kaulwitz.....	798	Kertschütz.....	322	Wültschkau.....	562
Nesselwitz.....	157	Krickau.....	268	Keulendorf.....	457	Zieserwitz.....	571
Neu Barnitz.....	126	Lankau.....	178	Klein Bresa.....	450	Zuckelnick.....	108
Neudorf-Sulau.....	418	Lorzendorf.....	513	Kniognitz.....	232		
Neuschloß.....	351	Michelsdorf.....	228	Kobelnick.....	184		
Neuwalde.....	326	Namslau, Stadt.....	7 325	Körnitz.....	174	13. Landkreis Oels ...	68 718
Podasch.....	589	Nassadel.....	407	Kostenblut.....	919	Allerheiligen.....	275
Postel.....	321	Neuenhagen (Nieder- schles.).....	98	Krampitz.....	506	Alt Ellguth.....	608
Prausnitz, Stadt.....	2 000	Noldau.....	644	Krintsch.....	516	Baruthe.....	246
Preußenfeld (Schlesien)	146	Obischau.....	165	Kuhnern.....	1 197	Bernstadt in Schlesien, Stadt.....	4 518
Preußental (Schlesien)	348	Ordenstal.....	270	Lampersdorf.....	321	Bogschütz.....	623
Radungen.....	635	Paulsdorf.....	216	Lederose.....	367	Bohrau.....	540
Ritterhof.....	150	Reichen.....	397	Leonhardwitz.....	276	Briese.....	414
Rudolfsdorf.....	596	Saabe.....	335	Leuthen.....	1 044	Buchenwalde.....	112
Schmiegrode.....	631	Schindlersfelde.....	137	Lobetinz.....	236	Buchenwerder.....	156
Schönkirch (Kr. Militsch).....	363	Schmograu.....	632	Lüssen.....	667	Buchwald.....	693
Scholzshofen.....	352	Schwirz.....	861	Maltsch.....	3 141	Buselwitz.....	229
Schwertfelde.....	168	Seydlitzruh.....	531	Marschwitz.....	683	Dammer.....	311
Seidorf (Kr. Militsch)	222	Simmelwitz.....	378	Maserwitz.....	467	Dönrndorf.....	236
Steffitz.....	352	Städte.....	464	Metschkau.....	515	Eichgrund.....	56
Sulau, Stadt.....	1 133	Steinersdorf.....	689	Michelsdorf.....	175	Fürsten Ellguth.....	549
Thomasort.....	356	Sterzendorf.....	733	Muckerau.....	253	Galbitz.....	483
Trachenberg, Stadt... Urdorf.....	4 263 366	Strehlitz.....	1 473	Neuhof.....	494	Gimmel.....	505
Waldesruh.....	49	Wallendorf.....	679	Neumarkt, Stadt.....	6 411	Görlitz.....	535
Waldheide.....	372	Wilkau.....	1 240	Nieder Mois.....	327	Groß Ellguth.....	378
Waldhöh.....	193	Windisch Marchwitz..	438	Nimkau.....	1 127	Groß Graben.....	1 094
Walken.....	63			Nippern.....	778	Groß Weigelsdorf ...	776
		12. Landkreis Neumarkt	56 737	Ober Mois.....	374	Groß Zöllnig.....	766
		Baudis-Meesendorf ...	311	Obsendorf.....	335	Grüttenberg.....	276
		Beckern.....	711	Ossig.....	722	Gutwohne.....	636
		Bertholdsdorf.....	602	Panzkau.....	168	Hönigern.....	248
				Peicherwitz.....	556		
				Peiskerwitz.....	147		

5 Provinz Schlesien

13—17

Systematisches Verzeichnis der Gemeinden

Kleinere Verwaltungsbezirke Gemeinden	Wohn- bevölkerung am 16. Juni 1933	Kleinere Verwaltungsbezirke Gemeinden	Wohn- bevölkerung am 16. Juni 1933	Kleinere Verwaltungsbezirke Gemeinden	Wohn- bevölkerung am 16. Juni 1933	Kleinere Verwaltungsbezirke Gemeinden	Wohn- bevölkerung am 16. Juni 1933
Jackschönau.....	189	Weidenbach.....	234	Niehmen.....	635	Lohetal.....	189
Jäntschdorf.....	380	Weidenfließ.....	355	Odersteine.....	567	Mellendorf.....	243
Jenkwitz.....	419	Weißensee.....	318	Ohlau, Stadt.....	12 267	Neudorf b. Bad Dirsdorf	261
Juliusburg.....	1 901	Werden.....	380	Peisterwitz.....	3 328	Neudorf (Eule).....	596
Kaltvorwerk.....	143	Wiesegrade.....	208	Peltschütz.....	122	Nimptsch, Stadt.....	3 214
Karlsburg.....	422	Wildschütz.....	498	Polwitz.....	376	Ober Johnsdorf.....	177
Klein Ellguth.....	720	Wilhelminenort.....	583	Quallwitz.....	348	Olbersdorf.....	602
Klein Oels.....	350	Woitsdorf.....	481	Quosdorf.....	101	Panthenau.....	308
Klein Peterwitz.....	130	Württemberg.....	164	Radwaldau.....	113	Peilau.....	1 867
Kleinwaltersdorf.....	140	Zessel.....	474	Rattwitz.....	1 736	Peiskersdorf.....	735
Klein Weigelsdorf.....	185	Ziegelhof.....	85	Rodeland.....	413	Petersdorf.....	182
Klein Zöllnig.....	410	Zucklau.....	667	Rosenhain.....	716	Petersrode (Schles.)..	87
Korschlitze.....	479			Runzen.....	443	Peterswaldau (Eulen- gebirge).....	7 114
Kraschen.....	542	14. Landkreis Ohlau..	52 825	Sackerau.....	219	Pfaffendorf.....	523
Kritschen.....	474	Altbergel-Altottag....	508	Saulwitz.....	391	Poseritz.....	222
Krompusch.....	98	Beckern.....	584	Schockwitz.....	85	Quanzendorf.....	180
Kunersdorf.....	708	Birkendorf.....	190	Seiffersdorf.....	336	Reichenbach (Eulen- gebirge), Stadt.....	17 521
Kunzendorf.....	204	Birskdorf.....	190	Silingental.....	228	Rudelsdorf.....	453
Lampersdorf.....	519	Bischwitz.....	660	Sitzmannsdorf.....	251	Schlaupitz.....	573
Langenhof.....	568	Breile.....	167	Steindorf.....	1 553	Schwentnig.....	312
Langewiese.....	749	Bulchau.....	186	Tempelfeld.....	599	Senitz.....	607
Lauben.....	143	Chursangwitz.....	117	Thiergarten.....	798	Silinghain.....	196
Leuchten.....	1 219	Dammelwitz.....	168	Thomaskirch.....	1 091	Steinkunzendorf.....	731
Ludwigsdorf.....	504	Daupe.....	526	Weigwitz.....	394	Steinseifersdorf.....	1 481
Malen.....	386	Deutsch Breile.....	149	Weisdorf.....	241	Thomitz.....	140
Mirkau.....	213	Deutsch Steine.....	429	Würben.....	865	Trebnig.....	220
Mühlatschütz.....	1 075	Dremling.....	312	Wüstebriese.....	61	Wättrisch.....	219
Mühlwitz.....	626	Eisfeld (Schlesien)...	719	Zedlitz.....	658	Weigelsdorf (Eulen- gebirge).....	2 495
Nauke.....	193	Frauenhain.....	450	Zottwitz.....	1 039		
Netsche.....	512	Freudenfeld.....	104			16. Stadtkreis	
Neudorf b. Bernstadt in Schlesien.....	316	Gaulau.....	358	Gemeindefreie Grundstücke (Gutsbezirke)		Schweidnitz.....	34 492
Neudorf b. Juliusburg	186	Giesdorf.....	169	Rogelwitz, Anteil Kreis Ohlau, Forst.....	—		
Neu Ellguth.....	98	Göllnerhain.....	335			17. Landkreis	
Neuhaus.....	88	Grasau.....	144			Schweidnitz.....	94 634
Neuhof b. Wiesegrade	169	Grebeltwitz.....	401			Alt Jauernick.....	451
Neuscholle.....	234	Groß Eichau.....	356			Arnsdorf.....	948
Oels, Stadt.....	15 729	Groß Peiskerau.....	306			Barzdorf.....	509
Pangau.....	448	Grünaue.....	321	15. Landkreis		Bergen (Kr. Schweid- nitz).....	459
Peuke.....	468	Günthersdorf.....	337	Reichenbach		Berghof-Mohnau.....	564
Pontwitz.....	869	Gunswitz.....	200	(Eulengebirge) ...	86 066	Birkholz.....	170
Postelwitz.....	432	Gusten.....	301	Bertholdsdorf.....	575	Breitenhain.....	400
Prietzen.....	450	Haltauf.....	258	Breitental (Schles.)...	284	Brunzelwitz.....	566
Pühlau.....	301	Heidau.....	526	Dankwitz.....	287	Burkersdorf.....	461
Raake.....	465	Hennersdorf.....	934	Dirdorf, Bad.....	859	Cammerau.....	426
Rathe.....	780	Hirschau.....	231	Dreißighuben.....	758	Domanze.....	711
Reesewitz.....	526	Höckricht.....	219	Endersdorf.....	135	Eckersdorf.....	205
Rehwinkel (Nieder- schlesien).....	177	Hohenlinde (Schlesien)	299	Faulbrück.....	1 472	Eisdorf.....	390
Reichenfeld.....	219	Hünern.....	485	Garlachsdorf.....	822	Esdorf.....	607
Sachsenau.....	242	Jätzdorf.....	486	Gleinitz.....	270	Fehbeutel.....	178
Sadewitz.....	417	Jauer.....	355	Gnadenfrei.....	5 863	Floriansdorf.....	505
Sakrau.....	3 011	Jeltsch.....	1 311	Groß Ellguth.....	596	Frauenhain.....	340
Schickerwitz.....	473	Jungwitz.....	466	Groß Jeseritz.....	312	Freiburg in Schlesien, Stadt.....	9 137
Schleibitz.....	330	Kallen.....	224	Groß Kniegnitz.....	1 088	Friedrichsrode (Nieder- schles.).....	678
Schmarse.....	482	Kauern.....	301	Groß Wilkau.....	648	Goglaw.....	416
Schmollen.....	836	Klein Jenkwitz.....	215	Güttmannsdorf.....	685	Gohlitsch.....	200
Schönau.....	452	Klein Öls.....	581	Guhlau.....	178	Gräben.....	1 771
Schützendorf.....	200	Klein Peiskerau.....	391	Habendorf.....	969	Grätz.....	1 139
Schwierse.....	266	Klosdorf.....	406	Harthau.....	441	Groß Merzdorf.....	770
Sechskiefern.....	284	Kochem.....	260	Heidersdorf.....	1 975	Groß Rosen.....	1 783
Sibyllenort.....	571	Krausenu.....	240	Hennersdorf.....	462	Groß Wierau.....	499
Spahlitz.....	576	Kresseheim.....	221	Jordansmühl.....	1 300	Grunau b. Striegau...	182
Stampen.....	484	Leisewitz.....	292	Karlsdorf-Weinberg..	234	Grunau-Jakobsdorf..	436
Stein.....	329	Lorzendorf.....	236	Kittelau.....	251	Günthersdorf.....	285
Strehlitz.....	507	Märzdorf.....	1 283	Klein Ellguth.....	132	Guhlau.....	349
Stronn.....	430	Markstädt.....	1 353	Klein Kniegnitz.....	422		
Süßwinkel.....	368	Marschwitz.....	405	Költtschen.....	327		
Ulbersdorf.....	420	Mechwitz.....	307	Kunsdorf.....	271		
Viellguth.....	1 012	Mellenau.....	106	Langenbielau, Stadt..	19 674		
Vogelgesang.....	128	Minken.....	1 153	Langenöls.....	1 175		
Wabnitz.....	634	Neubergel.....	169	Langseifersdorf.....	1 605		
		Neuottag.....	233	Lauterbach.....	481		
		Neuvorwerk.....	408	Lohenstein.....	67		

Systematisches Verzeichnis der Gemeinden

Kleinere Verwaltungsbezirke Gemeinden	Wohn- bevölkerung am 16. Juni 1933	Kleinere Verwaltungsbezirke Gemeinden	Wohn- bevölkerung am 16. Juni 1933	Kleinere Verwaltungsbezirke Gemeinden	Wohn- bevölkerung am 16. Juni 1933	Kleinere Verwaltungsbezirke Gemeinden	Wohn- bevölkerung am 16. Juni 1933
Gutsdorf	1 782	Zedlitz	530	Mallschau	139	Dockern	107
Häslicht	1 505	Zirlau	2 152	Manze	171	Droschen	106
Haidau	545	Zülzendorf	254	Marienau	655	Eichendorf	231
Halbendorf	346			Markt Bohrau	899	Erbenfelde	93
Hohenposeritz	312	18. Landkreis Strehlen	57 984	Mehltheuer	903	Esdorf	511
Hohgiersdorf	499	Algersdorf	114	Michelwitz	89	Frauenwaldau	1 788
Hoynsberg	73	Altjäger	110	Mückendorf	197	Friedensruh	180
Ingramsdorf	875	Alttschammendorf	146	Münchhof	265	Friedrichskirch	412
Järischau	1 340	Alt Wansen	561	Naß Brockguth	291	Fürstengrund (Nieder- schles.)	93
Käntchen	240	Arnsdorf	642	Niklasdorf	781	Gellendorf	654
Kallendorf	467	Bärzdorf	365	Ohletal	194	Georgendorf (Schles.)	186
Kaltenbrunn	810	Baumgarten	214	Olbendorf	910	Germanengrund	411
Klein Bielau	579	Berzdorf	422	Ottwitz	105	Glockenschütz	212
Klein Merzdorf	75	Birkkretscham	638	Pentsch	274	Grabenfurt	80
Klein Wierau	415	Brosewitz	561	Peterwitz	291	Groß Breesen	133
Klettendorf	189	Dätzdorf	221	Petrigau	292	Groß Hammer	717
Königszelt	3 989	Danchwitz	141	Prauß	753	Groß Krutschen	390
Kohlhöhe	391	Deutsch Jäger	282	Prieborn	1 031	Groß Leipe	476
Konradswaldau	1 522	Deutsch Lauden	702	Pudigau	444	Groß Märtnau	249
Kratzkau	112	Deutsch Neudorf	188	Reichau	231	Groß Muritsch	238
Kreisau	380	Deutsch Tschammen- dorf	342	Reisau	139	Groß Peterwitz	521
Kroischwitz	893	Dobergast	245	Riegersdorf	807	Groß Peterwitz	521
Krotzel	390	Dürr Brockkuth	101	Rosen	677	Groß Raake	215
Kunzendorf	1 290	Dürr Hartau	221	Roßwitz	149	Groß Schwundnig	131
Laasan	1 426	Eichwald	178	Roth Neudorf	180	Groß Totschen	166
Leutmannsdorf	3 020	Eisenberg	300	Rothschloß	253	Groß Ujeschütz	404
Ludwigsdorf	596	Friedersdorf	425	Rummelsdorf	487	Groß Zauche	174
Muhrau	323	Friedfelde	259	Ruppersdorf	787	Güntherwitz	230
Neudorf	443	Friedrichstein (Nieder- schles.)	1 524	Saegen	464	Guhlau	73
Neu Jauernick	72	Geppersdorf	325	Schildberg	358	Haasenu	310
Nieder Bögendorf	1 356	Glabach	140	Schmitzdorf	207	Hagenau (Nieder- schlesien)	294
Nieder Giersdorf	267	Glofenau	168	Schönbrunn	472	Haltauf	98
Nieder Weistritz	514	Gollschau	398	Schönjohnsdorf	275	Hartwasser	315
Niklasdorf	269	Gorkau	550	Schreibendorf	586	Hasdingen	181
Nitschendorf	150	Grögersdorf	306	Schweinbraten	696	Heidegrund	343
Ober Bögendorf	369	Großburg	835	Siegroth	118	Heidewilzen	390
Ober Weistritz	769	Grün Hartau	620	Silbitz	586	Hennigsdorf	696
Ölse	1 182	Gurtsch	461	Spurwitz	267	Hochkirch	129
Penkendorf	404	Habendorf	321	Stachau	261	Hünern	735
Peterwitz	1 226	Hermisdorf	542	Steinkirche	187	Jagdschütz	236
Pilgramshain	725	Hirschwaldau (Kr. Strehlen)	263	Strachau b. Nimptsch	299	Jamischguth	42
Pilzen	480	Jäschkittel	420	Strehlen, Stadt	11 364	Jeschütz	115
Preilsdorf	405	Jexau	131	Striege	336	Kampern	156
Puschkau	932	Johnwitz	98	Tiefensee	276	Kapsdorf	348
Qualkau	661	Kaltwassertal	353	Töppendorf	1 409	Katharinengrund	236
Raaben	376	Kampen	203	Türpitz	488	Katholisch Hammer	452
Rauske	748	Karisch	256	Wäldchen	325	Katzberg (Schlesien)	133
Saarau	3 522	Karlsdorf	312	Waldneudorf	379	Kawallen	262
Säbischdorf	131	Karschau	723	Wammelwitz	225	Kleinau (Schlesien)	140
Schmellwitz	343	Karzen	634	Wammen	141	Klein Graben	449
Schönbrunn	1 026	Klein Bresa	257	Wansen, Stadt	3 036	Klein Märtnau	84
Schönfeld	251	Klein Johnsdorf	180			Klein Muritsch	75
Seiferdau	608	Klein Lauden	210	19. Landkreis Trebnitz	55 452	Klein Totschen	179
Seifersdorf	371	Knischwitz	339	Beckern	84	Klein Ujeschütz	315
Standorf	1 860	Köchendorf	577	Bentkau	157	Kloch-Felde	227
Stephanshain	706	Korschwitz	239	Bergfelde (Nieder- schles.)	106	Kniegnitz	341
Strehlitz	645	Krain	184	Bergkehle	58	Kobelwitz	166
Streif	939	Krippitz	414	Bergruh	38	Konradswaldau	343
Striegau, Stadt	14 541	Krummendorf	539	Bingerau	265	Kottwitz	425
Tampadel	379	Kummelwitz	198	Bischwitz	397	Kotzerke	169
Tarnau	96	Kunern	382	Blüchertal	853	Krumpach	235
Teichau	79	Kurtseh	233	Bolkhof	238	Kunzendorf	452
Teichenau	233	Kurtwitz	640	Bothendorf	190	Langenu	257
Thomaswaldau	403	Kuschlau	306	Briesche	364	Lindenhof (Schlesien)	240
Tunkendorf	242	Leipitz-Sadewitz	186	Brietzen	193	Lindenwaldau	356
Ullersdorf	352	Lindenbrunn	234	Buchwald	96	Lossen	361
Weiß Kirschdorf	297	Lorenzberg	255	Burgwitz	128	Lückerwitz	218
Weizenrodau	1 352	Louisdorf	383	Buschwiese	123	Luisengrund	167
Wickendorf	404			Deutsch Hammer	1 356	Luzine	782
Wierischau	171					Machnitz	210
Wilkau	420					Mahlen	360
Würben	1 060						

5 Provinz Schlesien

19—23

Systematisches Verzeichnis der Gemeinden

Kleinere Verwaltungsbezirke Gemeinden	Wohn- bevölkerung am 16. Juni 1933	Kleinere Verwaltungsbezirke Gemeinden	Wohn- bevölkerung am 16. Juni 1933	Kleinere Verwaltungsbezirke Gemeinden	Wohn- bevölkerung am 16. Juni 1933	Kleinere Verwaltungsbezirke Gemeinden	Wohn- bevölkerung am 16. Juni 1933
Mahliau	232	21. Landkreis Walden- burg (Schles.) ...	124 250	Dahme	150	Mönchmotschelnitz ...	367
Mankerwitz	107	Adelsbach	1 271	Dammitsch	160	Mondschütz	734
Margaretenmühle	204	Alt Lässig	1 882	Deichslau	462	Mühlgast	160
Massel	401	Alt Reichenau	1 772	Dieban	288	Nährschütz	511
Maßlich Hammer	284	Bärsdorf	491	Dittersbach	133	Neudorf	
Michelwitz	113	Charlottenbrunn, Bad	1 900	Dombsen	229	b. Dyhernfurth	218
Möwengrund	169	Dittmannsdorf	1 488	Domnitz	99	Neudorf	
Moltketal	183	Dörnau	435	Dyhernfurth, Stadt ..	1 761	b. Steinau a./Oder	125
Mühnitz	262	Donnerau	1 009	Eichdamm	258	Niederau (Nieder- schles.)	235
Neiderel.	306	Dorfbach	658	Exau	258	Nisititz	305
Neuhof	210	Erlenbusch	541	Fichtendorf	93	Öischen	253
Neuwalde	115	Fellhammer	6 506	Föhrenwalde	152	Pathendorf	332
Nieder Kachel	101	Friedland, Stadt	4 682	Friedrichshain	114	Paulshöhe	118
Ober Glauche	439	Fröhlichsdorf	358	Fröschen	135	Peruschen	170
Ober Kehle	116	Gaablau	951	Fröschroggen	94	Polgsen	632
Obernigk	4 258	Göhlenau	750	Garben	232	Porschwitz	564
Ostwinkel	62	Görbersdorf	624	Gleinau	351	Praukau	455
Pannwitz	239	Gottesberg (Schles.), Stadt	12 038	Grafenstein	153	Preichau	376
Paschkerwitz	568	Großhain	2 239	Grosen	267	Pronzendorf	712
Paulskirch	432	Hausdorf	1 424	Groß Ausker	246	Quallwitz	107
Paulwitz	240	Heinrichau	618	Groß Kreidel	672	Radschütz	437
Perschütz	243	Hermisdorf, Kreis Wal- denburg (Schles.) ..	12 135	Groß Pantken	154	Rädlitz	270
Peterwitz	391	Kynau	669	Groß Pogel	308	Ranssen	450
Pflaumendorf	74	Langwaltersdorf	1 189	Groß Schmograu	416	Rathau	227
Pirschen	159	Lehmwasser	1 300	Groß Sürchen	193	Rayschen	160
Pristelwitz	137	Liebersdorf	1 124	Guhren	361	Reichwald	307
Pürbischau	251	Liebichau	1 036	Gurkau	74	Reichen	228
Raschen	119	Lomnitz	562	Hartfelde	327	Riemberg	1 291
Raschewitz	297	Michelsdorf	458	Heidersdorf	123	Röhrsborn	347
Rux	232	Neudorf	350	Heidevorwerk	150	Schanzberg	209
Sachsenhof	93	Nieder Salzbrunn	4 106	Heinzendorf	731	Schlaupp	192
Sauerbrunn	330	Ober Wüstegiersdorf ..	1 623	Herrnmotschelnitz ..	304	Schöneiche	249
Schebitz	623	Polsnitz	3 962	Hochbauschwitz	279	Seifersdorf	339
Schickwitz	217	Quolsdorf	617	Hohenau (Kr. Wohlau)	183	Seifrodau	367
Schimmelwitz	220	Raspenau	469	Ibsdorf	401	Siegda	141
Schimmerau	489	Reimsbach	109	Iseritztal	226	Simonshöh	120
Schlottau	794	Reimswaldau	729	Jakobsdorf	132	Stanschen	182
Schlottauermühlen ..	67	Reußendorf	3 771	Jürtsch	354	Steinau a./Oder, Stadt	6 250
Schön Ellguth	356	Rothenbach		Kammelnitz	186	Steintal (Nieder- schles.)	162
Senditz	202	in Schlesien	5 074	Kirchlinden (Kr. Woh- lau)	426	Sternblick	66
Simsdorf	438	Rudolfswaldau	766	Klein Ausker	190	Studelwitz	103
Sponsberg	381	Salzbrunn, Bad	9 656	Klein Bauschwitz	209	Strien	260
Striese	529	Schmidtsdorf	582	Klein Kreidel	512	Striese	61
Stroppen, Stadt	704	Seitendorf	2 331	Klein Pantken	99	Stuben	478
Tarnast	273	Steingrund	705	Klein Pogel	247	Tannwald	363
Teichdorf (Schlesien) ..	122	Weißstein	18 393	Klein Sürchen	225	Tarxdorf	324
Trebnitz, Stadt	8 719	Wüstegiersdorf	7 125	Kleschwitz	111	Thauer	197
Waldkirch (Schlesien)	212	Wüstewaltersdorf	2 979	Klieschau	124	Thielau	174
Waldwinkel	115			Köben a./Oder, Stadt	1 525	Thiemendorf	1 057
Weidebrück	236			Kranz	380	Thiergarten	568
Wendelborn	958			Krehlau	914	Ulmenau	234
Werdorf	262			Kreischau	312	Urschkau	620
Wiese	303			Krischütz	128	Wahren	600
Wiesenbrunn	52	22. Landkreis Wohlau	64 718	Krummwohlau	622	Waldheim	312
Wolfswalde	145	Alexanderwitz	113	Kulmikau	203	Wandritsch	268
Würzen	313	Alteichenau	513	Kunern	333	Wangern	323
Zantkau	329	Althof	210	Kunzendorf	535	Weißig	196
Zechelwitz	57	Alt Wohlau	515	Lahse	143	Wilhelmsthal	65
Zedlitz	481	Arnsdorf	151	Lahserwitz	79	Winzig, Stadt	2 176
Ziegenfeld	93	Auras, Stadt	1 719	Lampersdorf	660	Wischütz	512
Zirkwitz	546	Bartsch-Kulm	279	Lehsewitz	232	Wohlau, Stadt	6 614
		Berghain	141	Leipnitz	202	Zechelwitz	155
		Bielwiese	477	Leubus	4 097		
		Birkenhain (Nieder- schles.)	165	Liebenau	513	Regierungsbezirk Liegnitz	
		Borschen	160	Loßwitz	427	23. Landkreis Bunzlau	71 088
		Brödelwitz	140	Maibach (Nieder- schles.)	200	Alt Jäschwitz	399
		Brunnwiese	212	Mittel		Altöls	672
		Buschen	215	Nieder Dammer ...	273	Alt Warthau	1 245
20. Stadtkreis Walden- burg (Schles.) ...	66 364						

Systematisches Verzeichnis der Gemeinden

Kleinere Verwaltungsbezirke Gemeinden	Wohn- bevölkerung am 16. Juni 1933	Kleinere Verwaltungsbezirke Gemeinden	Wohn- bevölkerung am 16. Juni 1933	Kleinere Verwaltungsbezirke Gemeinden	Wohn- bevölkerung am 16. Juni 1933	Kleinere Verwaltungsbezirke Gemeinden	Wohn- bevölkerung am 16. Juni 1933
Aschitzau	452	Gemeindefreie Grundstücke (Gutsbezirke)		Lippen	746	Brostau	1 030
Aslau	851	Bunzlauer Stadtforst, Forst	—	Louisdorf	132	Brückenfeld (Nieder-schles.)	181
Birkenbrück	596	Klitschdorf-Wehrauer Heide, Anteil Kr. Bunzlau, Forst	—	Mittel Herzogswaldau	209	Buchendamms	736
Buchwald	292			Modritz	501	Buchenhang	354
Bunzlau, Stadt	19 625			Naumburg a. Bober, Stadt	1 128	Buschacker	212
Dobrau	330			Nettschütz	230	Carolath	1 237
Eckersdorf	349			Neudorf	144	Dalkau	538
Eichberg	384			Neu Kleppen	161	Dammfeld	764
Gersdorf a. Queis	1 623			Neusalz (Oder), Stadt	16 463	Deutscheck	1 441
Gießmannsdorf	1 571			Neustätel, Stadt	1 748	Dornbusch	456
Gnadenberg	523	24. Landkreis Fraustadt	19 385	Neuwalldau	618	Dreidorf	213
Gremsdorf	832	Alt Driebitz	747	Nieder Herzogswaldau	439	Ehrenfeld (Nieder-schlesien)	454
Greulich	1 311	Attendorf	457	Nieder Siegersdorf	618	Eichbach	349
Groß Gollnisch	334	Fraustadt, Stadt	7 507	Ober Herzogswaldau	684	Eichendamms	344
Groß Hartmannsdorf	2 160	Geyersdorf	616	Ober Siegersdorf	564	Fährreichen	403
Groß Krauschen	576	Gurschen	371	Peterswaldau	173	Friedenshagen	1 216
Günthersdorf	765	Heyersdorf	823	PoppSchütz	456	Friedrichslager	286
Heiligensee	526	Hinzendorf	403	Poydritz	101	Fröbel	277
Herrmannsdorf	390	Ilgen	465	Pürben	200	Glogischdorf	364
Herzogswaldau	1 025	Kaltvorwerk	291	Rauden	414	Gramschütz	1 361
Hinterheide	217	Kandlau	363	Rehau	164	Groß Vorwerk	139
Kittlitztreben	824	Kursdorf	711	Rehwalld	64	Guhlau	550
Klein Krauschen	310	Lissen	531	Reichenau	158	Gustau	201
Klitschdorf	403	Mittel Neu Driebitz	350	Reichenau b. Naumburg a. Bober	638	Gutendorf (Nieder-schles.)	443
Kosel	176	Neuguth bei Fraustadt	316	Reichenbach	398	Hahnenfeld (Nieder-schles.)	383
Kroischwitz	451	Nieder Pritschen	653	Reinshain	313	Hainbach-Töppendorf	505
Kromnitz	281	Ober Pritschen	722	Rohrwiese	249	Hammer	628
Lichtenwaldau	890	Röhrsdorf	961	Scheibau	251	Hangwalde	296
Liebhau	559	Schlichtingsheim, Stadt	1 034	Schiefen	329	Haselquell	629
Linden	156	Tillendorf	444	Schöneich	273	Heerwegen, Stadt	1 748
Looswitz	514	Ulbersdorf	335	Seiffersdorf	498	Heidegrund	559
Lorenzdorf	1 066	Weigmannsdorf	281	Steinborn	144	Henzegrund	155
Martinwaldau	491	Zedlitz	1 004	Streidelsdorf	612	Hermisdorf	330
Modlau	949			Teichhof	125	Herrndorf	978
Mühlbock	720	25. Landkreis Freystadt		Theuern	55	Herrzogtal	473
Naumburg a. Queis, Stadt	1 996	i. Niederschles.	52 481	Trockenau	1 745	Hochkirch	358
Neuen	279	Alt Kleppen	304	Waldruh	183	Höckricht	274
Neuhammer	435	Aufhalt	554	Wallwitz	144	Hohenborau	480
Neu Jäschwitz	345	Bergewald	562	Weichau	574	Jakobskirch	252
Neundorf	411	Bielitz	136	Windischborau	125	Kaltenfeld	189
Nieder Schönfeld	774	Brunzelwaldau	646	Zäcklau	180	Kladau	330
Nieder Thomaswaldau	629	Buchwald	90	Zedelsdorf	81	Klein Kauer	145
Ober Mittlau	411	Bullendorf	80	Zissendorf	121	Klein Logisch	415
Ober Schönfeld	553	Döringau	59	Zölling	391	Klein Schwein	280
Ober Thomaswaldau	794	Droseheydau	235	Zollbrücken	1 089	Klein Vorwerk	186
Ottendorf	906	Eichau	341	Zyrus	222	Klettental	429
Paritz	776	Erkelsdorf	445			Klopschen	825
Possen	283	Freystadt i. Nieder-schles., Stadt	5 256	Gemeindefreie Grundstücke (Gutsbezirke)		Kosel	412
Prinzdorf	664	Fürstenau	294	Tschiefer, Forst	—	Kunzendorf	594
Rosenthal	438	Großboberan	210			Kuttlau, Marktflecken	1 484
Rothlach	317	Großenborau	849			Langemark (Kreis Glogau)	1 157
Rückenwaldau	763	Gutental (Schlesien)	66	26. Stadtkreis Glogau	28 861	Laubegast	554
Schnellenfurt	251	Hänchen	153	Alteichen	270	Lerchenberg	2 033
Schwiebendorf	129	Hartmannsdorf	308	Alt Kranz	686	Linden	734
Seiffersdorf	872	Heinzendorf	247	Altwasser (Nieder-schles.)	434	Lindenkrantz	1 096
Siegersdorf	2 447	Herwigsdorf	1 100	Andersdorf	269	Marienquell	522
Strans	285	Heydau	240	Aufzug	154	Milchau	137
Thiergarten	272	Kattersee	165	Bansau	248	Neukersdorf	281
Thommendorf	705	Kleinboberan	160	Beuthen a./Oder, Stadt	3 333	Neuhammer	392
Tiefenfurt	1 422	Kleinwiesdorf	63	Biegnitz	428	Neu Strunz	284
Tillendorf	2 145	Költsch	695	Bismarckhöhe	199	Niederfeld	663
Tonhain	1 155	Kosel	735	Borkau	552	Nilbau	573
Ullersdorf a. Queis	948	Kottwitz	408	Brieg	566	Oberquell, Markt-flecken	1 739
Urbanstreben	206	Kunzendorf	223			Ober Zauche	494
Uttig	276	Langhermsdorf	470			Obisch	349
Waldau (Ob. Laus.)	2 769	Lessendorf	348				
Wehrau	802	Liebenzig	1 164				
Wenigtreben	203	Liebschütz	416				
Wiesau	365	Lindau	604				
Wolfshayn	224						

5 Provinz Schlesien

27—31

Systematisches Verzeichnis der Gemeinden

Kleinere Verwaltungsbezirke Gemeinden	Wohn- bevölkerung am 16. Juni 1933	Kleinere Verwaltungsbezirke Gemeinden	Wohn- bevölkerung am 16. Juni 1933	Kleinere Verwaltungsbezirke Gemeinden	Wohn- bevölkerung am 16. Juni 1933	Kleinere Verwaltungsbezirke Gemeinden	Wohn- bevölkerung am 16. Juni 1933
Oderhorst	308	Hennersdorf	976	Zentendorf	273	Schönau a./Katzbach, Stadt	1 748
Pürschkau	431	Hermisdorf	975	Zodel	842	Schönfeld	406
Putschlau	162	Hilbersdorf	244	Gemeindefreie Grundstücke (Gutsbezirke)		Schönwaldau	827
Rabsen	285	Hohkirch	366			Seifersdorf	243
Rauschenbach	1 001	Holtendorf	442	Görlitzer Kommunal- heide, Forst		Steinberg	297
Rettkau	315	Jauernick-Buschbach	501			Steinsdorf	579
Rodetal	288	Kesselbach (Nieder- schles.)	792	—		Staudnitz	155
Roggendorf (Nieder- schles.)	262	Kieslingswalde	629			Traupitz	312
Roggenfelde	591	Klein Biesnitz	546	30. Landkreis Goldberg		Tammendorf	397
Rosenthal	524	Klein Neundorf	221			71 622	Tiefhartmannsdorf
Rostersdorf	445	Klingewalde	244	Adelsdorf	1 349	Ulbersdorf	945
Sabel	189	Königshain	1 487	Altenuhm	686	Vorhaus	448
Sandhofen	351	Köslitz	288	Alt Schönau	801	Wilhelmsdorf	626
Schenkfeld	253	Kohlfurt	2 686	Alzenau	1 210	Wittendorf	583
Schlesiersee, Stadt	1 678	Kosma	124	Bärsdorf-Trach	817	Woltsdorf	577
Schönau	653	Krobnitz	205	Baudmannsdorf	382	Wolfsdorf	866
Schrien	129	Kuhna	342	Bielau	1 150	31. Landkreis Grünberg i. Schles.	
Schwarzatal	590	Kunnersdorf	688	Bischdorf	653		
Schwusen	439	Kunnerwitz	249	Brockendorf	514	Altkessel	1 043
Seehagen	222	Lauterbach	188	Dobernschau	393	Bobernig	754
Simbsen	334	Leopoldshain	1 042	Falkenhain	1 206	Boyadel	1 819
Skeyden	515	Lichtenberg	349	Georgenthal	369	Bruchdorf	273
Suckau	177	Liebstein	104	Giersdorf	893	Buchelsdorf	260
Tauer	182	Lissa	643	Gölschau	938	Dammerau	265
Thiergarten	126	Lomnitz	155	Goldberg, Stadt	7 842	Deutsch Kessel	565
Urstetten	949	Margaretenhof (Nieder- schles.)	218	Goldberger Vorwerke	526	Deutsch Wartenberg, Stadt	954
Vorbrücken	1 104	Markersdorf	922	Gröditzberg	667	Drentkau	508
Weißfurt	133	Melaune	334	Haasel	305	Droschkau	425
Weißholz	319	Mengelsdorf	559	Harpersdorf	1 409	Eichwaldau	853
Wettschütz	270	Meuselwitz	379	Haynau, Stadt	11 477	Fleißwiese	246
Wiesau	1 482	Neuhammer	986	Haynauisch Hermisdorf	452	Friedendorf	200
Wiesenberge	183	Neuhaus	115	Hermisdorf a. d. Katz- bach	954	Friedersdorf	432
Wiesenbusch	274	Nieder Bielau	1 201	Herrmannswaldau	159	Fürsteneich	859
Wolfau	736	Nieder Langenau	1 360	Hockenau	495	Gabelsdorf	383
Wühleisen	83	Nieder Ludwigsdorf	500	Hohendorf	477	Großheiden	653
Würehland	445	Nieder Penzighammer	171	Hohenliebenthal	892	Groß Lessen	561
Ziebern	365	Nieder Reichenbach	334	Hundorf	199	Grünberg i. Schlesien, Stadt	25 330
Gemeindefreie Grundstücke (Gutsbezirke)		Ober Bielau	325	Johnsdorf	274	Grünwald	536
Carolather Heide, Forst		Ober Langenau	691	Kaiserswaldau	891	Günthersdorf	493
28. Stadtkreis Görlitz		Ober Ludwigsdorf	367	Kauffung	3 924	Hammer	227
29. Landkreis Görlitz		Ober Neundorf	373	Klein Helmsdorf	932	Heinersdorf	1 265
Alt Kohlfurt	1 362	Ober Penzighammer	127	Konradsdorf	1 026	Jonasberg	98
Arnsdorf	615	Ober Reichenbach	142	Konradswaldau	699	Kleinitz	1 486
Auenblick	361	Penzig	7 296	Kosendau	228	Kolzig	1 554
Biesig	154	Pfaffendorf	563	Kreibaun	713	Kontopp	1 418
Birkenlache	152	an der Landeskronen	273	Laasnig	230	Krampe	680
Buchholz (Nieder- schles.)	439	Prachenau	563	Leisersdorf	1 151	Kreutz	257
Burgundenau	284	Radmeritz	583	Lobendau	1 075	Kühnau	917
Deutsch Ossig	898	Rauscha	3 549	Ludwigsdorf	429	Külpenau	220
Deutsch Paulsdorf	288	Reichenbach	2 660	Märzdorf	853	Kunersdorf	267
Dittmannsdorf	158	(Ob. Laus.), Stadt	2 988	Michelsdorfer Vorwerke	370	Lache	469
Döbschütz	233	Rothwasser	280	Modelsdorf	829	Läsagen	497
Ebersbach	747	Schlauroth	180	Neudorf a. Gröditz- berge	807	Lättnitz	586
Florsdorf	650	Schnellförltel	180	Neudorf a. Rennwege	288	Lansitz	640
Friedersdorf	660	Schönberg	106	Neukirch	1 608	Lawaldau	983
Gersdorf	605	Schöps	121	Panthenau	646	Loos	421
Girbigsdorf	677	Schützenhain	224	Peiswitz	198	Mesche	145
Groß Biesnitz	714	Siebenhufen	136	Pilgramsdorf	1 267	Milzig	415
Groß Krauscha	619	Stangenhain	80	Pohlswinkel	328	Nittritz	1 198
Gruna	580	Stainkirchen	684	Prausnitz	904	Ochelhermsdorf	1 274
Hagenwerder	206	Tauchritz	364	Probsthain	1 119	Ostlinde	867
Haidewaldau	033	Thielitz	287	Reichwaldau	368	Ostweide	554
		Troitschendorf	889	Reisicht	1 055	Pfalzdorf	205
		Warnsdorf (Nieder- schles.)	458	Röchlitz	451	Pirinig	637
		Weinhübel	1 997	Röversdorf	725	Plotow	482
		Wolfsberg (Nieder- schles.)	93	Samitz	463	Pritttag	649
				Sandwaldau	318		
				Schneebach	114		

Systematisches Verzeichnis der Gemeinden

Kleinere Verwaltungsbezirke Gemeinden	Wohnbevölkerung am 16. Juni 1933	Kleinere Verwaltungsbezirke Gemeinden	Wohnbevölkerung am 16. Juni 1933	Kleinere Verwaltungsbezirke Gemeinden	Wohnbevölkerung am 16. Juni 1933	Kleinere Verwaltungsbezirke Gemeinden	Wohnbevölkerung am 16. Juni 1933
Rothenburg (Oder), Stadt	1 430	Schreiberhau	7 312	Michalken	258	Lobris	312
Ruden	110	Schwarzbach	613	Mönau	274	Malitsch	577
Schäferberg	158	Seidorf	1 394	Neustadt	384	Merzdorf b. Jauer ...	266
Schertendorf	1 136	Seiferschau	993	Neuwiese	521	Mochau	210
Schlabrendorf	178	Seiffersdorf	784	Niemtsch	362	Möhnersdorf	171
Schlesisch Drehnow ..	567	Södrich	177	Peickwitz	692	Moisdorf	165
Schlesisch Nettkow ..	1 082	Steinseifen	1 656	Riegel	112	Neu Reichenau	368
Schloin	605	Stonsdorf	843	Ruhland, Stadt	3 395	Nieder Baumgarten ..	513
Schönforst	177	Straupitz	1 930	Runddorf	200	Nimmersath	386
Schwarmitz	855	Voigtsdorf	1 303	Saalau	134	Ober Baumgarten ...	835
Schweinitz	1 443	Waltersdorf	342	Schöpsdorf	100	Ober Hohendorf	210
Schwenten	916	Warmbrunn, Bad, Stadt	5 407	Schwarzbach	507	Oberlauterbach	315
Seedorf	179	Wernersdorf	407	Schwarzkolm	803	Ober Rohnstock	573
Seiffersholz	110	Zillertal-Erdmanns- dorf	2 858	Seidewinkel	463	Peterwitz	1 288
Wenig Lessen	324	Gemeindefreie Grundstücke (Gutsbezirke)	—	Söllschwitz	225	Poischwitz	1 974
Wittgenau	390	Riesengebirge, Forst..	—	Spreefurt	661	Polkau	351
Zahn	191			Spreewitz	741	Pombsen	841
Zauche	247			Steinitz	303	Profen	657
				Tettau	506	Reppersdorf	549
				Vogelhain	637	Rohnstock	1 014
32. Stadtkreis Hirsch- berg i. Rsgb.	30 954	34. Landkreis Hoyerswerda	55 906	Wartha	312	Schlaup	439
				Weißkolm	746	Schweinhaus	423
33. Landkreis Hirsch- berg i. Rsgb.	78 614			Werminghoff	1 180	Schweinz	311
Agnetenort	952	Arnsdorf	742	Wiednitz	1 332	Seckerwitz	211
Altkemnitz	1 321	Bärwalde	103	Wiesdorf	192	Seichau	757
Arnsdorf	1 866	Bernsdorf	4 136	Wittichenau, Stadt ..	2 820	Seitendorf	1 042
Bärndorf	416	Biehlen	281	Wolfsfurt	385	Sammelwitz	675
Berbisdorf	1 236	Birkenheim (Ob. Laus.)	114	Zeißholz	790	Simsdorf	761
Berthelsdorf	821	Blunau	611	Zeißig	406	Streckenbach	552
Boberröhrsdorf	1 782	Brandhofen	351	35. Landkreis Jauer ..	58 218	Thomasdorf	310
Boberstein	320	Bröthen	762	Alt Jauer	1 358	Triebelwitz	446
Boberullersdorf	216	Burg	322	Alt Röhrsdorf	949	Wederlau	614
Buchwald	779	Burghammer	1 151	Arnoldshof	120	Weidenwerder	344
Buschvorwerk	218	Burkersdorf	587	Baritsch	156	Willmannsdorf	208
Eichberg	556	Dörgenhausen	515	Bersdorf	1 038	Wolmsdorf	671
Fischbach	968	Driewitz	144	Blumenau	413	Würgsdorf	1 297
Gebirgsbänden	1 158	Eichhain	311	Börnchen	156		
Giersdorf	1 649	Elsterhorst	282	Bohrauseifersdorf ..	549	36. Landkreis Landes- hut i. Schles.	49 228
Glausnitz	153	Elsterode	203	Bolkenhain, Stadt ...	4 359	Albendorf	578
Gotschdorf	519	Frauendorf	780	Bremberg	836	Alt Weißbach	380
Grunau	1 982	Friedersdorf	103	Dätzdorf	598	Berthelsdorf	457
Hain	757	Geierswalde	435	Dittersdorf	245	Blasdorf b. Liebau i. Schles.	460
Hartau	179	Groß Partwitz	569	Dornberg	563	Buchwald	453
Herischdorf	4 433	Groß Särchen	949	Einsiedel	262	Erlendorf	520
Hermsdorf (Kynast) ..	3 263	Groß Weidau	777	Falkenberg	195	Forst	244
Hindorf	498	Grube Ostfeld	142	Giesmannsdorf	596	Görtelsdorf	446
Hohenwiese	764	Grünewald	770	Girlachschorf	640	Grüssau	1 560
Jannowitz	1 796	Grünhain (Ob. Laus.)	145	Gräbel	199	Grüssauisch Hartau ..	342
Kaiserswaldau	586	Guteborn	573	Groß Neudorf	413	Hartmannsdorf	814
Kammerswaldau	1 028	Hermsdorf a./Spree ..	342	Halbendorf	114	Haselbach	662
Krommenau	645	Hermsdorf b. Ruhland	505	Hausdorf	593	Johnsdorf	383
Krummhübel	2 298	Hohenbocka	1 300	Hennersdorf	408	Kindelsdorf	246
Kupferberg (Riesen- gebirge), Stadt ...	616	Hosena	2 202	Herrmannsdorf	922	Klein Hennersdorf ..	460
Lomnitz	1 733	Hoyerswerda, Stadt ..	7 143	Hertwigswaldau	1 100	Krausendorf	496
Ludwigsdorf	386	Jannowitz	302	Herzogswaldau	544	Kunzendorf	464
Märzdorf	338	Klein Partwitz	172	Hohenfriedeberg, Stadt	659	Landeshut i. Schles., Stadt	13 907
Maiwaldau	1 246	Klösterlich Neudorf ..	78	Hohenhelmsdorf	303	Liebau i. Schles., Stadt	5 556
Neudorf	228	Koblentz	257	Hohenpetersdorf	519	Lindenau	293
Neukemnitz	303	Kotten	153	Jägendorf	329	Merzdorf (Riesen- gebirge)	1 614
Petersdorf	4 603	Kroppen	681	Jakobsdorf b. Jauer ..	237	Michelsdorf	841
Quirl	1 019	Kühnicht	169	Jauer, Stadt	12 739	Mittelkonradswaldau ..	866
Reibnitz	908	Laubusch	3 274	Kalthaus	567	Neuen	154
Rohrlach	698	Leippe	1 135	Kauder	844	Neu Weißbach	117
Saalberg	402	Lieske	116	Ketschdorf	898	Oberkonradswaldau ..	243
Schildau	561	Lindenau	78	Klonitz	129	Ober Zieder	514
Schmiedeberg i. Rsgb., Stadt	6 395	Lippen	217	Kolbnitz	493	Oppau	594
		Litschen	254	Kunzendorf am Groß- hau	636		
		Lohsa	1 070	Langhelwigsdorf	686		
		Maukendorf	248	Leipe	1 217		
		Merzdorf	241				

5 Provinz Schlesien

36—41

Systematisches Verzeichnis der Gemeinden

Kleinere Verwaltungsbezirke Gemeinden	Wohn- bevölkerung am 16. Juni 1933	Kleinere Verwaltungsbezirke Gemeinden	Wohn- bevölkerung am 16. Juni 1933	Kleinere Verwaltungsbezirke Gemeinden	Wohn- bevölkerung am 16. Juni 1933	Kleinere Verwaltungsbezirke Gemeinden	Wohn- bevölkerung am 16. Juni 1933
Petzelsdorf	217	Ostrichen	244	Langenwaldau	723	Groß Stöckigt	482
Pfaffendorf	768	Pfaffendorf	765	Leschwitz	581	Groß Walditz	608
Reichhennersdorf	682	Rengersdorf	773	Liebenau	217	Hagendorf	288
Reußendorf	474	Sächsisch Haugsdorf	699	Merschwitz	359	Hartelangenvorwerk	438
Röhrsdorf (Riesengeb.)	460	Schadewalde	933	Mertschütz	888	Hartliebsdorf	707
Rohnau (Riesengeb.)	586	Schlesisch Haugsdorf	655	Mönchhof	256	Hayne	300
Rothenzechau	251	Schönberg (Ob. Laus.), Stadt	2 078	Möttig	146	Hennersdorf	286
Rudelstadt	1 560	Schreibersdorf	1 866	Neudorf	430	Höfel	154
Ruhbank	614	Schwarzbach, Bad	1 759	Nikolstadt	449	Hohlstein	244
Schömberg, Stadt	2 077	Schwertburg	1 120	Oyas	584	Hohndorf	352
Schreibendorf	893	Seidenberg, Stadt	2 753	Pahlowitz	220	Hußdorf	248
Schwarzwaldau	2 056	Steinbach	244	Pansdorf	342	Johnsdorf	274
Städtisch Dittersbach	652	Stolzenberg	201	Panten	447	Kesselsdorf	879
Städtisch Hartau	173	Vogelsdorf	300	Parchwitz, Stadt	2 572	Klein Neudorf	347
Städtisch Hermsdorf	969	Volkersdorf	963	Petersdorf	339	Klein Röhrsdorf	556
Tannengrund	379	Wiese (Niederschlesien)	452	Pfaffendorf	598	Kleppelsdorf	369
Trautliebersdorf	432	Wigandsthal	1 270	Pohlschildern	432	Krobsdorf	924
Tschöpsdorf	203	Wilke	337	Pohlwitz	306	Krummöls	1 092
Vogelsdorf	651	Wingendorf	346	Poselwitz	259	Langenau	1 101
Wittgendorf	1 467	Wünschendorf	863	Prinkendorf	571	Lähn, Stadt	1 433
				Prinsnig	210	Lang Neudorf	674
				Rogau	367	Langwasser	1 049
				Rosenau	553	Lauterseiffen	376
				Rosenig	417	Liebenthal, Stadt	1 640
				Rothkirch	398	Löwenberg i. Schles., Stadt	6 063
37. Landkreis Lauban	73 762	38. Stadtkreis Liegnitz	77 199	Royn	527	Ludwigsdorf	569
Alt Seidenberg	538			Rüstern	1 487	Märzdorf a. Bober	866
Beerberg	648	39. Landkreis Liegnitz	41 855	Schlottnig	248	Matzdorf	404
Berna	916	Alt Beckern	515	Schmochwitz	226	Mauer	907
Bertelsdorf	2 362	Alt Läst	367	Schönborn	667	Mühlseiffen	529
Eckersdorf	332	Arnsdorf	2 387	Schützendorf	144	Neuland	470
Erlbachtal	103	Ausche	192	Schwarzrode	181	Neudorf-Liebenthal	222
Friedersdorf	1 302	Barschdorf	398	Seifersdorf	756	Nieder Görisseiffen	594
Gebhardsdorf	1 744	Berndorf	245	Spittelndorf	322	Nieder Mois	212
Geibsdorf	2 472	Bienau	463	Tentschel	405	Ober Görisseiffen	1 315
Gieshübel	337	Blüchersfelde	282	Thiergarten	148	Ober Mois	258
Goldentraum	439	Dahme	395	Waldau	1 030	Ottendorf	438
Hartmannsdorf	1 121	Dohnau	220	Wangten	1 198	Petersdorf	224
Heidersdorf	1 482	Dürschwitz	330	Weinberg	458	Plagwitz	1 720
Hennersdorf	1 786	Eichholz	323	Weißenhof	605	Querbach	732
Holzkirch	596	Fellendorf	424	Wildschütz	188	Rabishau	1 458
Karlsberg	728	Gassendorf	168	Zobel	515	Radmannsdorf	161
Kerzdorf	1 883	Grändorf	393		358	Regensberg	135
Küpper	875	Greibnig	498	40. Landkreis Löwen- berg i. Schles.	63 490	Riemendorf	243
Kundorf	185	Groß Baudiß	765	Antoniwald	230	Schiefer	370
Langenöls, Bz. Lieg- nitz	4 275	Groß Beckern	903	Arnsberg	170	Schmottseiffen	1 905
Lauban, Stadt	16 201	Groß Läsowitz	511	Birkicht	286	Schosdorf	2 475
Marklissa, Stadt	2 361	Groß Tinz	377	Birngrütz	690	Seitendorf	406
Mittel Gerlachsheim	676	Groß Wandriß	871	Blumendorf	286	Seibeneichen	492
Mittel Steinkirch	204	Heidau	676	Braunau	290	Sirgwitz	304
Mittel Thiemendorf	649	Heinersdorf	601	Cunzendorf	384	Spiller	714
Nieder Bellmannsdorf	542	Herrndorf	149	Braunau	275	Süssenbach	312
Nieder Gerlachsheim	408	Hochkirch	224	Cunzendorf u. W.	948	Tschischdorf	565
Nieder Halbendorf	327	Jahnsfeld	163	Deutmannsdorf	871	Ullersdorf-Liebenthal	930
Nieder Langenöls	310	Jakobsdorf b. Liegnitz	445	Dippelsdorf	232	Waltersdorf	339
Nieder Lichtenau	378	Jenkau	283	Dürrkunzendorf	312	Welkersdorf	1 062
Nieder Linde	1 000	Jeschkendorf	373	Egelsdorf	738	Wenig Rackwitz	257
Nieder Rudelsdorf	286	Kampern	202	Flachenseiffen	519	Wenig Walditz	244
Nieder Schönbrunn	860	Kaudewitz	222	Flinsberg, Bad	2 883	Wiesenthal	546
Nieder Steinkirch	248	Klein Baudiß	266	Friedeberg (Isergeb.), Stadt	2 746	Wünschendorf	343
Nieder Steinkirch	408	Klein Tinz	244	Gehnsdorf	187	Zobten a. Bober	649
Nieder Thiemendorf	408	Klein Wandriß	217	Geppersdorf	441		
Nikolausdorf	311	Klemmerwitz	248	Giehren	699	Gemeindefreie Grundstücke (Gutsbezirke)	—
Ober Bellmannsdorf	427	Koischwitz	469	Giersdorf	708	Isergebirge, Forst	—
Ober Gerlachsheim	594	Koitz	839	Gräflich Kunzendorf	342		
Ober Halbendorf	191	Krayn	229	Gräflich Neudorf	449	41. Landkreis Lüben	39 420
Ober Lichtenau	1 610	Kroitsch	606	Gräflich Röhrsdorf	673	Alt Raudten	301
Ober Linde	788	Kuchelberg	380	Greiffenberg i. Schles., Stadt	4 113	Barschau	186
Ober Rudelsdorf	184	Kummernick	487	Groß Rackwitz	340	Brauchitschdorf	591
Ober Schönbrunn	484	Kunitz	908				
Ober Steinkirch	266	Kunzendorf	145				
Ober Thiemendorf	603						
Örtmannsdorf	701						

Systematisches Verzeichnis der Gemeinden

Kleinere Verwaltungsbezirke Gemeinden	Wohn- bevölkerung am 16. Juni 1933	Kleinere Verwaltungsbezirke Gemeinden	Wohn- bevölkerung am 16. Juni 1933	Kleinere Verwaltungsbezirke Gemeinden	Wohn- bevölkerung am 16. Juni 1933	Kleinere Verwaltungsbezirke Gemeinden	Wohn- bevölkerung am 16. Juni 1933
Braunau	487	Biehain	345	Rohne	681	Gladisgorpe	239
Brodelwitz	269	Birkenstedt (Ober- lausitz).....	1 641	Roßnitz	222	Gräflisch Zeisau	312
Buchwäldchen	165	Birkfähre	251	Rothenburg(Ob.Laus.), Stadt	1 815	Greisitz	179
Buchwald	216	Bleichenau	802	Ruppendorf	230	Groß Selten	493
Eisemost	413	Bogendorf	230	Sänitz	1 200	Halbau	3 310
Fauljoppe	205	Boxberg	382	Särichen	381	Hammerfeld	631
Friedrichswalde	68	Bremenhain	220	Sagar	1 016	Hansdorf	399
Fuchsmühl	375	Buchwalde	437	Schleife	1 376	Hartau	501
Gaffron	452	Burglehn Muskau	202	Schönborn	231	Hermisdorf b. Sagan	324
Gläasersdorf	1 015	Daubitz	1 043	Schönlinden	342	Hertwigswaldau	747
Groß Heinzendorf	686	Dürrbach	194	See	1 538	Hirschfeldau	981
Groß Kotzenau	1 383	Eichenwald	385	Selingersruh	641	Hirtenau	235
Groß Krichen	503	Förstgen	640	Spree	538	Hirtendorf	270
Groß Rimmersdorf	319	Gablitz	1 374	Sprey	124	Johnsdorf	338
Gugelwitz	360	Gebelzig	704	Sproitz	501	Kalkreuth	215
Herbersdorf	459	Geheege	248	Steinerlen	213	Kaldorf	161
Herzogswaldau	1 082	Gräfenhain	707	Steinhufen	247	Kaltenbriesnitz	422
Jakobsdorf	552	Grenzkirch	162	Stockteich	625	Karpfreiß	228
Jauschwitz	99	Groß Düben	408	Teichrode (Ob.Laus.)..	324	Klein Gläasersdorf	213
Kaltwasser	497	Groß Petersdorf	712	Thiemendorf	296	Klein Heinzendorf	207
Klaptau	213	Groß Radisch	669	Töpferstedt	325	Klein Kothau	118
Klein Krichen	269	Hähnichen	434	Tormersdorf	676	Klein Polkwitz	154
Kniegnitz	412	Haide	185	Tränke	92	Klein Selten	234
Koslitz	215	Halbendorf	511	Trebendorf	574	Klix	286
Kotzenau, Stadt	4 055	Hammerstadt	209	Trebus	523	Kortnitz	232
Kriegheide	238	Heideanger	961	Uhsmansdorf	659	Krampf	359
Krummlinde	328	Hermisdorf b. Priebus (Schlesien)	381	Viereichen	227	Küpper b. Sagan	827
Lerchenborn	406	Jänkendorf	876	Wällich	165	Küpper b. Sprottau	272
Lüben, Stadt	9 637	Kaltwasser	395	Wehrkirch	1 873	Kunau	897
Mallnitz	683	Klein Radisch	71	Weigersdorf	905	Kunzendorf	570
Michelsdorf	365	Klitten	1 338	Weißkeißel	1 284	Langen	384
Mlitsch	441	Kochsdorf	150	Weißwasser, Stadt	13 494	Langheimersdorf	1 074
Muckendorf	117	Kodersdorf	1 962	Wildfelde	267	Leuthen	268
Mühlrädltitz	694	Köbeln	812	Zessendorf	262	Liebichau	398
Neudorf	254	Kollm	426	Zibelle	709	Liebsen	250
Neuhammer	215	Kosel	609	Ziebern	237	Lipschau-Dohms	343
Neurode	150	Krauschwitz	2 373	Zimpel-Tauer	271	Loos	606
Oberau	675	Kringelsdorf	308	Zischelmühle	146	Machenau	1 519
Ober Dammer	176	Lindenhain (Ober- lausitz)	125	Zoblitz-Lodenau	900	Mallnitz	3 169
Ober Gläasersdorf	709	Lugknitz	1 919	Gemeindefreie Grundstücke (Gutsbezirke)		Mednitz	723
Ossig	415	Mückenhain	300	Muskau, Kr. Rothen- burg (Ob.Laus.), Forst	—	Merzdorf b. Sagan	136
Parchau	644	Mühlbach	318			Metschlau	564
Petersdorf	102	Mühlrose	524			Milkau	432
Petschkendorf	431	Mulkwitz	341			Neue Forst, Kolonie ..	423
Pilgramsdorf	318	Muskau, Stadt	4 711			Neugabel	569
Polach	153	Neißebrück	165	43. Landkreis Sprottau (Sitz: Sagan)	91 972	Neuhammer	982
Queißen	441	Nelkenberg	304	Altgabel	337	Neuhaus	319
Raudten, Stadt	1 693	Neudorf	428	Nieder Gorpe	362	Nieder Hartmannsdorf	1 229
Reichen	383	Neuhammer	323	Nieder Leschen	497	Nieder Zauche	353
Sabitz	331	Neusorge	214	Nikolschmiede	305	Nieder Leschen	1 492
Schwarzau	371	Nieder Neudorf	439	Ottendorf	760	Nieder Leschen	497
Seebnitz	950	Nieder Seifersdorf	1 027	Petersdorf b. Karpfreiß	784	Nieder Leschen	353
Spröttchen	264	Niesky, Stadt	6 802	Petersdorf b. Sagan ..	493	Nikolschmiede	305
Talbandorf	235	Nochten	511	Primkenau, Stadt	4 464	Ober Hartmannsdorf	296
Töschwitz	550	Ober Prauske	290	Qumälisch	124	Ober Leschen	1 492
Wütsch-Helle	331	Pechern	497	Rengersdorf	311	Ottendorf	760
Zedlitz	523	Petershain	540	Reuthau	345	Petersdorf b. Sagan ..	493
Ziebendorf	350	Priebus (Schlesien), Stadt	1 314	Rückersdorf	1 046	Petersdorf b. Sagan ..	493
Gemeindefreie Grundstücke (Gutsbezirke)		Quitzdorf	158	Sagan, Stadt	18 479	Petersdorf b. Sagan ..	493
Klein Kotzenau, Forst	—	Quolsdorf		Schadendorf	417	Petersdorf b. Sagan ..	493
		Quolsdorf b. Hähnichen	383	Schönbrunn	868	Petersdorf b. Sagan ..	493
		Quolsdorf b. Töpfer- stedt	448	Sehönthal	414	Petersdorf b. Sagan ..	493
42. Landkreis Rothen- burg (Ob. Laus.)..	87 968	Reichenau b. Priebus (Schlesien)	463	Siehdichfür	102	Petersdorf b. Sagan ..	493
Altlieb	183	Reichendorf	104	Silber	273	Petersdorf b. Sagan ..	493
Altmarkt	731	Reichwalde	777	Sprottau, Stadt	11 997	Petersdorf b. Sagan ..	493
Altweise	400	Rietschen	2 024	Sprottischwaldau	151	Petersdorf b. Sagan ..	493
Beinsdorf	141			Suckau	325	Petersdorf b. Sagan ..	493
Berg	1 177					Petersdorf b. Sagan ..	493

5 Provinz Schlesien

43—49

Systematisches Verzeichnis der Gemeinden

Kleinere Verwaltungsbezirke Gemeinden	Wohn- bevölkerung am 16. Juni 1933	Kleinere Verwaltungsbezirke Gemeinden	Wohn- bevölkerung am 16. Juni 1933	Kleinere Verwaltungsbezirke Gemeinden	Wohn- bevölkerung am 16. Juni 1933	Kleinere Verwaltungsbezirke Gemeinden	Wohn- bevölkerung am 16. Juni 1933
Tschiebsdorf	642	Groß Nimsdorf	841	Brande	368	Gemeindefreie Grundstücke (Gutsbezirke)	
Wachsdorf	392	Grünweide O. S.	732	Buchengrund O. S. ...	571		
Waltersdorf	1 167	Heinrichsdorf	266	Burgstätte	509	Lamsdorf, Truppen- übungsplatz	506
Weißig	423	Herberstein	219	Damrau	1 063		
Wichelsdorf	472	Heydebreck O. S.	6 125	Dornfeld	170	48. Stadtkreis Gleiwitz	111 062
Wiesau	1 200	Hochmühl O. S.	449	Eichenried	701		
Wittgendorf	648	Hohenflur	383	Ellguth-Hammer	652	49. Landkreis Groß Strehlitz	83 552
Wolfersdorf	245	Holderfelde	502	Erlenburg	642		
Wolfsdorf	124	Jakobsdorf	230	Falkenberg O. S., Stadt	2 672	Alt Bischofstal	948
Zeipau	477	Jakobswalde	256	Fischbach O. S.	570	Alt Siedel	541
Zeisdorf	261	Juliusburg	146	Floste	709	Ambach	830
Zirkau	337	Klein Althammer	768	Freudendorf	290	Andreashütte	4 071
Gemeindefreie Grundstücke (Gutsbezirke)		Klein Ellguth	358	Friedland O. S., Stadt	1 861	Angerbach O. S.	679
Klitschdorf-Wehrauer Heide, Anteil Kreis Sprottau, Forst	—	Klein Grauden	395	Fuchsberg O. S.	230	Annatal	605
Neuhammer, Truppen- übungsplatz	26	Klein Nimsdorf	381	Geppersdorf	381	Annengrund	1 497
Neuvorwerk, Forst	41	Klodnitz	4 361	Goldmoor	893	Anendorf	666
Saganer Heide, Forst ..	—	Kobeltwitz	647	Graase	916	Bergstadt, Stadt	2 800
Regierungsbezirk Oppeln		Kostenthal	1 405	Groß Mahlendorf	487	Bischofstal, Stadt	2 097
44. Stadtkreis Beuthen O. S.	100 584	Kreuzlinden	733	Groß Mangersdorf	510	Blütenau	469
45. Landkreis Beuthen- Tarnowitz	91 019	Langlieben	1 701	Groß Sarne	286	Buchenhöh	734
(Sitz: Beuthen O. S.)		Lenschütz	1 092	Groß Schnellendorf ..	365	Burghof	704
Bobrek-Karf	21 974	Lichtenforst	716	Grüben	752	Einsiedel O. S.	521
Dramatal	2 201	Liebenbach	602	Guhrau	333	Elsenruh	412
Friedrichswille	1 867	Lohnau	1 212	Heidersdorf	538	Erlenbusch O. S.	566
Klausberg	20 229	Luisental O. S.	353	Heinrichshof (Ober- schlesien)	426	Eschendorf	517
Larischhof	1 940	Maßdorf	96	Hilbersdorf	535	Frauenfeld	1 120
Martinau	7 295	Matzkirch	908	Hillersdorf	204	Gogolin	4 132
Mechtal	17 288	Maxwaldau	292	Jakobsdorf	290	Gräflich Karmerau ..	388
Pilzendorf	1 793	Mechnitz	1 055	Jatzdorf	197	Grafenweiler	3 249
Randsdorf	3 734	Meisenbusch	219	Julienthal	86	Groß Maßdorf	1 102
Schomberg	8 081	Militsch	426	Karbischau	675	Groß Neuland	188
Stillersfeld	4 617	Mittenbrück	1 520	Kirchberg	563	Groß Stein	1 435
46. Landkreis Cosel ..	85 354	Mühlengrund	383	Klein Mangersdorf ..	167	Groß Strehlitz, Stadt	11 000
Alt Cosel	1 233	Nesselwitz	1 163	Klein Sarne	415	Groß Walden	1 522
Altenwall	414	Neudeich	831	Klein Schnellendorf ..	446	Groß Zeidel	1 276
Altweiler	495	Neumannshöh	1 204	Kleuschnitz	407	Grünheide O. S.	692
Autischkau	948	Neusiedel	629	Korndorf	179	Haldenau	564
Birken	1 055	Oderhain	979	Lamsdorf	945	Heuerstein	1 621
Blechhammer	1 053	Oderwalde	1 938	Lippen	212	Himmelwitz	2 277
Cosel, Stadt	10 766	Pickau	127	Mauschdorf	212	Hohenkirch (Ober- schlesien)	529
Drosselschlag	576	Rehwalde O. S.	592	Michelsdorf	83	Hohenwalde O. S.	382
Dünenfeld	1 365	Reigersfeld	1 753	Mittlenwalde O. S. ...	311	Jarischau	755
Ehrenforst	2 482	Reinschdorf	2 135	Mullwitz	184	Kaltwasser	677
Ehrenhöhe	449	Rodemark	218	Neuleipe	184	Karlshorst O. S.	967
Eichhagen O. S.	835	Rosengrund	1 548	Niklasfahre	337	Karlstal (Obersehl.) ..	489
Eichrode	893	Sackenhoym	349	Nüßdorf	308	Keilerswalde	1 486
Eichungen	358	Saßstädt	415	Petersdorf	146	Klein Eichen O. S. ...	152
Fährendorf	632	Scheinau	395	Ranisch	166	Klein Stein	734
Friedenau O. S.	1 394	Schneidenburg	1 951	Rausch	485	Klein Walden	278
Füllstein	478	Schönblick	1 348	Rauschwalde	134	Klein Zeidel	1 016
Geroldsdorf	497	Schönhain O. S.	316	Rauske	162	Kruppmühle	613
Gnadenfeld	2 045	Steinbirn	281	Rautke	162	Kurzbach	566
Gräfenstein	491	Stöblau	542	Rogau	311	Läsen	887
Grenzen	2 841	Teschenau	183	Roßdorf	330	Liebenhain	606
Grötsch	291	Waldbrücken	773	Schadeberg	506	Mariengrund	380
Groß Grauden	627	Wolfswiesen	790	Schedlau	417	Markiinden	258
Groß Neukirch	2 904	Gemeindefreie Grundstücke (Gutsbezirke)		Schönwitz	793	Neubrücken	844
		Hohenlohewald, Forst	—	Schurgast, Stadt	1 096	Neudorf	244
		47. Landkreis Falken- berg O. S.	39 834	Seifersdorf	421	Nieder Birken	124
		Annahof	749	Sonnenberg	475	Nieder Ellguth	159
		Arnsdorf	325	Sorge	39	Nieder Erlen	329
		Bauerngrund	241	Springsdorf	107	Niederkirch	580
		Baumgarten	380	Stefansfeld	346	Niedersteine O. S. ...	499
		Bauschdorf	347	Stefansgrund	388	Ober Ellguth	179
		Bielitz	955	Steinaugrund	536	Oberwitz	730
		Borkenhain O. S.	513	Strabendorf	304	Odergrund	767
				Tillowitz	1 694	Oderhöh	376
				Waldsiedel	189	Odertal O. S.	2 168
				Weidendorf O. S.	236		
				Weidengut	988		
				Weißdorf	563		
				Wolfsgrund O. S.	1 012		

Systematisches Verzeichnis der Gemeinden

Kleinere Verwaltungsbezirke Gemeinden	Wohn- bevölkerung am 16. Juni 1933	Kleinere Verwaltungsbezirke Gemeinden	Wohn- bevölkerung am 16. Juni 1933	Kleinere Verwaltungsbezirke Gemeinden	Wohn- bevölkerung am 16. Juni 1933	Kleinere Verwaltungsbezirke Gemeinden	Wohn- bevölkerung am 16. Juni 1933
Ottmütz	706	Lindenau	910	52. Stadtkreis		54. Landkreis	
Ottmuth	1 944	Lobedau	471	Hindenburg O. S. . . .	130 433	Leobschütz	84 135
Petersgrätz	1 481	Märzdorf	576			Altstett	1 700
Quellengrund	786	Mühlrain	680	53. Landkreis		Alt Wiendorf	196
Quellental	1 140	Neunsee	535	Kreuzburg O. S. . . .	52 718	Amaliengrund	229
Sakrau	668	Niederseiffersdorf	512	Albrechtsthal	40	Auchwitz	292
Sandowitz	2 494	Niklasdorf	193	Alteichen	390	Babitz	774
Sankt Annaberg	648	Nittersdorf	315	Angersdorf	547	Badenau	1 078
Scharnosin	323	Ottmachau, Stadt	5 095	Auenfelde	488	Bauerwitz, Stadt	4 332
Schildbach	458	Perschenstein	300	Bankau	1 088	Berndau	193
Schlüsselgrund	308	Petersheide	614	Baumgarten	340	Bladen	1 400
Schönwiese O. S.	249	Rogau	84	Berthelschütz	232	Bleischwitz	1 415
Sprentschütz	107	Schönheide	152	Bienendorf	1 218	Branitz	4 057
Starenheim	1 003	Schöning	115	Birkdorf	69	Bratsch	919
Steinfurt O. S.	465	Schützensdorf	294	Birkenfeld	70	Burgfeld	477
Strelau	730	Schwarzengrund	1 021	Bischof	332	Dirschel	1 615
Stubendorf	1 028	Seiffersdorf b. Ott-		Brune	414	Dirschkenhof	385
Trockenfeld	537	machau	740	Buddenbrock	211	Dittmerau	737
Tschammer-Ellguth	439	Steinhaus	663	Bürgsdorf	574	Dobersdorf	286
Waldenstein	561	Striegendorf	352	Freivorwerk	63	Dreimühlen	812
Waldhäuser	123	Tharnau b. Grottkau	517	Goslau	152	Eiglau	448
Wangschütz	214	Tiefensee	365	Gottersdorf	329	Gepfersdorf	223
Weißbuchen	143	Ullersdorf	158	Grenzfelde	281	Gläsen	944
Gemeindefreie		Voigtsdorf	163	Groß Blumenau	345	Gröbzig	1 844
Grundstücke		Waldreuth	314	Groß Deutschen	212	Hedwigsgrund	649
(Gutsbezirke)		Weißbach	273	Jakobsdorf	323	Hennerwitz	410
Malepartus, Anteil		Winzenberg	657	Jeroltshütz	634	Hochkretscham	730
Kr. Groß Strehlitz,		Woisselsdorf	304	Kiefernhein	258	Hohndorf	980
Forst	—	Würben	197	Kirchlinden	92	Hubertusruh	1 192
50. Landkreis Grottkau	40 914	Zauritz	126	Klein Blumenau	91	Jakobsfelde	373
Alt Grottkau	838	Zedlitz	192	Klein Deutschen	143	Kasimir	1 089
Auenrode	445	Gemeindefreie		Klein Margsdorf	79	Katscher, Stadt	8 820
Boitmannsdorf	218	Grundstücke		Kochelsdorf	352	Kitteldorf	373
Breitenfeld (Ober-		(Gutsbezirke)		Konstaldorf	3 616	Klemstein	234
schlesien)	884	Staubecken Ottmachau	—	Konstadt, Stadt	479	Knispel	606
Deutsch Leippe	600	51. Landkreis Guttentag	20 052	Konstadt-Ellguth	655	Königsdorf	591
Eckwertshöhe	215	Ahndorf O. S.	282	Kornfelde	600	Kösling	435
Eichenau O. S.	1 027	Bachheiden	609	Kostau	12 717	Komeise	459
Eichengrund	189	Breitenmarkt	1 270	Kreuzburg O. S., Stadt	2 315	Krastillau	697
Endersdorf	515	Charlottenenthal	333	Kuhnau	1 028	Kreisewitz	356
Falkenau	981	Eichwege	286	Ludwigsdorf	1 028	Kreuzendorf	652
Feldheim (Ober-		Ellguth-Guttentag	761	Margsdorf	317	Krug	523
schlesien)	182	Erzweiler O. S.	472	Matzdorf	355	Leimerwitz	609
Friedewalde	1 026	Flügeldorf	454	Nassadel	1 216	Leisnitz O. S.	1 871
Gauwald	476	Goselgrund	425	Neudorf	504	Leobschütz, Stadt	13 824
Geltendorf	187	Grenzingen	325	Nieder Ellguth	963	Lindau O. S.	742
Giersdorf	767	Guttentag, Stadt	3 965	Nieder Kunzendorf	844	Liptin	664
Gläsendorf	1 018	Hedwigsruh	681	Nieder Schmar dt	716	Löwitz	1 150
Groß Briesen	463	Hege rsfelde	655	Niederweiden O. S.	670	Mocker	555
Groß Karlshöh	404	Heidehammer	261	Ober Ellguth	509	Nassiedel	1 198
Grottkau, Stadt	4 721	Heine	203	Ober Kunzendorf	1 304	Neudorf	502
Gührau	239	Itenau	416	Ober Schmar dt	612	Osterdorf	701
Guhlau	341	Kreuzenfeld	769	Oberweiden O. S.	1 147	Pilgersdorf	420
Halbendorf	835	Mohntal	326	Omechau	425	Piltsch	1 488
Hennersdorf	1 207	Mühlental	425	Pitschen, Stadt	2 918	Pommerswitz	686
Herzogswalde	681	Nagelschmieden	723	Pritt witz-Steinberg	195	Poßnitz	748
Hochdorf (Ober-		Ostenwalde	1 135	Reinersdorf	1 116	Raden	242
schlesien)	416	Raunen	955	Röstfelde	794	Rakau	638
Höhendorf	394	Teichwalde	1 014	Rosen	608	Roben	969
Hönigsdorf	389	Waldwiesen	554	Sarnau	370	Rösnitz	1 043
Johnsdorf	188	Wiesenuau O. S.	736	Schloß Ellguth	648	Rosen	392
Klein Karlshöh	254	Wildfurt	933	Schönfeld	961	Sabschütz	834
Klein Mahlendorf	344	Wilhelmshort	230	Schönwald	866	Sauerwitz	1 117
Klein Neudorf	360	Windeck	854	Simmenau	1 193	Schirmke	454
Klodebach	650	Gemeindefreie		Skalung	487	Schmeisdorf	376
Koppendorf	221	Grundstücke		Stobertal	160	Schöna u	1 297
Koschpendorf	259	(Gutsbezirke)		Ulrichsdorf	104	Schönbrunn	706
Kühschmalz	738	Malepartus, Anteil		Waldungen	267	Schönwiese	284
Lärchenhain	321	Kr. Guttentag, Forst	—	Wesendorf	112	Soppau	730
Leuppusch	257	Mohnau	—	Wilmsdorf	322	Steubendorf	634
Lichtenberg	776			Wüttendorf	353	Steuberwitz	1 223
				Wunds chütz	885	Stolz mütz	700

1) Ohne einen Mehruzugang von 2 Einwohnern, der sich 1934 bei einem Gebietsaustausch zwischen der Tschecho-Slowakei und Preußen ergeben hat.

5 Provinz Schlesien

54—59

Systematisches Verzeichnis der Gemeinden

Kleinere Verwaltungsbezirke Gemeinden	Wohn- bevölkerung am 16. Juni 1933	Kleinere Verwaltungsbezirke Gemeinden	Wohn- bevölkerung am 16. Juni 1933	Kleinere Verwaltungsbezirke Gemeinden	Wohn- bevölkerung am 16. Juni 1933	Kleinere Verwaltungsbezirke Gemeinden	Wohn- bevölkerung am 16. Juni 1933
Trenkau	122	Moeckendorf	177	Gershain	798	Willenau	332
Tropowitz	557	Mösen	357	Glöglichen	242	Zeiselwitz	487
Türnitz	454	Mohrau	527	Gräflich Wiese	2 226	Zellin	885
Turkau	275	Naasdorf	421	Groß Pramsen	659	Zülz, Stadt	3 744
Wehen	538	Natschkau	38	Hartenau	1 035	Gemeindefreie Grundstücke (Gutsbezirke)	
Wernersdorf	354	Neunz	720	Haselvorwerk	151		
Zietenbusch	712	Neusorge	200	Hegerswalde	159		
Zinnatal	801	Neuwalde	973	Hinterwalde	279		
		Nieder Hermsdorf	1 121	Hohenschanz	187	Schelitz, Forst	—
		Nowag	474	Jägershausen O. S. ..	734		
55. Stadtkreis Neisse ..	35 053	Ober Hermsdorf	441	Jassen	426	58. Stadtkreis Oppeln	47 865
		Oppersdorf	706	Josefsgrund	178		
56. Landkreis Neisse ..	70 532	Patschkau, Stadt	7 486	Kammersfeld	740	59. Landkreis Oppeln	137 214
		Peterwitz	369	Kerpen	648	Alt Baudendorf	1 631
Altewalde	1 149	Preiland	537	Klein Pramsen	735	Althaus	1 251
Alt Patschkau	633	Prockendorf	458	Klein Strehlitz	1 859	Alt Poppelau	2 863
Alt Wette	596	Rathmannsdorf	277	Körnitz	1 134	Alt Schalkendorf	2 762
Alt Wilmsdorf	248	Reimen	351	Kohlendorf	631	Antonia	937
Arnoldsdorf	1 280	Reinschdorf	449	Krähenbusch	536	Bergdorf	1 266
Baucke	526	Reinnersdorf	288	Kramelau	635	Birkental O. S.	388
Bechau	437	Rieglitz	213	Kranzdorf	761	Blumenthal	188
Beigwitz	192	Riemertsheide	581	Kreiwitz	540	Bolko	7 944
Bielau	1 169	Ritterswalde	881	Kröschendorf	422	Brünne	1 619
Bischofswalde	1 026	Rothhaus	364	Kujau	690	Buchendorf O. S.	447
Blumenthal	164	Schlaubental	214	Kunzendorf	1 367	Burkardsdorf	1 179
Bösdorf	753	Schleibitz	273	Langenbrück	1 960	Carlsruhe O. S.	2 640
Borkendorf	1 300	Schmelzdorf	155	Legelsdorf	247	Dammfelde	1 963
Brünschwitz	160	Schönwalde	597	Leuber	1 209	Dechantsdorf	231
Deutsch Wette	895	Schubertskrosse	133	Lichten O. S.	841	Derschau	570
Dürnstein	322	Schwammelwitz	1 122	Löbthal	1 005	Döbern (Oberschles.) .	3 939
Dürr Arnsdorf	767	Schwandorf	219	Mochau	741	Ehrenfeld	3 575
Dürr Kunzendorf	1 170	Sengwitz	188	Moschen	341	Eichberge	656
Eilau	229	Steinhübel	152	Mühlsdorf	247	Eichendorf (Oberschl.)	1 016
Franzdorf	203	Steinsdorf	552	Müllmen	391	Eichgrund O. S.	272
Friedenthal-		Stephansdorf	561	Nassau O. S.	394	Eichhammer	882
Giesmannsdorf	1 180	Struwendorf	163	Neudorf	348	Eichtal	1 155
Fuchswinkel	167	Tannenberg	245	Neuhof	185	Eisenau	886
Geseß	553	Volkmannsdorf	950	Neu Kuttendorf	134	Ellguth-Turawa	1 014
Giersdorf	1 189	Waldorf	856	Neustadt O. S., Stadt	17 738	Erlental O. S.	387
Glumpenau	755	Wiesau	451	Niederblasien	347	Falkendorf	616
Gostal	489	Wiesental O. S.	92	Oberglogau, Stadt ..	7 356	Fallmersdorf	463
Greisau	383	Windsorf	303	Olbersdorf O. S.	605	Fichten O. S.	796
Grenztal	1 206	Würben	362	Proben	285	Finkenstein	313
Groß Kunzendorf	992	Ziegenhals, Stadt	9 913	Radstein	821	Frauentorf	1 352
Groß Neudorf	1 571			Rasselwitz	1 032	Frei Proskau	1 051
Grünfließ (Ober-		57. Landkreis		Repsch	499	Friedrichsfelde	268
schlesien)	550	Neustadt O.S.	96 593	Riegersdorf	1 235	Friedrichsgrätz	1 906
Grunau	428	Achthuben	243	Ringwitz	974	Friedrichsthal	1 405
Hannsdorf	135	Alt Kuttendorf	557	Rosenberg	428	Frühauf	957
Heidau	804	Altzülz	252	Roßweide	834	Georgenwerk	337
Heidersdorf	760	Auenwalde	294	Schelitz	1 035	Glockenau	1 401
Heinersdorf	645	Brandwalde	1 294	Schiegau	467	Goldenau O. S.	636
Heinzendorf	303	Brese	368	Schlagenhof	215	Gräfenort	396
Hermannstein O. S. ..	660	Buchelsdorf	1 112	Schnellewalde	1 848	Grasen	606
Kaindorf	215	Burgwasser	796	Schobersfelde	887	Groschowitz	3 549
Kalkau	590	Deutsch Müllmen	743	Schreibersdorf	628	Groß Kochen	547
Kaundorf	434	Deutsch Rasselwitz ..	3 255	Schwärze	136	Groß Schimmendorf .	710
Klein Briesen	478	Dirschelwitz	808	Schweinsdorf	301	Gru den	1 753
Kleindorf	227	Dittersdorf	743	Schwesterwitz	452	Gumpertsdorf	1 865
Klein Warthe	80	Dittmannsdorf	866	Sedschütz	1 092	Heidefelde	599
Köppernig	678	Dobersdorf	796	Siebenhuben	252	Heinrichsfelde	597
Konradsdorf	428	Eichhäusel-Neudeck-		Simsdorf	604	Hermannsthal O. S. ..	1 102
Kosel	293	Wildgrund	239	Steinau i. Ob. Schles.	1 337	Hinterwasser	1 088
Kupferhammer	178	Ellguth	614	Stiebandorf	746	Hirschfelde	543
Kuschdorf	132	Ellsnig	297	Stöblau	866	Hitlersee	2 100
Langendorf	2 093	Erbersdorf	556	Teichgrund	367	Hochfelde O. S.	874
Lindendorf O. S.	255	Ernestinenberg	252	Tiefengrund	293	Hopfental	530
Lindewiese	736	Fichtenwalde O. S.	233	Wackenau	400	Horst	589
Ludwigsdorf	879	Friedersdorf	1 420	Waldfurt	1 604	Il nau	1 784
Mannsdorf	686	Frübel	826	Walzen	1 891		
Markersdorf	251			Wiesengrund O. S.	1 191		

Systematisches Verzeichnis der Gemeinden

Kleinere Verwaltungsbezirke Gemeinden	Wohn- bevölkerung am 16. Juni 1933	Kleinere Verwaltungsbezirke Gemeinden	Wohn- bevölkerung am 16. Juni 1933	Kleinere Verwaltungsbezirke Gemeinden	Wohn- bevölkerung am 16. Juni 1933	Kleinere Verwaltungsbezirke Gemeinden	Wohn- bevölkerung am 16. Juni 1933						
Johannsdorf O. S.	298	Gemeindefreie Grundstücke (Gutsbezirke)	—	Gemeindefreie Grundstücke (Gutsbezirke)	—	Weidental	599						
Karmerau	220					Wiesbach O. S.	423						
Kleinberg	813					Windenau	510						
Klein Kochen	970	Oppeln Nord, Forst	—	Groß Rauden, Forst	—	Wittenau	1 300						
Klein Schimmendorf	504					Wollendorf O. S.	183						
Klink	245					Proskau, Forst	—	Gemeindefreie Grundstücke (Gutsbezirke)	—	Bodland, Forst	—		
Klosterbrück	2 676	60. Stadtkreis Ratibor	51 680	62. Landkreis Rosenberg O. S.	54 413					Sausenberg	—		
Kniedorf	524									61. Landkreis Ratibor	61 048	Albrechtsdorf	979
Koben	364					Annaberg	1 056	Alteneichen	358				
Königshuld	1 688	Berendorf	1 844	Alt Rosenberg	577								
Kranst	901									Bergkirch	730	Ammern O. S.	856
Krappitz, Stadt	5 014					Bergwalde	771	Bisdorf	1 041				
Kreuzthal	568	Buchenau	2 541	Bodland	2 346								
Kreuzwalde O. S.	674									Bunzelberg	568	Borkenwalde	1 008
Kupferberg	459					Buchental	541	Brückenort	1 052				
Kupp	1 151	Eichendorfmühl	968	Buchenlust	695								
Lenzen	347									Gammnau	706	Buschweiler	185
Lichtenwalde O. S.	828					Gregorsdorf	885	Donnersmark	288				
Liebenau	514	Groß Peterwitz	3 065	Ellguth	576								
Liebtal O. S.	893									Groß Rauden	2 033	Eschenwalde O. S.	1 049
Lugendorf	2 676					Habicht	365	Föhrendorf	1 187				
Malapane	1 182	Herrenkirch	1 136	Forstfelde	380								
Malsdorf	1 558									Herzoglich Ellguth	208	Forstheim	587
Massow	366					Hochlinden	614	Freihäuser	68				
Moosdorf	934	Hohenau	443	Freihöfen	1 097								
Mühlenbach O. S.	643									Janken	790	Gnadenschloß	1 284
Münchhausen	251					Jungbirken	894	Grasenu	1 085				
Nakel	1 091	Klein Peterwitz	527	Grunsrub	1 464								
Neu Baudendorf	454									Klein Rauden	609	Hartwigsdorf	446
Neudorf	1 634					Kornitz	445	Hedwigstein	1 035				
Neuhammer	392	Kranstädt	3 863	Heidelsdorf	535								
Neu Schalkendorf	537									Kreuzenort	1 671	Heidewald	457
Neuwedel	202					Kriegsbach	920	Josefshöhe	447				
Oderfelde	164	Lubowitz	343	Karlsgrund	282								
Oderfest	738									Ludwigstal O. S.	162	Kiefernrode	1 508
Oderwiese	1 312					Makau	997	Kiefernwalde	1 018				
Oderwinkel	825	Markdorf	2 383	Kirchwalde	775								
Ostdorf O. S.	1 284									Metlich	405	Kreuzhütte	482
Plümkenau	364					Mosern	506	Landsberg O. S., Stadt	2 260				
Podewils	484	Ober Ottitz	279	Lauschen	682								
Preisdorf	780									Oderbrück	544	Lichtenrode	152
Proskau	2 512					Oderfurt O. S.	846	Liebeiche	624				
Raschau	715	Paulsgerund	1 112	Lindenhöhe O. S.	714								
Reichenwald	602									Preußisch Krawarn	1 334	Marienfeld	209
Reisern	1 097					Rainfelde	1 548	Mühlendorf O. S.	478				
Ringwalde	538	Ratiborhammer	3 236	Neudorf	741								
Rogau	1 585									Ratsch	277	Neu Karmen	704
Rothhaus	529					Rittersdorf	461	Oberwalden	850				
Rutenau	3 320	Rodenbach	421	Paulsdorf	836								
Sacken	667									Roschkau	659	Preußenau	241
Salzbrunn	626					Rotental	316	Radau	1 251				
Salzbrunn	929	Ruderswald	980	Radelisdorf	666								
Schlacken	1 675									Rudweiler	373	Richterstal	1 255
Schönhorst	642					Salzforst	769	Rodewalde	355				
Schönkirch O. S.	642	Schammerau	1 048	Rosenberg O. S., Stadt	6 944								
Schulenburg	217									Schondorf	465	Rosenhain O. S.	379
Seidlitz	195					Schurgersdorf	1 277	Sausenberg	513				
Stobertal (Kr. Oppeln)	1 379	Silberkopf	521	Schloßwalden	883								
Süßenrode	239									Simsforst	250	Schöffschütz	705
Tarnau	1 800					Standorf	1 106	Schorke	346				
Tauentzien O. S.	268	Streitkirch	1 518	Stoberbrück	595								
Tempelhof	187									Trachkirch	949	Stoberquell	283
Thielsdorf	734					Tunskirch	3 075	Teichfelde	777				
Tiefenburg	1 033	Waldeck	410	Thule	489								
Turawa	854									Weidenmoor O. S.	270	Wacholdertal	696
Vogtsdorf	1 387					Weihendorf	1 509	Wallhof	323				
Vorwerk O. S.	354	Wellendorf	1 840	Wehrenfelde	314								
Wäldchen O. S.	473												
Walldorf	1 139												
Winau	415												
Winterfeld O. S.	882												
Zedlitz	305												

5 Provinz Schlesien

63

6 Provinz Sachsen

1—6

Systematisches Verzeichnis der Gemeinden

Kleinere Verwaltungsverbezirke Gemeinden	Wohnbevölkerung am 16. Juni 1933	Kleinere Verwaltungsverbezirke Gemeinden	Wohnbevölkerung am 16. Juni 1933	Kleinere Verwaltungsverbezirke Gemeinden	Wohnbevölkerung am 16. Juni 1933	Kleinere Verwaltungsverbezirke Gemeinden	Wohnbevölkerung am 16. Juni 1933
Paulshofen	162	Sandwiesen	1 173	Solmsdorf	487	Vatershausen	624
Peiskretscham, Stadt.	7 428	Sarnau	499	Stauwerder	849	Webern O. S.	59
Probstfelde	351	Schakanau	1 103	Steineich	537	Widdenua	416
Quarhammer	339	Schmiedingen	127	Steinrück	173	Wieselheim	485
Reichenhöh	343	Schönrode	736	Stillenort	670	Wieshuben	751
Retzbach	776	Schönwald	5 015	Stollenwasser	562	Wöllfingen	372
Rodenau O. S.	1 069	Schreibersort	538	Strahlheim	839	Wohlingen	157
Rudgershagen	1 597	Schrotkirch	795	Stroppendorf	3 966	Wüstenrode	820
Sandhuben	330	Schwieben	1 220	Tost, Stadt	3 502	Zwieborn	561

6. Provinz Sachsen

Regierungsbezirk Magdeburg

1. Stadtkreis Aschersleben

28 550

2. Stadtkreis Burg b. M.

25 064

3. Landkreis

Calbe a./S.

112 490

Aken a./E., Stadt....	10 151
Athensleben	472
Atzendorf	3 161
Barby a./E., Stadt ..	5 914
Biere	2 395
Borne (Bez. Magdeburg)	1 934
Breitenhagen	968
Brumby	1 267
Calbe a./S., Stadt....	11 951
Chörau	243
Dornbock	468
Eggersdorf	1 161
Eickendorf	1 634
Förderstedt	3 210
Glinde	389
Glöthe	1 284
Gnadau	699
Gramsdorf	211
Groß Rosenberg	2 070
Klein Rosenberg	457
Kühren	313
Löbmitz	333
Lödderitz	308
Löderburg	3 490
Maxdorf	204
Mennewitz	110
Micheln	815
Neugattersleben-Hohendorf	1 185
Pömmelte	1 148
Rajoch	91
Sachsendorf	342
Schönebeck, Stadt ..	35 101
Schwarz	677
Staßfurt, Stadt	15 299
Susigke	239
Tornitz	464
TrabitZ	285
Üllnitz	477
Werkleitz	319
Wespen	366
Zens	354
Zuchau	531

4. Landkreis

Gardelegen

63 472

Ackendorf	170
Algenstedt	265

Behnsdorf	883
Belsdorf	319
Berge	433
Bergfriede	150
Böddensell	340
Börgitz	532
Bösdorf	598
Born	381
Breitenfeld	255
Breitenrode	694
Brüchau	253
Dannefeld	627
Deetz	208
Döhren	464
Eickendorf	296
Eschenrode	303
Estedt	407
Etingen	726
Everingen	336
Faulenhorst	165
Flechtingen	957
Gardelegen, Stadt ..	9 447
Gehendorf	334
Grauingen	245
Groß Engersen	580
Hasselburg	199
Hemstedt	280
Hödingen	504
Hottendorf	307
Ipse	187
Jävenitz	870
Jeggau	411
Jemmeritz	172
Jerchel	403
Käthen	239
Kakerbeck	707
Kassieck	351
Kathendorf	407
Klein Engersen	133
Klinke	140
Klinze	204
Klötze, Stadt	4 638
Kloster Neuendorf ..	637
Kluden	443
Köckte	640
Kusey	415
Laatzke	139
Letzlingen	1 457
Lindstedt	570
Lindstedterhorst	162
Lockstedt b. Klötze ..	303
Lockstedt b. Oebisfelde	275
Lotsche	80
Lüffingen	184
Mannhausen	384
Mieste	1 654
Miesterhorst	909

Niendorf	340
Oebisfelde, Stadt....	4 870
Ottersburg	86
Peckfitz	276
Polvitz-Neuemühle ..	6
Potzehne	199
Quarneck	312
Rätzligen	951
Ribbensdorf	282
Röwitz	286
Roxförde	319
Sachau	303
Saichau	361
Schenkenhorst	255
Schwiesau	492
Seethen	171
Solpke	301
Sichau	146
Siems	76
Siestedt	345
Stalkke	777
Staats	309
Tarnefitz	162
Trippigleben	352
Trüstedt	223
Uchtspringe	1 741
Vinzelberg	324
Volgfeld	267
Vollenschier	153
Walbeck	1 522
Wannefeld	328
Wassendorf	544
Weddendorf	775
Weferlingen	3 811
Wegenstedt	476
Wenze	351
Wernitz	373
Wernstedt	254
Weteritz	95
Wiegilitz	195
Wiepke	282
Winkelstedt	164
Wollenhagen	152
Wustrewe	134
Ziehtau	329
Zienau	147
Ziepel	83

Gemeindefreie
Grundstücke
(Gutsbezirke)
Letzlinger Heide, Anteil
Kr. Gardelegen.....

5. Stadtkreis Halberstadt

6. Landkreis

Haldensleben

67 180

Ackendorf	589
Alleringersleben	695
Altenhausen	535
Alvensleben	1 451
Ausleben	791
Badeleben	829
Barneberg	1 668
Bartensleben	553
Beendorf	1 289
Belsdorf	477
Bodendorf	143
Bornstedt	588
Bregensedt	676
Bülstringen	837
Dönstedt	364
Eilsleben	2 917
Eimersleben	747
Emden	573
Erxleben	1 526
Groppendorf	276
Groß Santerleben	555
Hakenstedt	735
Haldensleben, Stadt ..	17 053
Harbke	1 625
Hillersleben	598
Hörsingen	913
Hötensleben	4 687
Hundisburg	1 214
Ivenrode	679
Marienborn	519
Morsleben	580
Neuenhofe	734
Nordgermersleben	1 382
Ohrsleben	578
Ostingersleben	540
Ovelgünne	269
Preußisch Oflleben ..	244
Rottmersleben	865
Satuelle	487
Schackensleben	1 125
Schwanefeld	500
Siegersleben	485
Sommerschenburg	1 066
Sommersdorf	1 018
Süplingen	819
Tundersleben	224
Uhrsleben	617
Ummendorf	1 773
Vahldorf	684
Valkpe	1 929
Wackersleben	1 091
Warsleben	1 292
Wedringen	711
Wefensleben	1 106
Wormsdorf	919

50 372

Systematisches Verzeichnis der Gemeinden

Kleinere Verwaltungsbezirke Gemeinden	Wohn- bevölkerung am 16. Juni 1933	Kleinere Verwaltungsbezirke Gemeinden	Wohn- bevölkerung am 16. Juni 1933	Kleinere Verwaltungsbezirke Gemeinden	Wohn- bevölkerung am 16. Juni 1933	Kleinere Verwaltungsbezirke Gemeinden	Wohn- bevölkerung am 16. Juni 1933
Gemeindefreie Grundstücke (Gutsbezirke)		Reesdorf	217	Kabelitz	272	Beckendorf-Neindorf ..	813
Letzlinger Heide, Anteil Kr. Haldensleben...	—	Rietzel	272	Kade	1 014	Dalldorf	298
7. Landkreis Jerichow I (Sitz: Burg b. M.)	58 139	Rogäsen-Jerichow	168	Kamern	606	Dedeleben	1 652
Biederitz	3 342	Rosian	588	Karow	866	Deesdorf	414
Böcke	214	Rottstock	248	Kirchmöser	4 593	Dingelstedt am Huy..	1 830
Brietzke-Kalitz	292	Schartau	712	Kleinmangelsdorf	126	Eilenstedt	1 741
Buckau	260	Schermen	1 029	Kleinwulkow	183	Eilsdorf	593
Bücknitz	527	Schopsdorf	363	Kleinwusterwitz	265	Emersleben	834
Büden	347	Schora	299	Klietz	580	Emmeringen	145
Dalchau	307	Schweinitz	580	Klietznick	196	Gröningen, Stadt	3 012
Dannigkow	628	Stegelitz	438	Knoblauch	379	Groß Quenstedt	1 423
Detershagen	309	Steinberg	193	Krüssau	352	Günthersdorf	99
Dörnitz	473	Stresow	253	Kützkow	149	Gunsleben	622
Dretzen	277	Theeßen	413	Kuhlhausen	393	Hamersleben	1 682
Drewitz	607	Töppel	118	Lübars	190	Harsleben	2 312
Flötz	165	Tryppelna	306	Mahlzenien	138	Hateborn	600
Friedensau	214	VehlitZ	476	Melkow	231	Hordorf	870
Gehrden	341	Wahlitz	352	Milow	1 595	Hornhausen	2 692
Gerwisch	1 911	Wallwitz	237	Möthlitz	272	Huy-Neinstedt	347
Glienecke	444	Walternienburg	848	Molkenberg	443	Klein Quenstedt	834
Görzke	1 760	Wenzlow	332	Mützel	482	Kloster Gröningen	681
Gommern, Stadt	4 964	Werbig	308	Neubensdorf	375	Kroppenstedt, Stadt ..	2 554
Grabow	682	Wörmlitz	533	Neuenklitsche	340	Krottorf	741
Gräben	504	Wollin	829	Neuermark	281	Neubrandslieben	147
Groß Lübars	609	Woltersdorf	423	Neue Schleuse	2 135	Neuwegersleben	797
Grünungen	259	Zeddenick	399	Neuwartensleben	1 212	Nienhagen	626
Gübs	456	Zeppernick	417	Nielebock	260	Oschersleben (Bode), Stadt	14 144
Güterglück	670	Ziepel	383	Nitzahn	283	Ottleben	1 258
Hobeck	503	Ziesar, Stadt	2 502	PaplitZ	675	Pabstorf	265
Hohenlobbese	206	Zitz	452	Parchen	1 155	Rodersdorf	328
Hohenwarthe	811	Gemeindefreie Grundstücke (Gutsbezirke)		Parey	2 773	Röderhof	345
Hohenzlatz	729	Gloine	196	Redekin	633	Schlanstedt	1 673
Ihleburg	541	8. Landkreis Jerichow II (Sitz: Genthin)	69 052	Reesen	432	Schwanebeck, Stadt ..	3 309
Isterbies	285	Altbensdorf	601	Rehberg	265	Vogelsdorf	685
Kämeritz	209	Altenklitsche	208	Rogäsen	318	Wegeleben, Stadt	3 130
Kalenberge	124	Bahnitz	230	Roßdorf	431	Wehrstedt	2 183
Karith	484	Bergzow	1 170	Sandau a./Elbe, Stadt	1 794	Wulferstedt	1 357
Klein Lübars-Riesdorf	264	Böhne	388	Scharlibbe	340	Gemeindefreie Grundstücke (Gutsbezirke)	
Königsborn	342	Brettin	695	Scharteucke	237	Oschersleben, Forst ..	—
Köpernitz	197	Briest	96	Schlagenthin	1 004	11. Landkreis Osterburg	45 862
Körbelitz	895	Buckow	413	Schmetzdorf	365	Altenzaun	189
Küsel	142	Bützer	676	Schönfeld	426	Arendsee, Stadt	2 480
Ladeburg	537	Derben	1 513	Schönhäusen	2 068	Aulosen	307
Leitzkau	1 686	Dretzel	345	Schollene	991	Behrend	131
Loburg, Stadt	2 734	Ferchels	142	Seedorf	132	Behrendorf	133
Lostau	715	Ferchland	884	Steckelsdorf	469	Berge	446
Lübs	612	Fienerode	171	Steinitz	91	Berkow	389
Lühe	445	Fischbeck	385	Sydow	247	Beuster	467
Magdeburgerforth	334	Garz	382	Tucheim	1 564	Biesenthal	137
Menz	441	Genthin, Stadt	10 472	Vehlen	259	Binde	375
Möckern, Bez. Magdeburg, Stadt	1 948	Gladau	577	Vieritz	477	Bömenzien	192
Möser	851	Göttlin	418	Viesen	340	Boock	242
Moritz	136	Gollwitz	142	Warchau	322	Bretsch	319
Nedlitz	576	Großdemsin	277	Warnau	456	Busch	84
Niegripp	1 111	Großmangelsdorf	242	Woltersdorf	548	Calberwisch	172
Parchau	850	Großwudicke	822	Wulkau	533	Dalchau	232
Pechau	551	Großwulkow	195	Wust	673	Dequede	182
Pietzpuhl	221	Großwusterwitz	3 101	Zabakuck	343	Dessau	258
Plötzky	1 030	Grütz	315	Zerben	392	Deutsch	179
Pransdorf	161	Güsen	1 418	Zollchow	350	Dewitz	175
Pretzien	770	Hohenbellin	134	9. Stadtkreis Magdeburg	306 895	Dobbrun	164
Prödel	355	Hohengöhren	770	10. Landkreis Oschersleben (Bode)	61 049	Drösedau	82
Randau	484	Hohenseeden	493	Adersleben	267	Drüsedau	172
Ranies	413	Jerchel	343	Aderstedt	829	Düsedau	314
		Jerichow, Stadt	2 720	Anderbeck	1 159	Einwinkel	136
				Andersleben	82	Erxleben	459
				Badersleben	1 676		

6 Provinz Sachsen

II—14

Systematisches Verzeichnis der Gemeinden

Kleinere Verwaltungsbezirke Gemeinden	Wohn- bevölkerung am 16. Juni 1933	Kleinere Verwaltungsbezirke Gemeinden	Wohn- bevölkerung am 16. Juni 1933	Kleinere Verwaltungsbezirke Gemeinden	Wohn- bevölkerung am 16. Juni 1933	Kleinere Verwaltungsbezirke Gemeinden	Wohn- bevölkerung am 16. Juni 1933
Falkenberg	351	Sandauerholz	264	Altensalzwedel	259	Jübar	750
Flessau	382	Sanne	231	Altmersleben	420	Käcklitz	125
Gagel	235	Scharpenlohe	36	Andorf	164	Kahrstedt	236
Geestgottberg	477	Schernikau	169	Audorf	153	Kalbe a./Milde, Stadt	2 007
Genzien	198	Schlieksdorf	69	Baars	107	Kemnitz	209
Gestien	124	Schmersau	181	Badel	254	Klein Apenburg	96
Gethlingen	163	Schönberg	369	Bandau	196	Klein Chüden	52
Giesenslage	236	Schönebeck	126	Barnebeck	257	Klein Garz	287
Gladigau	367	Schrampe	188	Beese	113	Klein Gerstedt	78
Goldbeck	1 080	Schwarzholz	132	Beetzendorf	1 572	Klein Gischau	60
Gollensdorf	210	Seehausen i./Altm., Stadt	4 181	Benkendorf	289	Klein Grabenstedt	105
Groß Ballerstedt	305	Späningen	404	Bierstedt	246	Klein Wieblitz	142
Groß Ellingen	231	Stapel	242	Böckwitz	210	Kleistau	47
Groß Garz	368	Storbeck	181	Böddenstedt	159	Köbbelitz	369
Groß Holzhausen	137	Stresow	98	Bombeck	143	Königstedt	130
Groß Rossau	255	Thielbeer	165	Bonese	233	Kortenbeck	204
Harpe	175	Uchtenhagen	61	Bornsen	222	Kricheldorf	175
Haverland	127	Velgau	225	Brewitz	150	Kuhfelde	230
Heiligenfelde	377	Vielbaum	377	Brietz	276	Kunrau	980
Herzfelde	83	Wahrenberg	686	Brunau	507	Ladekath	97
Hindenburg	647	Walsleben	554	Buchwitz	109	Lagendorf	134
Höwisch	196	Wanzer	308	Bühne	150	Langenapel	144
Hohenberg-Krusemark	532	Wasmerslage	116	Butterhorst	61	Leetze	115
Iden	642	Wendemark	498	Cheine	363	Liesten	238
Jeggel	105	Werben a./Elbe, Stadt	1 510	Cheinitz	211	Lindhof	94
Kallehne	337	Werder	116	Chüttlitz	165	Lübbars	115
Kassuhn	58	Wohlenberg	139	Dähre	844	Lüdelzen	446
Kaulitz	303	Wollenrade	155	Dahrendorf	190	Lüge	173
Kerkau	150	Wolterslage	185	Dambeck	297	Lupitz	222
Kerkuhn	183	Zedau	143	Dankensen	131	Mahlsdorf	316
Kläden	256	Zehren	112	Darnebeck	143	Markhausen (Kr. Salz- wedel)	186
Kleinau	306	Ziemendorf	270	Depekolk	97	Maxdorf	99
Klein Ballerstedt	69	Ziebau	159	Deutschhorst	114	Mehmke	259
Klein Ellingen	169	Zühlen	61	Diesdorf	1 039	Mehrin	189
Klein Holzhausen	224			Dönitz	255	Mellin	287
Klein Rossau	279			Dolchau	150	Mösenthin	64
Königsmark	313	12. Stadtkreis		Drehenstedt	147	Molitz	176
Kossebau	286	Quedlinburg	28 244	Düleberg	187	Molmke	158
Kraatz	75			Eickhorst	105	Nesenitz	99
Krevese	320	13. Landkreis		Ellenberg	332	Nettgau	249
Krüden	242	Quedlinburg	46 540	Eversdorf	209	Neuendorf	291
Krumke	178			Fahrendorf	134	Neuferchau	604
Leppin	347	Cochstedt, Stadt	2 030	Gieseritz	124	Osterwohle	181
Lichterfelde	407	Ditfurt	2 360	Gladenstedt	183	Packebusch	536
Lindenberg	172	Friedrichsaue	326	Groß Apenburg	1 168	Peckensen	189
Lohne	227	Friedrichsbrunn	680	Groß Chüden	284	Peertz	160
Losenrade	331	Gatersleben	2 408	Groß Gerstedt	117	Plathe	180
Losse	232	Groß Schierstedt	846	Groß Gischau	103	Poppau	203
Lückstedt	330	Hausneindorf	1 008	Groß Grabenstedt	83	Pretzier	616
Mechau	341	Hedersleben	2 123	Groß Wieblitz	84	Püggen	175
Meseberg	520	Königsau	1 213	Güssefeld	308	Quadendambeck	84
Meßdorf	562	Nachterstedt	1 778	Hagen	82	Rademin	255
Möllendorf	231	Neinstedt	2 656	Hagenau	173	Recklingen	210
Natterheide	154	Preußisch Börnecke	2 891	Hanum	313	Roddigau	219
Neukirchen	349	Schadeleben	943	Haselhorst	73	Riebau	369
Neulingen	139	Schneidlingen	1 674	Henningen	339	Ristedt	367
Orpensdorf	89	Stecklenberg	574	Hestedt	124	Ritze	299
Osterburg, Stadt	5 597	Suderode, Bad	2 002	Hilmsen	158	Ritzleben	122
Osterholz	296	Thale, Stadt	13 557	Höddelsen	284	Rockenthin	167
Ostorf	61	Warnstedt	746	Hohenböddenstedt	88	Rohrberg	703
Petersmark	162	Weddersleben	1 474	Hohendolsleben	134	Rustenbeck	89
Plätz	147	Wedderstedt	513	Hohengrieben	94	Saalfeld	244
Polkau	225	Westdorf	621	Hohenhenningen	184	Sallenthin	229
Polkern	163	Westerhausen	2 383	Hohenlangenbeck	118	Salzwedel, Stadt	16 187
Polkritz	204	Wilsleben	716	Hohentramm	158	Schadewohl	227
Pollitz	524	Winnigen	1 018	Immekath	693	Schieben	69
Priemern	201			Jahrsau	26	Schmölan	250
Räbel	166	14. Landkreis		Jahrstedt	769	Seebenau	476
Rathsleben	104	Salzwedel	60 248	Jeebel	127	Siedendolsleben	174
Rengerslage	241			Jeeten	264	Siedengrieben	123
Rönnebeck	222	Abbandorf	298	Jeetze	449	Siedenlangenbeck	268
Rohrbeck	240	Ahlum	447	Jegelieben	170		

Systematisches Verzeichnis der Gemeinden

Kleinere Verwaltungsbezirke Gemeinden	Wohn- bevölkerung am 16. Juni 1933	Kleinere Verwaltungsbezirke Gemeinden	Wohn- bevölkerung am 16. Juni 1933	Kleinere Verwaltungsbezirke Gemeinden	Wohn- bevölkerung am 16. Juni 1933	Kleinere Verwaltungsbezirke Gemeinden	Wohn- bevölkerung am 16. Juni 1933
Siedentramm	152	Groß Möringen	695	Domersleben	1 247	Silstedt	1 096
Sienau	105	Groß Schwarzlosen	523	Egeln, Stadt	5 473	Stapelburg	1 163
Siepe	85	Groß Schwechten	467	Eggenstedt	428	Stötterlingen	326
Stapen	166	Grünenwulsch	101	Etgersleben	1 384	Ströbeck	1 250
Stappenbeck	277	Hämerten	286	Groß Germersleben	990	Suderode	149
Steinke	535	Häsewig	81	Groß Ottersleben	11 288	Veckenstedt	1 450
Stöckheim	300	Hassel	291	Hadmersleben, Stadt	2 707	Veltheim	837
Störpke	73	Heeren	442	Hakeborn	1 457	Wasserleben	1 601
Tangeln	521	Hohenwulsch	418	Hohendodeleben	1 627	Wernigerode, Stadt	23 282
Thüritz	154	Holzhausen	252	Klein Germersleben	487	Westerburg	175
Tylsen	201	Hüselitz	245	Klein Oschersleben	906	Wülperode	338
Umfelde	87	Insel	585	Klein Rodensleben	584	Zilly	1 211
Vahrholz	153	Jarchau	250	Klein Wanzeleben	2 387		
Valfitz	181	Jerchel	183	Langenweddingen	2 831	Gemeindefreie Grundstücke	
Vienau	252	Karritz	189	Osterweddingen	1 529	(Gutsbezirke)	
Vietzen	150	Kläden	792	Peseckendorf	302	Harz, Anteil Kr. Wernigerode, Forst	--
Vissum	123	Klein Möringen	139	Remkersleben	978	Harzforsten	--
Vitzke	146	Klein Schwarzlosen	179	Schermecke	880	Regenstein, Forst	9
Waddekath	172	Klein Schwechten	388	Schleibnitz	530		
Wallstawe	583	Könningde	303	Schwaneberg	807		
Wendischbrome	232	Kremkau	421	Sechhausen (Kr. Wanzeleben), Stadt	2 755		
Wiersdorf	106	Langensalzwedel	165	Sohlen	614		
Wiewohl	88	Lindtorf	181	Stemmern	318	19. Landkreis	
Winkelstedt	132	Lüderitz	613	Süldorf	698	Wolmirstedt	52 888
Winterfeld	403	Miltern	357	Tarthun	1 202	Angern	1 270
Wistedt	184	Möllnbeck	186	Unseburg	2 239	Barleben	4 596
Wöpel	109	Nährstedt	466	Wanzeleben, Stadt	4 197	Bertingen	255
Wülmersen	164	Neuendorf am Damm	190	Welseleben	1 967	Blätz	123
Zethlingen	372	Neuendorf am Speck	206	Westeregeln	3 675	Bleiche	158
Zierau	180	Poritz	317	Wolmirsleben	2 171	Burgstall	806
Ziethnitz	72	Querstedt	167			Cobbel	436
		Rindtorf	178	18. Landkreis		Colbitz	2 303
15. Stadtkreis Stendal	31 768	Rochau	718	Wernigerode	75 047	Cröchern	343
16. Landkreis Stendal	54 022	Sanne	272	Abbenrode	1 036	Dahlenwarsleben	1 102
Arensberg	192	Schäpplitz	215	Aspenstedt	638	Dolle	546
Arneburg, Stadt	2 196	Schartau	140	Athenstedt	543	Drackenstedt	713
Arnim	111	Schelldorf	170	Berfel	829	Dreileben	1 228
Baben	339	Schernebeck	410	Bühne	253	Druxberge	637
Badingen	567	Schernikau	249	Danstedt	904	Ebendorf	859
Beelitz	148	Schinne	684	Dardesheim, Stadt	1 363	Eichenbarleben	920
Beesewege	115	Schleuß	132	Darlingerode	1 428	Elbeu	950
Belkau	175	Schönfeld	150	Deersheim	756	Farsleben	541
Bellingen	359	Schönwalde	198	Derenburg, Stadt	3 007	Gersdorf	214
Berkau	503	Schorstedt	262	Drübeck	1 187	Glindenberg	843
Bindfelde	275	Staffelde	223	Elbingerode-Harz, Stadt	3 130	Groß Ammensleben	1 658
Birkholz	620	Stegelitz	152	Elend	435	Groß Rodensleben	1 268
Bismark (Altmark), Stadt	2 674	Steinfeld	187	Goddeckenrode	418	Gutenswegen	970
Bittkau	1 522	Storkau	279	Heudeber	1 441	Heinrichsberg	508
Bölsdorf	514	Tangerhütte, Stadt	5 275	Hoppenstedt	228	Hemsdorf	235
Borstel	452	Tangermünde, Stadt	13 944	Hornburg, Stadt	2 359	Hermisdorf	572
Briest	141	Tornau	203	Isenburg (Harz)	5 337	Hohenwarsleben	684
Brunkau	79	Uenglingen	387	Isingerode	170	Irxleben	1 008
Buch	674	Wahrburg	1 370	Königshütte (Harz)	885	Jersleben	450
Buchholz	313	Wartenberg	137	Langeln	1 044	Kehmert	849
Bülitz	86	Weißewarte	646	Langenstein	1 467	Klein Ammensleben	550
Büste	426	Welle	107	Lüttgenrode	724	Lindhorst	503
Dahlen	231	Windberge	142	Mahndorf	223	Loitsche	866
Dahrenstedt	85	Wittenmoor	344	Minsleben	467	Mahlwühl	207
Demker	323	Ziegenhagen	70	Osterode	372	Mahlwinkel	679
Dobberkau	353	17. Landkreis		Osterwieck, Stadt	5 357	Mammendorf	293
Döbbelin	142	Wanzeleben	66 966	Reddeber	408	Meitzendorf	1 023
Döllnitz	144	Altbrandsleben	309	Rhoden	720	Meseberg	481
Eichstedt	620	Altenweddingen	2 502	Rimbeck	221	Mose	118
Elversdorf	103	Ampfurth	733	Rohrshaim	1 034	Niederdodeleben	2 097
Garlipp	251	Bahrendorf	943	Roklum	654	Ochtmersleben	865
Gohre	194	Bergen	180	Sargstedt	1 124	Olvenstedt	4 643
Grävenitz	181	Beyendorf	740	Schauen	676	Ramstedt	45
Grassau	282	Bleckendorf	1 542	Schierke	1 042	Ringfurth	273
Grieben	1 033	Bottmersdorf	593	Schmatzfeld	275	Rogätz	2 688
Grobleben	127	Dodendorf	766			Samswegen	1 437
						Sandbeendorf	274
						Schnarsleben	1 297

6 Provinz Sachsen

19—22

Systematisches Verzeichnis der Gemeinden

Kleinere Verwaltungsbezirke Gemeinden	Wohnbevölkerung am 16. Juni 1933	Kleinere Verwaltungsbezirke Gemeinden	Wohnbevölkerung am 16. Juni 1933	Kleinere Verwaltungsbezirke Gemeinden	Wohnbevölkerung am 16. Juni 1933	Kleinere Verwaltungsbezirke Gemeinden	Wohnbevölkerung am 16. Juni 1933
Schricke	123	Renneritz	517	Groß Wölkau	182	Rödgen b. Eilenburg ..	214
Uehdorf	388	Repau	73	Gruna	338	Roitschjora	289
Ütz	290	Reuden	291	Güntheritz	699	Sausedlitz	307
Wellen	892	Rieda	284	Gütz	719	Schenkenberg	571
Wenddorf	154	Rödgen	232	Hainichen	150	Schladitz	585
Wolmirstedt, Stadt...	4 970	Rösa	725	Hayna	422	Schnaditz	268
Zibberick	136	Roitzsch	3 759	Hohenleina	879	Seelhausen	195
Zielitz	551	Salzfurtkapelle	678	Hohenossig	290	Selben	627
Gemeindefreie Grundstücke (Gutsbezirke)		Sandersdorf	4 897	Hohenprießnitz	602	Serbitz	204
Letzlinger Heide, Anteil Kr. Wolmirstedt....	—	Schierau	304	Hohenroda	353	Sietzsch	395
		Schköna	622	Jesewitz	298	Spröda	272
		Schlaitz	515	Kattersnaundorf	182	Sprotta	471
		Schmerz	267	Kertitz	148	Steubeln	73
		Schrenzsiegelsdorf	333	Klein Lissa	137	Tiefensee	299
		Schwemsal	531	Klein Wölkau	—	Wannewitz	84
		Söllichau	727	b. Eilenburg (= Schönwölkau) ..	434	Wedelwitz	325
Regierungsbezirk Merseburg		Spören	423	Klepzig	385	Wellaune	270
20. Landkreis Bitterfeld	104 960	Stumsdorf	504	Kletzen	268	Weitewitz	194
Altjeßnitz	691	Thalheim	328	Klitschmar	439	Werbelen	203
Authausen	621	Torna	179	Kockwitz	194	Werben	232
Beyersdorf	270	Tornau	440	Kölsa	352	Werlitzsch	175
Bitterfeld, Stadt	21 328	Werben	155	Kollau	105	Wiedemar	777
Brehna, Stadt	2 749	Werderthau	233	Kospa	298	Wiedersdorf	152
Brösa	153	Wolfen	6 520	Kossen	84	Wiesenena	216
Burgkemnitz	596	Zörbig, Stadt	4 710	Krenszitz	390	Wöllmen	125
Drehlitz	228	Zschepkau	178	Kreuma	265	Wöllnau	355
Drobitz	124	Zscherndorf	2 247	Krippenhna	506	Wölpern	212
Düben, Stadt	3 876	Zschornowitz	3 187	Krostiz	941	Wolteritz	302
Durchwehna	230	Gemeindefreie Grundstücke (Gutsbezirke)		Kupsal	130	Zaasch	378
Friedersdorf	2 173	Dübener Heide, Anteil Kr. Bitterfeld	—	Kyhna	566	Zscheppen	247
Glebitzsch	354			Landsberg (Bz. Halle), Stadt	2 072	Zschernitz	407
Görschlitz	329	21. Landkreis Delitzsch	85 773	Laue	275	Zschettgau	191
Göttnitz	306	Badrina	494	Laubitz	444	Zschölkau	329
Golpa	739	Bageritz	197	Lehelitz	150	Zschortau	1 528
Goltewitz	191	Battaune	360	Lemsel	267	Zwebendorf	354
Gossa	486	Beerendorf	334	Liemehna	376	Zwochau	827
Gräfenhainichen, Stadt	4 350	Behlitz	179	Lindenhayn	302	22. Landkreis Eckartsberga	41 478
Gremmin	305	Benndorf	166	Löbnitz	989	(Sitz: Köleda)	
Greppin	4 991	Beuden	127	Lössen	166	Allerstedt	483
Gröbern	728	Biesen	192	Lohnsdorf	222	Altenbeichlingen	283
Großmühlau	712	Bötzen	129	Lockewehna	128	Auerstedt	618
Großzöberitz	530	Boyda	155	Mocherwitz	185	Bachra	552
Heideloh	245	Brinnis	349	Mölbitz	169	Backleben	324
Hohenlubast	87	Brodau	275	Mörtitz	692	Battendorf	355
Holzweißig	7 101	Brodenaundorf	76	Mutschlena	166	Beichlingen	468
Jüdenberg	549	Bunitz	72	Naundorf b. Eilenburg	529	Bibra, Bad, Stadt	1 713
Köckern	237	Delitzsch, Stadt	16 476	Naundorf b. Reideburg	510	Billroda	337
Kösseln	427	Doberstau	122	Nieder Glaucha	208	Bilzingsleben	1 057
Kossa	432	Döbern	600	Ochelmitz	158	Borgau	97
Krina	667	Döbernitz	509	Paschwitz	331	Braunsroda	—
Kütten	331	Dölbau	223	Paupitzsch	603	b. Eckartsberga	239
Löberitz	1 023	Eilenburg, Stadt	19 608	Pehrutzsch	422	Braunsroda	—
Löbersdorf	167	Freiroda	768	Peterwitz	138	b. Heldrungen	160
Mescheide	396	Gallen	247	Pohritzsch	433	Bretleben	825
Möst b. Schierau	124	Gerbisdorf	211	Poßdorf	110	Bucha	411
Mösthinsdorf	340	Gertitz	248	Pressen	297	Büchel	409
Mühlbeck	1 203	Glesien	1 895	Priester	154	Burghesler	315
Muldenstein	514	Göriz	124	Pristäblich	338	Burgholzhausen	340
Niemegk	2 014	Gollma	1 044	Pröttitz	74	Burgwenden	358
Ostrau	887	Gollmenz	104	Queis	344	Burkersroda	320
Petersroda	1 028	Gordemitz	182	Quering	147	Dermsdorf	230
Plodda	221	Gostemitz	84	Rabatz	154	Dietrichsroda	109
Plötz	520	Gotha	188	Rackwitz	216	Donndorf	922
Pösigk	119	Grabschütz	162	Radefeld	1 071	Eckartsberga, Stadt ..	1 926
Pouch	2 268	Grebehna	223	Reibitz	194	Etzleben	398
Priorau	358	Groitzzsch	68	Reinsdorf	488	Frankroda	143
Prussendorf	202	Groß Lissa	316	Reußen	261	Frohdorf	505
Quetzdölsdorf	505			Rödgen b. Delitzsch ..	316	Garnbach	156
Ramsin	1 576						

Systematisches Verzeichnis der Gemeinden

Kleinere Verwaltungsbezirke Gemeinden	Wohn- bevölkerung am 16. Juni 1933	Kleinere Verwaltungsbezirke Gemeinden	Wohn- bevölkerung am 16. Juni 1933	Kleinere Verwaltungsbezirke Gemeinden	Wohn- bevölkerung am 16. Juni 1933	Kleinere Verwaltungsbezirke Gemeinden	Wohn- bevölkerung am 16. Juni 1933
Göbnitz	182	Domsdorf	639	Zeischa	303	Wieserode	206
Gorsleben	776	Drasdo	257	Zinsdorf	192	Wimmelrode	125
Griefstedt	381	Dreska	493	Zobersdorf	392	Wippra	1 315
Großmonra	648	Elsterwerda, Stadt	4 673			Ziegelrode	1 081
Harras	160	Falkenberg (Elster)	5 667	Gemeindefreie Grundstücke (Gutsbezirke)		Gemeindefreie Grundstücke (Gutsbezirke)	
Hauteroda	804	Fichtenberg	1 085	Amtsheide	—	Pölsfeld, Anteil Mans- felder Gebirgskreis.	—
Heldrunge, Stadt	2 968	Frauwalde	238	Liebenwerda, Forst	—		
Hemleben	467	Gorden	784				
Herrngosserstedt	672	Gröden	1 378				
Hirschroda	295	Großmehren	347				
Hohndorf	85	Großthiemig	1 281				
Kahlwinkel	437	Grünwalde	1 925				
Kalbitz	129	Heida	531				
Kannawurf	1 319	Hirschfeld	1 211	26. Mansfelder Gebirgs- kreis	60 928	27. Mansfelder Seekreis (Sitz: Eisleben)	82 249
Kleinroda	126	Hohenleipisch	2 716	(Sitz: Mansfeld)		Adendorf	85
Kloster Haeseler	395	Kahla	407	Abberode	182	Alberstedt	757
Kölleda, Stadt	3 655	Kauxdorf	180	Ahlsdorf	2 122	Alsleben a. S., Stadt.	3 984
Krawinkel	136	Kleinkmehren	381	Alterode	554	Amsdorf	1 265
Langenroda	418	Klein Leipisch	1 139	Annarode	618	Aseleben	338
Leubingen	1 044	Kölsa	692	Arnstedt	758	Asendorf	354
Lossa	882	Köttlitz	85	Biesenrode	429	Augsdorf	1 147
Memleben	625	Kosilenzien	338	Blumerode	93	Beesenstedt	784
Millingsdorf	83	Koßdorf	940	Bräunrode	569	Belleben	1 323
Nausitz	259	Kotschka	300	Braunschwend	759	Benkendorf	211
Niederholzhausen	177	Kraupa	601	Burgörner	3 666	Bennndorf	1 756
Oberheldrunge	1 190	Krauschütz	891	Dankerode	914	Bennstedt	1 465
Ostramondra	865	Kröbels	571	Endorf	405	Bischofrode	855
Pleismar	172	Langennaundorf	382	Ermsleben, Stadt	3 283	Bösenburg	160
Reinsdorf	1 148	Langenrieth	180	Friesdorf	292	Brucke	93
Roldisleben	256	Lauchhammer	4 333	Gorenzen	484	Burgsdorf	236
Rothenberga	313	Lausitz	371	Gräfenstuhl	245	Dernstedt	642
Sachsenburg	551	Liebenwerda, Bad; Stadt	3 571	Greifenhagen	358	Dornstedt	466
Saubach	792	Lönnowitz	153	Großleinungen	522	Eisdorf	1 310
Schafau	112	Maasdorf	922	Großörner	4 505	Elben	119
Schillingstedt	400	Martinskirchen	402	Harkerode	336	Elbitz	84
Schimmel	93	Marxdorf	211	Hergisdorf	1 807	Erdeborn	1 813
Seena	103	Merzdorf	578	Hermerode	170	Esperstedt	1 041
Steinbach	262	Möglenz	442	Hettstedt, Stadt	8 292	Fienstedt	319
Steinburg	260	Mückenberga	3 824	Horla	248	Freist	105
Stödtzen	164	Mühlberga a. E., Stadt.	3 600	Klostermansfeld	4 498	Friedeburg	791
Tauhardt	243	München	34	Königerode	859	Friedebergerhütte	192
Thüßdorf	144	Neuburxdorf	495	Kreisfeld	2 204	Gerbstedt, Stadt	5 109
Tromsdorf	290	Ortrand, Stadt	1 829	Leimbach, Stadt	2 741	Gnölzig	327
Wallroda	135	Oschätzchen	811	Mansfeld, Stadt	2 317	Gödewitz	241
Wiehe, Stadt	2 051	Plessa	2 779	Meisberg	189	Gorsleben	163
Wischroda	172	Prestewitz	563	Meisdorf	1 066	Hedersleben	865
Wohlmirstedt	441	Prieschka	375	Möllendorf	211	Heiligenthal	1 194
Zeisdorf	145	Prösen	2 204	Molmerswende	423	Helbra	8 470
		Reichenhain	345	Morungen	302	Helfta	3 522
23. Stadtkreis Eisleben	24 510	Rothstein	251	Neuplatendorf	317	Höhnstedt	1 569
		Saathain	523	Oberwiederstedt	1 060	Hornburg	669
24. Stadtkreis Halle a. S.	210 529	Saxdorf	274	Pansfelde	770	Hübitz	330
		Schmerkendorf	909	Paßbruch	69	Ihlewitz	230
		Schraden	473	Piskaborn	198	Kloschwitz	170
25. Landkreis Liebenwerda	80 359	Seifertsmühl	264	Quenstedt	1 147	Köchstedt	253
		Stehla	192	Rammelburg	76	Koellme	659
Altenau	172	Stolzenhain	519	Ritterode	154	Krimpe	223
Beiersdorf	323	Thalberg	248	Ritzgerode	94	Langenbogen	1 185
Beutersitz	272	Theisa	511	Rotha	434	Lochwitz	150
Biehla	2 273	Übigau, Stadt	2 113	Siebigerode	852	Lüttchendorf	337
Blumberg	917	Wahrenbrück, Stadt	642	Siersleben	2 081	Müllerdorf	519
Bockwitz	4 630	Wainsdorf	423	Stangerode	485	Naundorf	184
Bönitz	294	Weinberge b. Liebenwerda	271	Steinbrücken	89	Neehausen	194
Bomsdorf	94	Weinberge b. Mühlberg	168	Sylda	666	Nelben	360
Boragk	106	Wiederau	420	Thondorf	725	Oberrißdorf	384
Brottewitz	217	Wildgrube	517	Ulzigerode	212	Oberroßlingen am See	2 847
Burxdorf	187	Winkel	230	Vatterode	607	Oberteutschenthal	1 338
Dobra	1 040	Würdenhain	157	Walbeck	842	Oeste-Königswiek	150
Döllingen	615			Welbsleben	902	Pfeiffhausen	80
Dolsthaida	1 573					Pfützthal	281
						Piesdorf	272

6 Provinz Sachsen

27—32

Systematisches Verzeichnis der Gemeinden

Kleinere Verwaltungsbezirke Gemeinden	Wohnbevölkerung am 16. Juni 1933	Kleinere Verwaltungsbezirke Gemeinden	Wohnbevölkerung am 16. Juni 1933	Kleinere Verwaltungsbezirke Gemeinden	Wohnbevölkerung am 16. Juni 1933	Kleinere Verwaltungsbezirke Gemeinden	Wohnbevölkerung am 16. Juni 1933
Polleben	1 643	Groß Lehna	1 289	Schladebach	929	Kirchscheidungen	483
Quillschina	159	Groß Schkorlopp	129	Schlettau a./Saale	976	Kleineichstädt	263
Räther	109	Günthersdorf	352	Schotterey	742	Kleinosterhausen	162
Reidewitz	79	Hohenweiden	204	Schweißwitz	101	Kleinwangen	334
Rollsdorf	131	Holleben	1 087	Seegel	116	Krumpa	2 129
Rottelsdorf	286	Horburg	254	Sittel	158	Kuckenburg	142
Rumpin	121	Kaja	153	Söhesten	241	Langeneichstädt	1 811
Salzmünde	720	Kauern	306	Sössen	182	Laucha, Stadt	2 404
Schochwitz	482	Kirchfährendorf	466	Spergau	1 279	Leiha	310
Schraplau, Stadt	2 203	Kitzen	620	Starsiedel	527	Leimbach	375
Schwittersdorf	249	Klein Göhren	153	Stößwitz	99	Liederstädt	297
Seeburg	593	Klein Görchen	290	Thalschütz	149	Lodersleben	1 117
Stedten	2 150	Klein Gräfendorf	95	Thesau	156	Lunstädt	636
Steuden	1 027	Kleinkorbetha	294	Thronitz	203	Markröhlitz	732
Strenznaundorf	582	Kleinlauchstädt	160	Tollwitz	1 335	Mücheln (Geiseltal), Stadt	7 258
Thaldorf	116	Klein Lehna	369	Tornau	230	Müncheroda	106
Trebitz	420	Klein Liebenau	133	Tragarth	128	Nebra, Stadt	2 285
Unterrißdorf	645	Klein Schkorlopp	160	Trebnitz	207	Nemsdorf	724
Unterröblingen	1 609	Knapendorf	263	Venienien	191	Neumark (Geiseltal) ..	3 144
Unterteutschenthal	2 842	Kötzschlitz	219	Waldendorf (Luppe) ..	746	Niederschmon	392
Volkmaritz	214	Kötzschau	999	Wehlitz	1 636	Nißwitz	187
Volkstedt	1 639	Kötzschen	1 874	Weßmar	372	Oberfarnstädt	926
Wansleben	3 595	Kollenbey	149	Witzschersdorf	206	Oberschmon	553
Welfesholz	210	Korbetha	413	Wölkau	146	Oberwünsch	501
Wils	45	Krakau	126	Wüsteneutzsch	96	Obhausen	1 789
Wimmelburg	2 109	Kreypau	292	Zitzschen	696	Öchltz	618
Wolferode	1 965	Kriegsdorf	273	Zöllschen	220	Petstätt	202
Wormsleben	330	Kursdorf	466	Zöschen	836	Plöbnitz	64
Zabenstedt	363	Lauchstädt, Bad, Stadt	2 460	Zscherben	77	Pödelist	331
Zabitz	87	Leuna	8 642	Zscherneddel	90	Querfurt, Stadt	6 493
Zappendorf	1 038	Löben	64	Zschöcherger	152	Reinsdorf	655
Zaschwitz	155	Löplitz	87	Zweimen-Göhren	278	Roßbach	1 561
Zellewitz	128	Lössen	104			Roßleben	3 273
Zickeritz	118	Lützen, Stadt	4 978	30. Stadtkreis		Rothenschirmbach	703
Zörnitz	117	Maßlau	79	Naumburg a. S. ...	31 427	Sankt Micheln- Sankt Ulrich	1 014
		Meuchen	519			Schleberoda	194
28. Stadtkreis Merse- burg	31 576	Meuschau	844	31. Landkreis	72 814	Schmirna	211
		Meyhen	104	Querfurt		Schnellroda	330
		Michlitz	238	Albersroda	348	Schönewerda	943
29. Landkreis Merse- burg	93 854	Milzau	494	Almsdorf	130	Schortau	289
		Möritzsch	146	Altenroda	531	Spielberg	219
Altranstedt	1 349	Muschwitz	632	Balgstädt	617	Städten	98
Angersdorf	193	Nempitz	509	Barnstädt	838	Steigra	499
Atzendorf	368	Neukirchen	250	Baumersroda	408	Stöbnitz	1 246
Benkendorf	172	Niederklobikau	842	Bedra	471	Thalwinkel	270
Benndorf	1 824	Nieder Wünsch	415	Bottendorf	1 580	Tröbsdorf	194
Beuchlitz	527	Oberklobikau	193	Branderoda	273	Unterfarnstädt	448
Beuditz	311	Oberthau	325	Braunsdorf	1 761	Vitzenburg-Pretitz	601
Beuna (Geiseltal)	1 328	Oebles-Schlechtewitz ..	311	Burgscheidungen	381	Weischütz	223
Blösien	395	Oeglitzsch	108	Dobichau	205	Weißenschirmbach	689
Bothfeld	348	Passendorf	1 612	Döcklitz	361	Wendelstein	239
Bündorf	293	Peißen	66	Dorndorf	260	Wennungen	289
Burgliebenau	359	Pissen	98	Ebersroda	297	Wernsdorf	240
Burgstaden	534	Pobles	218	Eulau	311	Wetzendorf	286
Dehlitz a./Saale	400	Räpitz	196	Freyburg a./Unstrut, Stadt	4 174	Wippach	322
Delitz a. Berge	1 053	Ragwitz	201	Gatterstädt	1 025	Zeuchfeld	263
Döhlen	176	Rahna	161	Gleina	838	Ziegelroda	582
Dölkau	225	Rampitz	476	Göhrendorf	456	Zscheiplitz	181
Dörstewitz	251	Raßnitz	603	Göhritz	360		
Dürrenberg, Bad	7 821	Rattmannsdorf	107	Golzen	148	32. Saalkreis	92 153
Eisdorf	275	Reipisch	311	Goseck	668	(Sitz: Halle a. S.)	
Ellerbach	63	Rockendorf	171	Grockstädt	113	Ammendorf, Stadt	13 786
Ermlitz	461	Rodden	141	Größnitz	125	Bebitz	378
Frankleben	1 772	Röcken	304	Gröst	731	Beesedau	478
Geusa	590	Röglitz	470	Größnitz	1 032	Beesenlaublingen	1 345
Goddula	882	Röpzig	75	Großbosterhausen	329	Beidersee	134
Gostau	168	Schafstädt, Stadt	2 735	Großwangen	197	Benndorf (Saalkreis) ..	423
Groß Göhren	155	Scheidens	65	Großwilsdorf	197	Brachstedt	1 152
Groß Görchen	540	Schkeitbar	230	Jügendorf	197	Brachwitz	827
Groß Gräfendorf	666	Schkeuditz, Stadt	13 536	Kalzendorf	174		
		Schkölen	294	Karsdorf	645		
		Schkopau	803				

Systematisches Verzeichnis der Gemeinden

Kleinere Verwaltungsbezirke Gemeinden	Wohn- bevölkerung am 16. Juni 1933	Kleinere Verwaltungsbezirke Gemeinden	Wohn- bevölkerung am 16. Juni 1933	Kleinere Verwaltungsbezirke Gemeinden	Wohn- bevölkerung am 16. Juni 1933	Kleinere Verwaltungsbezirke Gemeinden	Wohn- bevölkerung am 16. Juni 1933
Braschwitz	294	Wieskau	393	Straßberg	899	Jessen (Bz. Halle), Stadt	3 698
Bruckdorf	1 266	Wörmnitz-Böllberg	2 104	Sundhausen	1 544	Jefnigk	389
Büschdorf	1 477	Zöberitz	450	Thürungen	404	Kaxdorf	138
Dalena	208	Zscherben	1 332	Tilleda	1 167	Kleindröben	340
Dammendorf	359	Zwintschöna	1 050	Ufrungen	1 145	Kleinkorga	124
Diemitz	3 963			Uthleben	1 392	Kleinrössen	80
Dieskau	1 173			Voigtstedt	1 409	Klößen	868
Dobis	260			Wallhausen	1 685	Klossa	212
Döblitz	282			Wettelrode	554	Knippelsdorf	340
Dörlau	3 110			Wickerode	430	Körba	284
Döllnitz	2 305	33. Landkreis Sanger- hausen	75 120	Windehausen	637	Kolochau	507
Döfel	280	Artern, Stadt	5 889	Wolfsberg	249	Kolpien	156
Domnitz	514	Auleben	1 386			Krassig	97
Dornitz	212	Bennungen	1 019			Kremitz	100
Eismannsdorf	237	Berga	1 476			Langengrassau	752
Friedrichsschwerz	302	Beyernaumburg	666			Lebusa	433
Garsena	153	Bielen	1 942			Leipa	151
Gimritz	426	Blankenheim	1 714			Linda	574
Golbitz	200	Bornstedt	1 530			Lindwerder	199
Gottenz	346	Breitenbach	361			Löben	174
Gröbers	2 736	Breitenstein	707			Lüttchenseyda	67
Großkugel	615	Breitungen	700			Mahdel	257
Gutenberg	749	Brücken	1 165			Malitschkendorf	269
Hohenedlau	367	Dietersdorf	452			Melnitz	123
Hohenthurm	1 254	Dittichenrode	230			Meltendorf	53
Kaltenmark	312	Drebsdorf	148			Meuselko	150
Kanena	1 833	Edersleben	1 134			Mönchenhöfe	163
Kirchedlau	351	Emseloh	648			Morxdorf	241
Kleinkugel	378	Gehofen	1 025			Mügeln	532
Könnern, Stadt	4 730	Görsbach	1 358			Naundorf b. Blönsdorf	194
Krosigk	356	Gonna	631			Naundorf b. Schlieben	251
Kustrena	188	Grillenberga	305			Neudeck	103
Lebendorf	595	Hackpfüffel	371			Neuerstadt	179
Lettewitz	428	Hain b. Klein Furra	422			Neunaundorf	128
Lettin	2 058	Hainrode	395			Neusorgefeld	26
Lieskau	1 040	Hamma	415			Öhna	386
Lochau	983	Hayn b. Stolberg	657			Olzig	299
Löbejün, Stadt	3 292	Heringen, Stadt	2 417			Osteroda	200
Löbnitz a./Linde	320	Herrmannsacker	448			Polzen	353
Maschwitz	255	Hohlstedt	552			Premsendorf	174
Merbitz	380	Holdenstedt	966			Proßmarke	273
Möderau	239	Katharinenrieth	356			Rade	231
Mötzlich	507	Kelbra (Kyffhäuser), Stadt	2 680			Rahnisdorf	208
Morl	712	Kleinleinungen	224			Redlin	60
Mukrena	352	Lengefeld	713			Rehain	106
Nauendorf	748	Liedersdorf	273			Reicho	96
Nehlitz	438	Martinsrieth	300			Ruhlsdorf	204
Neutz	579	Nienstedt	330			Schadewalde	88
Niemberg	873	Nikolausrieth	257			Schlieben, Stadt	1 427
Nietleben	4 227	Oberröblingen	1 814			Schmielsdorf	71
Oppin	1 080	Obersdorf	609			Schöna	310
Peißen	862	Pölsfeld	543			Schöneicho	205
Petersberg	484	Questenberg	398			Schönewalde, Kr. Schweinitz, Stadt	910
Plößnitz	238	Riestedt	1 826			Schützberg	306
Priester	247	Riethnordhausen	682			Schwarzenburg	193
Pritschöna	173	Ritteburg	343			Schweinitz, Stadt	1 415
Reideburg	3 824	Rodishain	260			Seehausen	385
Rothenburg	1 091	Rosperwenda	389			Seyda, Stadt	1 361
Schiepzig	701	Roßla	2 457			Stechau	375
Schlettau b. L.	318	Rottleberode	1 013			Steinsdorf	155
Schwerz	396	Sangerhausen, Stadt	12 272			Stolzenhain	341
Seeben	1 253	Schmalzerode	360			Striesa	98
Sennewitz	911	Schönfeld	285			Waltersdorf	85
Spiekendorf	342	Schwenda	705			Wehrhain	354
Teicha	1 219	Sittendorf (Kyffhäuser)	399			Werchau	210
Tornau	299	Sotterhausen	358			Wiewersdorf	232
Trebitz b. Könnern	446	Steinbrücken	327			Wiedenau	270
Trebnitz	566	Stempeda	306			Wüstermarke	279
Unterpeißen	462	Stolberg (Harz), Stadt	1 997			Zellendorf	334
Wallwitz (Saalkreis)	1 247					Zernick	143
Wettin, Stadt	2 880						

6 Provinz Sachsen

35—37

Systematisches Verzeichnis der Gemeinden

Kleinere Verwaltungsbezirke Gemeinden	Wohn- bevölkerung am 16. Juni 1933	Kleinere Verwaltungsbezirke Gemeinden	Wohn- bevölkerung am 16. Juni 1933	Kleinere Verwaltungsbezirke Gemeinden	Wohn- bevölkerung am 16. Juni 1933	Kleinere Verwaltungsbezirke Gemeinden	Wohn- bevölkerung am 16. Juni 1933
35. Landkreis Torgau	60 706	Sitzenroda	1 031	Haardorf	366	Poserna	427
Ammelgoßwitz	85	Staritz	350	Hassel	210	Possenhain	436
Annaburg	4 017	Staupitz	282	Hassenhausen	366	Pratschütz	60
Arzberg	402	Strelln	583	Hohenmölsen, Stadt..	4 619	Pretzsch	248
Aussig	179	Süptitz	837	Hollsteitz	321	Priesen	86
Axien	651	Taura	426	Jaucha	548	Priestädt	74
Beckwitz	560	Torgau, Stadt	14 403	Kämmeritz	101	Prittitz	772
Beilrode	1 955	Triestewitz	391	Kaynsberg	26	Punkewitz	191
Belgern, Stadt	3 001	Trossin	386	Keutschen	674	Punschrau	257
Bennewitz	243	Weidenhain	578	Kirchsteitz	297	Queisau	207
Bethau	340	Welsau	314	Kischlitz	62	Quesnitz	125
Beyern	491	Werdau	121	Kistritz	197	Rathewitz	142
Bockwitz	230	Weßnig	179	Kleben	122	Rehehausen	220
Dautzsch	562	Wildenhain	518	Kleinhelmsdorf	285	Reichardtswerben	1 296
Döbelnitz	138	Wildschütz	428	Kleinheringen	107	Reußen im Grunde	93
Döbern	289	Wohlau	224	Kleinjena	221	Rippach	168
Döbrichau	429	Zinna	389	Kösen, Bad, Stadt	3 373	Roda	358
Döhlen	175	Züllsdorf	668	Kößlitz-Wiedebach	395	Rödigen	36
Dommitzsch, Stadt ..	2 632	Zwethau	425	Kössuln	195	Rössuln	621
Drebligar	281			Köttichau	759	Romsdorf	75
Elsnig	421	Gemeindefreie Grundstücke (Gutsbezirke)		Kostplatz	100	Roßbach a./Saale	396
Falkenberg	502	Annaburger Heide ...	—	Krauschwitz	120	Rudelsdorf	131
Graditz	286	Dübener Heide, Anteil	—	Kreipitzsch	52	Runthal	551
Gräfenhof	196	Kr. Torgau	—	Kreischau	234	Saaleck	370
Großtreben	708			Kretzschau	2 021	Scheiplitz	90
Großwig	417			Kriechau	314	Schelkau	176
Hohndorf	166			Krössuln	277	Schellsitz	456
Kathewitz	187			Krössuln	92	Schkölen, Stadt	1 817
Kaucklitz	111	36. Stadtkreis Weißen-		Lagnitz	1 274	Schkortleben	541
Kaysa	169	fels	40 119	Langendorf	1 274	Schleckweda	71
Klitzschen	426			Launewitz	71	Schleinitz	190
Kobershain	408			Leißling	1 469	Schmerdorf	86
Köllitsch	151			Lengefeld	664	Schönburg	530
Kranichau	91	37. Landkreis Weißen-		Lindau	177	Schortau	280
Kreischau	277	fels	101 469	Lißdorf	268	Schulpforte	615
Labrun	203	Abtlöbnitz	175	Lobitzsch	334	Schwerzau	101
Langenreichenbach ..	858	Altenburg (= Almrich)	1 582	Löbitz	270	Schwarzau	405
Lausa	147	Aupitz	229	Lösau	406	Spielberg	197
Leben	409	Benndorf	141	Luckenau	2 571	Steingrimma	206
Liebersee	392	Beuditz a./Wethau ..	122	Markwerben	963	Stößen, Stadt	1 363
Löhsten	244	Böhlitz	109	Meineweh	525	Stolzenhain	185
Lösning	115	Bonau	126	Mertendorf	618	Storkau	329
Loßwig	358	Borau	427	Meyhen	264	Tackau	212
Mahitzschen	242	Burgwerben	1 119	Mödnitz	175	Tagewerben	987
Mahlitzsch	147	Deuben	932	Mölnitz	42	Taucha	1 236
Mehderitzsch	327	Deumen	273	Mölnitz	795	Taugwitz	142
Melpitz	238	Dobergast	239	Mölnitz	1 068	Teuchern, Stadt	6 197
Mockrehna	610	Döbris	654	Mölnitz	111	Theißen	2 851
Mockritz	240	Döschwitz	409	Nautschütz	389	Thierbach	252
Naundorf	1 026	Dömsen	316	Nellschütz	610	Trebnitz a./Elster	79
Neiden	356	Droitzen	134	Nessa	179	Trebnitz, Kr. Weißenfels	2 100
Neußen	431	Droyßig	2 340	Niedermöllern	1 474	Uichteritz	1 228
Nichtewitz	503	Flemmingen	484	Nonnewitz	686	Untergreißlau	384
Niederaudenhain	819	Gernstedt	248	Obergreißlau	123	Unterkaka	47
Oberaudenhain	401	Gerstewitz	335	Oberkaka	205	Unterschwöditz	306
Oelzschau	160	Gieckau	150	Obermöllern	507	Unterwerschen	367
Paußnitz	380	Gladitz	545	Obernessa	123	Wahlitz	1 171
Plossig	465	Griebendorf	100	Oberschwöditz	387	Waldau	448
Polbitz	114	Görschen	150	Oberwerschen	193	Webau	782
Pressel	727	Göthewitz	386	Obschütz	2 411	Weickelsdorf	261
Prettin, Stadt	2 572	Goldschau	332	Osterfeld, Stadt	200	Weißenborn	438
Probsthain	252	Gosserau	82	Pauscha	377	Wengelsdorf-	
Purzien	247	Granschütz	1 462	Pirkau	193	Kraßlau-Leina	1 244
Rehfeld	418	Gröben	1 377	Plennschütz	320	Werben	340
Roitzsch	550	Gröbitz	566	Plötha	564	Wethau	805
Rosenfeld	322	Größestewitz	182	Podebuls-Wetterzeube	351	Wettaburg	121
Schildau, Stadt	1 891	Großgrimma	822	Pörsten	244	Wetterscheidt	73
Schirmenitz	222	Großhelmsdorf	339	Pötewitz	129	Wildschütz	1 071
Schöna	467	Großjena	598	Pohlitz	107	Willschütz	73
Seydewitz	144	Großkayna	3 572	Pomnitz	85	Wuschlaub	97
		Großkorbetha	1 874	Poppel	365	Zäckwar	156
				Posendorf		Zaschendorf	73

Systematisches Verzeichnis der Gemeinden

Kleinere Verwaltungsbezirke Gemeinden	Wohnbevölkerung am 16. Juni 1933	Kleinere Verwaltungsbezirke Gemeinden	Wohnbevölkerung am 16. Juni 1933	Kleinere Verwaltungsbezirke Gemeinden	Wohnbevölkerung am 16. Juni 1933	Kleinere Verwaltungsbezirke Gemeinden	Wohnbevölkerung am 16. Juni 1933
Zellschen	52	Österitz	111	Dragsdorf	220	Wuitz	531
Zembschen	500	Ogkeln	139	Draschwitz	845	Zangenberg	1 094
Zorbau	591	Pannigkau	128	Droßdorf	267	Zettweil	364
Zschorgula	135	Patzschwig	399	Falkenhain	1 202	Zipsendorf	2 911
		Piesteritz	7 074	Frauenhain	242		
		Pratau	2 226	Geußnitz	378		
38. Stadtkreis Wittenberg¹⁾	25 327	Pretzsch, Stadt	1 854	Giebelroth	138		
		Priesitz	241	Gleina	468		
		Proschwitz	187	Göbitz	184		
		Prühlitz	689	Golben	140		
		Rackith	505	Grana	1 048		
		Radis	1 002	Großosida	158	Regierungsbezirk Erfurt	
39. Landkreis Wittenberg	55 973	Rahnsdorf	262	Großpörthen	174	42. Stadtkreis Erfurt	148 720
Apollendorf	1 137	Reinharz	278	Hainichen	216		
Ateritz	162	Reinsdorf	1 872	Haynsburg	539	43. Landkreis Graf-	67 600
Bergwitz	1 289	Renden	378	Heuckewalde	372	schaft Hohenstein	
Berkau	165	Rotta	453	Hobenkirchen	218	(Sitz: Nordhausen)	
Bietegast	168	Sachau	154	Kadischen	38	Appenrode	533
Bleddin	215	Sackwitz	229	Katersdobersdorf	158	Ascherode	226
Blönsdorf	465	Schleesen	503	Kayna	1 435	Benneckenstein (Harz),	
Bösewig	166	Schmiedeberg (Bezirk	2 873	Kleinosida	204	Stadt	2 976
Braunsdorf	354	Halle), Bad, Stadt ..	2 873	Kleinpörthen	170	Bleicherode, Stadt ..	5 779
Bülzig	727	Schmilkendorf	240	Könderitz-Etzoldshain	492	Bliedungen	241
Dabrun	487	Schmögelsdorf	107	Koßweda	142	Bösenrode	387
Dahlenberg	367	Schnellin	251	Krimmlitz	277	Branderode	369
Danna	153	Schönefeld	153	Krossen (Elster)	1 559	Buchholz	224
Dietrichsdorf	178	Scholis	113	Kuhndorf	159	Buhla	579
Dorna	203	Schwabeck	147	Langendorf	449	Elende	252
Eckmannsdorf	135	Seegrehna	1 022	Lindenberg	139	Ellrich, Stadt	4 771
Elster	2 215	Selbitz	389	Lobas	140	Epschenrode	255
Euper	281	Splau	174	Loitsch	426	Etzelsrode	141
Eutzsch	504	Straach	621	Loitzschütz	163	Friedrichslohra	710
Feldheim	207	Thießen	166	Lonzig	250	Friedrichsrode	231
Gaditz	213	Trajuhn	160	Lützkewitz	347	Gratzungen	269
Gallin	224	Trebitz	980	Mannsdorf	281	Großberndten	762
Gielsdorf	74	Uthausen	240	Maßnitz	201	Großwechungen	1 137
Globig	447	Wartenburg	881	Minkwitz	343	Großwenden	271
Gniest	225	Weddin	132	Naundorf	209	Großwerther	1 381
Gommlo	216	Wergzahna	131	Nedissen	155	Gudersleben	391
Grabo	156	Wiesig	218	Nickelsdorf	109	Günzerode	219
Greudnitz	227	Wörblitz	292	Nißma	851	Haferungen	245
Großkorgau	232	Woltersdorf	60	Ölsen	323	Hainrode	556
Großwig	503	Zahna, Stadt	4 364	Ossig	260	Harzungen	225
Hohndorf	312	Zallmsdorf	153	Ostrau	141	Herreden	490
Iserbegka	113	Zörnigall	286	Predel	625	Hesserode	624
Jahmo	141			Prehlitz-Penkwitz	295	Hochstedt	117
Kemberg, Stadt	2 583	Gemeindefreie		Profen	1 094	Hörningen	214
Korzendorf	134	Grundstücke		Raba	104	Hohnsteinsche Forst ..	345
Klebitz	229	(Gutsbezirke)		Rasberg	2 070	Holbach	120
Kleinkorgau	149	Dübener Heide, Ant.		Rehmsdorf	1 490	Ilfeld, Flecken	2 022
Kleinwittenberg (Elbe)	1 919	Kr. Wittenberg ...	5	Reuden	788	Immenrode	157
Kleinzerbst	106			Roda	248	Kehmstedt	772
Klitzschena	302	40. Stadtkreis Zeitz ..	35 604	Sabissa	267	Kleinberndten	564
Köpnick	94			Salsitz	313	Kleinbodungen	632
Kropstädt	1 147	41. Landkreis Zeitz ..	39 070	Sautzschen	156	Kleinfurra	675
Külso	97			Schellbach	298	Kleinwechungen	496
Kurzlippsdorf	146	Aue	2 246	Schkauditz	161	Kleinwenden	237
Lammsdorf	266	Aylsdorf	730	Silbitz	380	Kleinwerther	1 085
Leetza	312	Beersdorf	143	Spora	683	Klettenberg	560
Listerfehrda	388	Bergisdorf	409	Sprossen	90	Krimderode	789
Lubast	177	Bornitz	925	Stachwitz	341	Leimbach	599
Marzahna	445	Braunshain	145	Stocksdorf	19	Liebenrode	329
Mellnsdorf	113	Breitenbach	563	Suxdorf	73	Limlingerode	426
Melzwig	313	Bröckau	377	Tauchlitz	135	Lipprechterode	1 039
Merkwitz	134	Brossen	612	Techwitz	311	Mackenrode	745
Merschwitz	229	Burtschütz	213	Torna	73	Manderode	198
Meuro	257	Dietendorf	143	Traupitz	191	Mitteldorf	497
Mochau	349	Döbitzsch	170	Trogwitz	134	Mörbach	137
Moschwig	68			Wernsdorf	171	Neustadt, Flecken ..	962
Naderkau	57			Wittgendorf	247	Niedergebra	1 383
Nudersdorf	456			Würchwitz	467	Niedersachswerfen ..	3 060
						Nohra	679
						Oberdorf	676

¹⁾ Führt als Gemeinde die Bezeichnung „Lutherstadt“.

6 Provinz Sachsen

43—50

Systematisches Verzeichnis der Gemeinden

Kleinere Verwaltungsbezirke Gemeinden	Wohn- bevölkerung am 16. Juni 1933	Kleinere Verwaltungsbezirke Gemeinden	Wohn- bevölkerung am 16. Juni 1933	Kleinere Verwaltungsbezirke Gemeinden	Wohn- bevölkerung am 16. Juni 1933	Kleinere Verwaltungsbezirke Gemeinden	Wohn- bevölkerung am 16. Juni 1933
Obergebra	1 178	Martinfeld	794	46. Stadtkreis Mühl-		Gerhardtsgereuth	260
Obersachswerfen	191	Mengelrode	423	hausen i. Th.	39 367	Gethles	354
Osterode	333	Misserode	87			Goldlauter	2 935
Petersdorf	366	Neuseesen	116	47. Landkreis Mühl-		Gottfriedsberg	104
Pützlingen	248	Pfaffschwende	411	hausen i. Th.	41 979	Heckengereuth	74
Pustleben	838	Reinholterode	779	Ammern	1 331	Hinternah	1 370
Rehungen	806	Rengelrode	407	Beberstedt	995	Hirschbach	508
Rüdigsdorf	144	Röhrig	279	Bickenriede	1 632	Kloster Veßra	252
Rüxleben	640	Rohrberg	324	Bollstedt	1 316	Kühndorf	1 256
Sachsa, Bad, Stadt ..	3 369	Rüstungen	288	Büttstedt	1 141	Langenbach	305
Salza	4 437	Rustenfelde	503	Dachrieden	446	Mäbendorf	629
Schiedungen	273	Schachtebich	309	Diedorf	1 208	Neuendambach	70
Sollstedt	1 254	Schönau	91	Dörna	630	Neuhof	160
Sorge	384	Schönhagen	187	Effielder	1 569	Oberrod	72
Steigerthal	450	Schwobfeld	152	Eigenrieden	549	Rappelsdorf	432
Steinsee	42	Sickerode	237	Eigenrode	434	Ratscher	189
Stöckey	599	Siemerode	703	Falken	1 244	Rohr	1 112
Sülzhayn	995	Steinheuterode	164	Faulungen	700	Sankt Kilian	307
Tettenborn	834	Streitholz	141	Felchta	693	Schleusingen, Stadt ..	4 476
Trebra	463	Thalwenden	475	Görmar	1 232	Schleusingerneundorf ..	731
Urbach	1 006	Uder	2 194	Großburschla	1 744	Schmiedefeld am Renn-	
Werna	363	Volkerode	491	Großgrabe	430	steig	3 375
Werningerode	580	Wahlhausen	347	Helmsdorf	781	Schönau	587
Wernrode	345	Werleshausen	385	Heyerode	2 603	Schwarzza	1 573
Wieggersdorf	820	Westhausen	800	Hildebrandshausen	645	Silbach	109
Woffleben	667	Wiesenfeld	397	Höngeda	593	Steinbach	304
Wolkramshausen	1 116	Wilbich	567	Hollenbach	289	Stützerbach	2 128
Wollersleben	378	Wüstheuterode	502	Horsmar	716	Suhl, Stadt	19 693
Wülfingerode	672			Kaisershausen	446	Vesser	272
		45. Landkreis		Katharinenberg	202	Viernau	2 517
		Langensalza	40 337	Kleingrabe	460	Waldau	708
		Altengottern	1 424	Küllstedt	2 042	Wichtshausen	681
		Alterstedt	214	Langula	1 387	Wiedersbach	282
		Blankenburg	319	Lengefeld	853		
		Bothenheilingen	557	Niederdorla	1 469	Gemeindefreie	
		Bruchstedt	400	Oberdorla	2 939	Grundstücke	
		Flarchheim	642	Reiser	408	(Gutsbezirke)	
		Freienbessingen	385	Saalfeld	324	Dietzhausen, Forst ...	—
		Großengottern	2 539	Schierschwende	132	Erlau, Forst	—
		Großurleben	268	Schnellmannshausen ..	472	Hinternah, Forst	—
		Großvargula	1 077	Silberhausen	981	Schmiedefeld, Forst ..	—
		Großwelsbach	369	Sollstedt	166	Schwarzza, Forst	—
		Grumbach	345	Struth	1 287	Suhl, Forst	—
		Haussömmern	414	Treffurt, Stadt	3 103		
		Henningsleben	305	Wachstedt	776	50. Landkreis	
		Heroldshausen	268	Wendehausen	711	Weißensee	57 904
		Hornsömmern	269	Windeberg	371	Alach	702
		Issersheilingen	207	Zella	529	Andisleben	703
		Kammerforst	1 190			Bechstedt-Wagd	208
		Kirchheilingen	839	48. Stadtkreis Nord-		Bindersleben	708
		Kleinurleben	240	hausen	37 635	Bübleben	706
		Kleinvargula	293			Dachwig	1 112
		Kleinwelsbach	192	49. Landkreis		Dittelstedt	761
		Klettstedt	245	Schleusingen	59 369	Egstedt	335
		Langensalza, Stadt ..	12 759	(Sitz: Suhl)		Eixleben	1 743
		Marolterode	453	Ahlstädt	155	Ermstedt	363
		Merkleben	497	Albrechts	1 430	Friedrichsdorf	116
		Mittelsömmern	402	Altendambach	470	Frienstedt	460
		Mülverstedt	719	Benshausen	2 439	Frömmstedt	735
		Nägelstedt	851	Bischofrod	197	Gangloffsömmern	779
		Nägelstedt	851	Breitenbach	987	Gebesee, Stadt	2 386
		Neunheilingen	693	Christes	674	Gispersleben Kiliani ..	2 149
		Oppershausen	433	Dietzhausen	1 013	Gispersleben Viti	2 226
		Schönstedt	1 215	Dillstädt	877	Gottstedt	145
		Seebach	886	Ebertshausen	366	Groß Ballhausen	685
		Sundhausen	488	Eichenberg	224	Grünigen	671
		Tennstedt, Bad, Stadt	3 175	Erlau	968	Günstedt	1 221
		Thamsbrück, Stadt ..	1 047	Fischbach	177	Henschleben	248
		Tottleben	230	Frauenwald	1 385	Herrschwende	294
		Ufhoven	2 208	Geisenhöhn	182	Kindelbrück, Stadt ..	1 865
		Waldstedt	158				
		Weberstedt	641				
		Zimmern	481				
44. Landkreis							
Heiligenstadt	48 553						
Arenshausen	766						
Bebendorf	191						
Bernterode	423						
Birkenfelde	638						
Bischofen	212						
Bornhagen	348						
Burgwalde	260						
Dieterode	175						
Dietzenrode	90						
Dingelstädt (Eichsfeld), Stadt	4 841						
Döringsdorf	179						
Eichstruth	106						
Ershausen	1 118						
Flinsberg	297						
Freienhagen	415						
Fretterode	289						
Geisleden	1 251						
Geismar	995						
Gerbershausen	716						
Glasehausen	246						
Großbartloff	1 328						
Großtöpfer	240						
Günterode	617						
Heiligenstadt, Stadt ..	9 675						
Heuthen	1 011						
Hohengandern	862						
Kalteneber	510						
Keffershausen	1 064						
Kella	700						
Kirchgandern	751						
Kreuzebra	876						
Krombach	315						
Lehna	74						
Lengenfeld	1 708						
Lenterode	432						
Lindewerra	395						
Lutter	1 039						
Mackenrode	314						
Marth	533						

Provinz Sachsen **6** Provinz Schleswig-Holstein **7**

Systematisches Verzeichnis der Gemeinden

50—52

1—5

Kleinere Verwaltungsbezirke Gemeinden	Wohn- bevölkerung am 16. Juni 1933	Kleinere Verwaltungsbezirke Gemeinden	Wohn- bevölkerung am 16. Juni 1933	Kleinere Verwaltungsbezirke Gemeinden	Wohn- bevölkerung am 16. Juni 1933	Kleinere Verwaltungsbezirke Gemeinden	Wohn- bevölkerung am 16. Juni 1933
Kirchheim.....	654	Waltersleben.....	321	Holungen.....	886	Blintendorf.....	150
Klein Ballhausen.....	556	Wandersleben.....	1 590	Hüpstedt.....	1 381	Bodelwitz.....	590
Kleinrettbach.....	280	Weißensee, Stadt....	3 018	Hundeshagen.....	1 558	Dobian.....	149
Kühnhausen.....	565	Wenigensömmern....	503	Jützenbach.....	803	Drognitz.....	285
Kutzleben.....	792	Werningsleben.....	204	Kallmerode.....	663	Eßbach.....	254
Lützensömmern.....	402	Windischholz- hausen.....	492	Kaltohmfeld.....	243	Gefell, Stadt.....	1 515
Marbach.....	1 103	Witterda.....	1 046	Kirchhofmied.....	472	Gertewitz.....	171
Möbisburg.....	1 068	Wundersleben.....	530	Kirchworbis.....	1 534	Gössitz.....	435
Mühlberg.....	1 357	Zimmern supra.....	416	Kleinbartloff.....	516	Goßwitz.....	944
Nausiß.....	218			Kraja.....	429	Gräfendorf.....	170
Niedernissa.....	245			Leinefelde.....	2 349	Großkamsdorf.....	974
Nieder Topfstedt.....	431			Neuendorf.....	684	Kaulsdorf.....	842
Nottleben.....	583			Neustadt.....	881	Kleinkamsdorf.....	822
Oberbösa.....	646	51. Landkreis Worbis	48 276	Niederorschel.....	2 265	Krölpa.....	1 490
Ober Topfstedt.....	279	Berlingerode.....	1 055	Rüdigershagen.....	835	Külmla.....	131
Ottenhausen.....	615	Bernterode.....	1 776	Silkerode.....	603	Liebengrün.....	601
Riethgen.....	331	Beuren.....	1 397	Steinbach.....	766	Liebschütz.....	766
Ringleben.....	700	Birkungen.....	1 424	Tastungen.....	283	Moxa.....	132
Röhrensee.....	181	Bischofferode.....	1 139	Teistungen.....	1 145	Neidenberga.....	78
Rohrborn.....	227	Bockelnhagen.....	633	Vollenborn.....	321	Neuenbeuthen.....	152
Salomonsborn.....	219	Bodenrode.....	563	Wallrode.....	210	Ölsen.....	47
Schallenburg.....	502	Böseckendorf.....	434	Wehnde.....	457	Öpitz.....	972
Scherndorf.....	344	Brehme.....	1 203	Weißenborn-Lüderode	1 664	Paska.....	170
Schilfa.....	247	Breitenbach.....	1 312	Wingerode.....	1 147	Peuschen.....	533
Schmira.....	962	Breitenholz.....	602	Wintzingerode.....	641	Ranis, Stadt.....	2 232
Schwerstedt.....	950	Breitenworbis.....	2 625	Worbis, Stadt.....	2 513	Reitzengeschwenda...	235
Sömmerda, Stadt.....	8 490	Deuna.....	982	Zaunröden.....	230	Rockendorf.....	607
Straußfurt.....	1 525	Ecklingerode.....	969	Zwinge.....	599	Schmorda.....	129
Tiefthal.....	400	Ferna.....	550			Seisla.....	140
Tröchtelborn.....	385	Gernrode.....	1 643	52. Landkreis		Sparrberg.....	416
Tunzenhausen.....	622	Gerterode.....	588	Ziegenrück.....	20 786	Trannroda.....	158
Urbich.....	307	Großbodungen.....	1 436	(Sitz: Ranis)		Wernburg.....	791
Vehra.....	248	Hauröden.....	371	Altenbeuthen.....	330	Wilhemsdorf.....	220
Walschleben.....	1 782	Hausen.....	541	Bahren.....	94	Zella.....	127
Waltersdorf.....	217	Haynrode.....	955	Blankenberg.....	1 687	Ziegenrück, Stadt...	1 247

7. Provinz Schleswig-Holstein

Regierungsbezirk Schleswig

1. Landkreis

Eckernförde.....

38 382

Ahlefeld.....	115
Altenhof.....	275
Altenholz.....	805
Ascheffel.....	460
Barkelsby.....	742
Bistensee.....	136
Bohnert.....	323
Borgstedt.....	485
Brekendorf.....	638
Brodersby.....	489
Bünsdorf.....	346
Dänischenhagen	972
Damendorf.....	302
Damp.....	525
Dörphof.....	611
Eckernförde, Stadt	10 150
Felm.....	503
Fleckeby.....	374
Gammelby.....	272
Gettorf.....	1 574
Götheby-Holm.....	259
Groß Wittensee.....	515
Güby.....	407
Haby.....	198
Holtsee.....	649

Holzbunge.....	236
Holzdorf.....	830
Hütten.....	222
Hummelfeld.....	284
Karby.....	304
Klein Wittensee.....	143
Kopperby.....	439
Kosel.....	468
Lehmбек.....	64
Lindau.....	806
Loose.....	538
Marienthal.....	244
Neudorf-Bornstein	475
Neu Duvenstedt.....	165
Neu Wittenbek.....	319
Noer.....	368
Norby-Boklund.....	497
Olopenitz.....	321
Osdorf.....	744
Osterby.....	310
Owschlag.....	714
Ramsdorf.....	180
Rieseby.....	1 464
Schilksee.....	541
Schinkel.....	460
Schwedeneck.....	785
Sehestedt.....	641
Sorgwohld.....	49
Strande.....	420

Thumby.....	769
Tüttendorf.....	526
Waabs.....	1 153
Windeby.....	355
Winnemark.....	423

2. Landkreis Eiderstedt

(Sitz: Tönning)

14 381

Augustenkoog.....	67
Garding, Stadt.....	1 561
Garding.....	464
Grothusenkoog.....	17
Hermann-Göring-Koog	—
Katharinenheerd.....	193
Kating.....	303
Koldenbüttel.....	635
Kotzenbüll.....	144
Norderfriedrichskoog	89
Oldenswort.....	1 108
Ording.....	277
Osterhever.....	250
Poppenbüll.....	370
Sankt Peter.....	1 248
Tating.....	1 114
Tetenbüll.....	985
Tönning, Kirchsp- Landgem.....	348
Tönning, Stadt.....	3 189
Ülvesbüll.....	320

Vollerwiek.....	258
Welt.....	255
Westerhever.....	337
Witzwort.....	849

3. Landkreis Eutin ..

48 867

Ahrensböök.....	4 982
Bosau.....	2 534
Eutin, Stadt.....	8 981
Gleschendorf.....	3 880
Malente.....	5 093
Ratekau.....	7 433
Schwartau, Bad, Stadt	7 361
Stoekelsdorf.....	5 736
Süsel.....	2 867

4. Stadtkreis Flensburg

66 580

5. Landkreis Flensburg

43 684

Ahneby.....	225
Asacker.....	263
Asackerholz.....	306
Barderup.....	219
Barg.....	127
Birzhaft.....	149
Bistoft.....	336
Bönstrup.....	222

7 Provinz Schleswig-Holstein

5-6

Systematisches Verzeichnis der Gemeinden

Kleinere Verwaltungsbezirke Gemeinden	Wohn- bevölkerung am 16. Juni 1933	Kleinere Verwaltungsbezirke Gemeinden	Wohn- bevölkerung am 16. Juni 1933	Kleinere Verwaltungsbezirke Gemeinden	Wohn- bevölkerung am 16. Juni 1933	Kleinere Verwaltungsbezirke Gemeinden	Wohn- bevölkerung am 16. Juni 1933
Boltoft	184	Niesgrau	280	Basthorst	251	Kröppelshagen- Fahrendorf	393
Bredegatt	282	Nordballig	175	Behldorf	309	Krüzen	224
Brunsholm	243	Nordhackstedt	285	Bergrade	71	Krukow	136
Dollerup	411	Norgaardholz	165	Berkenthin	869	Krummesse	246
Dollerupholz	194	Nübel	133	Besenthal	103	Kuddewörde	412
Eggebek	722	Översee	288	Bliestorf	239	Kühsen	231
Ellund	261	Oxbüll	193	Boden	150	Kulpin	197
Esgrus	122	Pommerby	263	Börnsen	906	Labenz	370
Esgrusschauby	337	Quern	458	Borstorf	210	Langenlehsten	141
Estrup	190	Rabel	344	Breitenfelde	847	Lankau	433
Flatzby	228	Rabenholz	253	Bröthen	143	Lanze	124
Frörup	345	Riesbriek	197	Brunsmark	62	Lassahn	695
Gammelby	160	Ringsberg	276	Brunstorf	327	Lauenburg a. Elbe, Stadt	5 748
Gelting	1 360	Roikier	238	Buchholz	140	Lehmrade	192
Gintoft	227	Rüde	245	Buchhorst	128	Linau	511
Glücksburg, Stadt	2 160	Rüllschau	155	Büchen	1 529	Lüchow	162
Gotttrupel	128	Schafflund	572	Dahmker	64	Lüttau	451
Gremmerup	146	Schobüll	386	Dalldorf	154	Möhnsen	271
Großenwiehe	482	Schwackendorf	253	Dassendorf	333	Mölln, Stadt	5 737
Groß Solt	235	Schwensby	203	Dechow	204	Mühlenrade	128
Groß Soltbrück	144	Sieverstedt	250	Düchelsdorf	122	Müssen	481
Groß Soltholz	299	Sillerup	430	Duvensee	284	Mustin	428
Grünholz	336	Sörup	809	Einhaus	101	Niendorf, Amtsbezirk Anker	118
Grundhof	223	Sörupholz	207	Elmenhorst	368	Niendorf a./Stecknitz	291
Gulde	274	Sollerup	376	Escheburg	540	Nusse	517
Gundelsby	342	Stangheck	353	Fitzen	146	Panten	386
Habernis	65	Steinberg	535	Fredeburg	64	Pogeez	90
Handewitt	622	Steinberghaff	129	Fuhlenhagen	201	Poggensee	193
Hardesby	193	Stenderup, Kirchspiel Gelting	236	Geesthacht, Stadt	7 388	Ratzeburg, Stadt	5 570
Harrislee	2 834	Stenderup, Kirchspiel Sieverstedt	368	Giesensdorf	78	Ritzerau	271
Hasselberg	189	Sterup	757	Götting	50	Rondeshagen	415
Hattlund	116	Stobdrup	70	Grabau	196	Roseburg	362
Haurup	234	Stoltebüll	259	Grambek	127	Sahms	186
Hodderup	177	Südensee	385	Grinau	105	Salem	398
Hörup	347	Süderhackstedt	318	Groß Disnack	88	Sandesneben	491
Hüllerup	170	Süderschmedeby	416	Groß Grönau	510	Schiphorst	331
Hürup	464	Sünderup	591	Groß Pampau	100	Schmilau	388
Husby	566	Tarp	620	Groß Sarau	308	Schnakenbek	267
Husbyholz	133	Tarup	347	Groß Schenkenberg	274	Schönberg	613
Janneby	398	Tastrup	234	Groß Schretstaken	213	Schürensöhlen	90
Jarplund	425	Terkelstoft	236	Grove	121	Schulendorf	284
Jerrishö	454	Timmersiek	261	Grünhof-Tesperhude	1 006	Schwarzenbek	2 201
Jörl	541	Töstorf	87	Gudow	700	Seedorf	663
Juhlschau	102	Ulstrup	105	Gülzow	821	Siebenbäumen	417
Kalleby	277	Unewatt	166	Güster	216	Siebeneichen	191
Keelbek	167	Vogelsang	137	Hamfelde	184	Sierksrade	306
Klein Solt	361	Wallsbüll	457	Hamwarde	414	Sirksfelde	185
Klein Wiehe	183	Wanderup	775	Harmsdorf	107	Steinhorst	338
Klein Wolstrup	367	Weding	381	Havekost	139	Sterley	637
Kollerup	104	Wees	240	Hohenhorn	213	Stubben	267
Koppelheck	215	Weseby	209	Hollenbek	284	Talkau	151
Kronsgaard	298	Westerholm	190	Holstendorf	44	Thurów	153
Langballig	287	Westerholz	255	Hornbek	156	Tramm	183
Langballigholz	226	Winderatt	172	Horst	213	Walksfelde	83
Lindewitt-Lüngerau	209	Wippendorf	272	Juliusburg	135	Wangelau	156
Linnau	199	Wittkiel	171	Kankelau	94	Wentorf, Amtsbezirk Sandesneben	405
Löstrup	294			Kasseburg	243	Wentorf, Amtsbezirk Wentorf	1 878
Lutzhöft	126			Kastorf	438	Wiershop	113
Maasbüll	206			Kittlitz	325	Witzeeze	387
Maasholm	578			Klein Disnack	46	Wohlfors	822
Markerup	156			Klein Pampau	117	Woltersdorf	171
Mehlbj	1 087			Klein Sarau	85	Worth	149
Meyn	245			Klein Schretstaken	44		
Möllmark	115			Klempau	200		
Munkbrarup	237			Klinckrade	359		
Munkwolstrup	276			Koberg	375	Gemeindefreie Grundstücke (Gutsbezirke)	
Neukirchen	137			Köthel	73	Sachsenwald	-
Nieby	256			Kollow	317		
		6. Landkreis Herzog- tum Lauenburg	66 689				
		(Sitz: Ratzeburg)					
		Albsfelde	74				
		Alt Mölln	254				
		Aumühle-Billenkamp	1 477				
		Bälau	117				
		Basedow	178				

Systematisches Verzeichnis der Gemeinden

Kleinere Verwaltungsbezirke Gemeinden	Wohn- bevölkerung am 16. Juni 1933	Kleinere Verwaltungsbezirke Gemeinden	Wohn- bevölkerung am 16. Juni 1933	Kleinere Verwaltungsbezirke Gemeinden	Wohn- bevölkerung am 16. Juni 1933	Kleinere Verwaltungsbezirke Gemeinden	Wohn- bevölkerung am 16. Juni 1933
7. Landkreis Husum..	45 492	Winnert.....	579	Sankt Annen.....	439	Schashagen.....	1 444
(Sitz: Schloß vor Husum)		Wisch.....	123	Schalkholz.....	481	Schönwalde.....	1 597
Ahrenshöft.....	328	Wittbek.....	642	Schelrade.....	151	Sierksdorf.....	776
Ahrenviöl.....	352	Wobbenbüll.....	153	Schlichting.....	353		
Ahrenviölfeld.....	206			Schülz.....	623	13. Landkreis	
Almdorf.....	279	8. Stadtkreis Kiel...	218 335	Schwienhusen.....	140	Pinneberg.....	98 604
Arlewatt.....	192			Stelle-Wittenwuth...	455	Appen.....	1 221
Bargum.....	615			Strübel.....	173	Barnstedt, Stadt...	4 589
Behrendorf.....	411			Süderdeich.....	423	Bevern.....	445
Bohmstedt.....	572	9. Stadtkreis Lübeck¹⁾	133 021	Süderheistedt.....	333	Bilsen.....	285
Bondelum.....	182			Süderholm.....	520	Bönningstedt.....	521
Bordelum.....	1 429			Tellingstedt.....	736	Bokel.....	402
Bredstedt, Stadt.....	3 068	10. Stadtkreis Neu-		Tielenhemme.....	211	Bokelseß.....	77
Brekum.....	1 013	münster.....	46 907	Wallen.....	61	Bokholt.....	592
Dreisdorf.....	689			Warwerort.....	133	Borstel.....	714
Elisabeth Sophien Koog	75			Weddinghusen.....	164	Brande-Hörnerkirchen	693
Fresendelf.....	94	11. Landkreis Norder-		Weddingstedt.....	665	Bullenkuhlen.....	258
Goldebeck.....	251	dithmarschen...	42 853	Wehren-Oken.....	134	Egenbüttel.....	546
Goldelund.....	269	(Sitz: Heide)		Wellerhoop.....	47	Ellerbek.....	702
Gröde.....	25			Welmbüttel.....	234	Ellerhoop.....	601
Haselund.....	503			Wesselburen, Stadt..	2 618	Elmshorn, Stadt.....	21 477
Hattstedt.....	851	Barkenholm.....	221	Wesselburener Deich-	140	Friedrichsgabe.....	845
Hattstedter Marsch...	341	Bennewohld.....	47	Wesselburenerkoog..	313	Garstedt.....	3 567
Hochviöl.....	69	Bergewöhrden.....	51	Wesseln.....	290	Groß Nordende.....	288
Högel.....	369	Borgholz.....	128	Westerborstel.....	94	Groß Offenseth.....	287
Hollbüllhuus.....	98	Büsum.....	2 551	Westerdeichstrich.....	549	Halstenbek.....	2 739
Hooge.....	183	Büsumer Deichhausen	109	Wiernerstedt.....	163	Haselau.....	755
Horstedt.....	412	Dellstedt.....	754	Wrohm.....	687	Haseldorf.....	1 182
Hoxtrup.....	112	Delve.....	608			Hasloh.....	780
Hude.....	224	Dörpling.....	428	12. Landkreis Olden-		Heede.....	480
Husum, Stadt.....	13 376	Fedderingen.....	293	burg i. Holstein...	46 691	Heidgraben.....	725
Immenstedt.....	388	Friedrichsgabekoog...	111	Altenkrempe.....	1 143	Heist.....	621
Ipernstedt.....	67	Gaushorn.....	187	Avendorf.....	747	Helgoland.....	2 718
Joldelund.....	402	Glüsing.....	119	Bannedorf.....	1 129	Hemdingen.....	761
Kolkerheide.....	65	Groven.....	210	Beschendorf.....	368	Hetlingen.....	624
Langeneß.....	136	Hägen.....	81	Burg a. Fehmarn, Stadt	3 380	Holm.....	747
Langenhorn.....	1 793	Haferwisch-Poppen-		Cismar.....	1 390	Klein Nordende.....	1 140
Löwenstedt.....	501	wurth.....	156	Dänshendorf.....	781	Klein Offenseth.....	940
Lütjenholm.....	228	Hassenbüttel.....	70	Dahme.....	864	Kölln-Reisiek.....	832
Mildstedt.....	619	Hedwigenkoog.....	312	Damlos.....	392	Kummerfeld.....	542
Nordmarsch.....	118	Heide, Stadt.....	11 801	Dönsdorf.....	505	Kurzenmoor.....	642
Nordstrand.....	2 573	Hellschen-Heringsand-		Döhl.....	324	Langeln.....	310
Norstedt.....	342	Unterschaar.....	226	Gremerisdorf.....	1 351	Lutzhorn.....	657
Ockholm.....	501	Hemme.....	755	Grömitz.....	2 067	Moorreege.....	1 591
Oland.....	58	Hennstedt.....	1 519	Großenbrode.....	726	Neuendeich.....	415
Oldersbeck.....	375	Hillgroven.....	182	Grube.....	867	Osterhorn.....	229
Olderup.....	317	Hövede.....	76	Hansühn.....	631	Pinneberg, Stadt.....	10 743
Ostenfeld(KreisHusum)	788	Hollingstedt.....	354	Harmsdorf.....	612	Prisdorf.....	656
Oster Ohrstedt.....	411	Jarrenwisch-Hödien-		Heiligenhafen, Stadt.	2 643	Quickborn.....	3 933
Pellworm.....	1 673	wisch.....	139	Heringsdorf.....	362	Raa-Besenbek.....	429
Ramstedt.....	307	Karolinenkoog.....	229	Hohenstein.....	682	Rellingen.....	2 945
Rantrum.....	787	Kleve.....	483	Kabelhorst.....	353	Schenefeld.....	2 036
Reußenköge.....	438	Krempel.....	437	Kasseedorf.....	894	Seestermühe.....	646
Rosendahl.....	137	Lehe.....	722	Kellenhusen.....	625	Seeth-Ekholt.....	326
Schobüll.....	433	Lendern.....	111	Landkirchen.....	1 680	Tangstedt.....	624
Schwabstedt.....	750	Linden.....	649	Lensahn.....	1 927	Tornesch.....	2 719
Schwabstedter Wester-		Lüdersbüttel.....	160	Manhagen.....	380	Ütersen, Stadt.....	7 304
koog.....	46	Lunden.....	1 898	Meeschendorf a.		Wedel, Stadt.....	7 661
Schwesing.....	355	Neuenkirchen.....	1 093	Fehmarn.....	777	Westerhorn.....	610
Simonsberg.....	372	Norddeich.....	474	Neukirchen.....	976	Winzeldorf.....	381
Sönnebüll.....	214	Norderheistedt.....	120	Neustadt in Holstein,			
Sollwitt.....	259	Norderwöhrden.....	427	Stadt.....	6 655	Gemeindefreie	
Struckum.....	474	Österborstel.....	741	Oldenburg i. Holstein,		Grundstücke	
Süderhöft.....	31	Österdeichstrich.....	241	Stadt.....	4 086	(Gutsbezirke)	
Süder Marsch.....	150	Ostrohe.....	224	Petersdorf a. Fehmarn	1 706	Rantzau, Forst.....	51
Viöl.....	532	Pahlen.....	955	Plügge.....	384		
Vollstedt.....	171	Reederstall.....	154	Riepsdorf.....	884	14. Landkreis Plön...	65 649
Wester Ohrstedt.....	591	Rehm-Flehde-Bargen.	534			Ascheberg.....	960
		Reinsbüttel.....	383			Barmissen.....	111
						Barsbek.....	414

¹⁾ Führt als Gemeinde die Bezeichnung »Hansestadt«.

7 Provinz Schleswig-Holstein

14—16

Systematisches Verzeichnis der Gemeinden

Kleinere Verwaltungsbezirke Gemeinden	Wohn- bevölkerung am 16. Juni 1933	Kleinere Verwaltungsbezirke Gemeinden	Wohn- bevölkerung am 16. Juni 1933	Kleinere Verwaltungsbezirke Gemeinden	Wohn- bevölkerung am 16. Juni 1933	Kleinere Verwaltungsbezirke Gemeinden	Wohn- bevölkerung am 16. Juni 1933
Belau	368	Pratjau	189	Ehndorf	261	Remmels	322
Bendfeld	230	Preetz, Stadt	6 099	Einfeld	1 252	Rendsburg, Stadt	19 521
Bissee	160	Probsteierhagen	709	Eisendorf	131	Rickert	286
Blekendorf	1 328	Raisdorf	743	Ellerdorf	293	Rumohr	345
Bönnhusen	179	Rantzau	404	Elsdorf-Westermühlen	853	Russee	899
Bönebüttel	329	Rastorf	559	Embühren	194	Schacht-Audorf	1 458
Bösdorf	396	Reesdorf	96	Emkendorf	701	Schenefeld	898
Boksee	165	Rendswühren	542	Felde	556	Schierensee	222
Bothkamp	308	Rönne	212	Fockbek	1 613	Schmalstede	155
Brodersdorf	223	Ruhwinkel	417	Friedrichsgraben	72	Schönbek	161
Brügge	485	Schellhorn	741	Friedrichsholm	309	Schülldorf	326
Dannau	386	Schillsdorf	816	Gnutz	755	Schülp b. Nortorf	380
Depenau	311	Schlesen	275	Gokels	456	Schülp b. Rendsburg	254
Dersau	404	Schönberg	1 561	Grael	205	Schwabe	110
Dobersdorf	507	Schönhorst	158	Grevenkrug	142	Seefeld	302
Dörnack	145	Schönkirchen	1 269	Gribbohm	395	Siezbüttel	90
Elmschenhagen	4 686	Schönweide	201	Groß Vollstedt	348	Sören	120
Fahren	124	Schwartbuck	456	Haale	520	Sophienhamm	184
Fargau	329	Selent	418	Hamdorf	1 027	Staistedt	340
Fiefbergen	308	Stakendorf	481	Hamweddel	250	Steenfeld	448
Fiefharrie	108	Stein	352	Hanerau- Hademarschen	2 211	Suchsdorf	980
Flintbek	1 457	Stolpe	686	Haßmoor	276	Tackesdorf	120
Giekau	647	Stoltenberg	175	Heinkenborstel	203	Tappendorf	225
Giebn	576	Tasdorf	117	Hörsten	55	Thaden	242
Großbarkau	80	Techelsdorf	105	Hoffeld	195	Timmaspe	468
Groß Buchwald	311	Tramm	271	Hohenwestedt	2 636	Todenbüttel	833
Groß Harrie	290	Tröndel	348	Hohn	1 200	Vaale	571
Heikendorf	3 069	Tungendorf	201	Holstemiendorf	403	Vaalermoor	270
Helmstorf	315	Wahlstorf	390	Holtorf	127	Wacken	622
Högsdorf	342	Wankendorf	1 093	Homfeld	268	Wapelfeld	239
Höhdorf	262	Warnau	137	Innien	621	Warder	174
Hohenfelde	383	Waterneverstorf	555	Jahrsdorf	197	Warringholz	170
Honigsee	220	Wellsee	436	Jevenstedt	1 094	Wasbek	863
Husberg	257	Wendtorf	235	Königshügel	113	Wattenbek	530
Kalübbe	407	Wisch	309	Krogaspe	287	Westensee	681
Kirchbarkau	196	Wittmoldt	157	Kronshagen	2 461	Westerrönfeld	1 304
Kirchnüchel	229			Krummwisch	380		
Klapp	501	15. Landkreis		Langwedel	526	16. Landkreis	
Klausdorf	1 489	Rendsburg	90 207	Lohe-Föhrden	245	Schleswig	71 927
Klein Barkau	132	Aasbüttel	150	Loop	203	Alt Bennebek	275
Klein Harrie	130	Achterwehr	432	Lütjenwestedt	631	Arnis, Flecken	556
Kletkamp	276	Agethorst	156	Luhnstedt	357	Bargen	275
Köhn	333	Alt Duvenstedt	749	Meezen	251	Berend	419
Krokau	281	Altenkattbek	70	Melsdorf	366	Bergenhäusen	818
Krummbek	234	Arpsdorf	182	Mörel	584	Böel	453
Kühren	375	Bargfeld	196	Molfsee	212	Bölschuby	288
Laboe	2 008	Bargstall	155	Mühbrook	796	Böklund	636
Lammershagen	395	Bargstedt	578	Nienborstel	239	Börn	706
Lebrade	462	Beldorf	411	Nienbüttel	483	Bollingstedt	415
Lehmkuhlen	830	Bendorf	559	Nienkattbek	183	Boren	322
Löptin	188	Beringstedt	641	Nindorf	163	Borgwedel	308
Lütjenburg, Stadt	2 497	Besdorf	294	Nortorf, Stadt	467	Brarupholz	199
Lutterbek	207	Blumenthal	280	Nübbel	3 515	Brebel	370
Martensrade	545	Böken	326	Nutteln	659	Brekling	320
Martensrade	545	Bokel	313	Ohe	183	Brodersby	271
Meimersdorf	536	Bokelrehm	94	Oldenborstel	54	Broschau	176
Meinsdorf	189	Bokhorst	110	Oldenbüttel	136	Busdorf	713
Mönkeberg	1 201	Bordesholm	1 760	Oldenhütten	297	Dammholm	269
Moorsee	521	Borgdorf-Seedorf	199	Ostenfeld (Kreis Rendsburg)	144	Dannewerk	590
Mucheln	398	Bornholt	217	Osterrönfeld	287	Dörpstedt	566
Negenharrie	184	Bovenau	774	Osterstedt	1 055	Dollrottfeld	302
Nehnten	304	Brammer	242	Ottendorf	488	Drage	491
Nettelsee	213	Bredenbek	473	Padenstedt	311	Ekenis	321
Neudorf	344	Breiholz	1 053	Prinzenmoor	356	Ellingstedt	602
Oppendorf	496	Brinjahe	155	Puls	212	Erfde	1 554
Panker	1 183	Büdelsdorf	5 560	Quarnbek	468	Esmark	347
Passade	163	Bünzen	222	Rade b. Hohenwestedt	550	Esperstoff	419
Pfingstberg	169	Bünzen	222	Rade b. Rendsburg	119	Fahrdorf	381
Plön, Stadt	4 240	Christiansholm	210		283	Faulück	368
Pohnsdorf	297	Dätgen	256				
Postfeld	184	Deutsch Nienhof	394				
Prasdorf	226						

Systematisches Verzeichnis der Gemeinden

Kleinere Verwaltungsbezirke Gemeinden	Wohn- bevölkerung am 16. Juni 1933	Kleinere Verwaltungsbezirke Gemeinden	Wohn- bevölkerung am 16. Juni 1933	Kleinere Verwaltungsbezirke Gemeinden	Wohn- bevölkerung am 16. Juni 1933	Kleinere Verwaltungsbezirke Gemeinden	Wohn- bevölkerung am 16. Juni 1933
Friedrichstadt, Stadt	2 294	Ulsnis	484	Seedorf	1 258	Heiligenstedten	785
Füsing	292	Wagersrott	352	Segeberg, Bad, Stadt	6 055	Heiligenstedtenerkamp	238
Gammellund	258	Wohlde	574	Seth	712	Hennstedt	406
Geel	137			Sievershütten	337	Herzhorn	998
Geltorf	206			Söhren	167	Hingstheide	95
Goltoft	189	17. Landkreis Segeberg	51 387	Stipsdorf	107	Hodorf	194
Grödersby	277	Altengörs	176	Stocksee	499	Hohenaspe	751
Groß Rheide	497	Alveslöhe	1 176	Strukdorf	222	Hohenfelde	766
Grumby	279	Arnstedt	741	Struvenhütten	464	Horst	2 672
Havetoft	469	Bark	464	Stubben	145	Huje	220
Havetoftloft	348	Bebensee	206	Stuvenborn	318	Itzehoe, Stadt	21 102
Hollingstedt	775	Bimöhlen	363	Sülfeld	1 292	Kaaks	191
Hostrup	298	Blunk	336	Tarbek	243	Kaisborstel	79
Hüsbj	359	Boostedt	626	Tensfeld	260	Kellinghusen, Stadt	4 635
Idstedt	464	Bornhöved	983	Todesfelde	522	Kiebitzreihe	432
Jagel	395	Borstel	86	Travenhorst	201	Klein Kollmar	819
Jübek	977	Braak	107	Traventhal	347	Kleve	355
Kappeln, Stadt	2 723	Bramstedt, Bad, Stadt	3 148	Ulzburg	826	Kollmoor	63
Ketelsby	323	Bühnsdorf	441	Wahlstedt	686	Krempdorf	237
Kiesby	268	Ellerau	508	Wakendorf I	268	Krempe, Stadt	1 574
Kius	347	Fahrenkrug	529	Wakendorf II	584	Kremperheide	444
Klappholz	323	Fehrenbötzel	364	Weddelbrook	679	Krempermoor	184
Klein Bennebek	462	Förden-Barl	203	Weede	286	Kronsmoor	264
Klein Rheide	258	Fredesdorf	197	Wensin	557	Krummendiek	80
Kropp	1 548	Gadeland	1 082	Westerrade	214	Kudensee	308
Langstedt	398	Geschendorf	294	Wiemersdorf	714	Lägerdorf	2 949
Lindau	331	Glasau	642	Willingrade	108	Landrecht	157
Loit	289	Gönnebek	275	Winsen	168	Landscheide	474
Lottorf	137	Götzberg	180	Wittenborn	228	Lockstedt	186
Lürschau	394	Großenaspe	1 277			Lockstedter Lager	1 210
Meggerdorf	721	Groß Kummerfeld	281	Gemeindefreie		Lohbarbek	335
Mohrkirchosterholz	496	Groß Niendorf	306	Grundstücke		Looft	288
Mohrkirchwesterholz	446	Groß Rönnau	193	(Gutsbezirke)		Mehlbek	245
Moldenit	259	Hagen	229	Buchholz, Forst	—	Moordiek	156
Neuberend	289	Hamdorf	116			Moordorf	66
Norderbrarup	342	Hartenholm	694	18. Landkreis Stein-		Moorhusen	125
Norderstapel	717	Heidmühlen	470	burg		Mühlenbarbek	276
Nottfeld	140	Henstedt	1 172	(Sitz: Itzehoe)		Münsterdorf	857
Nübel	153	Hitzhusen	371	Äbtissinwisch	101	Neuenbrook	579
Obdrup	260	Högersdorf	173	Altenmoor	256	Neuendorf b. Elmshorn	845
Örsberg	213	Hüttblek	134	Auifer	155	Neuendorf b. Wilster	626
Rabenkirchen	344	Kaltenkirchen	1 648	Bahrenfleth	643	Nortorf	949
Rehberg	326	Kattendorf	328	Beidenfleth	873	Ölisdorf	509
Rüde	308	Kisdorf	987	Bekdorf	101	Öschebüttel	152
Rügge	285	Klein Gladebrügge	245	Bekhof	60	Oldendorf	271
Satrup	1 010	Klein Kummerfeld	237	Bekmünde	212	Ottenbüttel	284
Saustrup	252	Klein Rönnau	316	Blomesche Wildnis	943	Peissen	296
Schaalby	272	Krems II	363	Borsfleth	675	Pöschendorf	222
Scheggerott	235	Kükels	234	Breitenberg	168	Poyenberg	250
Schleswig, Stadt	21 141	Latendorf	260	Breitenburg	135	Quarnstedt	317
Schnarup	279	Leezen	766	Brokdorf	764	Rade	137
Schuby	781	Lentförden	582	Brokstedt	898	Rahde	61
Seeth	475	Mielsdorf	101	Büttel	785	Reher	612
Selk	241	Mözen	234	Christinenthal	84	Rensing	161
Silberstedt	753	Nahe	1 229	Dägeling	408	Rethwisch	438
Steinfeld	585	Negernbötzel	275	Dammfleth	608	Rosdorf (in Holstein)	164
Stolk	618	Nehms	408	Drage	266	Sachsenbände	236
Struxdorf	667	Neuengörs	214	Ecklak	661	Sankt Margarethen	908
Süderbrarup	2 143	Neversdorf	261	Edendorf	422	Sarlhusen	333
Süderfahrenstedt	284	Nützen	587	Elskop	214	Schlotfeld	212
Süderstapel	783	Öring	474	Engelbrechtsche Wildnis	622	Siebenecksknöll	90
Taarstedt	824	Örsdorf	218	Eversdorf	68	Silzen	115
Tetenhusen	544	Pronstorf	943	Fitzbek	294	Sommerland	776
Thumbj	354	Rickling	1 206	Glückstadt, Stadt	6 904	Störfeld	208
Tielen	372	Rohlstorf	479	Grevenkop	287	Störkathen	77
Tolk	672	Schackendorf	199	Groß Kollmar	740	Süderau	579
Tolkschuby	212	Schieren	184	Hadenfeld	109	Westermoor	276
Torsballig	271	Schmalensee	272			Wewelsfleth	1 105
Treia	922	Schmalfeld-Hasenmoor	1 038			Wiedenborstel	64
Ülsby	478	Schwissel	149			Willenscharen	144
						Wilster, Stadt	4 154
						Winseldorf	798

7 Provinz Schleswig-Holstein

18—21

Systematisches Verzeichnis der Gemeinden

Kleinere Verwaltungsbezirke Gemeinden	Wohn- bevölkerung am 16. Juni 1933	Kleinere Verwaltungsbezirke Gemeinden	Wohn- bevölkerung am 16. Juni 1933	Kleinere Verwaltungsbezirke Gemeinden	Wohn- bevölkerung am 16. Juni 1933	Kleinere Verwaltungsbezirke Gemeinden	Wohn- bevölkerung am 16. Juni 1933
Wittenbergen	214	Ratzbek	148	Helse-Helserdeich- Darenwurth	827	Dagebüllerkooog	282
Wrist	817	Rausdorf	129	Hemmingstedt	534	Deezbüll	647
Wulfsmoor	202	Rehhorst	393	Hochdonn	835	Dunsum	78
		Reinbek	2 769	Immenstedt	126	Ellhöft	139
		Reinfeld, Stadt	2 792	Jützbüttel	105	Emmelsbüll	819
		Rethwisch	614	Kaiser-Wilhelm-Koog	524	Enge	324
19. Landkreis Stormarn	57 629	Rethwischfeld	453	Kannemoor	83	Engerheide	73
(Sitz:		Rohlfshagen	189	Kattrepel	546	Fahretoff	588
Hamburg-Wandsbek)		Rümpel	472	Ketelsbüttel	189	Goting	127
Ahrensburg	5 560	Schlamersdorf	178	Kleinbüsttel	72	Hedehusum	42
Ahrensfelde	268	Schönningstedt	1 212	Kronprinzenkoog	1 285	Holt	168
Badendorf	331	Schulenburg	321	Krumstedt	620	Holzacker	94
Bargfeld-Stegen	736	Sehmsdorf	143	Kuden	494	Horsbüll	400
Bargtheide	3 048	Siek	474	Lehrsbüttel	42	Humptrup	618
Barkhorst	182	Spreng	231	Lieth	151	Jardelund	237
Barsbüttel	549	Stapelhof	421	Lohe	295	Juliane-Marienkoog	30
Benstaben	119	Steinfeld	284	Marne, Stadt	3 688	Kampen a. S.	371
Braak	261	Stellau	226	Marnerdeich	281	Karlum	208
Bünningstedt	316	Stemwarde	278	Marner Neuenkoogs- deich	195	Keitum	826
Dahmsdorf	121	Stubbendorf	136	Meldorf, Stadt	5 270	Klanxbüll	355
Delingsdorf	413	Sühlen	158	Mühlenstraßen	197	Kleiseerkoog	189
Eichede	521	Tangstedt	558	Neufelderkoog	49	Klintum	249
Elmenhorst	645	Timmerhorn	97	Nindorf	295	Klixbüll	732
Fischbek	277	Todendorf	691	Norderwisch	91	Knorburg	44
Glashütte	1 254	Tralau	620	Nordhastedt	1 376	Ladelund	748
Glinde	680	Tremsbüttel	711	Odderade	273	Leck	1 777
Grande	188	Trittau	2 022	Offenbüttel	342	Lexgaard	44
Grönwohld	623	Westerau	636	Osterbelmhusen	184	Lindholm	1 141
Groß Barnitz	158	Willendorf	89	Ostermoor	270	List	449
Großensee	397	Willinghusen	367	Osterrade	380	Lütjenhorn	187
Groß Hansdorf und Schmalenbeck	1 633	Wilstedt	613	Quickborn	224	Marienkoog	116
Groß Wesenberg	165	Witzhave	272	Ramhusen	249	Medelby	331
Hamberge	216	Wulksfelde	319	Rickelshof	444	Midlum	250
Hamfelde	139	Zarpen	575	Röst	118	Morsum	511
Hammoor	360			Rösthuseu	106	Nebel	495
Hansfelde	190	20. Landkreis		Rösthuseu	106	Neukirchen	923
Harksheide	1 639	Süderdithmarschen	53 845	Sankt Michaelisdonn	2 083	Nieblum	420
Havighorst b.		(Sitz: Meldorf)		Sarzbüttel	604	Niebüll	3 188
Bad Oldesloe	217	Adolf-Hitler-Koog	—	Schafstedt	1 116	Norddorf	388
Havighorst b. Billstedt	410	Albersdorf	2 100	Schmedeswurth	312	Övenum	366
Heidekamp	147	Averlak	191	Schrum	99	Oldsum-Klintum	440
Heilshoop	373	Bargenstedt	701	Süderhastedt	716	Osterby	273
Hohenfelde	43	Barit	603	Süderhastedt	81	Oster Schnatebüll	161
Hoisbüttel	588	Barlter Alten- u. Neuen- deich	554	Süderwisch	115	Rantum	126
Hoidsdorf	800	Barlter Alten- u. Neuen- deich	334	Süderwörden	1 060	Risum	878
Jersbek	488	Barsfleth	267	Tensbüttel	383	Rodenäs	487
Klein Barnitz	90	Behmhusen	311	Thalingburen	243	Sande	232
Klein Hansdorf	133	Blängenmoor-Lehe	312	Trennewurth-Trenne- wurtherdeich	364	Schardebüll	100
Klein Schenkenberg	55	Braaken	431	Volsemehusen	118	Soholm	178
Klein Wesenberg	253	Brickeln	193	Warfen	836	Sprakebüll	222
Köthel	178	Brunsbüttel	1 500	Wennbüttel	72	Stadum	363
Kronshorst	171	Brunsbüttelkoog	5 360	Westerbelmhusen	121	Stedesand	370
Langeloh	163	Buchholz	817	Westerbüttel	443	Störtewerkerkoog	125
Lasbek, Dorf	241	Bunsöh	458	Windbergen	618	Süderende	151
Lasbek, Gut	201	Burg i. D.	2 825	Wohnersdorf	242	Süderlügum	735
Lokfeld	144	Busenwurth	283			Tinningstedt	236
Lütjensee	910	Christianskoog	198	21. Landkreis		Tinum	509
Meddewade	208	Diekhusen	191	Süd Tondern	37 282	Toftum	156
Meilsdorf	223	Dingen	383	(Sitz: Niebüll)		Uphusum	268
Mönkhagen	215	Eesch	118	Achtrup	758	Utersum	184
Mollhagen	429	Eggstedt	716	Alkersum	232	Waygaard	173
Neritz	418	Elpersbüttel	564	Archsum	129	Weesby	351
Niendorf	113	Epenwörden	518	Aventoft	472	Wenningstedt	605
Nienwohld	270	Fahrstedt	319	Böxlund	58	Westerland, Stadt	3 992
Ötjendorf	190	Farnewinkel	157	Borgsum	212	Wester Schnatebüll	141
Oldesloe, Bad, Stadt	7 746	Fiel	171	Boyerstedt	58	Westre	274
Ost Steinbek	883	Frestedt	356	Braderup	456	Wimmersbüll	259
Papendorf	160	Friedrichskoog	1 806	Büllsbüll	51	Witsum	30
Pöhls	154	Großenrade	448	Christian-Albrechts- Koog	541	Wittdün	293
Pölit	435	Gudendorf	274			Wrixum	259
						Wyk auf Föhr, Stadt	2 725

Systematisches Verzeichnis der Gemeinden

Kleinere Verwaltungsbezirke Gemeinden	Wohn- bevölkerung am 16. Juni 1933	Kleinere Verwaltungsbezirke Gemeinden	Wohn- bevölkerung am 16. Juni 1933	Kleinere Verwaltungsbezirke Gemeinden	Wohn- bevölkerung am 16. Juni 1933	Kleinere Verwaltungsbezirke Gemeinden	Wohn- bevölkerung am 16. Juni 1933
---	---	---	---	---	---	---	---

8. Provinz Hannover

Regierungsbezirk Hannover							
1. Landkreis		2. Landkreis					
Grafschaft Diepholz	48 261	Grafschaft Hoya	78 207				
(Sitz: Diepholz)		(Sitz: Syke)					
Affinghausen.....	688	Abbenhausen.....	804	Horstedt.....	174	Altenhagen.....	113
Aldorf.....	230	Albringhausen.....	353	Hoya, Stadt.....	2 792	Antendorf.....	257
Anstedt.....	215	Altenbücken.....	324	Hoyerhagen.....	834	Apelern.....	568
Aschen.....	1 024	Altenmarhorst.....	603	Hustedt.....	248	Auhagen.....	554
Bahrenborstel.....	490	Apelstedt.....	272	Jardinghausen.....	355	Barksen.....	218
Barenburg, Flecken...	621	Asendorf.....	1 182	Kalle.....	193	Beckedorf.....	837
Barnstorf, Flecken...	1 666	Barrien.....	1 285	Kirchseele.....	355	Bensen.....	326
Barver.....	889	Bassum, Stadt.....	3 887	Kirchweyhe.....	3 645	Bernsen.....	457
Bensen.....	197	Beckeln.....	361	Kleinenborstel.....	509	Borstel.....	506
Bockstedt.....	178	Berxen.....	302	Klein Henstedt.....	176	Deckbergen.....	603
Brake.....	379	Bramstedt.....	828	Klein Köhren.....	209	Düdinghausen.....	138
Brockum.....	933	Brebber.....	357	Klosterseele.....	169	Engern.....	796
Dickel.....	542	Brinkum.....	2 380	Kuhlenkamp.....	208	Escher.....	330
Diepholz, Stadt.....	3 969	Bruchhausen-Vilsen,		Leeste.....	4 240	Exten.....	1 033
Dörpel.....	359	Flecken.....	2 169	Magelsen.....	486	Fischbeck.....	993
Dörrieh.....	574	Bücken, Flecken.....	909	Mahlen.....	126	Friedrichsburg.....	105
Donstorf.....	448	Clüs.....	235	Martfeld.....	1 450	Friedrichshagen.....	216
Dreeke.....	358	Colnrade.....	848	Mehringen.....	256	Friedrichswald.....	129
Drentwede.....	758	Dedendorf.....	292	Mörsen.....	571	Fuhlen.....	478
Düste.....	242	Duddenhausen.....	279	Natenstedt.....	507	Goldbeck.....	552
Eydelstedt.....	592	Dünsen.....	196	Neubbruchhausen,		Großenwieden.....	808
Freistatt.....	799	Eitzendorf.....	649	Flecken.....	878	Groß Hegesdorf.....	262
Groß Lessen.....	630	Engeln.....	302	Nienstedt.....	211	Haddessen.....	246
Hcedde.....	369	Eschenhausen.....	173	Nordholz.....	224	Haste.....	691
Hemsloh.....	486	Essen.....	153	Nordwohlde.....	920	Hattendorf.....	376
Holzhausen.....	311	Eystrup.....	1 369	Ochtmannien.....	311	Helsinghausen.....	238
Hüde.....	600	Fahrenhorst.....	343	Ördinghausen.....	408	Hessendorf.....	189
Jakobidrebber.....	774	Felde.....	473	Okel.....	735	Hessisch Oldendorf,	
Kantrup.....	327	Gandesbergen.....	231	Osterbinde.....	286	Stadt.....	2 264
Kirchdorf.....	907	Gessel.....	729	Osterholz.....	392	Heßlingen.....	503
Klein Lessen.....	426	Gödestorf.....	461	Prinzhöfte.....	402	Höfingen.....	254
Kornau, Flecken.....	552	Graue.....	472	Reckum.....	268	Hohenrode.....	560
Kuppendorf.....	318	Groß Henstedt.....	165	Riede.....	1 040	Hohnhorst.....	542
Lembruch.....	559	Groß Ippener.....	552	Ristedt.....	595	Horsten.....	310
Lemförde, Flecken...	772	Groß Köhren.....	179	Rüssen.....	238	Idensermoor-Nien-	
Lindern.....	601	Groß Mackenstedt...	973	Scharrendorf.....	745	graben.....	151
Maasen.....	441	Groß Ringmar.....	248	Schnepe.....	219	Kathrinhagen.....	546
Mallinghausen.....	255	Hämelhausen.....	380	Scholen.....	480	Kleinenwieden.....	129
Mariendrebber.....	743	Haendorf.....	329	Schorlingborstel.....	139	Klein Hegesdorf.....	134
Marl.....	617	Hallstedt.....	234	Schwarme.....	1 638	Klein Holtensen.....	123
Mellinghausen.....	511	Harpstedt, Flecken...	1 741	Schwingen.....	706	Kohlenstädt.....	54
Menninghausen.....	189	Hassel.....	834	Seckenhausen.....	1 084	Krainhagen.....	735
Neuenkirchen.....	346	Heesen.....	267	Steinke.....	201	Krankenhagen.....	1 001
Nordsulingen.....	687	Heiligenfelde.....	575	Stelle.....	392	Kreuzriehe.....	256
Ohlendorf.....	287	Heiligenloh.....	1 123	Stühren.....	323	Krückeberg.....	153
Päpsen.....	150	Heiligenrode.....	860	Sudweyhe.....	1 535	Langenfeld.....	163
Quernheim.....	275	Helzendorf.....	220	Süstedt.....	617	Liekwegen.....	1 020
Rathlosen.....	654	Henstedt.....	435	Syke, Stadt.....	3 264	Lyhren.....	147
Rechtern.....	244	Hilgermissen.....	162	Twistringem.....	3 960	Möllenbeck.....	700
Rehden.....	1 004	Hohenmoor.....	500	Ubbendorf.....	107	Nenndorf, Bad.....	2 383
Sankt Hülfe.....	559	Hollwedel.....	614	Unzen.....	663	Obernkirchen, Stadt..	3 783
Scharringhausen.....	441	Holtrup.....	167	Üpsen.....	156	Ohndorf.....	393
Schmalförden.....	674	Homfeld.....	464	Wachendorf.....	467	Ottensen.....	284
Scholen.....	837			Warpe.....	240	Pötzen.....	344
Schwaförden.....	883			Wechold.....	652	Poggenhagen.....	125
Schwingenhausen.....	324			Wedehorn.....	342	Raden.....	79
Siedenburg, Flecken...	798			Weseloh.....	215	Rannenberg.....	203
Stemshorn.....	547			Wienbergen.....	290	Rehren, Amtsgerichts-	
Stockdorf.....	359			Windhorst.....	219	bezirk Obernkirchen.....	494
Ströhen.....	1 929			Winkelsett.....	492	Rehren, Amtsgerichts-	
Sudwalde.....	676			Wöpsse.....	407	bezirk Rodenberg ..	473
Sulingen, Stadt.....	3 092					Reinsdorf.....	289
						Rheinsen.....	405
						Riehe.....	351
						Riepen.....	402
						Rinteln, Stadt.....	5 672
						Rodenberg, Stadt.....	1 805

8 Provinz Hannover

3—9

Systematisches Verzeichnis der Gemeinden

Kleinere Verwaltungsbezirke Gemeinden	Wohn- bevölkerung am 16. Juni 1933	Kleinere Verwaltungsbezirke Gemeinden	Wohn- bevölkerung am 16. Juni 1933	Kleinere Verwaltungsbezirke Gemeinden	Wohn- bevölkerung am 16. Juni 1933	Kleinere Verwaltungsbezirke Gemeinden	Wohn- bevölkerung am 16. Juni 1933
Röhrkasten	299	Hemmenndorf	761	Göxe	147	Eilvese	742
Rohden	501	Herkendorf	252	Grasdorf	1 631	Empede	372
Rolfshagen	1 018	Herkensen	245	Großgoltern	392	Esperke	409
Rumbeck	628	Hohnsen	233	Groß Munzel	811	Evensen	125
Saarbeck-Strücken ..	472	Holtensen	393	Gümmer	418	Frielingen	325
Sachsenhagen, Stadt ..	970	Kirchohsen	1 186	Harenberg	435	Garbsen	1 080
Schaumburg	627	Klein Berkel	937	Harkenbleck	319	Hagen	454
Schermbeck	52	Kleinenberg	155	Heitlingen	248	Havelse	533
Schöttlingen	90	Klein Hilligsfeld	185	Hemmingen	700	Helstorf	334
Schoholtensen	127	Königsförde	215	Hiddestorf	553	Horst	336
Segelhorst	369	Lachem	341	Hohenbostel	896	Idensen	461
Soldorf	144	Latferde	282	Holtensen b. Weetzen	525	Klein Heidorn	503
Todenmann	691	Lauenstein	1 055	Holtens b. Wunstorf	180	Kolenfeld	1 177
Uchtdorf	519	Levedagsen	239	Ihme	465	Laderholz	307
Volksen	197	Löwensen	559	Kaltenweide	820	Lichtenhorst	382
Waltringhausen	537	Lüntorf	423	Kirchdorf	891	Luthe	1 318
Weibeck	244	Marienau	565	Kirchwehren	290	Lutter	199
Welsede	549	Meiborsen	236	Koldingen	230	Luttmersen	80
Wennenkamp	235	Multhöpen	148	Krähenwinkel	709	Mandelsloh in der Wiek	258
Westendorf	302	Neersen	303	Laatzen	3 198	Mandelsloh über dem	
Westerwald	84	Ockensen	245	Landringhausen	392	See	334
Wickbolsen	117	Ohr	297	Langenhagen	5 382	Mardorf	633
Wiersen	130	Oldendorf	964	Langreder	572	Mariensee	536
Zersen	239	Osterwald	849	Lathwehren	307	Mesmerode	321
		Pegestorf	579	Lemme	311	Metel	170
		Polle	1 156	Lenthe	366	Meyenfeld	371
4. Stadtkreis Hameln ..	27 985	Pyrmont, Bad, Stadt	8 664	Letter	2 767	Neustadt a. Rbge.,	
		Reher	659	Leveste	613	Stadt	3 488
5. Landkreis		Reinerbeck	411	Linderte	251	Niederstöcken	450
Hameln-Pyrmont ..	50 733	Salzhemmendorf	1 233	Lohnde	564	Nöpke	374
(Sitz: Hameln)		Selxen	178	Misburg	7 213	Osterwald Oberende ..	903
Ärzen	1 844	Thal	379	Müllingen	378	Osterwald Unterende ..	755
Afferde	1 095	Thüste	482	Nordgoltern	347	Osterhagen	533
Ahrenfeld	166	Tündern	1 043	Northen	317	Poggenhagen	272
Amelgatzen	391	Unsen	230	Ohlendorf	162	Ricklingen, Schloß ...	559
Baarsen	359	Vahlbruch	407	Ostermunzel	328	Rodewald, mittlere	
Bäntorf	132	Voreenberg	275	Redderse	252	Bauerschaft	519
Behrensen	283	Wallensen	894	Reden	244	Rodewald, obere	
Benstorf	662	Weenzen	351	Rethen a./Leine	1 557	Bauerschaft	870
Bessinghausen	89	Wehrbergen	292	Ronnenberg	2 213	Rodewald, untere	
Bodenwerder, Stadt ..	1 791	Welliehausen	162	Schulenburg	383	Bauerschaft	630
Börry	617	Welsede	159	Seelze	3 390	Scharrel	301
Brevörde	421			Sorsum	204	Schneeren	840
Brockensen	183	6. Stadtkreis Hannover	444 926	Stemmen	420	Stelingen	369
Brünnighausen	500			Velber	371	Stöckendrepper	206
Coppenbrügge	1 205	7. Landkreis Hannover	73 966	Vinnhorst	1 335	Suttorf	418
Dehmke	320			Vörie	134	Vesbeck	301
Dehmkerbrock	362	Ahlem	1 223	Wassel	382	Welze	207
Diedersen	278	Almhorst	286	Weetzen	872	Wulfelade	280
Dörpe	334	Anderten	2 389	Wennigsen (Deister) ..	2 475	Wunstorf, Stadt	5 574
Egge	311	Argestorf	327	Wettbergen	669		
Eichenborn	206	Arnum	623	Wichtringhausen	367	9. Landkreis	
Emmern	655	Bantorf	669	Wilkenburg	391	Nienburg a./Weser	64 271
Esperde	410	Barrigsen	149	Winninghausen	225	Anderten	272
Frenke	140	Barsinghausen	4 857	Wülferode	344	Anemolter	386
Gellersen	242	Bemerode	1 111	8. Landkreis		Balge	217
Grießem	301	Benthe	624	Neustadt a. Rbge. ..	35 144	Binnen	292
Grohnde	788	Bredenbeck	1 344	Amedorf	154	Bockhop	331
Groß Berkel	1 728	Degersen	392	Averhoy	67	Bötenberg	201
Großenberg	178	Devese	256	Basse	319	Bolsehle	277
Groß Hilligsfeld	487	Ditterke	217	Berenbostel	997	Borstel	495
Grupenhagen	314	Döteberg	218	Bevensen	152	Brokeloh	283
Hämelschenburg	314	Eckerde	272	Blumenau	253	Bruchhagen	310
Hagen	764	Egestorf	2 052	Bokeloh	999	Brüninghorstedt	252
Hagenohsen	378	Empelde	1 288	Bordenau	758	Buchhorst	200
Hajen	536	Engelbostel	871	Borstel	462	Bühren	272
Halvestorf	483	Everloh	347	Brase	133	Deblinghausen	405
Hastenbeck	450	Evestorf	177	Büren	233	Dienstborstel	159
Haverbeck	389	Gehrden, Stadt	2 663	Dedensen	538	Diepenau, Flecken ...	556
Heinsen	1 009	Godshorn	1 255	Dudensen	460	Diethe	277
Hemeringen	818						

Systematisches Verzeichnis der Gemeinden

Kleinere Verwaltungsbezirke Gemeinden	Wohn- bevölkerung am 16. Juni 1933	Kleinere Verwaltungsbezirke Gemeinden	Wohn- bevölkerung am 16. Juni 1933	Kleinere Verwaltungsbezirke Gemeinden	Wohn- bevölkerung am 16. Juni 1933	Kleinere Verwaltungsbezirke Gemeinden	Wohn- bevölkerung am 16. Juni 1933
Dolldorf.....	277	Wiedensahl.....	879	Almstedt.....	573	Wöllersheim.....	26
Drakenburg, Flecken..	857	Wietzen.....	1 315	Banteln.....	1 278	Woltershausen-	
Düdinghausen.....	334	Winzlar.....	601	Barfelde.....	615	Hornsen.....	502
Erichshagen.....	1 195	Wohlenhausen.....	169	Betheln.....	664	Wrisbergholzen.....	428
Essern.....	833	Woltringhausen.....	459	Breinum.....	467		
Estorf.....	631			Brüggen.....	925	12. Landkreis	
Frestorf.....	246	Gemeindefreie		Burgstemmen.....	757	 Duderstadt.....	29 022
Gadesbünden.....	338	 Grundstücke		Dehnsen.....	349	Bernshausen.....	373
Glissen.....	252	 (Gutsbezirke)		Deilmissen.....	244	Bilshausen.....	1 564
Großenvörde.....	645	Darlaten.....	230	Deinsen.....	409	Bodensee.....	579
Groß Varlingen.....	158	Wensemoor.....	—	Dötzum.....	115	Breitenberg.....	688
Hahnenberg.....	41			Duingen.....	1 453	Brochthausen.....	619
Harriestedt.....	642	10. Landkreis Springe	31 948	Dunsen.....	163	Desingerode.....	438
Haßbergen.....	724	Adensen.....	547	Eberholzen.....	572	Duderstadt, Stadt.....	6 963
Heemsen.....	444	Alferde.....	367	Eddinghausen.....	124	Espingerode.....	241
Hesterberg.....	410	Altenhagen I.....	729	Eime.....	1 199	Fuhrbach.....	738
Hibben.....	451	Altenhagen II.....	239	Eimsen.....	414	Gerblingerode.....	788
Höfen.....	297	Alvesrode.....	426	Eitzum.....	424	Germershausen.....	396
Holte.....	414	Bakede.....	671	Elze, Stadt.....	3 026	Gieboldehausen.....	2 234
Holtorf.....	1 528	Beber.....	295	Esbeck.....	567	Hilkerode.....	979
Holzbalge.....	136	Bennigsen.....	1 216	Evensen.....	180	Immingerode.....	387
Holzhausen.....	409	Böbber.....	154	Everode.....	553	Krebeck.....	477
Hoyninghausen.....	563	Boitzum.....	146	Eyershausen.....	293	Langenhagen.....	549
Huddestorf.....	621	Brullsen.....	205	Föhrste.....	893	Lindau.....	1 456
Husum.....	518	Egestorf.....	137	Fölzhausen.....	147	Mingerode.....	891
Jenhorst.....	378	Embeckhausen.....	1 056	Gerzen.....	833	Nesselroden.....	1 348
Kampen.....	167	Eldagsen, Stadt.....	2 035	Grafelde.....	216	Obernfeld.....	811
Kleinenheerse.....	287	Feggendorf.....	413	Graste.....	295	Renshausen.....	325
Landesbergen.....	1 383	Flegessen.....	437	Gronau, Stadt.....	2 967	Rhumspringe.....	1 157
Langendam.....	158	Gestorf.....	864	Groß Freden.....	1 791	Rollshausen.....	617
Lavelsloh.....	1 011	Hachmühlen.....	465	Harbarnsen.....	276	Rüdershausen.....	955
Leese.....	1 312	Hallerburg.....	99	Haus Escherde.....	139	Seeburg.....	649
Leeseringen.....	374	Hamelspringe.....	546	Heinum.....	142	Soulingen.....	986
Leinke.....	633	Hasperde.....	147	Heyersum.....	278	Tiftlingerode.....	313
Liebenau, Flecken.....	1 192	Holtensen.....	569	Hönze.....	152	Werxhausen.....	369
Linsburg.....	654	Hülsede.....	433	Hörsum.....	464	Westerode.....	559
Loccum.....	1 965	Hüpede.....	389	Hoyershausen.....	250	Wollbrandshausen.....	573
Lohhof.....	219	Jeinsen.....	780	Immsen.....	356		
Marklohe.....	782	Klein Süntel.....	115	Irmenseul.....	232	13. Landkreis Einbeck	27 114
Mehlbergen.....	179	Lauenau.....	948	Kapellenhagen.....	237	Amelsen.....	413
Münchehagen.....	1 599	Lüdersen.....	373	Klein Freden.....	1 697	Andershausen.....	55
Müsleringen.....	364	Luttringhausen.....	99	Lamspringe.....	2 326	Avendshausen.....	130
Nendorf.....	980	Meinsen.....	84	Langenholzen.....	672	Buensen.....	75
Nienburg a./Weser,		Messenkamp.....	364	Limmer.....	785	Dassel, Stadt.....	2 103
Stadt.....	11 402	Mittelrode.....	225	Lübbrechtsen.....	249	Dassensen.....	515
Nordel.....	560	Münder a. Deister, Bad,		Mahlerten.....	384	Deitersen.....	205
Oyle.....	500	Stadt.....	3 709	Marienhagen.....	688	Dörrigen.....	271
Pennigsehl.....	613	Nettelrode.....	483	Mehle.....	852	Drüber.....	338
Raddestorf.....	381	Neustadt.....	266	Meinerhausen.....	179	Edemissen.....	452
Rehburg, Stadt.....	1 612	Nienstedt.....	384	Möllensen.....	104	Eilensen.....	169
Rehburg, Bad.....	690	Örie.....	185	Netze.....	149	Einbeck, Stadt.....	10 089
Rohrsen.....	297	Pattensen, Stadt.....	1 756	Neuhof.....	470	Ellensen.....	278
Sapelloh.....	677	Pohle.....	488	Nienstedt.....	104	Hilwartshausen.....	725
Sarninghausen.....	235	Rössing.....	1 178	Nordstemmen.....	1 828	Hollenstedt.....	662
Schessinghausen.....	436	Rohrsen.....	144	Ohlenrode.....	359	Holtensen.....	362
Schinna.....	278	Schliekum.....	348	Petze.....	305	Hoppensen.....	143
Sebbenhausen.....	310	Schmarrie.....	221	Rheden.....	585	Hullersen.....	294
Sehnsen.....	174	Schulenburg.....	1 079	Röllinghausen.....	269	Hunnesrück.....	319
Sieden.....	235	Sorsum.....	242	Rott.....	119	Iber.....	287
Sonnenborstel.....	96	Springe, Stadt.....	3 856	Sack.....	343	Immensen.....	279
Staffhorst.....	538	Vardegötzen.....	161	Segeste.....	242	Kohnsen.....	269
Steimbke.....	574	Völkßen.....	1 334	Sehle.....	349	Krimmensen.....	157
Steinbrink.....	505	Wittenburg.....	73	Sehlem.....	742	Kuventhal.....	232
Steyerberg, Flecken..	1 296	Wülfigen.....	468	Sellenstedt.....	215	Lauenberg.....	858
Stöckse.....	452			Sibbesse.....	689	Lüthorst.....	684
Stolzenau, Flecken...	1 741	Regierungsbezirk Hildesheim		Wallenstedt.....	305	Mackensen.....	499
Uchte, Flecken.....	1 746	11. Landkreis Alfeld..	50 897	Warzen.....	325	Markoldendorf.....	985
Voigtei.....	366	Adenstedt.....	574	Westfeld.....	334	Negenborn.....	126
Warmßen.....	885	Alfeld, Stadt.....	7 257	Wetteborn.....	237	Odagsen.....	354
Wellie.....	340			Wettensen.....	152	Oldendorf.....	456
Wenden.....	564			Winzenburg.....	696	Portenhagen.....	225
Wendenborstel.....	323			Wispenstein.....	325		

8 Provinz Hannover

13—21

Systematisches Verzeichnis der Gemeinden

Kleinere Verwaltungsbezirke Gemeinden	Wohn- bevölkerung am 16. Juni 1933	Kleinere Verwaltungsbezirke Gemeinden	Wohn- bevölkerung am 16. Juni 1933	Kleinere Verwaltungsbezirke Gemeinden	Wohn- bevölkerung am 16. Juni 1933	Kleinere Verwaltungsbezirke Gemeinden	Wohn- bevölkerung am 16. Juni 1933
Rengershausen	91	Niedernjesa	600	19. Landkreis Hildes-		Groß Heere	687
Rotenkirchen	153	Nikolausberg	334	heim	30 582	Groß Himstedt	334
Salzderhelden	1 070	Oberbillingshausen	466	Adlum	469	Groß Ilde	210
Sievershausen	1 090	Obernjesa	466	Ahrbergen	932	Groß Rhüden	1 853
Stöckheim	509	Parensen	419	Algermissen	2 680	Gustedt	362
Strodthagen	119	Potzwenden	37	Asel	474	Hackenstedt	465
Sülbeck	401	Reckershausen	249	Barnten	526	Hary	339
Vardeilsen	221	Reiffenhausen	560	Bavenstedt	506	Heersum	407
Volsken	195	Reinhausen	628	Bledeln	321	Heinde	554
Wellersen	256	Reyershausen	483	Bolzum	756	Henneckenrode	132
Gemeindefreie		Rittmarshausen	469	Borsum	1 331	Hockeln	199
Grundstücke		Roringen	327	Emmerke	706	Hoheneggelsen	1 235
(Gutsbezirke)		Rosdorf	1 898	Giften	432	Holle	827
Solling, Ant. Kr. Ein-		Sattenhausen	520	Gleidingen	1 594	Itzum	406
beck, Forst	—	Settmarshausen	375	Gödringen	322	Kemme	371
14. Stadtkreis Göttingen	47 149	Sieboldhausen	376	Groß Escherde	334	Klein Dünge	223
15. Landkreis Göttingen	36 986	Spanbeck	343	Groß Förste	384	Klein Elbe	246
Angerstein	510	Stockhausen	191	Groß Giesen	707	Klein Heere	250
Atzenhausen	245	Volkerode	260	Groß Lobke	558	Klein Himstedt	288
Ballenhausen	281	Waalke	571	Harsum	2 270	Klein Ilde	92
Beienrode	261	Weende	3 539	Hasede	651	Königsdahlum	452
Benniehausen	213	Weißborn	301	Heisede	478	Lechstädt	200
Bischhausen	408	Wöllmarshausen	334	Himmelsthür	1 870	Listringen	178
Bösinghausen	139	16. Stadtkreis Goslar¹⁾	22 987	Hönnersum	338	Luttrum	247
Bovenden	1 522	17. Landkreis Goslar	32 923	Hotteln	382	Marienburg	209
Bremke	670	Alt Wallmoden	359	Hüddessum	352	Marienrode	128
Dahlenrode	157	Beinum	453	Ingeln	348	Mechtshausen	453
Deiderode	151	Beuchte	481	Klein Escherde	254	Mölme	154
Deppoldshausen	47	Bredelem	517	Klein Förste	400	Nette	381
Diemarden	530	Burgdorf	743	Klein Giesen	602	Nettlingen	919
Dramfeld	423	Dörnten	949	Lühnde	742	Ochtersum	421
Ebergötzen	786	Dorstadt	601	Machtsum	417	Ödelum	501
Eddighausen	351	Flachstökkeim	368	Össelse	366	Ottbergen	817
Elkershausen	185	Gielde	649	Rautenberg	415	Rhene	160
Ellichhausen	562	Gitter a. Berge	575	Ruthe	294	Salzdetfurth, Bad	2 551
Emmenhausen	159	Groß Döhren	537	Sarstedt, Stadt	5 415	Schellerten	792
Esebeck	265	Groß Flöthe	588	Sorsum	850	Sehlide	935
Etzenborn	223	Groß Mahner	598	Ummeln	273	Sillium	520
Falkenhagen	180	Hahndorf	609	Wätzum	243	Söder	133
Friedland	412	Haverlah	652	Wehmingen	336	Söhle	1 176
Geismar	2 085	Heimingen	501	Wirringen	204	Söhre	501
Gelliehausen	402	Heissum	255	20. Landkreis Marien-		Sottrum	489
Gladebeck	571	Hohenrode	96	burg i. Hann.	36 864	Steinbrück	147
Grone	3 125	Immenrode	889	(Sitz: Hildesheim)		Störy	236
Groß Ellershausen	316	Jerstedt	837	Achtum-Uppen	611	Upstedt	214
Groß Lengden	477	Klein Döhren	393	Ahstedt	410	Wartjenstedt	240
Groß Schneen	750	Klein Flöthe	317	Baddeckenstedt	561	Wehrstedt	489
Harste	538	Klein Mahner	346	Barienrode	126	Wendhausen	279
Herberhausen	559	Lengde	710	Bettmar	380	Werder	147
Hetjershausen	252	Liebenburg	1 808	Bettrum	603	Wesseln	408
Holtensen	717	Lochtum	700	Bilderlahe	209	Wöhle	390
Holzerode	552	Neuenkirchen	354	Binder	257	Wohlenhausen	134
Ischenrode	107	Ohlendorf	559	Bockenem, Stadt	2 429	21. Landkreis Münden	
Kerstlingerode	107	Ohrum	473	Bönnien	315	(Hann. Münden) ..	29 033
Klein Lengden	387	Ostlutter	283	Bültum	240	Barlissen	220
Klein Schneen	479	Othfresen	890	Berneburg	265	Benterode	403
Klein Wiershausen	87	Ringelheim	1 466	Detfurth	164	Bördel	103
Knutbühen	117	Salzgitter, Stadt	3 122	Diekhöhlen	611	Bonafort	481
Landolfshausen	532	Schladen	2 460	Dingelbe	868	Bühren	545
Lemshausen	204	Steinlah	492	Dinklar	997	Bursfelde	89
Lenglern	695	Upen	413	Egenstedt	212	Dahlheim	143
Lichtenhagen	147	Vienenburg, Stadt	4 590	Einum	508	Dankelshausen	272
Ludolfshausen	117	Weddingen	513	Farmsen	189	Dransfeld, Stadt	1 407
Mackenrode	163	Wehre	284	Feldbergen	413	Ellershausen	
Mengershausen	484	Wiedelah	1 493	Garmissen-Garbolzum	555	b. Münden	287
Mollenfelde	209	18. Stadtkreis Hildes-		Grasdorf	306	Escherode	383
Niedergandern	173	heim	63 597	Groß Dünge	573	Gimte	508
				Groß Elbe	581	Hedemünden	903
						Hemeln	653

¹⁾ Führt als Gemeinde die Bezeichnung »Reichsbauernstadt«.

Systematisches Verzeichnis der Gemeinden

Kleinere Verwaltungsbezirke Gemeinden	Wohnbevölkerung am 16. Juni 1933	Kleinere Verwaltungsbezirke Gemeinden	Wohnbevölkerung am 16. Juni 1933	Kleinere Verwaltungsbezirke Gemeinden	Wohnbevölkerung am 16. Juni 1933	Kleinere Verwaltungsbezirke Gemeinden	Wohnbevölkerung am 16. Juni 1933
Imbsen.....	267	Katlenburg-Duhm....	955	Lütgenhausen.....	228	Vöhrum.....	1 314
Jühnde.....	621	Lagershausen.....	185	Marke.....	171	Voigtholz-Ahlemissen..	137
Landwehrhagen.....	978	Langenholtensen (Kr. Northeim).....	1 081	Nienstedt.....	291	Wehnsen.....	289
Laubach.....	244	Lauenförde.....	1 329	Oldenrode.....	469	Wendesse.....	91
Lippoldshausen.....	567	Lichtenborn.....	163	Oldershausen.....	291	Wense.....	179
Löwenhagen.....	215	Lödingsen.....	667	Osterhagen.....	716	Wipshausen.....	526
Lutterberg.....	582	Lütgenrode.....	264	Osterode am Harz, Stadt.....	8 733	Woltorf.....	701
Meensen.....	373	Lutterbeck.....	156	Petershütte.....	473		
Mielenhausen.....	314	Lutterhausen.....	291	Pöhle.....	1 430	25. Landkreis Zellerfeld	27 367
Münden (Hann. Münden), Stadt....	12 806	Moringen, Stadt.....	2 372	Scharzfeld.....	1 472	(Sitz: Clausthal- Zellerfeld)	
Niederscheden.....	349	Neuhaus.....	146	Schwieggershausen....	1 446	Altenau, Stadt.....	1 947
Nienhagen.....	248	Nienhagen.....	216	Sebexen.....	650	Buntenbock.....	477
Oberode.....	593	Nienover.....	368	Steina.....	669	Clausthal- Zellerfeld, Stadt....	11 378
Oberscheden.....	648	Nörten-Harden- berg, Flecken.....	2 156	Westerhof.....	504	Grund (Harz), Bad, Stadt.....	2 418
Ossenfeld.....	132	Northeim, Stadt.....	10 435	Wiershausen.....	211	Hahnenklee-Bocks- wiese (Oberharz) ..	1 038
Sichelstein.....	235	Offensen.....	464	Willensen.....	247	Lautenthal, Stadt....	2 359
Speele.....	751	Oldenrode.....	135	Willershhausen.....	504	Lerbach.....	1 378
Spiekershausen.....	235	Schlarpe.....	626	Wollershhausen.....	353	Lonau.....	445
Uschlag.....	1 018	Schnedinghausen....	189	Wulften.....	1 536	Riefensbeek- Kammuschlacken....	247
Varlosen.....	360	Schönhagen.....	997			Sankt Andreasberg, Stadt.....	3 279
Varmissen.....	142	Schoningen.....	994	24. Landkreis Peine ..	54 082	Schulenberg.....	247
Volkmarshausen.....	433	Silberborn.....	361	Abbensen.....	1 168	Sieber.....	735
Wiershausen.....	525	Sohlingen.....	718	Adenstedt.....	1 404	Wildemann, Stadt....	1 419
Gemeindefreie Grundstücke (Gutsbezirke)		Sudershausen.....	567	Alvesse.....	236		
Bramwald, Forst....	—	Sudheim.....	800	Bekum.....	146	Gemeindefreie Grundstücke (Gutsbezirke)	
		Suterode.....	371	Berkum.....	116	Harz, Ant. Kr. Zeller- feld, Forst.....	—
22. Landkreis Northeim	56 733	Thüdinghausen.....	338	Bierbergen.....	672		
Adelebsen.....	1 664	Trögen.....	280	Blumenhagen.....	290	Regierungsbezirk Lüneburg	
Ahlbershausen.....	235	Üssinghausen.....	170	Bründeln.....	61	26. Landkreis Burgdorf	57 225
Allershausen.....	401	Unterbillingshausen..	140	Clauen.....	745	Abbensen.....	280
Asche.....	174	Uslar, Stadt.....	3 044	Dedenhausen.....	358	Ahlten.....	1 719
Barterode.....	708	Vahle.....	346	Dungelbeck.....	989	Aligse.....	854
Behrensen.....	239	Verliehausen.....	447	Eddesse.....	516	Altmerdingsen.....	370
Berka.....	666	Vogelbeck.....	629	Edemissen.....	1 219	Altwarmbüchen.....	400
Berwartshausen.....	137	Volpriehausen.....	774	Eickenrode.....	262	Arpke.....	874
Bishausen.....	545	Wachenhausen.....	523	Eixe.....	379	Beinhorn.....	82
Blankenhagen.....	77	Wahmbeck.....	702	Eltze.....	774	Bennemühlen.....	139
Bodenfelde.....	1 974	Wibbecke.....	202	Equord.....	440	Berkhof.....	319
Bollensen.....	407	Wienssen.....	537	Gadenstedt.....	1 799	Bilm.....	453
Bühle.....	411	Wolbrechtshausen....	462	Groß Bülden.....	1 287	Bissendorf.....	875
Delliehausen.....	537	Gemeindefreie Grundstücke (Gutsbezirke)		Groß Ilsede.....	1 740	Brelingen.....	562
Denkershausen.....	349	Solling, Ant. Kr. Nort- heim, Forst.....	—	Groß Lafferde.....	1 747	Burgdorf, Stadt....	5 955
Dinkelhausen.....	365	23. Landkreis Osterode am Harz.....	48 708	Groß Solschen.....	630	Dachtmissen.....	137
Eberhausen.....	254	Barbis.....	1 654	Hämelerwald.....	692	Dolgen.....	345
Edesheim.....	756	Bartolfelde.....	866	Handorf.....	578	Dollbergen.....	873
Ellierode.....	268	Dögerode.....	186	Hohenhameln.....	1 371	Dudenbostel- Rodenbostel.....	113
Elvershausen.....	777	Dorste.....	1 404	Horst.....	127	Elze.....	558
Elvese.....	211	Düderode.....	539	Klein Bülden.....	337	Engsen.....	431
Erbesen.....	298	Eboldshausen.....	264	Klein Ilsede.....	623	Evern.....	411
Ertinghausen.....	116	Echte.....	768	Klein Lafferde.....	631	Fuhrberg.....	726
Eschershausen.....	346	Eisdorf a. Harz.....	1 020	Klein Solschen.....	305	Gailhof.....	146
Espol.....	316	Elbingerode.....	413	Lengede.....	1 709	Gretenberg.....	114
Fredelsloh.....	748	Förste.....	1 520	Melrum.....	484	Großburgwedel....	1 531
Fürstenhagen.....	369	Freiheit.....	1 483	Mödesse.....	182	Hänigsen.....	1 851
Gierswalde.....	321	Harriehausen.....	696	Münstedt.....	745	Haimar.....	462
Gillersheim.....	1 008	Hattorf a. Harz.....	2 386	Ohlum.....	223	Harber.....	362
Großenrode.....	282	Herzberg a. Harz, Stadt	5 350	Ohof.....	351	Heebel.....	393
Güntersen.....	595	Hörden.....	790	Peine, Stadt.....	17 763	Hellendorf.....	426
Hammenstedt.....	606	Kalefeld.....	926	Plockhorst.....	211		
Hardegsen, Stadt....	1 448	Katzenstein.....	622	Rietze.....	260		
Hettensen.....	510	Lastfelde.....	824	Rötzum.....	80		
Hevensen.....	371	Lauterberg im Harz, Bad, Stadt.....	6 603	Rosenthal.....	847		
Hillerse.....	626			Rüper.....	122		
Höckelheim.....	712			Schmedenstedt.....	824		
Hohnstedt.....	580			Schwicheldt.....	651		
Imbshausen.....	440			Soßmar.....	570		
Kammerborn.....	286			Stederdorf.....	2 035		
				Stedum.....	243		

8 Provinz Hannover

26 — 29

Systematisches Verzeichnis der Gemeinden

Kleinere Verwaltungsbezirke Gemeinden	Wohn- bevölkerung am 16. Juni 1933	Kleinere Verwaltungsbezirke Gemeinden	Wohn- bevölkerung am 16. Juni 1933	Kleinere Verwaltungsbezirke Gemeinden	Wohn- bevölkerung am 16. Juni 1933	Kleinere Verwaltungsbezirke Gemeinden	Wohn- bevölkerung am 16. Juni 1933
Höver	572	Dalle	129	Wohlenrode	139	Gummern	87
Hülptingsen	295	Diesten	236	Wolthausen	353	Harlingen	203
Itten	2 280	Dohnsen	461	Gemeindefreie Grundstücke (Gutsbezirke)		Harpe	40
Immensen	1 177	Eldingen	507			Hitzacker, Stadt	1 675
Isernhagen, Farster Bauerschaft	362	Endeholz	280			Holtorf	224
Isernhagen, Hohen- horster Bauerschaft	580	Eschede	1 681			Jabel	103
Isernhagen, Kircher Bauerschaft	407	Eversen	677	Fliegerhorst Faßberg	—	Jameln	192
Isernhagen, Nieder- häger Bauerschaft	848	Garben	636	29. Landkreis Dannenberg		Jeetzel	148
Katensen	377	Gockenholz	145			Jiggel	86
Kirchhorst	389	Groß Eicklingen	316	Bahrendorf	108	Kähmen	55
Kleinburgwedel	517	Groß Hehlen	548	Banzau	45	Kakau	75
Klein Lobke	197	Großmoor	381	Bausen	45	Kapern	218
Kolshorn	213	Habighorst	336	Beesem	99	Karmitz	160
Landwehr	10	Hagen	167	Belau	53	Karwitz	294
Lehrte, Stadt	11 293	Hambühren	276	Belitz	54	Kassau	115
Meitze	286	Hassel	139	Bergen a./Dumme	957	Kiefen	98
Mellendorf	964	Helmerkamp	146	Beseland	62	Klein Breese	86
Negenborn	302	Hermannsburg	2 873	Beutow	104	Klein Gaddau	49
Neu Warmbüchen	374	Höfer	374	Billerbeck	263	Klein Gusborn	222
Obershagen	511	Hohne	746	Bischof	49	Klein Kühren	95
Ögenbostel	218	Hohne b. Bergen	352	Blütlingen	574	Klennow	360
Ölertse	288	Hohnebostel	310	Bockleben	170	Köhlen	101
Oldhorst	71	Hohnhorst	305	Bösel	412	Kolborn	139
Otze	883	Hornbostel	625	Braasche	52	Korvin	229
Ramlingen mit Ehlershausen	667	Hustedt	212	Braudel	66	Krautze	73
Resse	136	Jarnsen	87	Bredenbock	95	Kremlin	60
Rethmar	793	Jeversen	265	Breese a./Göhrde	53	Kriwitz	106
Röddensen	246	Klein Eicklingen	1 563	Breese i. Br.	116	Krummasel	141
Röhrse	183	Lachendorf	973	Breese i. M.	422	Künsche	134
Scherenbostel	238	Lachtehausen	113	Breselenz	173	Küsten	151
Schillerslage	450	Langlingen	802	Breustian	59	Kukate	30
Schwüblingsen	491	Marwede	84	Brünkendorf	182	Laasche	49
Sehnde	2 364	Meißendorf	692	Bückau	35	Laase	344
Sievershausen	1 027	Metzingen	188	Bülitz	107	Landsatz	142
Sorgensen	345	Müden a./Örtze	867	Bussau	184	Langendorf	510
Steinwedel	791	Nienhagen	737	Clenze	737	Langenhorst	59
Thönse	337	Nienhof	227	Dalitz	21	Lanze	196
Uetze	2 752	Nindorf	310	Damnatz	351	Leisten	167
Weferlingsen	117	Nordburg	137	Dangenstorf	296	Lensian	293
Wennebostel	350	Offen	535	Dannenberg, Stadt	1 882	Lichtenberg	259
Wettmar	763	Offensen	277	Darzau	20	Liepe	144
		Oldau	988	Dahren	103	Liepehöfen	9
		Oldendorf	408	Dickfeitzen	149	Loge	46
		Oppershausen	399	Dommatzen	65	Lomitz	244
		Poitzen	218	Drethem	158	Luckau	194
		Pollhöfen	115	Dünsche	167	Lübbow	364
		Rebberlah	81	Fließau	167	Lübeln	131
		Sandlingen	210	Gartow, Flecken	915	Lüchow, Stadt	3 116
		Scharnhorst	205	Gedelitz	149	Lüggau	71
		Scheuen	150	Gielau	62	Lütenthien	89
		Schmarbeck	556	Gistenbeck	274	Malsleben	67
		Spechtshorn	127	Gledeberg	118	Marleben	124
		Starkshorn	35	Glienitz	140	Marlin	82
		Stedden	126	Göhr	69	Meetschow	162
		Südwinsen	416	Göhrde	143	Mehlfien	54
		Sülze	735	Göttien	133	Metzingen	130
		Thören	177	Gohlau	106	Meuchefitz	110
		Ummern	547	Gollau	186	Middefitz	43
		Unterlüß	1 028	Gorleben	319	Mützingen	107
		Vorwerk	108	Govelin	21	Nauden	15
		Walle	267	Grabau	26	Naulitz	103
		Wardböhlen	411	Grabow	252	Nebenstedt	121
		Wathlingen	2 182	Granstedt	57	Nemitz	133
		Weesen	412	Groß Breese	114	Neu Darchau	429
		Westercelle	1 707	Groß Gaddau	82	Nienbergen	158
		Weyhausen	51	Groß Gusborn	173	Nienwalde	228
		Wieckenberg	315	Groß Heide	170	Nienwedel	28
		Wiedenrode	107	Großwitzeetze	247	Pannecke	107
		Wienhausen	569	Gühlitz	82	Penkefitz	200
		Wietze	2 883	Gülden	92	Pevestorf	126
		Winsen a./Aller	1 991	Gütritz	192	Pisselberg	45
27. Stadtkreis Celle...	27 734						
28. Landkreis Celle...	47 821						
Adelheidsdorf	253						
Ahnsbeck	535						
Altencelle	792						
Altenhagen	337						
Alvern	55						
Bannetze	184						
Bargfeld	190						
Beckedorf	428						
Becklingen	255						
Beedenbostel	510						
Belsen	209						
Bergen	2 147						
Bleckmar	458						
Bockelskamp	297						
Bonstorf	487						
Bostel	156						
Boye	135						
Bröckel	927						
Bunkenburg	176						
Burg	79						

Systematisches Verzeichnis der Gemeinden

Kleinere Verwaltungsbezirke Gemeinden	Wohn- bevölkerung am 16. Juni 1933	Kleinere Verwaltungsbezirke Gemeinden	Wohn- bevölkerung am 16. Juni 1933	Kleinere Verwaltungsbezirke Gemeinden	Wohn- bevölkerung am 16. Juni 1933	Kleinere Verwaltungsbezirke Gemeinden	Wohn- bevölkerung am 16. Juni 1933
Plate	200	Trabuhn	181	Hodenhagen	740	Dannenbüttel	390
Platenlaase	111	Trebel	279	Hollige	172	Darrigsdorf	243
Plumbohm	15	Tripkau	23	Honerdingen	262	Dedelstorf	68
Prabstorf	28	Tüschau	110	Hope	142	Didderse	611
Predöhl	104	Varbitz	120	Hülsen	729	Dieckhorst	479
Predöhsau	49	Vasenthen	98	Hünzingen	303	Edesbüttel	83
Prepow	44	Vietze	367	Idsingen	166	Ehmen	1 034
Prezelle	344	Volkfen	80	Jarlingen	132	Ehra-Lessien	609
Prezier	143	Volzendorf	179	Jettebruch	108	Eickhorst	118
Priebeck	84	Waddewitz	88	Kettenburg	201	Emmen	398
Prisser	393	Warpke	197	Kirchboitzen	533	Erpensen	210
Proitze	124	Wedderien	23	Kirchwahligen	71	Essenrode	516
Pudripp	76	Weitsche	104	Klein Eilstorf	195	Ettenbüttel	313
Püggen	125	Wibbese	66	Klein Häuslingen	101	Eutzen	131
Puttball	94	Wietzete	220	Krelingen	355	Fallerleben, Stadt ..	2 097
Quarstedt	24	Winterweyhe	72	Kroge	195	Flettmar	414
Quartzau	43	Wittfeitzen	200	Lindwedel	289	Gamsen	792
Quickborn	362	Wöhningen	101	Markendorf	238	Gannerwinkel	130
Ranzau	103	Woltersdorf	481	Mengebostel	238	Gifhorn, Stadt	4 996
Rebenstorf	247	Wussege	32	Nienhagen	275	Glisingen	197
Redderitz	82	Wustrow, Stadt	1 068	Norddrebber	303	Grassel	384
Redemoißel	21	Zadrau	165	Nordkampen	411	Gravenhorst	116
Reetze	108	Zebelin	63	Ober Einzingen	503	Grebshorn	120
Rehbeck	132	Zeetze	168	Oberhode	569	Groß Oesingen	786
Reitze	68	Zernien	99	Oberndorfmark	210	Groß Schwülper	637
Restorf	122	Gemeindefreie Grundstücke (Gutsbezirke)		Örbke	206	Grußendorf	416
Riebrau	48	Gartow, Forst	—	Ostenholz	556	Hagen	208
Riskau	41	Göhrde, Forst	—	Rethem a./Aller, Stadt	1 566	Harxbüttel	114
Saaße	110			Riepe	151	Hattorf	493
Sachau	132			Schneeheide	290	Hehlingen	515
Salderatzen	46			Schwarmstedt	1 425	Heiligendorf	615
Sallahn	131			Sieverdingen	147	Hillerse	918
Sammatz	38	30. Landkreis		Stellichte	393	Höfen-Hardesse-	
Sarchem	85	Fallingbostel	35 140	Stöcken	280	Warmse	177
Sarenseck	43	Ahlden	833	Suderbruch	293	Isenbüttel	1 015
Satemin	143	Ahrsen	118	Südkampen	308	Isenhagen-	
Schaaßhausen	246	Altenboitzen	280	Uetzingen	320	Hankensbüttel	1 725
Schäpingen	96	Altenwahligen	167	Unter Einzingen	206	Jelpke	43
Schlannau	26	Benzen	180	Vethem	328	Jembke	475
Schlanze	42	Bierde	331	Vierde	163	Kästorf	725
Schletau	191	Bockel	182	Walsrode, Stadt	5 883	Kaiserwinkel	53
Schmardau	41	Bockhorn	144	Wense	148	Kakerbeck	96
Schmarsau	264	Böhme	239	Westenholz	231	Kalberlah	587
Schmessau	53	Böstlingen	208	Westerharl	284	Klein Schwülper	375
Schnackenburg, Stadt	577	Bomlitz	767	Wohlendorf	166	Klein Steinke	177
Schnega	441	Bommelsen	178	Woltem	294	Knesebeck	1 549
Schutschur	82	Borg	298			Kroya	172
Schweskau	238	Bosse	215	31. Landkreis Gifhorn	62 302	Lagesbüttel	241
Schwiepke	51	Bothmer	335	Abbesbüttel	327	Langwedel	150
Seelwig	39	Buchholz	406	Adenbüttel	475	Leiferde	772
Seerau	42	Büchten	262	Ahmstorf	162	Lingwedel	89
Seerau i./Lucie	121	Dorfmark	1 466	Ahnsen	485	Lüben	120
Sellien	26	Düshorn	754	Allenbüttel	177	Lüsche	171
Siemen	214	Ebbingn	128	Allerbüttel	240	Mahrenholz	106
Simander	274	Eickeloh	486	Allersehl	132	Masel	152
Solkau	109	Eilte	398	Almke	310	Meine	963
Soven	35	Engehausen	68	Altendorf	324	Meinersen	914
Spithal	93	Essel	404	Alt Isenhagen	112	Mörse	433
Splietau	236	Ettenbostel	173	Ausbüttel	110	Müden	490
Steine	58	Fallingbostel	1 960	Barnstorf	193	Neindorf	806
Streetz	131	Frankenfeld	187	Barwedel	360	Neubokel	236
Tarmitz	184	Fuhrhop	91	Bechtsbüttel	245	Neudorf-Platendorf ..	1 067
Teichlosen	80	Fulde	276	Beienrode	376	Ochsendorf	309
Teplingen	157	Gilten	349	Betzhorn	292	Örrel	266
Thune	96	Grethem	331	Blickwedel	166	Ohnhorst	116
Thunpadel	125	Grindau	161	Böckelse	155	Ohrdorf	469
Thurau	69	Groß Eilstorf	363	Boitzenhagen	200	Osloß	299
Tießau	234	Groß Häuslingen	689	Bokel	252	Päse	318
Timmeitz	56	Hademstorf	219	Bokensdorf	195	Rade	178
Tobringen	119	Hamwiede	161	Brome	1 115	Radenbeck	568
Tollendorf	95	Hartem	130	Dalldorf	157	Räderloh	96
Tolstefanz	78	Hedern	119				

8 Provinz Hannover

31—34

Systematisches Verzeichnis der Gemeinden

Kleinere Verwaltungsbezirke Gemeinden	Wohn- bevölkerung am 16. Juni 1933	Kleinere Verwaltungsbezirke Gemeinden	Wohn- bevölkerung am 16. Juni 1933	Kleinere Verwaltungsbezirke Gemeinden	Wohn- bevölkerung am 16. Juni 1933	Kleinere Verwaltungsbezirke Gemeinden	Wohn- bevölkerung am 16. Juni 1933
Rennau	275	Daerstorf	132	Ovelgönne	219	Bleekede, Stadt	2 406
Repke	82	Dibbersen	312	Over	656	Bohnenburg	115
Rethen	478	Döhle	146	Pattensen	774	Boitze	139
Rhode	274	Dohren	272	Putensen	241	Boltersen	330
Ribbesbüttel	337	Drage	496	Quarrendorf	235	Brackede	275
Rötgesbüttel	583	Drennhausen	160	Radbruch	487	Breetze	179
Rolfsbüttel	191	Drestedt	168	Rade	246	Brieflingen	568
Rottorf	240	Eckel	363	Ramelsloh	634	Bütlingen	340
Sandkamp	303	Egestorf	539	Raven	300	Dachtmissen	81
Schnefflingen	151	Ehestorf	253	Regesbostel	384	Dahlem	279
Schönewörde	630	Eichholz	51	Rönne	297	Dahlenburg	1 122
Schweimke	475	Eilendorf	145	Rosenweide	230	Darchau	126
Seershäusen	484	Elbstorf	228	Rottorf	338	Dellien	199
Sprakenschl	348	Elstorf	524	Roydorf	307	Deutsch Evern	578
Stadt des KdF-Wagens bei Fallersleben	848	Emmelndorf	267	Rübke	399	Diersbüttel	91
Steimke	217	Emsen	221	Sahrendorf	383	Drögen-Nindorf	133
Steinhorst	585	Evendorf	217	Salzhausen	985	Dübbekold	50
Stöcken	240	Eyendorf	598	Sangenstedt	174	Echem	411
Stüde	117	Fleestedt	697	Scharmbeck	463	Ehlbeck	188
Suderwittingen	238	Fliegenberg	576	Schierhorn	193	Einmorf	102
Sülfeld	591	Garlstorf	446	Schwiderstorf	174	Eillingen	213
Tappenbeck	182	Garstedt	438	Schwinde	418	Embsen	295
Teschendorf	206	Gehrden	95	Seppensen	325	Erbstorf	423
Triangel	216	Glüsing	358	Soderstorf	327	Etzen	218
Türlau-Fahrenhorst	680	Gödenstorf	497	Sottorf	122	Garge	313
Uhry	144	Groß Moor	95	Sprötze	536	Garlstorf	265
Voitze	271	Halvesbostel	390	Steinbeck	262	Garze	209
Volkse	164	Handeloh	320	Stelle	1 725	Gienau	147
Vollbüttel	417	Handorf	626	Stöckte	669	Gifkendorf	94
Vordorf	437	Hanstedt	845	Stove	189	Glüsing	83
Vorhop	364	Harmstorf	178	Tangendorf	349	Göddingen	270
Wagenhoff	153	Heidenau	864	Thieshope	131	Grünhagen	88
Wahrenholz	1 143	Helmstorf	184	Todtglüsing	740	Haar	303
Walle	365	Hittfeld	1 268	Todtshorn	186	Häcklingen	206
Wasbüttel	387	Hörsten	276	Tönhausen	235	Hagen	1 506
Wedderschl	71	Hollenstedt	825	Tötensen	270	Harmstorf	150
Wedelheine	182	Holm	145	Toppenstedt	547	Heiligenthal	160
Wedesbüttel	329	Holtorfslöh	130	Tostedt	2 030	Heinsen	107
Wentorf	150	Hoopte	612	Trelde	352	Herrenhof-Brandstade	105
Wesendorf	310	Horst	158	Undeloh	206	Hittbergen	406
Westerbeck	434	Hove	451	Vahrendorf	201	Hohenbostel	148
Westerholz	204	Hunden	442	Vierhöfen	317	Hohnstorf a./E.	515
Wettmershagen	238	Iddensen	199	Wehlen	234	Holzen	181
Weyhausen	399	Immenbeck	307	Welle	285	Horburg	175
Wierstorf	202	Inzmühlen	53	Wenzendorf	394	Horndorf	80
Wilsche	415	Itzenbüttel	250	Wetzen	167	Jürgenstorf	213
Winkel	60	Jesteburg	1 015	Winsen a. d. Luhe, Stadt	5 129	Junker-Wehningen	331
Wiswedel	135	Kakenstorf	266	Wistedt	695	Kaarßen	406
Wittingen, Stadt	3 151	Kampen	283	Wittorf	628	Karze	262
Wollerstorf	72	Ketzendorf	152	Wulfen	494	Katemin	225
Wunderbüttel	98	Klecken	580	Wulmstorf	490	Kirchzellern	564
Zahrenholz	187	Klein Moor	60			Köstorf	91
Zasenbeck	414	Laßrönne	269			Kolkhagen	167
Zicherie	226	Leversen	281			Konau	248
		Lindhorst	262	33. Stadtkreis Lüneburg	31 171	Kovahl	159
		Lübberstedt	238			Krusendorf	71
32. Landkreis Harburg	61 539	Lüllau	386	34. Landkreis Lüneburg	44 103	Laake	92
(Sitz: Hamburg- Harburg)		Luhdorf	519	Adendorf	1 009	Laave	308
Achterdeich	134	Luhmühlen	124	Ahndorf	120	Lemgrabe	280
Appel	330	Marxen	451	Amelinghausen	569	Lüdersburg	322
Asendorf	467	Maschen	983	Artlenburg	840	Lüdershausen	185
Ashausen	680	Meckelfeld	1 418	Avendorf	306	Lüne	1 038
Bahlburg	224	Metzendorf	183	Bardowick	2 443	Marxen am Berge	73
Beckedorf	231	Moisburg	581	Barendorf	167	Mechtersen	333
Bendestorf	289	Moorende	547	Barförde	135	Melbeck	434
Bötersheim	99	Nenndorf	413	Barnstedt	359	Mücklingen	101
Borstel	762	Niedermarschacht	245	Barskamp	598	Nahrendorf	328
Brackel	624	Nindorf	158	Barum	257	Neetze	844
Buchholz	2 679	Ohlendorf	410	Bavendorf	101	Neetzendorf	89
Bullenhausen	329	Oldershausen	359	Betzendorf	299	Neuhaus a./Elbe	1 475
Daensen	207	Ollsen	154	Bitter	199	Niendorf	62
		Otter	508			Obermarschacht	598

Systematisches Verzeichnis der Gemeinden

Kleinere Verwaltungsbezirke Gemeinden	Wohn- bevölkerung am 16. Juni 1933	Kleinere Verwaltungsbezirke Gemeinden	Wohn- bevölkerung am 16. Juni 1933	Kleinere Verwaltungsbezirke Gemeinden	Wohn- bevölkerung am 16. Juni 1933	Kleinere Verwaltungsbezirke Gemeinden	Wohn- bevölkerung am 16. Juni 1933
Ochtmissen	249	Harber	238	Bornsen	132	Könau	102
Ödeme	459	Heber	714	Bostelwiebeck	91	Kroetze	131
Örzen	220	Hörpel	247	Brambostel	52	Langenbrügge	301
Oldendorf (Göhrde)	244	Hötzingen	236	Brauel	37	Lehmke	357
Oldendorf (Luhe)	341	Hützel	424	Breitenhees	14	Linden	199
Pinnau	149	Ihorn	144	Brockhimerbergen	166	Lintzel	148
Pommoissel	371	Ilster	130	Brockhöfe	446	Lopau	135
Preten	146	Insel	496	Bruchtorf	148	Lüder	584
Privelack	111	Langeloh	580	Bruchwedel	39	Masbrock	167
Radegast	232	Leitzingen	76	Dallahn	64	Masendorf	234
Radenbeck	236	Lünzen	385	Dalldorf	123	Medingen	323
Rassau	111	Marbostel b. Soltau	121	Dörnte	125	Mehre	55
Rehlingen	233	Marbostel		Dreilingen	239	Melzingen	239
Reinstorf	281	b. Wietzendorf	95	Drögenottorf	115	MeuBließben	91
Reppenstedt	336	Meinern	221	Drohe	138	Molbath	106
Retfmer	221	Meinholz	110	Ebstorf	2 097	Molzen	468
Rohstorf	173	Mittelstendorf	124	Eddelstorf	252	Müssingen	77
Rosenthal	92	Moide	73	Edendorf	310	Nateln	209
Rosien	163	Munster	2 179	Eimke	290	Natendorf	380
Rullstorf	303	Neuenkirchen	781	Eitzen I.	194	Nestau	119
Sankt Dionys	103	Öningen	88	Ellenberg	158	Nettelkamp	464
Sassendorf	196	Örrel	198	Ellerndorf	147	Niendorf I.	119
Scharnebeck	916	Reddingen	160	Emern	262	Niendorf II.	122
Seedorf	162	Schneverdingen	2 981	Emmendorf	346	Nienwohlde	180
Sottorf	268	Schülern	398	Esterholz	92	Növenthien	136
Stapel	490	Schwalingen	333	Flinten	68	Oetzen	260
Stiepelse	171	Soltau, Stadt	6 746	Gerdau	328	Oetzendorf	141
Stixe	114	Sprengel	263	Göddenstedt	171	Oldendorf I.	572
Strachau-Vergünne	82	Steinbeck a. d. Luhe	231	Gollern	111	Oldendorf II.	67
Sückau	226	Suroide	141	Grabau	135	Oldenstadt	873
Südergellersen	343	Tetendorf	129	Graulingen	218	Ostedt	227
Süttorf	123	Tewel	507	Groß Hesebeck	122	Polau	60
Sumte	161	Töpingen	76	Groß Liedern	472	Räber	208
Tellmer	188	Trauen	197	Groß Malchau	116	Rätzlingen	420
Tespe	885	Volkwardingen	173	Groß Süstedt	200	Rassau	82
Thomasburg	276	Wesseloh	401	Groß Thondorf	278	Reddien	51
Tosterglope	315	Wiedingen	165	Güstau	87	Reinstorf	191
Tripkau	375	Wietzendorf	1 074	Haarstorf	115	Rieste	119
Vastorf	170	Wilsede	75	Häcklingen	198	Riestedt	177
Ventschau	160	Wintermoor	128	Hagen	100	Ripdorf	358
Viehle	93	Wolterdingen	387	Halligdorf	103	Röbbel	116
Vockfey	161	Zahrensen	240	Hambrock	119	Röhrsen	80
Vögelsen	198			Hamerstorf	139	Römstedt	294
Volkstorf	88			Hansen	223	Rohrstorf	47
Walmsburg	287	36. Landkreis Uelzen	57 711	Hanstedt I	554	Rosche	489
Wendewisch	183	(Sitz: Oldenstadt)		Hanstedt II	350	Sasendorf	87
Wendhausen	261	Aljarn	121	Heitbrack	81	Schafwedel	146
Wendisch Evern	317	Allenbostel	176	Heuerstorf	107	Schatensen	222
Wendischthun	96	Almstorf	132	Himbergen	380	Schlieckau	103
Westergellersen	419	Altenebstorf	371	Hösseringen	319	Schmölau	70
Wilkenstorf	100	Altenmedingen	469	Höver	153	Schostorf	116
Wulfstorf	64	Arendorf	152	Hohenbünstorf	183	Schwemlitz	99
Zeetze	368	Bahnsen	222	Hohenweddrien	58	Secklendorf	150
		Bankewitz	113	Hohenzethen	173	Seedorf	219
35. Landkreis Soltau	26 736	Bargdorf	85	Hohnstorf	217	Soltendieck	265
Ahlften	129	Bargfeld	178	Holdenstedt	764	Stadensen	394
Alvern	107	Barnsen	150	Holthusen I	150	Stadorf	191
Behningen	106	Barum	459	Holthusen II	100	Stedderdorf	214
Behringen	484	Batensen	143	Holxen	246	Stederdorf	332
Bispingen	1 061	Bevensen, Stadt	2 627	Jarlitz	146	Stöcken	233
Borstel i. d. Kuhle	69	Beverbeck	163	Jastorf	268	Stoetze	110
Breloh	208	Bienenbüttel	670	Jelmstorf	245	Strothe	59
Brochdorf	256	Bockholt	97	Kahlstorf	245	Stütensen	37
Brock	151	Bode	111	Kattien	140	Sudenburg	363
Deimern	161	Bodenteich	957	Katzien	62	Süttorf	136
Delmsen	252	Boecke	131	Kettelstorf	72	Suhlendorf	436
Dittmern	165	Böddenstedt	394	Kirchweyhe	371	Tätendorf-Eppensen	344
Ehrhorn	324	Bohlsen	302	Klein Bünstorf	82	Tatern	88
Gilmerdingen	222	Bohndorf	111	Klein Hesebeck	88	Testorf	134
Grauen	231	Bollensen	336	Klein Süstedt	275	Teyendorf	129
Großenwede	345	Bomke	95	Klein Thondorf	168	Thieltz	69
		Borg	140	Kölan	69	Uelzen, Stadt	12 793

Systematisches Verzeichnis der Gemeinden

Kleinere Verwaltungsbezirke Gemeinden	Wohn- bevölkerung am 16. Juni 1933	Kleinere Verwaltungsbezirke Gemeinden	Wohn- bevölkerung am 16. Juni 1933	Kleinere Verwaltungsbezirke Gemeinden	Wohn- bevölkerung am 16. Juni 1933	Kleinere Verwaltungsbezirke Gemeinden	Wohn- bevölkerung am 16. Juni 1933
Hiddingen	428	Düdenbüttel	388	43. Landkreis Verden ..	63 441	Schlingen	261
Höperhöfen	216	Engelschoff	433	Achim	4 363	Stedebergen	193
Horstedt	360	Essel	229	Ahnebergen	214	Stedorf	709
Jeddingen	492	Estebürgge	690	Allerdorf	112	Stemmen	118
Jeersdorf	281	Estorf	525	Arnsen	509	Usen	719
Kirchwalsede	680	Freiburg a./Elbe, Flecken	2 236	Baden	1 847	Uphusen	960
Klüversborstel	142	Goldbeck	189	Barnstedt	109	Verden, Stadt	10 817
Lauenbrück	698	Gräpel	509	Barme	161	Verdenermoor	95
Lüdingen	117	Großenwörden	437	Bassens	1 207	Völkersen	559
Mulmshorn	306	Groß Fredenbeck	280	Bendingbostel	287	Wahnebergen	306
Nindorf	368	Groß Sterneberg	245	Benkel	80	Walle	485
Ostervesede	546	Grünendeich	1 295	Beppen	355	Weitzmühlen	154
Ottingen	232	Grundoldendorf	75	Bierden	437	Westen	632
Reessum	294	Guderhandviertel	644	Blender	581	Wittlohe	160
Riekenbostel	132	Haddorf	113	Bockhorst	254	Wümmingen	310
Rosebruch	139	Hagen	276	Bollen	192	Wulmstorf	594
Rotenburg (Hann.), Stadt	5 731	Hagenah	359	Borstel	358		
Scheessel	2 070	Hamelwörden	2 630	Brunsbrock	305	44. Stadtkreis Weser- münde	77 491
Schleessel	119	Hammah	553	Dauelsen	515		
Schwitschen	430	Harsefeld	2 275	Daverden	919		
Söhlingen	296	Hedendorf	542	Deelsen	56	45. Landkreis Weser- münde	47 695
Sothel	149	Heinbockel	361	Diensthop	57	Albstedt	265
Sottrum	1 152	Helmste	356	Döhlbergen	312	Alfstedt	279
Stapel	142	Himmelpforten	1 239	Dörverden	1 191	Altlüneberg	279
Stemmen	528	Hollenbeck	325	Eckstever	69	Ankehohe	191
Stuckenborstel	197	Hollern	829	Einste	366	Appeln	402
Süderwalsede	303	Horneburg, Flecken	1 932	Eissel	175	Axstedt	354
Taaken	286	Hüll	769	Eitze	423	Bederkesa, Flecken	1 739
Unterstedt	322	Issendorf	220	Embsen	554	Beverstedt	1 029
Vahlde	375	Jork	1 598	Etelsen	925	Bexhövede	577
Visselhövede, Stadt	2 860	Kakerbeck	295	Fischerhude	876	Bokel	1 392
Waffensen	418	Klein Fredenbeck	419	Giersdorf-Schanzen- dorf	265	Bramel	430
Wehnsen	107	Königreich	995	Grasdorf	146	Bramstedt	494
Westeresch	235	Kranenburg	456	Groß Hutbergen	122	Büttel	74
Westerholz	417	Krummendeich	883	Haberloh	33	Debstedt	657
Westerwesede	477	Kuhla	127	Hagen-Grinden	265	Deichsende	541
Westerwalsede	167	Kutenholz	719	Heins	143	Donnern	441
Winkeldorf	191	Ladekop	593	Hemelingen	12 043	Dorfhagen	164
Wittkopsbostel	197	Mittelnkirchen	772	Hintzendorf- Stellenfelde	349	Dorum	2 179
Wittorf	703	Mittelsdorf	121	Hönisch	286	Drangstedt	586
Wohlsdorf	250	Mulsum	995	Hohenaverbergen	247	Driftsethe	517
		Neuenkirchen	593	Holtebüttel	383	Düring	402
42. Landkreis Stade ..	81 612	Neukloster	576	Holtum (Geest)	504	Elmlohe	378
Agathenburg	300	Neuland	360	Holtum (Marsch)	328	Fickmühlen	135
Ahlerstedt	750	Nindorf	184	Intschede	526	Fleeste	129
Ahrensamoor	147	Nottensdorf	454	Kirculinteln	745	Flöge	454
Ahrenswohlde	301	Öderquart	1 448	Klein Hutbergen	124	Frelsdorf	583
Apensen	937	Örsdorf	271	Kluvenhagen	448	Freschlüneberg	420
Aspe	281	Ohrensen	290	Kreepen	211	Geestenseth	452
Assel	2 832	Oldendorf	1 112	Kükenmoor	121	Großenhain	236
Balje	1 457	Ottendorf	411	Langwedel	1 260	Hagen i. Bremischen	821
Bargstedt	636	Ottensen	250	Luttum	315	Hahnenknoop	269
Beckdorf	368	Reith	204	Mahndorf	1 360	Haimmühlen	116
Behrste	189	Revenahe	179	Meyerdamm	139	Harrendorf	278
Bliedersdorf	514	Ruschwedel	141	Morsum	652	Heerstedt	362
Blumenthal	258	Sauensiek	331	Narthauen	188	Heine	126
Bokel	128	Schölisch	283	Neddenaverbergen	606	Heise	288
Borstel	1 819	Schwinge	393	Odeweg	299	Hethorn	121
Bossel	117	Stade, Stadt	15 048	Oiste	238	Hollen	495
Breitenwisch	180	Steinkirchen	1 052	Otersen	387	Holssel	568
Brest	264	Twielenfleth	1 096	Ottersberg	1 720	Holte	71
Brobergen	240	Wangersen	425	Otterstedt	625	Hoope	123
Bützfleth	2 332	Wedel	246	Oyten	1 212	Hymendorf	313
Burweg	345	Wiegern	222	Oyterdamm	176	Imsum	346
Buxtehude, Stadt	6 915	Wiepenkathen	328	Quelkhorn	641	Kappel	712
Dammhausen	301	Wohlerst	164	Ritzenbergen	175	Kappeler Neufeld	247
Deinste	388			Sagehorn	612	Kassebruch	301
Dollern	337	Gemeindefreie Grundstücke (Gemarkung)		Schaphusen	346	Köhlen	757
Drochtersen	4 288	Bullenbruch	—	Scharnhorst	320	Krempel	308

8 Provinz Hannover

45—48

Systematisches Verzeichnis der Gemeinden

Kleinere Verwaltungsbezirke Gemeinden	Wohn- bevölkerung am 16. Juni 1933	Kleinere Verwaltungsbezirke Gemeinden	Wohn- bevölkerung am 16. Juni 1933	Kleinere Verwaltungsbezirke Gemeinden	Wohn- bevölkerung am 16. Juni 1933	Kleinere Verwaltungsbezirke Gemeinden	Wohn- bevölkerung am 16. Juni 1933
Kührstedt	416	Heede	1 235	Druchhorn	348	Westerholte	310
Langen	1 895	Herbrum	548	Engelern	360	Woltrup-Wehbergen ..	358
Langendammsmoor ..	131	Hilkenbrook	125	Engter	822	Wulfen	298
Lanhausen	143	Hilter	131	Epe	684		
Laven	73	Hüven	373	Evinghausen	251		
Lehnstedt	265	Kathen-Frackel	230	Fürstenau, Stadt	2 648	48. Landkreis Graf-	
Lintig	545	Lahn	531	Gehrde	651	schaft Bentheim ..	60 978
Lohe b. Bramstedt ..	132	Lathen	1 467	Grafeld	626	(Sitz: Bentheim)	
Loxstedt	1 308	Lehe	503	Grönloh	412	Achterberg	278
Lübberstedt	351	Lorup	1 444	Groß Drehle	171	Adorf	564
Marschkamp	221	Nenndorf	150	Groß Mimmelage	405	Agterhorn	200
Meckelstedt	320	Neuarenberg	776	Grothe	775	Alte Piccardie	368
Midlum	1 011	Neubörger	863	Hahlen	356	Bardel	459
Misselwarden	579	Neudersum	308	Hahnenmoor	187	Bauerhausen	360
Mulsum	357	Neudörpen	187	Hartlage	355	Bentheim, Stadt	4 216
Nesse	536	Neulehe	89	Hastrup	264	Berge	127
Neuenlande	265	Neulorup	146	Heeke	519	Bimolten	395
Neuenwalde	884	Neurhede	578	Hekese	210	Bookholt	327
Nordholz	462	Neusustrum	226	Helle	191	Brandlecht,	
Offenwarden	325	Neuyrees	628	Hertmann-Lohbeck	319	Bauerschaft	522
Osterndorf	113	Niederlangen	546	Hesepe	1 057	Drievorden	278
Paddingbüttel	525	Oberlangen	465	Hinnenkamp	338	Echteler	249
Rechtenfleth	348	Ostenwalde	120	Höckel	623	Emlichheim	1 985
Ringstedt	554	Ostwippingen	226	Hörsten	448	Engden	237
Sandstedt	594	Papenburg, Stadt	10 820	Hollenstede	682	Esche	507
Schiffdorf	947	Renkenberge	62	Holsten	172	Eschebrügge	204
Schwegen	39	Rhede	1 961	Kalkriese	722	Georgsdorf	612
Sellstedt	945	Sögel	1 793	Kettenkamp	768	Getelo	521
Sievern	703	Spahn	385	Klein Bokern	204	Gildehaus	1 864
Spaden	1 322	Steinbild	240	Klein Drehle	107	Gölenkamp	369
Spieka	865	Surwold	1 589	Klein Mimmelage	187	Grasdorf	889
Spiekaer Neufeld	270	Sustrum	255	Langen	386	Großringe	465
Stinstedt	292	Tunxdorf	204	Lechterke	233	Haftenkamp	315
Stotel	891	Vrees	837	Lechtrup-Merzen	664	Hagelshoek	293
Stubben	613	Wahn	999	Limbergen	392	Halle	408
Uthlede	727	Walchum	386	Lintern	381	Hardingen	281
Wanhöden	168	Waldhöfe	151	Lonnerbecke	174	Heesterkante	316
Wehdel	761	Wehm	473	Menslage	632	Hesepe	284
Wehden	380	Werlte	2 143	Neuenkirchen	528	Hestrup	302
Wehldorf	168	Werpeloh	672	Nortrup-Loxten	1 121	Hilten	484
Wellen	279	Westwippingen	317	Ohrte	355	Höcklenkamp	202
Wersabe	294	Wieste	309	Ohrtermersch	460	Hohenkörben, Kirchsp.	
Westerbeverstedt ..	576			Osteroden u.		Nordhorn	130
Wittstedt	252			Westeroden	237	Hohenkörben, Kirchsp.	
Wollingst	293	47. Landkreis		Pente	545	Veldhausen	124
Wremen	1 202	Bersenbrück	56 167	Plaggenschale	284	Holt und Haar	147
Wulsbüttel	126	Achmer	963	Quakenbrück, Stadt ..	4 497	Hoogstede-Bathorn ..	707
Wursterheide	547	Ahausen-Sitter	388	Renslage	201	Itterbeck	1 035
Wurthfleth	291	Alfhausen	758	Rieste	1 369	Kalle	266
		Andorf	340	Rothertshausen	167	Klausheide	235
		Ankum	1 579	Rüsfort	368	Kleinringe	504
Regierungsbezirk Osnabrück		Anten	342	Rüssel	388	Laar	462
46. Landkreis Aschen-		Aslage	193	Schleptrup	779	Lage	481
dorf-Hümmling	47 961	Badbergen	517	Schwagstorf	811	Lenke	123
(Sitz: Aschendorf)		Balkum	336	Settrup	443	Neerlage	258
Ahlen	629	Basum-Sussum	275	Sögel	398	Neuenhaus, Stadt	1 850
Aschendorf	3 317	Berge	1 041	Steinfeld	286	Neuringe	332
Bockholte	361	Bersenbrück	1 169	Südmerzen	514	Nordhorn, Stadt	20 220
Bockhorst	532	Besten	269	Suttrup	303	Ohne	400
Börger	1 422	Bieste	255	Talge	376	Osterwald	691
Bokel	792	Bippen	731	Thiene	843	Quendorf	580
Borsum	192	Bockraden	257	Tütingen	200	Samern	567
Breddenberg	309	Bokel	210	Üffeln	418	Scheerhorn	217
Brual	476	Borg	338	Vechtel	303	Schüttorf, Stadt	5 427
Dersum	553	Bottorf	264	Vehs	406	Sieringhoek	341
Dörpen	1 032	Bramsche, Stadt	5 041	Vinte	686	Suddendorf	484
Eisten	203	Brickwedde	293	Vörden	971	Tinholt	266
Esterwegen	1 733	Dalum	96	Voltlage	613	Uelsen	1 165
Fresenburg	532	Dalvers	492	Wallen	196	Veldhausen	830
Harrenstätte	387	Döllinghausen	205	Weese	402	Volzel	149
		Döthen	171	Wehdel	486	Vorwald	300

Systematisches Verzeichnis der Gemeinden

Kleinere Verwaltungsbezirke Gemeinden	Wohn- bevölkerung am 16. Juni 1933	Kleinere Verwaltungsbezirke Gemeinden	Wohn- bevölkerung am 16. Juni 1933	Kleinere Verwaltungsbezirke Gemeinden	Wohn- bevölkerung am 16. Juni 1933	Kleinere Verwaltungsbezirke Gemeinden	Wohn- bevölkerung am 16. Juni 1933
Waldseite	388	50. Landkreis Melle ..	26 864	Bokeloh	174	53. Landkreis	
Wengsel	349	Altenmelle.....	863	Bookhof	219	Osnabrück	75 656
Westenberg	211	Bakum	666	Borken	101	Allendorf	334
Wielen	467	Barkhausen	234	Bramhar	170	Altenhagen	385
Wietmarschen.....	1 185	Bennien	775	Bückelte	179	Aschen	755
Wilsum	1 206	Buer	1 158	Dalum	657	Aschendorf	671
49. Landkreis Lingen.	45 419	Bulsten	111	Dörgen	178	Astrup	121
Ahlde	585	Dielingdorf	184	Eltern	148	Atter	783
Altenlingen	299	Döhren	583	Emen	91	Averfehrden	832
Altenlünne	365	Drantum	356	Emmeln	597	Belm	590
Anderverne,		Dratum-Ausbergen	469	Fehndorf	458	Bissendorf	766
Niederdorf	369	Düingdorf	454	Felsen	304	Borgloh-Wellendorf	1 289
Anderverne,		Eicken-Bruche	605	Flechum	363	Dissen	2 515
Oberdorf	508	Eickholt	126	Geeste	351	Ebbendorf	547
Baccum	390	Föckinghausen	420	Groß Berßen	455	Ellerbeck	333
Bawinkel	554	Gerden	504	Groß Dohren	281	Eppendorf	396
Beesten	948	Gesmold	633	Groß Fullen	503	Erpen	871
Berge	502	Groß Aschen	345	Groß Stavern	528	Gaste	656
Bernte	268	Handarpe, Kirchsp.		Hamn	97	Gellenbeck	961
Bexten-Listrup	631	Sondermühlen	194	Haren	2 497	Georgsmarienhütte	3 756
Biene	555	Handarpe, Kirchsp.		Haselünne, Stadt	3 023	Glandorf	1 460
Bramsche-Wesel	372	Wellingholzhausen	241	Hebelermeer	415	Glane-Visbeck	1 065
Brockhausen	169	Himmern	226	Helte	328	Grambergen	357
Brögborn	537	Holterdorf	383	Hemsen	292	Gretesch	1 059
Brümsel	179	Holzhausen	165	Herßum	403	Hagen-Beckerode	1 444
Darme	714	Hoyel	432	Herzlake	468	Ilaltern	491
Duisenburg	209	Hustädte	129	Hesepertwist	825	Hankenberge	556
Elbergen	344	Insingdorf	229	Holte	339	Hardensetten	513
Emsbüren	679	Kerßenbrock	324	Holthausen	85	Harderberg	816
Freren, Stadt	1 828	Krukum	744	Huden	98	Hasbergen	1 789
Gersten	1 173	Küingdorf	403	Hülßen	148	Haste	4 414
Gleesen	558	Laer	338	Hüntel	107	Hellern	1 576
Handrup	856	Markendorf	535	Klein Berßen	447	Hilter	1 748
Heitel	191	Meesdorf	316	Klein Dohren	318	Himbergen	154
Holsten	390	Melle, Stadt	5 113	Klein Fullen	316	Hollage	1 495
Holthausen	324	Neuenkirchen	1 176	Klein Hesepe	263	Holsten-Mündrup	499
Hummeldorf	350	Niederholsten	123	Klein Stavern	225	Holte-Sünsbeck	423
Klusorth-Bramhaar	475	Nißen	213	Klosterholte-Haverbeck	243	Holzhausen	1 647
Langen	1 180	Oberholsten	296	Lähden	801	burg, Flecken	1 652
Laxten	1 217	Oldendorf	662	Lage	179	Icker	489
Lengerich, Bauerschaft	1 235	Ostenfelde	217	Lahre	191	Jeggen	719
Lengerich, Dorf	566	Peingdorf	390	Landegge	265	Krevinghausen	291
Leschede	618	Redecke	168	Lastrup	414	Laer	1 016
Lingen, Stadt	11 669	Schiplage	561	Lehrte	301	Lechtingen	890
Lohe-Venslage	363	Schlochtern, Kirchsp.		Lindloh	605	Linne	218
Mehringen	449	Sondermühlen	143	Lohe	191	Lüstringen	1 205
Messingen	760	Schlochtern, Kirchsp.		Lotten	215	Mentrup	1 248
Münaußbüren	238	Wellingholzhausen	213	Meppen, Stadt	6 964	Müschchen	682
Mundersum	139	Sehlingdorf	201	Neuenlande	180	Nahne	1 390
Plankorth	451	Suttorf	415	Osterbrock	411	Natbergen	617
Plantlünne	326	Tittingdorf	166	Raken	52	Natrup-Hagen	1 015
Polle-Estringen-		Üdinghausen-		Rühle	817	Nemden	397
Rottum	233	Warringhof	268	Rühlertwist	577	Nolle	391
Ramsel	292	Uhlenberg	126	Rütenbrock	947	Ösede	4 513
Salzbergen	1 594	Vessendorf	193	Schöningsdorf	1 000	Ösede, Kloster	2 117
Schapen	1 413	Wehringdorf	213	Schwartzberg	203	Ohrbeck	864
Schepdsdorf-Lohne	2 022	Wellingholzhausen	1 103	Schwefingen	139	Ostenfelde	654
Schwartenpohl	142	Wennigsen	336	Teglingen	511	Powe	1 063
Setlage	326	Westendorf	219	Tinnen	522	Pye	830
Sommeringen-Hüvede.		Westerhausen	565	Varloh	131	Remsede	578
Spelle	810	Westhoyel	305	Verßen	468	Rothenfelde, Bad	1 726
Steide	425	Wetter	334	Vinnen	500	Rulle	1 699
Suttrup	482	51. Landkreis Meppen	40 590	Vormeppen	512	Schelenburg	153
Talge-Wilsten	379	Ahmsen	263	Wachstum	499	Schierloh	150
Thuine	1 046	Altenberge	509	Westerloh	249	Schledehausen	802
Varenrode	320	Altharen	1 966	Westrum	379	Schwege	694
Venhaus	311	Andrup	336	Wesuwe	1 164	Sentrup	442
Wachendorf	140	Apeldorn	428	52. Stadtkreis		Strang	532
Wettrup	638	Bakerde	386	Osnabrück	94 277	Sudendorf	476
						Sudenfeld	343
						Uphausen-Eistrup	344

8 Provinz Hannover

53—58

Systematisches Verzeichnis der Gemeinden

Kleinere Verwaltungsbezirke Gemeinden	Wohn- bevölkerung am 16. Juni 1933	Kleinere Verwaltungsbezirke Gemeinden	Wohn- bevölkerung am 16. Juni 1933	Kleinere Verwaltungsbezirke Gemeinden	Wohn- bevölkerung am 16. Juni 1933	Kleinere Verwaltungsbezirke Gemeinden	Wohn- bevölkerung am 16. Juni 1933
Uphöfen	273	Kirchdorf	860	Bunderhammrich	694	Rhaudermoor	1 095
Vehrte	1 150	Langefeld	273	Bunderhee	859	Rorichum	316
Voxtrup	2 252	Ludwigsdorf	490	Bunderneuland	131	Sankt Georgiwold	121
Wallenhorst	1 020	Lübbertsfehn	345	Burlage	1 015	Schatteburg	121
Wersche	295	Middels-Osterloog	317	Charlottenpolder	97	Schwerinsdorf	521
Westendorf	332	Middels-Westerloog	589	Detern, Flecken	1 042	Selverde	352
Westerwiede	427	Mitte Großefehn	473	Diele	683	Spols	177
Winkelsetten	347	Moordorf	2 452	Ditzum	786	Stapel	202
Wissingen	481	Moorhusen	752	Ditzumerhammrich	749	Stapelmoor	1 435
Wulften	312	Münkeboe	1 122	Driever	238	Steenfelde	919
54. Landkreis Wittlage	18 970	Neufehn	477	Esklum	232	Stickhausen	192
Barkhausen	264	Ochtelbur	397	Filsum	778	Stikkelkamperfehn	501
Bohmte	2 143	Ogenbargen	300	Firrel	542	Südgeorgsfehn	651
Brockhausen	394	Oldeborg	1 229	Flachsmeer	1 826	Terborg	131
Broxten	593	Ostersander	389	Folmhusen	522	Tergast	379
Büscherheide	108	Ost Großefehn	2 167	Großboldendorf	115	Veenhusen	1 302
Dahlinghausen	318	Pfalzdorf	200	Großsander	515	Velde	315
Eielstädt	256	Plaggenburg	997	Großwolde	304	Vellage	219
Essen, Bad	1 225	Popens	297	Grotogaste	989	Villen	2 894
Haaren	353	Rahe	393	Hatzum	203	Warsingsfehn	2 767
Harpenfeld	407	Riepe	1 019	Heinitzpolder	310	Weener, Stadt	4 290
Heithöfen	231	Riepsterhammrich	180	Heisfelde	216	Weenermoor	1 302
Herringhausen	1 036	Sandhorst	1 332	Hesel	2 155	Westrauderfehn	3 912
Hitz-Jöstinghausen	572	Schirum	1 078	Hohogaste	1 373	Widdelswehr	530
Hördinghausen	333	Simonswolde	1 038	Hollen	96	Wymeer	1 229
Hüsedede	518	Spekendorf	298	Holte	635	Gemeindefreie	
Linne	321	Spetzerfehn	1 359	Holtermoor	461	Grundstücke	
Lintorf	529	Strackholt	1 186	Holtgaste	1 095	(Gutsbezirke)	
Lockhausen	331	Tannenhausen	613	Holtland	303	Nendorfermoor	—
Meyerhöfen	562	Theene	711	Holthusen	2 062	Oberledinger Domanial- moor	20
Niewedde	483	Timmel	595	Ihren	994	Stapelermoor	80
Nordhausen	200	Ulbergen	172	Ihrhove	1 297	Südgeorgsfehnermoor	—
Osterkappeln	856	Uthwerdum	460	Jemgum	1 348	Veenhuser Königsmoor	23
Rabber	709	Viktorbur	1 816	Jübberde	1 140	58. Landkreis Norden	59 873
Schwagstorf	1 162	Voßbarg	484	Kirchborgum	433	Arle	1 048
Schwege	1 027	Walle	1 439	Kleinoldendorf	327	Baltrum	318
Stirpe-Olingen	379	Wallinghausen	962	Kleinsander	187	Berum	69
Vorwalde	641	Westerende Holzloog	314	Klostermoore II	379	Berumbur	995
Wehrendorf	633	Westerende Kirchloog	759	Köllinghorst	1 488	Berumerfehn	1 272
Welplage	1 275	Westersander	460	Kritzum	286	Blandorf	109
Wimmer	779	West Großefehn	230	Lammertsfehn	378	Cirkwehrum	152
Wittlage	332	Wiegboldsbur	420	Landschaftspolder	280	Dornum	826
		Wiesens	653	Langholt	599	Dornumergrode	334
		Wilhelmsfehn	484	Leer, Stadt	13 265	Dornumersiel	107
		Wrisse	154	Leerort	221	Eilsum	531
		Zwischenbergen	304	Loga	2 929	Freepsium	325
				Logabirum	735	Greetsiel	1 124
Regierungsbezirk Aurich		Gemeindefreie		Marienchor	104	Grimersum	657
55. Landkreis Aurich	51 413	Grundstücke		Meinersfehn	141	Groothusen	464
Akelsbarg	543	(Gutsbezirke)		Midlum	332	Großbheide	1 615
Aurich, Stadt	6 558	Auricher Wiesmoor I.	27	Mitling-Mark	200	Groß Midlum	434
Auricher Wiesmoor II.	626	Meerhusen	78	Neermoor	2 220	Hage	1 335
Aurich-Oldendorf	924	Wilhelmsfehn	372	Nendorp	156	Hagermarsch	593
Bagband	669	56. Stadtkreis Emden.	34 111	Nettelburg	106	Halbemond	678
Bangstede	298	57. Landkreis Leer ...	96 618	Neuburg	159	Hamswehrum	453
Barstede	369	Amdorf	221	Neudorf	195	Harsweg	605
Bedekaspel	220	Ammersum	242	Neuemoor	231	Hinte	880
Boekzetelerfehn	469	Bakemoor (-Backemoor)	368	Neufirrel	295	Jennelt	202
Brockzetel	125	Barge	80	Nordgeorgsfehn	652	Juist	1 214
Dietrichsfeld	495	Beschotenweg	300	Nortmoor	915	Junkersrott	142
Egels	418	Bingum	740	Nüttermoor	453	Kampen	438
Extum	513	Böhmerwold	117	Oldendorp	175	Kanhusen	181
Felde	240	Boen	475	Oldersum	1 281	Kanum	191
Fiebing	204	Borkum	3 977	Oltmannsfehn	390	Larrelt	1 104
Forlitz-Blaukirchen	269	Breinermoor	381	Ostrhauderfehn	2 382	Leezdorf	1 254
Georgsfeld	354	Brinkum	378	Petkum	751	Lintelmarsch	825
Hatshausen	668	Bühren	243	Pogum	180	Logumer Vorwerk	199
Haxtum	502	Bunde	2 175	Potshausen	563	Loppersum	673
Holtrop	746			Remels	1 029		
Hüllenerfehn	144			Rhaude	318		
Iheringsfehn	1 734						
Ihlowerfehn	789						

Provinz Hannover **8**

Provinz Westfalen **9**

Systematisches Verzeichnis der Gemeinden

58—59

1—9

Kleinere Verwaltungsbezirke Gemeinden	Wohn- bevölkerung am 16. Juni 1933	Kleinere Verwaltungsbezirke Gemeinden	Wohn- bevölkerung am 16. Juni 1933	Kleinere Verwaltungsbezirke Gemeinden	Wohn- bevölkerung am 16. Juni 1933	Kleinere Verwaltungsbezirke Gemeinden	Wohn- bevölkerung am 16. Juni 1933
Loquard	624	Visquard	479	Eggelingen	391	Roggenstede	303
Lütetsburg	797	Westdorf	303	Esens, Stadt	2 968	Schweindorf	463
Manslagt	496	Westerende	519	Etzel	593	Seriem	458
Marienhäfe	646	Westerhusen	299	Eversmeer	603	Spiekeroog	514
Menstede-Koldinne	1 045	Westermarsch I	567	Friedeburg	679	Stedesdorf	275
Nesse	893	Westermarsch II	647	Fulikum	332	Sterbur	265
Neßmersiel	547	Wirdum	705	Funnix	784	Thunum	269
Norden, Stadt	12 150	Woltzetzen	184	Gödens	716	Utarp	443
Norderney	5 171	Woquard	184	Hesel	471	Utgest	311
Osteel	1 459	Wybelsum	533	Hoheesche	68	Uttel	351
Osterhusen	250			Holtgast	429	Werdum	698
Ostermarsch	423	59. Landkreis Wittmund	41 398	Horsten	856	Westeraccum	316
Pewsum	928	A bickhäfe	199	Hovel	586	Westeraccumersiel	258
Pilsum	674	Altharlingersiel	135	Langeoog	743	Westerbur	375
Rechtshupweg	1 040	Ardorf	1 237	Leerhäfe	1 520	Westerholt	1 373
Rysum	685	Asel	301	Mamburg	502	Westochtersum	282
Schwittersum	196	Bensersiel	355	Marcardsmoor	758	Wiesede	712
Siegelsum	171	Berdum	442	Marx	902	Wiesederfehn	626
Süderneuland I	744	Blersum	346	Moorweg	1 106	Wiesedermeer	335
Süderneuland II	737	Blomberg	997	Mullberg	364	Wiesmoor	728
Süderpolder	209	Brill	427	Nenndorf	540	Willen	611
Suurhusen	628	Burhäfe	1 333	Neuharlingersiel	281	Wittmund, Stadt	2 556
Tjüche	328	Buttförde	602	Neuschoo	1 057	Gemeindefreie Grundstücke (Gutsbezirke)	
Twixlum	409	Carolinensiel	1 578	Neustadtgödens	505	Friedeburgerwiesmoor	139
Ugant-Schott	1 390	Damsum	226	Ostbense	235	Südmoor	—
Uphusen	699	Dose	342	Ostochtersum	567		
Upleward	296	Dunum	784	Reepsholt	656		
Uttum	471						

9. Provinz Westfalen

Regierungsbezirk Münster		Diestedde		Heiden		Büren	
1. Landkreis Ahaus ..	74 560	Dolberg	1 265	Henden	620	Buldern	1 609
Ahaus, Stadt	5 758	Enniger	1 764	Herzebochholt	309	Coesfeld, Kirchspiel	3 073
Almsick	433	Ennigerloh	4 914	Holtwick	595	Coesfeld, Stadt	12 934
Alstätte	2 319	Heeßen	9 085	Homer	228	Darfeld	1 961
Ammeln	878	Herzfeld	2 252	Hoxfeld	710	Darup	1 204
Ammeloe	5 169	Liesborn	3 331	Hülsten	619	Dülmen, Kirchspiel	4 480
Asbeck	853	Lippborg	2 077	Klein Reken	771	Dülmen, Stadt	9 984
Asgerode	267	Neuahlen	565	Krechting	394	Estern	484
Epe	7 032	Neubeckum	4 523	Krommert	847	Gescher	3 173
Estern-Büren	793	Oelde, Kirchspiel	2 204	Liedern	764	Harwick	791
Gronau i. W., Stadt	17 519	Oelde, Stadt	6 691	Lowick	1 000	Hiddingsel	738
Heek	2 603	Sendenhorst, Kirchspiel	835	Marbeck	1 298	Holtwick	1 613
Hengeler-Wendfeld	716	Sendenhorst, Stadt	2 460	Mussum	1 089	Lette	2 101
Hundewick	362	Stromberg	1 682	Nordvelen	574	Limbergen	687
Legden	2 970	Sünninghausen	687	Raesfeld	2 521	Merfeld	931
Nienborg, Wiegbold	1 574	Vellern	848	Ramsdorf, Kirchspiel	1 925	Osterwick	2 517
Oeding	1 699	Vorhelm	1 716	Ramsdorf, Stadt	391	Rorup	528
Ottenstein, Dorf	1 060	Wadersloh	3 539	Rhede	3 362	Tungerloh-Kapellen	999
Schöppingen, Kirchspiel	2 361			Rhedebrügge	684	Tungerloh- Pröbsting	932
Schöppingen, Wiegbold	986	3. Stadtkreis Bocholt ..	33 441	Spork	766		
Stadthlohn, Stadt	6 548			Stenern	819	7. Stadtkreis Gelsenkirchen	332 545
Südlohn, Wiegbold	2 290	4. Landkreis Borken ..	55 948	Suderwick	938		
Vreden, Stadt	4 571	Altrhede	1 068	Vardingholt	1 298		
Wessendorf	610	Anholt, Stadt	1 883	Velen, Dorf	1 251	8. Stadtkreis Gladbeck ..	61 239
Wessum	2 848	Barlo	952	Waldvelen	868		
Wüllen	2 291	Biemenhorst	970	Werth, Stadt	574		
		Borken, Stadt	7 345	Weseke	2 229	9. Landkreis Lüdinghausen	86 413
2. Landkreis Beckum ..	93 255	Borkenwirthe	1 742	Westenborken	321	Altlinen	4 322
Ahlen, Stadt	25 153	Büngern	351			Ascheberg	3 736
Altahlen	1 106	Dingden	3 072	5. Stadtkreis Bottrop ..	86 218	Bockum	8 486
Beckum, Kirchspiel	2 751	Gemen, Kirchspiel	1 023			Bork	4 007
Beckum, Stadt	11 508	Gemen, Stadt	1 629	6. Landkreis Coesfeld ..	57 412	Drensteinfurt, Kirchspiel	1 295
Benteler	1 143	Groß Reken	4 091	Beerlage	1 277	Drensteinfurt, Stadt	2 037
		Grütlohn	475	Billerbeck	2 383		
				Billerbeck, Stadt	2 706		

9 Provinz Westfalen
9—20

Systematisches Verzeichnis der Gemeinden

Kleinere Verwaltungsbezirke Gemeinden	Wohnbevölkerung am 16. Juni 1933	Kleinere Verwaltungsbezirke Gemeinden	Wohnbevölkerung am 16. Juni 1933	Kleinere Verwaltungsbezirke Gemeinden	Wohnbevölkerung am 16. Juni 1933	Kleinere Verwaltungsbezirke Gemeinden	Wohnbevölkerung am 16. Juni 1933
Herbern.....	3 197	Horneburg	796	Everswinkel	2 218	Eickhoff	142
Hövel.....	9 188	Hullern	506	Freckenhorst, Kirchspiel	762	Essentho	852
Kapelle	706	Kirchhellen	6 026	Freckenhorst, Stadt... ..	2 039	Etteln	1 071
Lüdinghausen.....	2 774	Lembeck	2 779	Füchtorf	2 032	Fürstenberg	1 378
Lüdinghausen, Stadt..	5 034	Lippramsdoorf	1 549	Greffen	1 137	Garfeln	258
Nordkirchen.....	1 607	Marl, Stadt	31 619	Gröbblingen	762	Grundsteinheim	325
Olfen, Kirchspiel.....	1 617	Oer-Erkenschwick	15 930	Harsewinkel, Stadt... ..	3 327	Haaren	1 332
Olfen, Stadt.....	2 775	Polsum	4 256	Hoetmar	1 430	Hakenberg	242
Ottmarsbocholt.....	1 635	Rhade	1 343	Marienfeld	1 133	Harth	575
Selm.....	10 935	Waltrop	11 549	Milte	1 491	Hegensdorf	483
Senden.....	2 814	Westerholt	8 340	Neuwarendorf.....	558	Helmern	817
Seppenrade.....	3 180	Wulfen.....	2 135	Ostbevern	2 926	Henglarn	506
Stöckum	1 524			Ostenfelde	1 767	Herbram	536
Stückirchen	1 392	14. Landkreis Steinfurt (Sitz: Burgsteinfurt)	110 616	Sassenberg	2 144	Hörste	718
Venne.....	189	Altenberge	3 515	Velsen	395	Holtheim.....	622
Walstedde.....	1 709	Borghorst	10 218	Vohren.....	739	Husen	649
Werne a./Lippe, Stadt	12 254	Burgsteinfurt, Stadt..	6 697	Warendorf, Stadt....	8 525	Iggenhausen	170
10. Stadtkreis Münster i. W.....	122 210	Elte	549	Westkirchen.....	1 275	Keddinghausen	48
11. Landkreis Münster i. W.....	58 767	Emsdetten	15 456	Regierungsbezirk Minden		Kleinenberg, Stadt ...	1 074
Albachten	885	Hembergen	316	17. Stadtkreis Bielefeld	121 031	Leiberg	812
Albersloh	2 410	Hollich	996	18. Landkreis Bielefeld	64 202	Lichtenau, Stadt	1 289
Alverskirchen	916	Holthausen	314	Altenhagen	1 420	Mantinghausen.....	392
Amelsbüren	2 534	Horstmar, Stadt	1 838	Babenhausen	940	Meerhof	886
Angelmodde	314	Laer	2 511	Brackwede	13 053	Niederntudorf	1 102
Appelhülsen	759	Langenhorst	553	Brake	3 562	Oberntudorf	549
Boesensell	1 152	Leer	1 662	Bröninghausen	406	Ösdorf	587
Gimbte	507	Mesum	2 848	Ebbesloh	141	Rebbeke	506
Greven	7 726	Metelen	2 839	Gadderbaum	8 085	Salzkotten, Stadt	3 603
Greven, links der Ems	3 431	Neuenkirchen	5 596	Großdornberg.....	1 056	Scharmede	998
Greven, rechts der Ems	2 287	Nordwalde	4 157	Heepen	3 002	Schwelle	568
Handorf	1 381	Ochtrup	8 898	Hillegossen	1 563	Siddinghausen	521
Havixbeck	3 697	Rheine, Stadt	31 673	Hoberge-Uerentrup ..	809	Steinhausen	1 235
Hiltrup	3 896	Rheine, links der Ems	2 442	Hollen	408	Thüle	1 069
Nienberge	1 566	Rheine, rechts der Ems	2 043	Holtkamp	203	Upsprunge	613
Nottulm	4 546	Sellen	770	Isselhorst.....	1 652	Verlar	588
Rinkerode	1 714	Veltrup	169	Kirchdornberg	549	Verne	1 456
Roxel	1 913	Welbergen	798	Lämershagen-Gräfinghagen	806	Weiberg.....	525
Saerbeck	2 329	Wettringen	3 758	Milse	1 648	Weine	345
Sankt Mauritz	3 907	15. Landkreis Tecklenburg	75 329	Niederdornberg-Deppendorf.....	457	Westheim	1 206
Schapdetten	341	Bevergern, Stadt.....	1 392	Niederjöllenebeck ..	2 992	Wewelsburg	945
Telgte, Kirchspiel	2 700	Brochterbeck	1 751	Niederhorst	443	Wünneberg, Stadt... ..	1 229
Telgte, Stadt	3 356	Dreierwalde	888	Oberjöllenebeck	2 654	20. Landkreis Halle i. W.	34 408
Westbevern.....	2 671	Halverde	708	Oldentrup	1 177	Amshausen	1 037
Wolbeck, Kirchspiel..	394	Hörstel	2 992	Quelle	2 854	Ascheloh	278
Wolbeck, Wiegbold...	1 435	Hopsten	2 591	Senne I	5 283	Barnhausen	819
12. Stadtkreis Recklinghausen ...	87 411	Ibbenbüren.....	9 941	Senne II	2 335	Berghausen	417
13. Landkreis Recklinghausen ...	188 122	Ibbenbüren, Stadt ...	8 609	Theesen	1 288	Bockhorst	1 248
Ahsen	841	Ladbergen	2 728	Ubbedissen-Lippe ..	2 020	Bokel	477
Altendorf-Ulfkotte ..	820	Ledde	1 121	Ummeln	2 316	Borgholzhausen, Stadt	1 310
Altschermbeck	1 344	Leeden	1 323	Vilsendorf	1 080	Brockhagen	1 906
Datteln, Stadt	20 765	Lengerich, Stadt	13 181	19. Landkreis Büren ..	43 242	Brockhagen	218
Dorsten, Stadt.....	10 319	Lienen	4 897	Ahden	567	Eggeberg	725
Erle	1 054	Lotte	1 460	Anreppen	616	Gartnisch	708
Flaeshelm	627	Mettingen	5 655	Asseln	426	Häger	708
Haltern, Kirchspiel...	2 858	Recke	4 062	Atteln	853	Halle i. W., Stadt....	3 010
Haltern, Stadt.....	9 696	Riesenbeck	2 740	Barkhausen	159	Hamlingsdorf	118
Hamm	1 522	Schale	1 187	Bentfeld	565	Hesseln	383
Henrichenburg	2 245	Tecklenburg, Stadt... ..	1 238	Bleiwäsche	620	Hesseleichen	447
Herten, Stadt	34 256	Wersen	1 428	Boke	1 141	Hörste	1 039
Hervest	8 472	Westerkappeln	4 542	Brenken	1 165	Holtfeld	511
Holsterhausen	6 475	Westerkappeln, Stadt.	895	Büren, Stadt	3 794	Isingdorf	875
		16. Landkreis Warendorf	71 820	Dalheim-Blankenrode	363	Kasum	343
		Beelen	2 444	Ebbinghausen	151	Kleekamp	286
		Dackmar	363			Kleve	195
		Einen	353			Kölkebeck	518
						Künsebeck	1 057
						Loxten	2 021
						Österweg	1 183
						Oldendorf b. Borg-holzhausen	270

Systematisches Verzeichnis der Gemeinden

Kleinere Verwaltungsbezirke Gemeinden	Wohn- bevölkerung am 16. Juni 1933	Kleinere Verwaltungsbezirke Gemeinden	Wohn- bevölkerung am 16. Juni 1933	Kleinere Verwaltungsbezirke Gemeinden	Wohn- bevölkerung am 16. Juni 1933	Kleinere Verwaltungsbezirke Gemeinden	Wohn- bevölkerung am 16. Juni 1933
Ostbarthausen	262	Vlotho, Stadt.....	5 444	Rolfzen	397	Bierde	504
Peckeloh	1 462	Wallenbrück.....	788	Rothe	240	Böhlhorst	652
Rotenhagen	481	Werfen	677	Sandebeck	706	Buchholz	183
Rotingdorf	328	Westerenger	1 778	Schmechten	294	Dankersen	2 518
Schröttinghausen.....	657	Westkilver	1 501	Schönenberg.....	100	Dehme	1 437
Steinhagen	3 508			Sommersell	626	Döhren	687
Theenhausen	462	23. Landkreis Höxter	66 258	Stahle	1 131	Dützen	1 577
Versmold, Stadt	2 950	Albaxen	1 096	Steinheim, Stadt.....	3 971	Eickhorst	716
Werther, Stadt	2 492	Alhausen	569	Tietelsen	291	Eidinghausen	3 168
Westbarthausen.....	314	Altenbergen	419	Vinsebeck	875	Eisbergen	2 432
Wichlinghausen	93	Amelunxen	1 159	Vörden, Stadt	785	Eldagsen	501
		Beller	197	Wehrden	701	Friedewalde	1 281
21. Stadtkreis Herford	38 536	Bellersen	568	Würgassen	555	Frille	524
		Bergheim	738	24. Landkreis Lübbecke	57 955	Gorspen-Vahlsen	505
		Beverungen, Stadt	2 924	Ahlsen-Reineberg.....	651	Großenheerse	137
22. Landkreis Herford	115 023	Blankenau	252	Alswede	1 440	Haddenhausen	654
Ahle	1 325	Bödexen	691	Arrenkamp	395	Hävern	212
Bardüttingdorf	811	Bökendorf	730	Blasheim	3 098	Häverstädt	1 420
Belke und Steinbeck ..	724	Born	111	Börninghausen	1 667	Hahlen	2 218
Bermbeck	418	Bosseborn	475	Bröderhausen	412	Hartum	1 403
Besenkamp	1 072	Brakel, Stadt.....	4 112	Büttendorf	675	Hausberge an der Porta, Stadt.....	2 640
Bieren	942	Bredenborn, Stadt	1 070	Destel	716	Heimsen	729
Bünde, Stadt.....	6 752	Bremerberg	156	Dielingen	1 042	Hille	3 063
Bustedt	563	Brenkhausen	871	Drohne	620	Holtrup	700
Diebrock	1 086	Bruchhausen	788	Eilhausen	475	Holzhausen a. d. Porta	2 198
Dreyen	929	Dalhausen	1 611	Engershausen	273	Holzhausen II	1 356
Dünne	2 646	Drenke	309	Espelkamp	1 090	Ilse	446
Eickum	1 065	Driburg (Westf.), Bad, Stadt	4 341	Fabbenstedt	722	Iserheide	506
Eilshausen	2 599	Eilversen	81	Frotheim	1 985	Ilvese	626
Elverdissen	1 781	Entrup	403	Gehlenbeck	1 934	Jossen	394
Enger, Stadt	4 199	Erkeln	784	Getmold	592	Kleinenbremen	1 611
Ennigloh	5 479	Erpentrup	138	Haldem	1 258	Kostedt	297
Exter	1 620	Erwitzen	199	Harlinghausen	580	Kutenhausen	1 055
Falkendiek	773	Eversen	430	Hedem	461	Lahde	955
Gohfeld	9 780	Fürstenau	964	Hölsen	813	Lerbeck	1 860
Häver	1 089	Godelheim	848	Holzhausen	1 675	Leteln	1 216
Herrnghausen	1 890	Großenbröden	113	Huchzen	90	Lohe	1 613
Hiddenhausen	1 708	Haarbrück	607	Hüllhorst	1 164	Lohfeld	660
Holsen	1 989	Hagedorn	100	Isenstedt	1 927	Maaslingen	383
Hücker und Aschen ..	1 045	Harzberg	89	Kleinendorf	1 285	Meißen	2 433
Hüffen	675	Hembsen	934	Lashorst	326	Meßlingen	500
Hunnebrock	1 608	Herste	573	Levern	1 145	Minden, Stadt	28 764
Kirchlegern	2 848	Herstelle	1 128	Lübbecke, Stadt	5 275	Möllbergen	999
Klosterbauerschaft ..	1 441	Himmighausen	388	Nettelstedt	1 791	Nammen	1 498
Laar	501	Hinnenburg	157	Niedermehnen	799	Neesen	1 922
Lenzinghausen	1 659	Höxter, Stadt	7 844	Oberbauerschaft	1 518	Neuenknick	890
Lippinghausen	940	Hohehaus	186	Offelten	443	Nordhemmern	1 041
Löhne	3 581	Holzhausen	467	Oppendorf	873	Oberlütbe	1 531
Mennighüffen	5 489	Istrup	519	Oppenwehe	1 499	Oeynhaus., Bad, Stadt	10 215
Muckum	985	Jakobsberg	288	Preußisch Oldendorf, Stadt	1 610	Ovenstädt	959
Obernbeck	3 952	Kempenfeldrom	340	Preußisch Ströhen ..	1 976	Päpinghausen	351
Ötinghausen	1 961	Kleinenbreden	69	Rahden	2 126	Petershausen, Stadt ..	2 174
Oldinghausen	488	Kollerbeck	578	Schnathorst	1 184	Quetzen	880
Ostkilver	1 075	Langeland	216	Schröttinghausen	506	Raderhorst	452
Pödinghausen	733	Löwendorf	224	Sielhorst	790	Rehme	4 075
Quernheim	941	Lüchtringen	2 229	Sundern	423	Rosenhagen	351
Quernheim, Stift	839	Lügde, Stadt	3 167	Tengern	1 157	Rothenuffeln	1 671
Rehmerloh	282	Lütmarsen	452	Tonnenheide	1 556	Schlüsselburg, Stadt ..	1 262
Rödinghausen	705	Merlsheim	309	Twiehausen	771	Seelenfeld	258
Schwarzenmoor	1 161	Münsterbrock	139	Varl	1 425	Stemmer	1 091
Schweicheln	2 396	Nieheim, Stadt	1 850	Vehlage	666	Südfelde	389
Schwenningdorf	1 421	Öynhausen	559	Wehdem	962	Südhemmern	1 003
Siele	254	Ottbergen	1 460	Wehe	1 470	Todtenhausen	1 915
Spenge	3 928	Ottenhausen	486	Westrup	624	Uffeln	1 826
Spradow	2 311	Ovenhausen	971	25. Landkreis Minden	130 064	Unterlütbe	808
Stedefreund	546	Papenhöfen	226	Aminghausen	343	Veltheim	1 637
Südlengern	3 466	Pömben	674	Barkhausen an der Porta	2 938	Vennebeck	740
Sundern	1 047	Reelsen	458			Volmerdingsen	3 316
Ulenburg	215	Rheder	301			Werste	2 796
Valdorf	5 097	Riesel	451			Wietersheim	839

9 Provinz Westfalen

25 — 35

Systematisches Verzeichnis der Gemeinden

Kleinere Verwaltungsbezirke Gemeinden	Wohn- bevölkerung am 16. Juni 1933	Kleinere Verwaltungsbezirke Gemeinden	Wohn- bevölkerung am 16. Juni 1933	Kleinere Verwaltungsbezirke Gemeinden	Wohn- bevölkerung am 16. Juni 1933	Kleinere Verwaltungsbezirke Gemeinden	Wohn- bevölkerung am 16. Juni 1933
Windheim	1 048	Peckelsheim	1 431	Altenhellefeld	270	Bruchhausen	667
Wülpe	295	Rimbeck	1 137	Amecke	506	Brunskappel	310
Wulferdingsen	1 837	Rösebeck	522	Arnsberg, Stadt	12 079	Deifeld	372
26. Landkreis Paderborn	81 689	Scherfede	2 235	Asbeck	103	Dreislar	317
Alfen	680	Schweckhausen	283	Bachum	302	Düdinghausen	423
Altenbeken	2 672	Siddessen	412	Balve	1 751	Elkeringhausen	183
Benhausen	748	Warburg, Stadt	6 806	Beckum	646	Elleringhausen	501
Buke	690	Welda	629	Belecke, Stadt	1 808	Elpe	606
Dahl	685	Willebadessen	1 425	Blintrop	252	Erlinghausen	734
Delbrück, Stadt	1 519	Willegassen	137	Breitenbruch	131	Eßhoff	65
Dörenhagen	761	Wormeln	507	Bruchhausen	1 458	Giershagen	1 176
Dorfbauerschaft	1 540	28. Landkreis Wiedenbrück	82 831	Echthausen	533	Grimlinghausen	49
Elsen	3 296	Avenwedde	3 888	Eisborn	301	Grönebach	512
Hagen	1 255	Batenhorst	1 011	Endorf	926	Hallenberg, Stadt	1 547
Hövelhof	3 281	Bokel	981	Enkhausen	281	Heddinghausen	288
Kirchborchen	1 170	Bornholte	2 141	Estinghausen	57	Helmeringhausen	257
Lippspringe, Bad, Stadt	5 158	Clarholz	2 605	Freienohl	2 460	Helminghausen	175
Marienloh	507	Druffel	715	Garbeck	1 291	Hesborn	773
Neuenbeken	1 015	Friedrichsdorf	539	Grevenstein	572	Hilfeld	309
Neuhaus	5 511	Gütersloh, Stadt	25 907	Hachen	1 260	Hoppecke	619
Nordborchen	895	Herzebrock	3 837	Hagen	483	Kanstein	355
Ostenland	2 638	Langenberg	2 323	Hellefeld	367	Küstelberg	165
Paderborn, Stadt	37 272	Lette	1 154	Herblinghausen	160	Leitmar	299
Sande	1 337	Liemke	3 567	Herdringen	1 134	Liesen	474
Schwaney	1 133	Lintel	1 047	Hirschberg, Stadt	1 192	Madfeld	1 059
Stukenbrock	2 562	Mastholte	1 214	Hövel	355	Medebach, Stadt	2 444
Westenholz	1 784	Moese (oe sprich ö)	1 347	Holzen	916	Medelon	526
Westerloh	2 101	Neuenkirchen	2 082	Hüsten	7 840	Messinghausen	783
Wewer	1 479	Nordrheda u. Ems	633	Küntrop	511	Nehden	356
27. Landkreis Warburg	36 528	Österwiehe	1 580	Langenholthausen	498	Niedermarsberg, Stadt	5 455
Altenheerse	389	Rheda, Stadt	5 578	Langscheid	1 186	Niedersfeld	808
Auenhausen	181	Rietberg, Stadt	3 231	Linnepe	253	Obermarsberg, Stadt	1 240
Bonenburg	901	Sankt Vit	786	Mellen	159	Oberschledorn	504
Borgentreich, Stadt	1 679	Sende	2 919	Mülheim	360	Olsberg	2 014
Borgholz	1 175	Spexard	1 221	Müschede	1 061	Padberg	614
Borlinghausen	373	Varensell	1 858	Neheim, Stadt	13 542	Radlinghausen	134
Bühne	965	Verl	2 643	Niedereimer	675	Referinghausen	256
Dalheim	133	Westerwiehe	1 589	Öventrop	3 321	Rixen	115
Daseburg	1 219	Wiedenbrück, Stadt	6 435	Rumbeck	542	Rösenbeck	563
Dössel	603	Regierungsbezirk Arnsberg		Sichtgivor	870	Scharfenberg	690
Drankhausen	75	29. Landkreis Altena	95 041	Stemel	288	Siedlinghausen	1 332
Dringenberg	919	Altena, Stadt	16 202	Stoekum	899	Silbach	636
Eissen	697	Dahle	1 294	Sundern	3 851	Thülen	594
Engar	162	Halver	7 936	Süntrop	243	Titmaringhausen	229
Fölsen	211	Herscheid	3 283	Untrop	148	Udorf	285
Frohnhausen	294	Hülscheid	3 538	Visbeck	307	Wiemeringhausen	483
Gehrden	734	Kierspe	5 952	Volkringhausen	307	Winterberg, Stadt	2 082
Germete	601	Lüdenscheid	11 299	Voßwinkel	1 231	Wülfe	255
Großeneder	782	Meinerzhagen	3 972	Waldhausen	360	Wullmeringhausen	408
Hampenhausen	94	Nachrodt-Wiblingwerde	4 214	Warstein, Stadt	5 168	Züschchen	1 270
Helmern	244	Neuenrade, Stadt	2 779	Wennigloh	382	33. Stadtkreis Castrop-Rauxel	58 372
Herlinghausen	349	Ohle	1 626	Westenfeld	495	34. Stadtkreis Dortmund	540 875
Hohenwepel	600	Plettenberg	7 431	Wildewiese	73	35. Ennepe-Ruhrkreis (Sitz: Schwelm)	167 230
Ikenhausen	162	Plettenberg, Stadt	7 169	31. Stadtkreis Bochum	314 546	Altendorf	3 962
Kalenberg	326	Rönsahl	702	32. Landkreis Brilon	50 493	Asbeck	436
Körbecke	952	Schalksmühle	2 527	Alme	1 127	Berge	783
Kühlsen	123	Valbert	2 539	Altastenberg	252	Blankenstein (Ruhr), Stadt	1 721
Löwen	463	Werdohl, Stadt	12 578	Altenbüren	702	Breckerfeld, Stadt	4 323
Lütgeneder	505	30. Landkreis Arnsberg	79 859	Antfeld	649	Bredenscheid-Stüter	2 974
Manrode	434	Affeln	609	Assinghausen	672	Buchholz	1 208
Menne	590	Allagen	1 909	Berge	136	Dahl	3 267
Muddenhagen	234	Allendorf	695	Beringhausen	791	Ende	3 527
Natingen	289	Altenaffeln	402	Bigge	1 658		
Natzungen	732			Bontkirchen	449		
Neuenheerse	856			Bornstosen	185		
Niesen	402			Braunhausen	310		
Nörde	648			Bredelar	771		
Ossendorf	908			Brilon, Stadt	6 480		

Systematisches Verzeichnis der Gemeinden

Kleinere Verwaltungsbezirke Gemeinden	Wohn- bevölkerung am 16. Juni 1933	Kleinere Verwaltungsbezirke Gemeinden	Wohn- bevölkerung am 16. Juni 1933	Kleinere Verwaltungsbezirke Gemeinden	Wohn- bevölkerung am 16. Juni 1933	Kleinere Verwaltungsbezirke Gemeinden	Wohn- bevölkerung am 16. Juni 1933
Esborn	1 396	Anröchte	2 501	Fredeburg, Stadt.....	1 718	Dillnhütten	301
Gennebreck	1 454	Benninghausen	875	Gevelinghausen	359	Dirlenbach	129
Gevelsberg, Stadt.....	21 944	Berenbrock	243	Grafschaft	1 421	Dreis-Tiefenbach	2 209
Grundschöttel	2 961	Berge	442	Heringhausen	564	Eckmannshausen	352
Haßlinghausen	4 312	Böckenförde	477	Kalle	3 394	Eichen	1 508
Hattingen, Stadt.....	14 836	Böckum	210	Kobbenrode	839	Eiserfeld	6 233
Herbede	6 823	Bönninghausen	107	Meschede	517	Eisern	1 710
Herdecke, Stadt	6 463	Dedinghausen	504	Meschede, Stadt	5 055	Eschenbach	213
Hiddinghausen	946	Drewer	460	Nuttlar	1 451	Fellinghausen	955
Holthausen	1 289	Ebbinghausen	216	Oberkirchen	2 461	Ferdorf	2 088
Linderhausen	1 285	Effeln	492	Ödingen	1 091	Feuersbach	198
Milspe	11 376	Ehringhausen	385	Ostwig	1 131	Flammersbach	407
Nieder Elfringhausen..	234	Eikeloh	412	Ramsbeck	2 038	Freudenberg (Kreis Siegen), Flecken ...	2 371
Niedersprockhövel ..	4 234	Eringerfeld	64	Rarbach	856	Frohnhausen	150
Ober Elfringhausen..	389	Ermsinghausen	114	Reiste	1 157	Gernsdorf	396
Obersprockhövel	1 344	Erwitte, Stadt	2 161	Remblinghausen	1 613	Gilsbach	527
Ober Stüter	228	Esbeck	325	Schliprüthen	877	Gosenbach	1 627
Schwelm, Stadt	23 020	Geseke, Stadt	7 117	Schmallenberg, Stadt.	2 359	Grissenbach	272
Silschede	1 637	Hellinghausen	125	Schönholthausen	7 092	Grund	179
Voerde	8 445	Hemmen	173	Velmede	2 638	Hadem	68
Volmarstein	2 789	Herringhausen	243	Wenholthausen	1 032	Hainchen	453
Waldbauer	716	Hoinkhausen	214	Wormbach	1 407	Heisberg	83
Welper	6 185	Horn-Mielinghausen ..	664	45. Landkreis Olpe...	64 527	Helberhausen	318
Wengern	3 119	Kallenhardt	1 028	Attendorn	5 465	Helgersdorf	158
Wetter (Ruhr), Stadt..	9 407	Kellinghausen	117	Attendorn, Stadt	6 026	Herzhausen	295
Winz	8 197	Klieve	201	Drolshagen	4 313	Hilchenbach, Stadt..	2 347
36. Stadtkreis Hagen	148 314	Kneblinghausen	269	Drolshagen, Stadt	1 466	Hohenhain	123
(Westf.)		Langeneicke	604	Elspe	7 032	Holzhausen	1 021
37. Stadtkreis Hamm	53 532	Langenstraße- Heddinghausen	389	Grevenbrück	3 255	Irmgarteichen	336
(Westf.)		Lippstadt, Stadt	19 471	Heinsberg	826	Kaan	1 966
38. Stadtkreis Herne ..	98 595	Meiste	388	Helden	2 514	Klafeld	7 900
39. Stadtkreis Iserlohn	34 272	Mellrich	403	Kirchhundem	7 877	Kredenbach	975
40. Landkreis Iserlohn	110 361	Menzel	392	Kirchveischede	1 915	Kreuztal	2 944
Becke	766	Merklinghausen- Wiggeringhausen ..	205	Kleusheim	827	Krombach	1 024
Berehum	720	Mönninghausen	601	Kohlhagen	1 305	Langenholdinghausen .	413
Bösperde	1 927	Nettelstätt	128	Lenne	577	Lindenberg	277
Deilinghofen	1 947	Norddorf	155	Oberhundem	1 513	Lippe	465
Ergste	1 783	Östereiden	611	Olpe	1 800	Littfeld	1 323
Evingsen	1 389	Overhagen	515	Olpe, Stadt	7 398	Lützel	341
Frönsberg	388	Rixbeck	373	Rahrach	1 287	Lützel	437
Garenfeld	552	Robringhausen	163	Rhode	1 631	Mausbach	166
Geisecke	708	Rüthen, Stadt.....	2 393	Römershagen	691	Meiswinkel	201
Halingen	822	Schallern	272	Saalhausen	972	Mittelhees	59
Hemer, Stadt	13 701	Schmerlecke	571	Wenden	5 837	Müsen	1 422
Hennen	2 584	Seringhausen	113	46. Stadtkreis Siegen..	33 494	Nauholz	136
Hohenlimburg, Stadt.	16 372	Stirpe	443	47. Landkreis Siegen..	102 740	Neunkersdorf	306
Holzen	2 726	Störmede	1 171	Afholderbach	139	Neunkirchen	2 443
Ihmert	1 451	Suttrop	3 444	Alchen	550	Niederdielfen	1 002
Kesbern	466	Uelde	308	Allenbach	909	Niederdreselndorf ...	872
Lendringens	4 937	Völlinghausen	526	Altenseelbach	1 231	Niederheuslingen ...	138
Letmathe, Stadt	8 402	Waltringhausen	123	Anzhausen	451	Niederholzklau	56
Lichtendorf	906	Weckinghausen	81	Beienbach	168	Niederndorf	1 054
Lössel	1 208	Weickede	35	Birlenbach	427	Niedernetphen	1 447
Menden, Stadt	15 072	Westereiden	335	Bockenbach	206	Niederschelden	3 437
Ösbern	558	Westernkotten	1 198	Bottenberg	128	Niedersetzen	391
Östlich	6 322	42. Stadtkreis Lüdenscheid	35 737	Brauersdorf	125	Oberdielfen	509
Schwerte, Stadt	18 241	43. Stadtkreis Lünen..	45 617	Breitenbach	76	Oberdreselndorf	519
Schwitten	1 040	44. Landkreis Meschede	50 300	Buchen	74	Oberfischbach	523
Sümmern	1 219	Berghausen	1 250	Bühl	144	Oberhees	74
Villigst	682	Bödefeld, Freiheit ..	851	Bürbach	573	Oberheuslingen	294
Wandhofen	744	Bödefeld, Land	921	Büschergrund	1 176	Oberholzklau	196
Westhofen, Stadt	2 484	Dorlar	1 008	Burbach	1 403	Obernau	88
Wimbern	244	Eslohe	2 665	Burgholdinghausen ..	68	Oberndorf	63
41. Landkreis Lippstadt	56 934	Eversberg, Stadt.....	1 739	Buschhütten	2 499	Obernetphen	750
Altengeseke	695	Fleckenberg	796	Dahlbruch	1 182	Oberschelden	727
Altenmellrich	306			Deuz	738	Obersetzen	599
Altenrüthen	383					Öchelhausen	88
						Ölgershausen	126
						Osthelden	351
						Pliittershagen	368

9 Provinz Westfalen

47—53

Systematisches Verzeichnis der Gemeinden

Kleinere Verwaltungsbezirke Gemeinden	Wohn- bevölkerung am 16. Juni 1933	Kleinere Verwaltungsbezirke Gemeinden	Wohn- bevölkerung am 16. Juni 1933	Kleinere Verwaltungsbezirke Gemeinden	Wohn- bevölkerung am 16. Juni 1933	Kleinere Verwaltungsbezirke Gemeinden	Wohn- bevölkerung am 16. Juni 1933
Rinsdorf	543	Höingen	452	Bausenhagen	294	50. Stadtkreis Wanne-	
Ruckersfeld	96	Holtum	537	Bentrop	389	Eickel	92 269
Rudersdorf	873	Hovestadt	674	Berge	2 139	51. Stadtkreis	
Salchendorf, Amt		Hünningen	234	Bergkamen	8 430	Wattenscheid	62 096
Burbach	1 611	Hultrop	398	Billmerich	1 004	52. Stadtkreis Witten .	72 580
Salchendorf, Amt		Illingen	273	Bönen	3 405	53. Landkreis	
Netphen	420	Katrop	157	Braam-Ostwennemar ..	2 562	Wittgenstein	29 280
Seelbach	556	Kirchwelver (-Welver) .	349	Bramey-Lenningsen. . .	844	(Sitz: Berleburg)	
Sohlbach, Amt Netphen		Klotingen	374	Dellwig	711	Alertshausen	325
Sohlbach, Amt		Körbecke	880	Derne	76	Amtshausen	126
Weidenau	240	Krewinkel-Wiltrop .. .	170	Flierich	440	Arfeld	684
Stendenbach	277	Lendringsen	75	Freiske	178	Aue	536
Struthütten	1 294	Lohe	243	Frielinghausen	81	Balde	252
Trupbach	972	Löhne	825	Frömern	479	Banfe	1 003
Unglinghausen	373	Lüttringen	255	Fröndenberg	5 501	Beddelhausen	344
Volnsberg	102	Mawicke	302	Frohnhausen	174	Benfe	219
Vormwald	321	Meckingsen	157	Haaren	269	Berghausen	771
Wahlbach	1 175	Meiningsen	329	Heeren-Werve	4 907	Berleburg, Stadt	3 270
Walpersdorf	360	Merklingsen	106	Heil	392	Bermershausen	104
Weidenau	11 669	Meyerich	1 107	Hemmerde	1 430	Bernshausen	102
Werthenbach	278	Müllingsen	282	Hengsen	854	Birkefehl	328
Wiederstein	411	Nateln	236	Herringen	11 460	Birkelbach	606
Wilden	963	Neuengeseke	433	Hilbeck	690	Diedenshausen	336
Wilgersdorf	1 156	Niederbauer	285	Holzwickede	7 136	Dotzlar	535
Wilnsdorf	1 114	Niederbergstraße	227	Kamen, Stadt	12 390	Elsoff	796
Würgendorf	751	Niederense	913	Kessebüren	232	Erndtebrück	2 704
Zeppenfeld	1 020	Nordwald	122	Langschede	573	Feudingen	1 728
48. Landkreis Soest . . .	69 417	Oberbergstraße	166	Lerche	524	Fischelbach	615
Ampen	661	Oberense	140	Lünern	1 049	Girkhausen	770
Balksen	79	Oestinghausen	579	Mark	1 841	Großenbach	42
Bergede	137	Opmünden	215	Massen	5 627	Heiligenborn	18
Berlingsen	148	Ostbüderich	351	Methler	2 058	Hemschlar	244
Berwicke	373	Ostinghausen	354	Mühlhausen	564	Herbertshausen	219
Bettinghausen	488	Ostönnen	770	Neimen	302	Hesselbach	393
Beusingsen	194	Paradiese	62	Niederaden	753	Holzhausen	69
Bilme	76	Parsit	158	Nordböge	695	Kunst-Wittgenstein. . .	60
Bittingen	82	Recklingsen	249	Norddinker	414	Laasphe, Stadt	3 133
Blumenthal	38	Röllingsen	83	Oberaden	1 872	Langewiese	319
Blumroth	68	Ruhne	296	Opherdicke	559	Mollseifen	72
Borgeln	590	Ruploh	73	Ostbüren	452	Neuastenberg	284
Bremen	622	Sassendorf, Bad	1 816	Osterbönen	219	Niederlaasphe	619
Brockhausen	278	Scheidingen	682	Osterflierich	718	Oberndorf	419
Brüllingsen	169	Schlückingen	124	Osttinnen	440	Puderbach	354
Budberg	243	Schoneberg	470	Overberge	1 439	Raumland	582
Büecke	130	Schwefe	454	Pelkum	1 557	Reichstein	400
Deiringsen	264	Sieveringen	178	Rhynern	1 194	Rinthe	155
Delecke	253	Soest, Stadt	22 573	Rottum	110	Rückershausen	295
Dinker	510	Stocklarn	223	Rünthe	6 295	Rüppershausen	240
Dorfwelver	174	Stockum	285	Sandbochum	345	Sassenhausen	218
Echtrop	336	Theimingsen	110	Schmehausen	218	Saßmannshausen	104
Ehningsen	75	Thöningsen	174	Siddinghausen	180	Schameder	352
Eickelborn	2 569	Vellinghausen	291	Sönnern	443	Schüller	336
Eilmsen	243	Völlinghausen	385	Stentrop	219	Schwarzenau	635
Einecke	207	Volbringen	93	Stockum	287	Steinbach	76
Eineckerholsen	124	Waltringen	389	Strickherdicke	452	Stünzel	129
Elfsen	160	Wamel	358	Süddinker	314	Volkholz	297
Ellingsen	164	Werl, Stadt	8 598	Südkamen	557	Weide	109
Enkesen b. Paradiese. . .	165	Weslarn	418	Ülzen	382	Weidenhausen	274
Enkesen im Klei.	138	Westbüderich	886	Üntrop	537	Wemlighausen	611
Epsingsen	119	Westönnen	1 425	Unna, Stadt.	18 566	Wingeshausen	1 146
Flerke	255	Westrich	64	Vöckinghausen	117	Womelsdorf	223
Gerlingen	84	Wickede	2 714	Wambeln	415	Wunderthausen	597
Günne	562	Wiehagen	274	Warmen	394	Zinse	89
Hattrop	269	Wippringsen	206	Wasserkurl	471		
Hattropholsen	135	49. Landkreis Unna . .	140 409	Weddinghofen	873	Gemeindefreie	
Heintrop	385	Afferde	654	Weetfeld	372	Grundstücke	
Heppen	242	Allen	408	Weries	3 481	(Gutsbezirke)	
Herringsen	162	Altenböge	3 795	Westerbönen	306	Sayn-Wittgenstein-	
Hewingsen	226	Altendorf	292	Westhemmerde	114	Berleburg	
Hiddingsen	139	Ardey	414	Westick b. Kamen	2 513	Sayn-Wittgenstein-	
				Westtinnen	1 378	Hohenstein	13
				Wiescherhöfen	6 210		

Systematisches Verzeichnis der Gemeinden

Kleinere Verwaltungsbezirke Gemeinden	Wohn- bevölkerung am 16. Juni 1933	Kleinere Verwaltungsbezirke Gemeinden	Wohn- bevölkerung am 16. Juni 1933	Kleinere Verwaltungsbezirke Gemeinden	Wohn- bevölkerung am 16. Juni 1933	Kleinere Verwaltungsbezirke Gemeinden	Wohn- bevölkerung am 16. Juni 1933
--	---	--	---	--	---	--	---

10. Provinz Hessen-Nassau

Regierungsbezirk Kassel		Leibach	261	Nesselröden	425	Frohnhausen	
1. Kreis der Eder	19 562	Lengefeld	244	Netra	632	b. Battenberg	353
(Sitz: Bad Wildungen)		Meininghausen	546	Neurode	407	Geismar	676
Affoldern	297	Mühlhausen	605	Niddawitzhausen	334	Gemünden (Wohra), Stadt	1 781
Albertshausen	151	Münden	406	Niederdünz bach	451	Grüsen	303
Alraft	128	Neerdar	170	Oberdünz bach	587	Haddenberg	56
Alt Wildungen, Stadt ..	831	Neukirchen	419	Oberhone	717	Haina	1 287
Anraff	300	Nieder Ense	238	Ötmannshausen	342	Haine A. Fr.	391
Armsfeld	255	Nieder Schleidern	181	Rambach	290	Halgehausen	287
Bergfreiheit	256	Nordenbeck	220	Rechtebach	118	Harbshausen	61
Bergheim	612	Ober Ense	169	Reichensachsen	2 048	Hatzfeld	1 176
Böhne	323	Ottlar	154	Renda	410	Haubern	458
Braunau	467	Rattlar	389	Rittmannshausen	164	Herbelhausen	126
Bringhausen	129	Rhadern	232	Röhrda	189	Herzhausen	238
Buhlen	158	Rhena	439	Schemmern	679	Holzhausen	
Edersee	170	Rhenegge	531	Schwebda	436	b. Battenberg	379
Frebershausen	218	Sachsenberg, Stadt ..	770	Stadthosbach	847	Hommershausen	108
Freienhagen, Stadt ..	730	Schwalefeld	360	Thurnhosbach	123	Hüttenrode	47
Gellershausen	371	Schweinsbühl	161	Unhausen	95	Kirchlotheim	98
Gifnitz	438	Stormbruch	284	Vierbach	224	Laisa	404
Hemfurth	424	Strothe	226	Vockerode	348	Lehnhausen	133
Hüddingen	121	Sudeck	203	Völkershäusen	473	Löhlbach	970
Hundsdorf	280	Usseln	391	Waldkappel, Stadt ..	349	Louisendorf	102
Kleinern	410	Wellinghausen	129	Wanfried, Stadt	1 136	Marienhagen	318
Königshagen	263	Willingen	1 096	Weidenhausen	2 607	Mohnhausen	93
Mandern	480	Wirmighausen	457	Weißborn	624	Niederorke	105
Mehlen	403	3. Landkreis Eschwege	48 396	Wellingeroode	920	Ober Asphe	339
Netze	606	Abterode	831	Wichmannshausen	241	Oberholzhausen	116
Nieder Werbe	277	Alberode	189	Willershäusen	876	Obernburg	245
Ober Werbe	108	Albungen	334	Wolfterode	297	Oberorke	141
Odershausen	453	Altefeld	203	Wommen	190	Oberwerba	79
Reinhardshausen	324	Altenburschla	360	4. Landkreis	35 122	Reddighausen	536
Reitzenhagen	122	Archfeld	190	Frankenberg (Eder)		Rengershausen	269
Sachsenhausen, Stadt ..	1 365	Aue	470	Allendorf (Eder)	1 119	Rennertehausen	706
Waldeck, Stadt	868	Bisshausen	970	Allendorf b. Frankenu	128	Roda	422
Wega	337	Breitzbach	181	Altenhaina	73	Rodenbach	90
Wellen	446	Burghofen	266	Altenlotheim	554	Röddenau	1 021
Wildungen, Bad, Stadt ..	5 754	Datterode	745	Asel	86	Römershausen	138
Züschchen, Stadt	687	Eltmannsee	74	Basdorf	292	Rosenthal, Stadt	1 038
2. Kreis des Eisen-		Eltmannshausen	762	Battenberg, Stadt	1 108	Schmittlotheim	256
berges	24 109	Eschwege, Stadt	14 320	Battenfeld	543	Schreufa	347
(Sitz: Korbach)		Frankenhain	470	Battenhausen	256	Sehlen	270
Adorf	1 159	Frankershausen	957	Berghofen	334	Somplar	293
Alleringhausen	125	Frauenborn	70	Biebighausen	26	Thalitter	300
Benkhausen	157	Frieda	758	Birkenbringhausen	487	Viermünden	459
Berndorf	742	Friemen	153	Bockendorf	102	Vöhl	624
Bömighausen	187	Gehau	123	Bottendorf	994	Wangershausen	200
Dalwigkthal	185	Germerode	880	Bromskirchen	830	Wiesenfeld	185
Deisfeld	119	Grandenborn	542	Buchenberg	289	Willersdorf	375
Eimelrod	471	Grebendorf	1 047	Dainrode	239	Willershäusen	79
Eppe	427	Heldra	556	Dodenau	909	5. Landkreis Fritzlar-	
Fiechtdorf	434	Herleshausen	1 328	Dodenhausen	425	Homburg	55 792
Fürstenberg, Stadt	356	Hetzzerode	216	Dörnholzhausen	95	(Sitz: Fritzlar)	
Giebringhausen	227	Hitzelrode	128	Ederfitter	400	Allendorf	142
Goddelsheim	1 013	Hitzerode	392	Ederbringhausen	257	Allmuthshausen	265
Goldhausen	180	Hoheneiche	499	Eifa	305	Arnsbach	376
Helmscheid	194	Holzhausen	167	Ellershausen	314	Berge	273
Hemmighausen	105	Jestädt	600	Ellnrode	57	Berndshausen	262
Heringhausen	232	Kirchhosbach	229	Ernsthausen	730	Besse	1 603
Hillershausen	192	Langenhain	491	Frankenau, Stadt	1 148	Betzigerode	117
Höringhausen	892	Lüderbach	260	Frankenberg (Eder), Stadt	4 323	Bischhausen, Kr.	
Immighausen	280	Mäckelsdorf	134	Friedrichshausen	221	Fritzlar-Homburg	289
Korbach, Stadt	6 651	Markershausen	134			Borken i. Hessen, Stadt	1 946
		Mitterode	260			Densberg	440
		Motzenrode	156				

10 Provinz Hessen-Nassau

5—8

Systematisches Verzeichnis der Gemeinden

Kleinere Verwaltungsbezirke Gemeinden	Wohn- bevölkerung am 16. Juni 1933	Kleinere Verwaltungsbezirke Gemeinden	Wohn- bevölkerung am 16. Juni 1933	Kleinere Verwaltungsbezirke Gemeinden	Wohn- bevölkerung am 16. Juni 1933	Kleinere Verwaltungsbezirke Gemeinden	Wohn- bevölkerung am 16. Juni 1933
Dickershausen	343	Rothhelmshausen.....	160	Eichenried.....	146	Oberrode.....	211
Dillich	546	Rückersfeld.....	58	Eichenzell.....	976	Petersberg.....	1 928
Dissen	489	Saasen	135	Elters.....	373	Pfaffenrod.....	124
Dorheim	205	Salzberg	178	Engelhelms.....	334	Pilgerzell.....	810
Dorla	244	Schellbach.....	202	Finkenhein.....	93	Poppenhausen	
Ellingshausen	186	Schiffelborn.....	82	Flieden.....	2 288	an der Wasserkuppe ..	735
Elnrode	275	Schlierbach.....	389	Friesenhausen.....	248	Poppenrod.....	88
Ermetheis	317	Singlis	626	Gackenhof.....	290	Reinhardt.....	35
Falkenberg	506	Sipperhausen.....	270	Gersfeld, Stadt.....	1 605	Rengersfeld.....	147
Freudenthal	366	Sondheim.....	390	Gersrod.....	52	Reulbach.....	412
Fritzlar, Stadt.....	4 239	Steindorf.....	74	Gichenbach.....	335	Rex	96
Geismar.....	673	Stolzenbach.....	134	Giesel.....	605	Ried.....	259
Gilsa	338	Strang.....	65	Gläserzell.....	114	Rodenbach.....	246
Gleichen	311	Trockenerfurth.....	488	Großenlüder.....	1 882	Rodges.....	50
Gombeth.....	621	Udenborn.....	223	Günthers.....	327	Rodholz.....	200
Grebenhagen.....	245	Ungedanken.....	381	Habel.....	351	Rödergrund-Egelmess..	122
Grifte.....	1 072	Unshausen.....	310	Haimbach.....	209	Rönshausen.....	257
Großenenglis.....	731	Uttershausen.....	481	Hainzell.....	664	Rommers	
Gudensberg, Stadt...	2 459	Verna.....	1 038	Harmerz.....	501	(Rhöngebirge).....	125
Haarhausen.....	120	Völkershain.....	146	Hattenhof.....	677	Rommerz.....	878
Haddamar.....	348	Wabern.....	1 687	Hauswurz.....	599	Rothemann.....	513
Haldorf.....	222	Wallenstein.....	214	Hettenhausen.....	840	Rückers.....	1 068
Hebel.....	440	Waltersbrück.....	420	Hilders.....	1 232	Rupsroth.....	130
Hergetsfeld.....	92	Waßmuthshausen.....	215	Höf und Haid.....	404	Salzschlirf, Bad.....	1 843
Holzhausen a. Hahn..	382	Wehren.....	254	Hofbieber.....	676	Sandberg.....	160
Holzhausen b. Homberg,		Welferode.....	254	Horas.....	1 928	Schachen.....	385
Bez. Kassel.....	756	Wenzigerode.....	138	Hosenfeld.....	763	Schletzenhausen.....	306
Homberg,		Werkel.....	521	Hundsbach.....	260	Schlitzenhausen	
Bez. Kassel, Stadt..	3 912	Wernswig.....	705	Istergiesel.....	198	(Rhöngebirge).....	256
Homborgshausen.....	112	Wichdorf.....	582	Johannesberg.....	282	Schmalnau.....	749
Hundshausen.....	343	Zennern.....	662	Jossa.....	394	Schweben.....	390
Jesberg.....	1 027	Zimmersrode.....	579	Kämmerzell.....	388	Seiferts.....	475
Kappel.....	222	Zwesten.....	952	Kauppen.....	103	Sickels.....	132
Kaßdorf.....	608			Kerzell.....	531	Simmershausen.....	648
Kerstenhausen.....	397	6. Stadtkreis Fulda...	27 753	Keulos.....	151	Steens.....	27
Kirchberg.....	608			Kippelbach.....	165	Steinau.....	489
Kleinenglis.....	835	7. Landkreis Fulda...	70 985	Kleinlüder.....	684	Steinhaus.....	376
Lembach.....	201	Abtsroda.....	400	Kleinsassen.....	445	Steinwand.....	627
Lendorf.....	331	Allmus.....	171	Kohlgrund.....	114	Stellberg.....	220
Leuderode.....	180	Almendorf.....	226	Kohlhaus.....	197	Stöckels.....	134
Lohne.....	630	Altenfeld.....	120	Künzell.....	1 832	Stork.....	212
Lützelwig.....	194	Altenhof.....	175	Lahrbach.....	460	Tann, Stadt.....	1 276
Maden.....	539	Armenhof.....	136	Langenbieber.....	536	Thaiden.....	343
Mardorf.....	454	Batten.....	295	Lehnerz.....	242	Thalau.....	474
Metze.....	522	Bernhards.....	163	Liebhardts.....	288	Theobaldshof.....	375
Mörshausen.....	196	Besges.....	81	Löschnerod.....	215	Tiefengruben.....	125
Mosheim.....	485	Blankenau.....	463	Lüdermünd.....	174	Traisbach.....	140
Mühlbach.....	360	Böckels.....	109	Lütter (Rhöngebirge)..	532	Uffhausen.....	319
Mühlhausen.....	317	Brand.....	209	Lütterz.....	127	Unterbimbach.....	436
Nassenerfurth.....	387	Brandlos.....	131	Maberzell.....	530	Veitsteinbach.....	490
Neuenhain.....	383	Bronnzell.....	560	Magdlos.....	587	Weidenau.....	333
Niederstein, Stadt..	673	Buchenrod.....	240	Maiersbach.....	364	Welkers.....	381
Niederappenfeld.....	115	Büchenberg.....	381	Marbach.....	74	Wendershausen.....	433
Niederbeisheim.....	631	Dalherda.....	879	Margrethenhaun.....	244	Weyhers.....	531
Niederhülsa.....	194	Danzwiesen.....	121	Melperts.....	166	Wickers.....	318
Niederurff.....	448	Dassen.....	96	Melzdorf.....	72	Wiesen.....	125
Oberappenfeld.....	149	Dietershan.....	237	Mittelkalbach.....	103	Wissels.....	211
Oberbeisheim.....	458	Dietershausen.....	536	Mittelrode.....	1 062	Wisselsrod.....	110
Oberhülsa.....	277	Dietges.....	164	Mosbach.....	142	Wittges.....	102
Obermöllrich.....	462	Dipperz.....	569	Müs.....	236	Wolferts.....	120
Oberurff.....	294	Dirlos.....	468	Neuenberg.....	720	Wüstensachsen.....	1 146
Obervorschütz.....	949	Döllbach.....	189	Neuhof.....	614	Zell.....	152
Pfaffenhausen.....	200	Dörmbach.....	84	Neuschwambach.....	2 689	Ziegel.....	56
Raboldshausen.....	655	Dörmbach an der		Neuswarts.....	264	Zillbach.....	78
Reddingshausen.....	79	Milseburg.....	192	Niederbieber.....	249	Zirkenbach.....	289
Relbehausen.....	83	Dorfborn.....	252	Niederkalbach.....	323		
Remsfeld.....	687	Ebersberg.....	562	Niederode.....	626	8. Landkreis Gelnhausen	53 533
Reptich.....	169	Eckweisbach.....	409	Niesig.....	81	Alsberg.....	220
Rockshausen.....	108	Edelzell.....	294	Oberbimbach.....	180	AltenhaBlau.....	1 100
Rodemann.....	172	Eichenau.....	170	Obernhausen.....	675	Altenmittlau.....	1 013
Römersberg.....	266				161		
Roppershain.....	228						

Systematisches Verzeichnis der Gemeinden

Kleinere Verwaltungsbezirke Gemeinden	Wohn- bevölkerung am 16. Juni 1933	Kleinere Verwaltungsbezirke Gemeinden	Wohn- bevölkerung am 16. Juni 1933	Kleinere Verwaltungsbezirke Gemeinden	Wohn- bevölkerung am 16. Juni 1933	Kleinere Verwaltungsbezirke Gemeinden	Wohn- bevölkerung am 16. Juni 1933
Aufenuau.....	687	Gemeindefreie Grundstücke (Gutsbezirke)	—	Rotterode.....	707	Ransbach.....	858
Bernbach.....	794	Spessart, Anteil Kr. Gelnhausen.....	—	Schmalkalden, Stadt.	10 737	Reckerode.....	224
Bieber.....	1 411			Schnellbach.....	573	Reilos.....	247
Birstein.....	1 138			Seligenthal.....	1 861	Reiboldshausen.....	75
Bösgesäß.....	49			Springstille.....	611	Röhrigshof mit Nippe	381
Breitenborn, Amt				Steinbach-Hallenberg, Stadt		Rohrbach.....	356
Wächtersbach.....	619	9. Stadtkreis Hanau..	40 655	Struth-Helmershof...	1 158	Roßbach.....	20
Breitenborn mit Lützel	174			Trusen.....	1 171	Rotensee.....	395
Burgjoß.....	444	10. Landkreis Hanau..	56 661	Unterschönau.....	983	Rottterode.....	100
Eidengesäß.....	750	Bergen-Enkheim (Kr. Hanau).....	6 311	Volkers.....	127	Sehenklengsfeld.....	1 145
Fischborn.....	385	Bischofsheim.....	2 276	Wahles.....	224	Schenkholz.....	44
Flörsbach.....	356	Bruchköbel.....	1 800	Weidebrunn.....	640	Sieglos.....	241
Geislitz.....	648	Butterstadt.....	81			Solms.....	152
Gelnhausen, Stadt...	4 838	Dörnigheim.....	2 675	12. Landkreis Hersfeld	44 968	Sorga.....	854
Gettenbach.....	172	Eichen.....	988	Allendorf i./Wüste...	170	Stärklos.....	171
Gondsroth.....	460	Erbstadt.....	703	Allmershausen.....	186	Tann.....	298
Großenhausen.....	320	Gronau.....	520	Asbach.....	841	Untergeis.....	322
Hailer.....	929	Großauheim.....	7 518	Aua.....	127	Unterhaun.....	623
Haitz.....	468	Großkrotzenburg.....	2 579	Ausbach.....	566	Unterneurode.....	113
Helfersdorf.....	139	Hochstadt.....	1 615	Beiershausen.....	148	Unterweisenborn.....	114
Hellstein.....	423	Hüttengesäß.....	1 267	Bengendorf.....	88	Wehrshausen.....	190
Hesseldorf.....	276	Kilianstädten.....	1 917	Biedbach.....	156	Widdershausen.....	954
Hettersroth.....	345	Langendiebach.....	2 684	Dinkelrode.....	125	Willingshain.....	260
Höchst.....	924	Langenselbold.....	6 147	Eitra.....	252	Wippershain.....	335
Horbach.....	707	Marköbel.....	1 407	Friedewald.....	1 111	Wölfershausen.....	717
Kassel.....	1 271	Mittelbuchen.....	1 298	Friedlos.....	809	Wüstfeld.....	261
Katholischwillenroth.	227	Neuwiedermuß.....	190	Frielingen.....	372		
Kempfenbrunn.....	507	Niederdorfelden.....	894	Gersdorf.....	208	13. Landkreis Hofgeismar.....	40 422
Kirchbracht.....	278	Niederissigheim.....	402	Gershäusen.....	182	Arenborn.....	267
Lanzingen.....	237	Niederrodembach.....	1 942	Gethsemane.....	205	Beberbeck.....	321
Leisenwald.....	429	Oberdorfelden.....	359	Gittersdorf.....	321	Burguffeln.....	539
Lettenbrunn-Villbach	190	Oberissigheim.....	493	Goßmannsrode.....	137	Deisel.....	902
Lichenroth.....	440	Oberrödenbach.....	620	Harnrode.....	144	Eberschütz.....	507
Lieblös.....	1 284	Ostheim.....	1 573	Hattenbach.....	502	Erhsten.....	427
Lohrhaupten.....	850	Ravolzhausen.....	1 135	Heddersdorf.....	181	Ersen.....	316
Lützelhausen.....	389	Roßdorf.....	1 049	Heenes.....	380	Friedrichsdorf.....	89
Mauswinkel.....	265	Rückingen.....	1 550	Heimboldshausen.....	776	Friedrichsfeld.....	184
Meerholz.....	984	Rüdigheim.....	691	Herfa.....	416	Fürstenwald.....	524
Mernes.....	675	Wachenbuchen.....	1 616	Hersfeld, Stadt.....	2 514	Gewissenruh.....	125
Mosborn.....	72	Windecken, Stadt.....	2 046	Hillartshausen.....	12 415	Gieselwerder.....	1 020
Neudorf.....	291	Wolfgang.....	315	Hilmes.....	311	Gottsbüren.....	987
Neuenhaßlau.....	1 072			Hilperhausen.....	110	Gottstreu.....	337
Neuenschmidten.....	492	11. Landkreis Herrschaft Schmalkalden.....	50 816	Holzheim.....	239	Grebenstein, Stadt...	2 607
Neuses.....	1 353	(Sitz: Schmalkalden)		Kathus.....	597	Grimelsheim.....	72
Niedergründau.....	784	Altersbach.....	683	Kammerode.....	82	Haueda.....	435
Niedermittlau.....	1 117	Asbach.....	1 463	Kerspehausen.....	429	Heisebeck.....	495
Oberndorf.....	769	Aue.....	928	Kirchheim.....	600	Helmarshausen, Stadt	1 371
Oberreichenbach.....	241	Barchfeld.....	3 372	Kleba.....	207	Hofgeismar, Stadt...	5 157
Obersotzbach.....	354	Bermbach.....	527	Kleinensee.....	514	Hohenkirchen.....	1 010
Orb, Bad, Stadt.....	5 118	Breitenbach.....	202	Kohlhausen.....	206	Holzhausen.....	919
Pfaffenhausen.....	581	Brotterode, Stadt	3 971	Konrode.....	140	Hombressen.....	1 215
Radmühl.....	222	Elmenthal.....	336	Kruspis.....	141	Hümme.....	1 015
Roßbach.....	356	Fambach.....	1 708	Lampertsfeld.....	21	Immenhausen, Stadt..	2 235
Roth.....	1 076	Floh.....	1 600	Landershausen.....	158	Kalden.....	1 279
Rothbergen.....	824	Grumbach.....	240	Lautenhausen.....	197	Karlsdorf.....	254
Schlierbach.....	958	Haindorf.....	342	Leimbach.....	205	Karlshafen, Stadt....	2 124
Somborn.....	2 694	Herges-Auwallenburg.	1 863	Lengers.....	523	Kelze.....	222
Spielberg.....	482	Herges-Hallenberg.....	964	Malkomes.....	249	Lamerden.....	387
Streitberg.....	256	Herrenbreitungen.....	1 167	Meckbach.....	618	Langenthal.....	615
Udenhain.....	705	Heßles.....	361	Mecklar.....	662	Liebenau a./Diemel, Stadt.....	545
Unterreichenbach.....	403	Hohleborn.....	491	Mengshausen.....	383	Lippoldsberg.....	1 131
Untersotzbach.....	377	Kleinschmalkalden	1 745	Motzfeld.....	337	Mariendorf.....	291
Völzberg.....	172	Laudenbach.....	218	Niederaula.....	1 266	Meimbrossen.....	622
Wächtersbach, Stadt.	1 557	Mittelschmalkalden	632	Niederjossa.....	541	Niedermeiser.....	621
Waldensberg.....	427	Mittelstille.....	536	Obergeis.....	607	Obermeiser.....	513
Weilers.....	231	Näherstille.....	959	Oberhaun.....	384	Ocdelsheim.....	837
Wettges.....	134	Oberschönau.....	1 591	Oberlengsfeld.....	312	Ostheim.....	404
Wirtheim.....	931	Reichenbach.....	147	Petersberg.....	267	Schachten.....	266
Wittgenborn.....	726			Philippsthal a./W....	1 777	Schöneberg.....	289
Wolferborn.....	741					Sielen.....	618
Wüstwillenroth.....	202						

10 Provinz Hessen-Nassau

13—19

Systematisches Verzeichnis der Gemeinden

Kleinere Verwaltungsbezirke Gemeinden	Wohn- bevölkerung am 16. Juni 1933	Kleinere Verwaltungsbezirke Gemeinden	Wohn- bevölkerung am 16. Juni 1933	Kleinere Verwaltungsbezirke Gemeinden	Wohn- bevölkerung am 16. Juni 1933	Kleinere Verwaltungsbezirke Gemeinden	Wohn- bevölkerung am 16. Juni 1933
Stammen.....	319	Rhina.....	494	17. Stadtkreis Marburg a. d. Lahn.....	28 439	Momberg.....	949
Trendelburg, Stadt...	764	Rimmels.....	189			Münchhausen.....	934
Udenhausen.....	771	Roßbach.....	336	18. Landkreis Marburg a. d. Lahn.....	64 563	Nanz- und Willers- hausen.....	129
Vaake.....	1 045	Rothenkirchen.....	582	Albshausen.....	251	Nesselbrunn.....	106
Veckerhagen.....	1 575	Rudolphshan.....	179	Allendorf.....	1 500	Neustadt (Kreis Mar- burg), Stadt.....	2 333
Vernawahlshausen...	739	Rückers.....	307	Allna.....	228	Niederasphe.....	805
Westuffeln.....	649	Sargenzell.....	287	Altenvers.....	319	Nieder Klein.....	961
Zwergen.....	416	Schletzenrod.....	71	Amónau.....	621	Niederwald.....	476
Gemeindefreie Grundstücke (Gutsbezirke)		Schlotzau.....	323	Amöneburg, Stadt...	861	Niederwalgern.....	654
Reinhardswald.....	—	Schwarzbach.....	427	Anzefahr.....	372	Niederweimar.....	694
		Setzelbach.....	167	Argenstein.....	303	Niederwetter.....	281
14. Landkreis Hünfeld	25 122	Silges.....	229	Bauerbach.....	386	Nordeck.....	615
Arzell.....	285	Soisdorf.....	407	Bellnhausen.....	344	Oberdorf.....	140
Betzenrod.....	87	Soislieden.....	29	Beltershausen.....	484	Oberrospe.....	582
Bodes.....	175	Steinbach.....	746	Bernsdorf.....	68	Oberwalgern.....	339
Buchenau.....	474	Treischfeld.....	181	Betziesdorf.....	495	Oberweimar.....	342
Burghaun.....	1 243	Unterbernards.....	59	Bortshausen.....	157	Rauischholzhausen...	738
Dammersbach.....	315	Unterstopfel.....	106	Bracht.....	514	Rauschenberg, Stadt..	1 183
Dittlofrod.....	190	Unterufhausen.....	144	Brungershausen.....	70	Reddehausen.....	284
Eiterfeld.....	768	Wehrda.....	495	Bürgeln.....	698	Reimershausen.....	60
Erdmannrode.....	263	Wetzlos.....	121	Burgholz.....	287	Rodenhausen.....	216
Fischbach.....	106	Wölf.....	231	Cyriaxweimar.....	162	Rollshausen.....	214
Giesenhain.....	67	15. Stadtkreis Kassel..	195 616	Dagobertshausen.....	64	Ronhausen.....	159
Glaam.....	102	16. Landkreis Kassel..	43 585	Danum.....	231	Roßberg.....	292
Gotthards.....	279	Altenbauna.....	556	Dilschhausen.....	143	Roßdorf.....	715
Großenbach.....	429	Altenritte.....	622	Dreilhausen.....	1 149	Roth.....	576
Großenmoor.....	257	Bergshausen.....	842	Ebsdorf.....	730	Rüdighheim.....	363
Großtaft.....	811	Breitenbach.....	928	Elnhausen.....	464	Sarnau.....	529
Gruben.....	93	Dennhausen.....	680	Emsdorf.....	501	Schiffelbach.....	326
Grüsselbach.....	239	Dittershausen.....	324	Erbenhausen.....	70	Schönbach.....	184
Haselstein.....	272	Dörnshagen.....	798	Erfurtshausen.....	385	Schönstadt.....	706
Hechelmannskirchen..	130	Eiterhagen.....	567	Erksdorf.....	677	Schröck.....	786
Hermannspegel.....	56	Elgershausen.....	1 756	Ernsthausen.....	447	Schwabendorf.....	377
Hofaschenbach.....	352	Elmhagen.....	228	Fronhausen.....	1 325	Schwarzenborn.....	120
Hünfeld, Stadt.....	2 662	Eschenstruth.....	970	Ginseldorf.....	262	Schweinsberg, Stadt..	865
Hünhan.....	240	Frommershausen.....	431	Gisselberg.....	182	Seelbach.....	68
Kirchhasel.....	523	Großenritte.....	2 268	Göttingen.....	137	Sicherheitshausen.....	350
Körnbach.....	166	Guntershausen.....	569	Goßfelden.....	749	Simtshausen.....	317
Langenschwarz.....	680	Heckershausen.....	778	Großseelheim.....	1 040	Sindersfeld.....	287
Leibolz.....	302	Heiligenrode.....	1 965	Hachborn.....	745	Speckswinkel.....	438
Leimbach.....	311	Helsa.....	1 303	Haddamshausen.....	209	Stausebach.....	313
Mackenzell.....	580	Hertingshausen.....	250	Halsdorf.....	568	Stedebach.....	47
Mahlerts, Amt Hünfeld	92	Hoof.....	1 468	Hassenhausen.....	270	Sterzhausen.....	937
Malges.....	183	Ihringshausen.....	2 760	Hatzbach.....	385	Todenhausen.....	296
Mansbach.....	814	Kirchbauna.....	544	Hermershausen.....	186	Treibach.....	566
Mauers.....	72	Knickhagen.....	188	Hertingshausen.....	190	Unterrospe.....	339
Meisenbach.....	76	Krumbach.....	1 333	Heskem.....	551	Warzenbach.....	506
Mengers.....	84	Mönchhof.....	700	Himmelsberg.....	154	Wehrda.....	1 308
Michelsrombach.....	651	Niederkaufungen.....	1 806	Holzhausen.....	61	Wehrshausen.....	226
Mittelaschenbach.....	232	Niedervellmar.....	2 072	Ilshhausen.....	101	Weiershausen.....	69
Molzbach.....	175	Nieste.....	777	Josbach.....	450	Weipoltshausen.....	271
Morles.....	343	Oberkaufungen.....	3 266	Kaldern.....	670	Weitershausen.....	164
Müsenbach.....	79	Obervellmar.....	1 598	Kappel.....	1 348	Wenkbach.....	413
Neukirchen.....	488	Ochshausen.....	816	Kehna.....	84	Wermertshausen.....	189
Nüst.....	250	Rengershausen.....	593	Kernbach.....	135	Wetter (Hessen-Nas- sau), Stadt.....	1 677
Oberaschenbach.....	74	Rothwesten.....	537	Kirchhain i. Bez. Kas- sel, Stadt.....	3 031	Winnen.....	209
Oberbreitzbach.....	231	Sandershausen.....	1 840	Kirchvers.....	420	Wittelsberg.....	558
Oberfeld.....	129	Simmershausen.....	1 248	Kleinseelheim.....	560	Wohra.....	644
Obergruben.....	52	Vollmarshausen.....	1 643	Kölbe.....	1 482	Wolferode.....	367
Obernüst.....	234	Wahnhausen.....	362	Langendorf.....	374	Wolfshausen.....	120
Oberrombach.....	129	Wattenbach.....	735	Langenstein.....	735	Wolfskaute.....	31
Oberstoppel.....	138	Weimar.....	1 589	Leidenhofen.....	513	Wollmar.....	601
Oberufhausen.....	641	Wellerode.....	1 262	Lohra.....	1 225	19. Landkreis Melsungen.....	33 260
Oberweisenborn.....	108	Wilhelmshausen.....	613	Marbach.....	597	Adelshausen.....	315
Odensachsen.....	148	Gemeindefreie Grundstücke (Gutsbezirke)		Mardorf.....	982	Albshausen.....	283
Rasdorf.....	988	Kaufungerwald, Ant. Kr. Kassel.....	—	Mellnau.....	552	Altenbrunslar.....	338
Reckrod.....	144			Michelbach.....	480	Altenburg.....	89
				Moischt.....	485		

Systematisches Verzeichnis der Gemeinden

Kleinere Verwaltungsbezirke Gemeinden	Wohn- bevölkerung am 16. Juni 1933	Kleinere Verwaltungsbezirke Gemeinden	Wohn- bevölkerung am 16. Juni 1933	Kleinere Verwaltungsbezirke Gemeinden	Wohn- bevölkerung am 16. Juni 1933	Kleinere Verwaltungsbezirke Gemeinden	Wohn- bevölkerung am 16. Juni 1933
Altmorschen	975	Blankenheim	389	Herolz	671	Ober Waroldern	256
Beiseförth	809	Bosserode	713	Heubach	622	Orpethal	123
Bergheim	290	Braach	532	Hintersteinau	747	Rhoden, Stadt	1 346
Beuern	277	Braunhausen	249	Hohenzell	446	Schmillinghausen	409
Binsförth	369	Breitau	445	Hutten	717	Twiste	985
Bischofferode	204	Breitenbach	898	Jossa	608	Vasbeck	465
Böddiger	470	Dankerode	159	Kerbisdorf	242	Volkhardinghausen	156
Büchenwerra	99	Dens	184	Klosterhöfe	208	Wethen	466
Dagobertshausen	338	Diemerode	304	Kressenbach	273	Wetterburg	460
Deute	252	Erdpenhausen	122	Marborn	412	Wrexen	857
Elbersdorf	522	Erkshausen	305	Marjoß	708		
Elfershausen	314	Ersrode	355	Mottgers	619		
Ellenberg	469	Gerterode	258	Neuengronau	408	23. Landkreis	
Empfershausen	234	Gilfershausen	361	Neustall	136	Witzenhausen	36 214
Eubach	169	Hainrode	83	Niederzell	344	Ahrenberg	17
Felsberg, Stadt	1 205	Hausen	46	Oberkalbach	624	Albshausen	83
Gensungen	1 645	Hergershausen	234	Oberzell	829	Asbach	209
Grebenau	152	Heyerode	291	Reinhards	166	Berge	143
Günsterode	414	Hönebach	744	Romsthal	468	Berlepsch-Ellerode	148
Guxhagen	1 518	Iba	691	Salmünster, Stadt	1 639	Blickershausen	212
Harle	639	Imshausen	154	Sannerz	412	Dohrenbach	482
Heina	228	Königswald	362	Sarrod	320	Dudenrode	211
Heinebach	1 293	Krauthausen	135	Schlüchtern, Stadt	3 402	Eichenberg	634
Helmshausen	109	Licherode	239	Schwarzenfels	517	Ellershausen	232
Herlefeld	259	Lichtenhagen	65	Seidenroth	300	Ellingerode	323
Hesserode	172	Lindenu	50	Soden b. Salmünster,		Eptero	447
Heßlar	274	Lispenhausen	1 291	Bad, Stadt	1 481	Ermschwerd	685
Hilgershausen	283	Lüdersdorf	169	Steinau, Kr. Schlüch-		Friedrichsbrück	190
Kehrenbach	336	Machtlos	219	tern, Stadt	2 484	Fürstenhagen	903
Kirchhof	410	Mönchhosbach	176	Sterbfritz	1 254	Gertenbach	500
Körle	908	Mündershausen	120	Ürzell	318	Großalmerode, Stadt	3 354
Konnefeld	377	Nausis	153	Ulbach	1 251	Harmuthsachsen	456
Landefeld	202	Nenterode	201	Uttrichshausen	630	Hasselbach	193
Lobenhhausen	122	Nentershausen	664	Vollmerz	808	Hausen	338
Lohre	291	Niederellenbach	290	Wahlert	166	Hebenshausen	396
Malsfeld	918	Niedergude	301	Wallroth	656	Hermannrode	125
Melgershausen	375	Niederthalhausen	223	Weichersbach	767	Hessisch Lichtenau,	
Melsungen, Stadt	4 574	Oberellenbach	435	Weiperz	407	Stadt	2 733
Metzebach	138	Obergude	310	Züntersbach	541	Hilgershausen	257
Mörshausen	308	Obersuhl	2 365			Hollstein	123
Nausis	209	Oberthalhausen	107	Gemeindefreie		Hopfelde	237
Neuenbrunslar	542	Raßdorf	168	Grundstücke		Hubenrode	128
Neumorschen	636	Rautenhausen	145	(Gutsbezirke)		Hundelshausen	1 011
Niedermöllrich	585	Rengshausen	534	Spessart, Ant. Kr.		Kammerbach	398
Niederverschütz	461	Richelsdorf	709	Schlüchtern	—	Kleinalmerode	713
Obermelsungen	300	Rockensüß	693			Kleinwach	219
Ostheim	480	Ronshausen	1 773	22. Kreis der Twiste..	16 485	Küchen	224
Pfiefie	431	Rotenburg a./F., Stadt	3 956	(Sitz: Arolsen)		Laudenbach	968
Rhünda	520	Schwarzenhasel	415	Ammenhausen	148	Marzhausen	191
Röhrenfurth	729	Seifertshausen	334	Arolsen, Stadt	2 543	Oberrieden	519
Schnellrode	249	Solz	474	Braunsen	228	Orferode	400
Schwarzenberg	310	Sontra, Stadt	2 509	Bühle	120	Quentel	456
Spangenberg, Stadt	2 197	Sterkelshausen	318	Dehausen	154	Reichenbach	344
Stolzhausen	68	Süß	632	Dehringhausen	188	Retterode	406
Vockerode-Dinkelberg	155	Uffen	675	Elleringhausen	249	Rommerode	908
Wagenfurth	110	Weißborn	129	Gembek	314	Roßbach	661
Weidelbach	154	Weißhasel	598	Helmighausen	404	Sankt Ottilien	312
Wichte	249	Weiterode	1 933	Helsen	841	Sickenberg	61
Wolfershausen	470	Wölfterode	111	Herbsen	256	Sooden-Allendorf, Bad,	
Wollrode	439			Hesperinghausen	387	Stadt	4 293
		21. Landkreis		Hörl	135	Trubenhhausen	482
		Schlüchtern	31 589	Kohlgrund	321	Üngsterode	409
20. Landkreis Rotenburg				Külte	734	Unterrieden	613
i. Hessen-Nassau ..	38 738			Landau, Stadt	870	Vaitterode	141
Asmushausen	418	Ahl	281	Lüttersheim	301	Velmeden	447
Atzelrode	89	Ahlersbach	160	Massenhausen	358	Walburg	708
Bauhaus	168	Altengronau	1 014	Mengeringhausen,		Weiden	36
Baumbach	678	Bellings	408	Stadt	1 606	Weidenbach	
Bebra, Stadt	5 008	Breitenbach	599	Neu Berich	173	m. Hennigerode	117
Beenhhausen	211	Breunings	261	Neudorf	340	Weißbach	176
Berneburg	390	Eckardroth	448	Nieder Waroldern	292	Wendershausen	593
Blankenbach	278	Elm	1 190			Wickenrode	1 136
		Gundhelm	627				

10 Provinz Hessen-Nassau

23—28

Systematisches Verzeichnis der Gemeinden

Kleinere Verwaltungsverbezirke Gemeinden	Wohn- bevölkerung am 16. Juni 1933	Kleinere Verwaltungsverbezirke Gemeinden	Wohn- bevölkerung am 16. Juni 1933	Kleinere Verwaltungsverbezirke Gemeinden	Wohn- bevölkerung am 16. Juni 1933	Kleinere Verwaltungsverbezirke Gemeinden	Wohn- bevölkerung am 16. Juni 1933
Wickersrode	219	Hattendorf,		Bottenhorn	1 051	Arborn	443
Witzenhausen, Stadt ..	4 922	Kreis Ziegenhain...	543	Breidenbach	1 134	Ballersbach	786
Wollstein	20	Hatterode	376	Breidenstein	714	Beilstein	649
Ziegenhagen	352	Hauptschwenda	141	Buchenau	1 048	Bicken	931
Gemeindefreie Grundstücke (Gutsbezirke)		Hausen	356	Damshausen	223	Breitscheid	1 147
Kaufungerwald, Ant. Kr. Witzenhausen ..	—	Heimbach	147	Dautphe	939	Burg	1 073
24. Landkreis		Holzburg	433	Dernbach	252	Dillbrecht	341
Wolfhagen	26 479	Ibra	195	Dexbach	310	Dillenburg, Stadt	6 471
Altendorf	268	Immichenhain	502	Diedenshausen	146	Donsbach	1 226
Altenhasungen	417	Itzenhain	150	Eckelshausen	523	Driedorf	845
Altenstädt	641	Kleinropperhausen ..	78	Elmshausen	152	Eibach	768
Balhorn	929	Lanertshausen	62	Endbach	917	Eibelshausen	1 560
Breuna mit Rhöda ..	1 030	Leimbach	64	Engelbach	320	Eiershausen	585
Bründersen	501	Leimfeld	424	Erdhausen	644	Eisemroth	936
Burghasungen	465	Lenderscheid	348	Frechenhausen	548	Erdbach	458
Dörnberg	1 081	Lingelbach	653	Friebertshausen	131	Ewersbach	1 895
Ehlen	959	Linsingen	198	Friedensdorf	804	Fellerdilln	716
Ehringen	741	Lischeid	340	Frohnhausen b. Gladen-		Flammersbach	392
Elben	547	Loshausen	776	bach	229	Fleisbach	799
Elberberg	257	Machtlos	173	Gladenbach, Markt-		Frohnhausen	1 955
Escheberg	79	Mengsberg	666	flecken	1 756	Guntersdorf	259
Heimarshausen	366	Merzhausen	838	Gönnern	812	Gusternhain	414
Hohenborn	76	Michelsberg	288	Günterod	734	Haiern	287
Ippinghausen	619	Moischeid	332	Hartenrod	1 381	Haiger, Stadt	2 798
Istha	646	Nausis	386	Herzhhausen	349	Haigerseelbach	434
Laar	119	Neukirchen, Kr. Zie-		Holzhausen b. Gladen-		Heiligenborn	88
Leckringhausen	66	genhain, Stadt	1 726	bach	1 088	Heisterberg	129
Martinshagen	603	Niedergrenzebach ..	728	Hommertshausen	457	Herborn, Stadt	6 250
Merxhausen	1 048	Oberaula	1 197	Hülshof	30	Herbornseelbach	1 850
Naumburg i. Hessen,		Obergrenzebach	702	Katzenbach	24	Hirschberg	219
Stadt	1 502	Oberjossa	201	Kehlmbach	93	Hirzenhain	1 066
Niederelsungen	711	Olberode	387	Kleingladenbach	345	Hörbach	721
Niederlistingen	323	Ottrau	627	Kombach	454	Hohenroth	153
Nothfelden	298	Ransbach	72	Lixfeld	812	Langenaubach	1 169
Oberelsungen	755	Riebelsdorf	693	Mornshausen		Mademühlen	444
Oberlistingen	668	Röllshausen	903	a./Dautphe	415	Mandeln	746
Ölshausen	338	Rörshain	204	Mornshausen		Manderbach	874
Riede	288	Rommershausen	373	a./Salzböde	846	Medenbach	498
Sand	1 340	Rückershausen	167	Nieder Dieten	362	Merkenbach	783
Viesebeck	325	Sachsenhausen	302	Nieder Eisenhausen ..	625	Münchhausen	349
Volkmarsen, Stadt ..	2 463	Salmshausen	100	Nieder Hörlen	265	Nanzenbach	1 116
Wenigenhasungen	436	Schönau	225	Nieder Weidbach	493	Nenderoth	370
Wettesingen	933	Schönborn	146	Ober Dieten	453	Niederroßbach	302
Wolfhagen, Stadt	2 989	Schönstein	150	Ober Eisenhausen	355	Niederscheid	1 773
Zierenberg, Stadt	1 652	Schorbach	356	Ober Hörlen	481	Oberndorf	388
25. Landkreis		Schrecksbach	1 084	Ober Weidbach	203	Oberroßbach	358
Ziegenhain	40 008	Schwarzenborn, Stadt	848	Quotshausen	316	Oberscheid	1 596
Allendorf a./Lands-		Sebbeterode	376	Rachelshausen	112	Odersberg	208
burg	558	Seigertshausen	622	Römershausen	377	Offdilln	477
Appenhain	41	Siebertshausen	114	Roßbach	257	Offenbach	1 013
Ascherode	330	Spieskappel mit Ebers-		Roth	414	Rabenscheid	300
Asterode	458	dorf	641	Rüchenbach	184	Rittershausen	583
Berfa	639	Steina	213	Runzhausen	390	Rodenbach	452
Breitenbach a. Herz-		Todenhausen	324	Schlierbach	320	Rodenberg	185
berge	922	Treysa, Stadt	4 586	Silberg	316	Rodenroth	365
Christerode	296	Wahlshausen	368	Simmersbach	730	Roth	364
Dittershausen	228	Wasenberg	1 046	Sinkershausen	251	Schönbach	792
Florshain	266	Weienborn	400	Steinperf	709	Sechshelden	1 001
Frankenhain	211	Wiera	599	Wallau	2 125	Seilhofen	139
Friedigerode	397	Willingshausen	682	Weidenhausen	1 387	Sinn	1 680
Frielendorf	1 409	Winterscheid	179	Weifenbach	493	Steinbach	448
Gebersdorf	95	Zella	413	Wiesenbach	442	Steinbrücken	469
Gehau	215	Ziegenhain, Stadt	2 019	Wilsbach	289	Tringenstein	507
Gilserberg	588	Regierungsbezirk Wiesbaden		Wolfgruben	347	Uekersdorf	533
Görzhain	307	26. Landkreis		Wolzhausen	399	Überthal	447
Großropperhausen	748	Biedenkopf	38 888	Wommelshausen	826	Waldaubach	309
Gungelshausen	58	Achenbach	392	27. Dillkreis	62 501	Wallenfels	74
		Allendorf b. Gladenbach	411	(Sitz: Dillenburg)		Weidelbach	466
		Bellnhausen	146	Allendorf	1 169	Wissenbach	933
		Biedenkopf, Stadt ..	3 675	Amdorf	172		
		Bischoffen	662			28. Stadtkreis	
						Frankfurt a.M. 1)	555 857

1) Führt als Gemeinde die Bezeichnung »Stadt des Deutschen Handwerks«.

Systematisches Verzeichnis der Gemeinden

Kleinere Verwaltungsbezirke Gemeinden	Wohn- bevölkerung am 16. Juni 1933	Kleinere Verwaltungsbezirke Gemeinden	Wohn- bevölkerung am 16. Juni 1933	Kleinere Verwaltungsbezirke Gemeinden	Wohn- bevölkerung am 16. Juni 1933	Kleinere Verwaltungsbezirke Gemeinden	Wohn- bevölkerung am 16. Juni 1933
29. Landkreis Limburg a./L.	63 269	Flörsheim	6 140	Löhnberg	1 558	Berod b. Hachenburg ..	428
Ahlbach	714	Glashütten	227	Lützendorf	145	Berod b. Wallmerod ...	332
Camberg, Stadt	2 635	Hattersheim	2 948	Mengerskirchen	1 070	Berzhahn	383
Dauborn	1 350	Hochheim a. M., Stadt	4 393	Merenberg	703	Bilkheim	279
Dehn	1 345	Hofheim, Stadt	7 205	Möttau	137	Bölsberg	203
Dietkirchen	756	Kelkheim, Stadt	4 629	Münster	916	Borod	343
Dombach	227	Königshofen	652	Niedershausen	862	Brandscheid	222
Dorchheim	420	Kriftel	2 158	Niedertiefenbach	609	Brethausen	201
Dorndorf	977	Langenhain	765	Obershausen	456	Büdingen	491
Eisenbach	1 370	Lorsbach	1 424	Obertiefenbach	1 339	Dahlen	269
Elbgrund	466	Massenheim	733	Odersbach	742	Dreifelden	159
Ellar	748	Medenbach (Taunus) ..	416	Philippstein	614	Dreisbach	368
Elz	4 062	Naurod	1 191	Probbach	409	Düringen	77
Erbach	1 235	Neuenhain	1 864	Reichenborn	262	Ehringhausen	80
Eschhofen	1 399	Niederhöchstädt	1 334	Rohnstadt	228	Eichenstruth	161
Faulbach	188	Niederhofheim	426	Rückershausen	112	Eisen	130
Frickhofen	1 796	Niederjosbach	646	Runkel, Stadt	1 080	Elbingen	219
Fussingen	514	Niedernhausen	1 333	Schadeck	492	Elsoff	505
Hadamar, Stadt	2 916	Niederreifenberg	843	Schubbach	836	Emmerichenhain	394
Haintchen	626	Nordenstadt	999	Seelbach	587	Enspel	237
Hangenmeilingen	343	Oberems	327	Selters	305	Erbach (Westerwald) ..	467
Hasselbach	753	Oberliederbach	355	Steeden	863	Eettinghausen	162
Hausen	732	Oberreifenberg	805	Villmar	2 083	Ewighausen	155
Heringen	600	Okriftel	1 869	Waldernbach	815	Fehl-Ritzhausen	516
Heuchelheim	186	Ruppertshain	703	Waldhausen	691	Gehlert	409
Hintermeilingen	712	Schloßborn	723	Weilburg, Stadt	3 607	Gemünden	1 021
Kirberg	955	Schwalbach (Taunus) ..	1 641	Weilmünster	1 767	Gershassen	283
Lahr	934	Soden am Taunus, Bad	3 545	Weinbach	910	Giesenhausen	271
Langendernbach	1 185	Sulzbach	1 438	Weyer	769	Girkenroth	399
Limburg a./L., Stadt ..	12 007	Voekenhausen	982	Winkels	679	Großseifen	374
Lindenholzhausen	1 900	Wallau (Taunus)	1 044	Wirbelau	541	Guckheim	477
Linter	512	Weilbach	1 404	Wolfenhausen	799	Hachenburg, Stadt	2 359
Malmeneich	208	Wicker	868			Härtlingen	238
Mensfelden	924	Wildsachsen	330			Hahn b. Marienberg (Westerwald)	261
Nauheim	588			32. Obertaunuskreis ..	50 821	Hahn b. Wallmerod ...	375
Neesbach	402	31. Oberlahnkreis	41 055	(Sitz: Bad Homburg vor der Höhe)		Halbs	157
Niederbrechen	2 247	(Sitz: Weilburg)		Dornholzhausen	462	Haradt	253
Niederhadamar	1 509	Ahausen	531	Falkenstein	921	Heimborn	175
Niederselters	1 537	Allendorf	381	Friedrichsdorf, Stadt ..	1 694	Hellenhahn- Schellenberg	733
Niederweyer	132	Altendkirchen	603	Homburg vor der Höhe, Bad, Stadt	18 334	Hergenroth	235
Niederzeuzheim	954	Arfurt	741	Kalbach	1 014	Herschbach (Ober- westerwaldkreis) ...	562
Oberbrechen	1 413	Audenschmiede	93	Königstein im Taunus, Stadt	3 129	Heuzert	159
Oberselters	605	Aulenhäusen	233	Köppern	2 195	Hinterkirchen	113
Oberweyer	568	Aumenau	819	Kronberg, Stadt	3 864	Hintermühlen	238
Oberzeuzheim	741	Barig-Selbenhausen	385	Mammolshain	757	Höchstenbach	520
Offheim	957	Bermbach	199	Mammolshain	757	Höhn-Urdorf	869
Ohren	369	Blessenbach	489	Oberhöchstädt	1 623	Hölzenhausen	148
Schwickershausen	340	Dietenhausen	301	Oberstedten	1 644	Hof	855
Staffel	1 118	Dillhausen	600	Oberursel (Taunus), Stadt	10 666	Homburg	165
Steinbach	682	Drommershausen	486	Schneidhain	433	Hüblingen	260
Thalheim	863	Edelsberg	456	Schönberg	647	Irmtraut	415
Werschau	401	Elkerhausen	622	Seulberg	1 214	Kaden (Oberwester- wald)	326
Wilsenroth	968	Ennerich	314	Stierstadt	1 306	Kirburg	344
Würges	1 140	Ernsthausen	504	Weißkirchen	918	Kölbingen	559
		Eschenau	226			Korb	164
30. Main-Taunuskreis ..	67 415	Essershausen	205	33. Oberwesterwald- kreis	58 569	Kroppach	350
(Sitz: Frankfurt a. M.- Höchst)		Falkenbach	222	(Sitz: Westerburg)		Kuhnhöfen	91
Altenhain	458	Freienfels	263	Ailertchen	488	Kundert	262
Auringen	461	Gaudernbach	485	Alpenrod	1 057	Langenbach b. Kirburg Langenbach b. Marienberg (Westerwald)	483
Breckenheim	795	Gräveneck	455	Altstadt	757	Langenhahn	424
Bremthal	706	Hasselbach	306	Arnshöfen	125	Lautzenbrücken	237
Delkenheim	945	Heckholzhausen	522	Astert	228	Liebenscheid	376
Diedenbergen	1 118	Hirschhausen	446	Atzelgift	342	Limbach	322
Eddersheim	1 552	Hofen	280	Bach	236	Linden	105
Ehlhalten	396	Kirschhofen	512	Bellingen	306	Lochum	244
Eppenhain	256	Kubach	629				
Eppstein	1 425	Laimbach	197				
Eschborn	1 726	Langenbach	296				
Fischbach	1 207	Langhecke	275				
		Laubuseschbach	973				

10 Provinz Hessen-Nassau

33—37

Systematisches Verzeichnis der Gemeinden

Kleinere Verwaltungsbezirke Gemeinden	Wohn- bevölkerung am 16. Juni 1933	Kleinere Verwaltungsbezirke Gemeinden	Wohn- bevölkerung am 16. Juni 1933	Kleinere Verwaltungsbezirke Gemeinden	Wohn- bevölkerung am 16. Juni 1933	Kleinere Verwaltungsbezirke Gemeinden	Wohn- bevölkerung am 16. Juni 1933
Löhnfeld	104	Willmenrod	558	Lipporn	244	Hambach	138
Luckenbach	337	Winkelbach	83	Lykershausen	172	Heistenbach	544
Mähren	191	Winnen	316	Marienfels	314	Herold	258
Marienberg (Westerwald)	1 566	Zehnhausen b. Rennerod	302	Miehlen	1 399	Hirschberg	264
Marzhausen	201	Zehnhausen b. Wallmerod	128	Miellen	298	Hömburg	325
Merkelbach	287	Zinhain	312	Münchenroth	56	Holzappel	781
Meudt	774	34. Rheingaukreis ...	41 516	Nastätten, Stadt	1 934	Holzheim	592
Mittelhattert	335	(Sitz: Rüdesheim a. Rh.)		Niederbachheim	223	Horhausen	275
Mittelhofen	329	Abmannshausen	1 344	Niederlahnstein, Stadt	5 421	Isselbach	179
Mörten	383	Aulhausen	1 208	Niederwallmenach	425	Kaltenholzhausen	393
Molsberg	341	Eibingen	1 092	Nievern	818	Katzenebnbogen, Flecken	1 306
Mudenbach	583	Eltville, Stadt	4 340	Nochern	556	Kemmenau	249
Mündersbach	562	Erbach	2 575	Oberbachheim	213	Klingelbach	417
Müschelbach	606	Espenschied	238	Oberlahnstein, Stadt .	9 609	Kördorf	508
Neuhochstein	319	Geisenheim, Stadt ..	4 411	Obertiefenbach	323	Körsdorf	507
Neunkhausen	524	Hallgarten	1 311	Oberwallmenach	180	Langenscheid	507
Neunkirchen	403	Hattenheim	1 181	Ölsberg	329	Laurenburg	384
Neustadt	323	Johannisberg	1 478	Osterspau	1 051	Lohrheim	431
Niederahr	415	Kiedrich	2 404	Patersberg	332	Lollschied	201
Niederhattert	296	Lorch, Stadt	2 622	Pissighofen	161	Misselberg	102
Niedermörsbach	237	Lorchhausen	765	Prath	300	Mittelfischbach	97
Niederroßbach	540	Martinthal	699	Reichenberg	204	Mudershausen	310
Niedersayn	137	Mittelheim	607	Reitzenhain	326	Nassau, Stadt	2 611
Nister	590	Niederwalluf	1 579	Rettershain	311	Netzbach	251
Nister-Möhrendorf ..	233	Oberwalluf	683	Ruppertshofen	357	Niederneisen	1 014
Norken	522	Östlich	3 080	Sankt Goarshausen, Stadt	1 677	Niedertiefenbach	240
Oberahr	291	Presberg	565	Sauerthal	316	Oberfischbach	176
Oberhattert	589	Ransel	374	Strüth	329	Oberneisen	635
Obermörsbach	193	Rauenthal	1 036	Weidenbach	98	Obernhof	309
Oberrod	458	Rüdesheim a. Rh., Stadt	4 744	Weisel	850	Oberwies	146
Oberroßbach	257	Stephanshausen	305	Wellmich	482	Pohl	258
Obersayn	228	Winkel	2 650	Welterod	393	Reckenroth	176
Öllingen	526	Wollmerschied	225	Weyer	403	Rettert	400
Pfuhl	347	35. Landkreis Sankt Goarshausen	48 384	Winterwerb	146	Roth	196
Pottum	583	Auel	158	36. Unterlahnkreis ...	48 471	Ruppenrod	64
Püschel	150	Becheln	616	(Sitz: Diez)		Schaumburg	37
Rehe	495	Berg	187	Allendorf	386	Scheidt	268
Rennerod	1 707	Bettendorf	239	Altendiez	1 293	Schiesheim	111
Roßbach	643	Bogel	479	Attenhausen	500	Schönborn	556
Rotenhain	266	Bornich	1 010	Aull	261	Schweighausen	214
Rothensbach	472	Braubach, Stadt	3 191	Baldunstein	561	Seelbach	496
Sainerholz	143	Buch	309	Berghausen	210	Singhofen	1 002
Sainscheid	249	Dachsenhausen	736	Bergnassau-Scheuern .	1 337	Steinsberg	224
Salz	614	Dahlheim	660	Berndroth	334	Sulzbach	227
Salzburg	176	Diethardt	264	Biebrich	358	Wasenbach	283
Schmidthahn	117	Dörscheid	398	Birlenbach	969	Weinähr	443
Schönberg	332	Ehr	79	Bremberg	386	Winden	518
Seck	725	Endlichhofen	161	Burgschwalbach	788	Zimmerschied	82
Stahlhofen	139	Eschbach	186	Charlottenberg	188	37. Untertaunuskreis ..	34 631
Stangenrod	268	Fachbach	735	Cramberg	562	(Sitz: Bad Schwal- bach)	
Steinebach	296	Filsen	413	Dausenau	802	Adolphseck	141
Stein-Neukirch	303	Frücht	294	Dessighofen	139	Algenroth	84
Stein-Wingert	197	Gemmerich	478	Dienethal	241	Bärstadt	421
Stockhausen-Illfurth .	322	Himmighofen	320	Diez, Stadt	6 779	Bechtheim	286
Stockum	227	Hinterwald	108	Dörnberg	578	Bermbach	502
Streithausen	357	Holzhausen a./Haide .	756	Dörsdorf	280	Beuerbach	511
Todtenberg	128	Hunzel	214	Dornholzhausen	206	Bleidenstadt	1 018
Unnau	634	Kamp (Rhein)	1 603	Ebertshausen	121	Born	291
Wahlrod	595	Kasdorf	254	Eisighofen	215	Breithardt	721
Waigandshain	222	Kaub, Stadt	2 492	Ems, Bad, Stadt	7 672	Daisbach	278
Waldmühlen	267	Kehlbach	167	Eppenrod	446	Dasbach	141
Wallmerod	599	Kestert	897	Ergeshausen	140	Dickschied-Geroldstein	287
Weidenhahn	481	Lautert	189	Flacht	764	Egenroth	199
Weißenberg	165	Lierschied	541	Geilnau	342	Ehrenbach	143
Welkenbach	120			Geisig	310	Engenhahn	324
Weltersburg	187			Giershausen	87	Esch	622
Wengenroth	215			Gückingen	334	Eschenhahn	165
Westerburg, Stadt ..	1 763			Gutenacker	348	Fischbach	175
Westernohe	561			Hahnstätten	1 316	Görsroth	372
Wied	334						
Willingen	279						

Systematisches Verzeichnis der Gemeinden

Kleinere Verwaltungsbezirke Gemeinden	Wohn- bevölkerung am 16. Juni 1933	Kleinere Verwaltungsbezirke Gemeinden	Wohn- bevölkerung am 16. Juni 1933	Kleinere Verwaltungsbezirke Gemeinden	Wohn- bevölkerung am 16. Juni 1933	Kleinere Verwaltungsbezirke Gemeinden	Wohn- bevölkerung am 16. Juni 1933
Grebentoth	188	Bannberscheid	316	Sessenbach	190	Allendorf	870
Hahn	968	Baumbach	1 159	Sessenhausen	452	Altenkirchen	541
Hambach	115	Bladernheim	119	Siershahn	1 525	Aßlar	3 337
Hausen über der Aar ..	395	Boden	351	Simmern	495	Atzbach	1 094
Hausen vor der Höhe ..	332	Breitenau	346	Stahlhofen	305	Bechlingen	252
Heftrich	659	Caan (Unterwester- waldkreis)	239	Staudt	525	Bellersdorf	186
Heimbach	152	Daubach	209	Steinfrenz	562	Berghausen	532
Hennethal	295	Deesen	341	Steinen	190	Bermoll	154
Hettenhain	270	Dernbach	2 013	Stromberg	593	Biskirchen	911
Hilgenroth	87	Ebernahn	785	Untershausen	217	Bissenberg	496
Hohenstein	314	Eitelborn	1 076	Vielbach	347	Blasbach	539
Holzhausen über der Aar	621	Elgendorf	599	Welschneudorf	502	Bonbaden	780
Huppert	234	Ellenhausen	201	Werth	354	Brandoberrdorf	871
Idstein, Stadt	4 099	Eschelbach	353	Wirges	3 793	Braunfels, Stadt	1 817
Kemel	284	Ettersdorf	124	Wirscheid	221	Breitenbach	141
Kesselbach	132	Freilingen	473	Wirzenborn	107	Burgsolms	1 993
Kettenbach	649	Freirachdorf	489	Wittgert	295	Cleeberg	537
Kettenschwalbach	264	Gackebach	337	Wölfelingen	358	Daubhausen	269
Kröffel	213	Girod	509	Zürbach	78	Dillheim	333
Langenseifen	206	Goddert	197			Dorlar	876
Langschied	168	Görgeshausen	385	39. Landkreis Usingen	19 474	Dornholzhausen	501
Laufenselden	914	Goldhausen	308	Altweilnau	293	Dreisbach	189
Lenzhahn	73	Großholbach	519	Anspach	2 150	Dutenhofen	1 544
Limbach	294	Hartenfels	510	Arnoldshain	548	Ebersgöns	431
Lindschied	186	Heilberscheid	378	Brombach	250	Edingen	570
Mappershain	104	Heiligenroth	748	Cratzenbach	141	Ehringshausen, Kr. Wetzlar	1 930
Martenroth	73	Helferskirchen	506	Dorfweil	280	Erda	1 057
Michelbach	803	Herschbach (Unter- westerwaldkreis)	1 462	Emmershausen	323	Espa	174
Nauroth	164	Hilgert	669	Eschbach	907	Fellingshausen	883
Neuhof	553	Hillscheid	1 585	Finsterthal	127	Frankenbach	697
Niederauroff	135	Höhr-Grenzhausen, Stadt	5 924	Gemünden	345	Garbenheim	1 215
Niedergladbach	252	Holler	601	Grävenwiesbach	734	Greifenstein	541
Niederlibbach	206	Horbach	363	Hausen-Arnsbach	490	Griefenthal	143
Niedermeilingen	226	Horressen	695	Heinzenberg	264	Griedelbach	310
Niederoberrod	198	Hübingen	252	Hundstadt	402	Groß Altenstädten	379
Niederseelbach	465	Hundsangen	1 160	Hundstall	115	Groß Rechtenbach	644
Oberauroff	109	Hundsdorf	174	Kransberg	702	Hasselborn	128
Obergladbach	234	Kadenbach	528	Laubach	291	Hermannstein	1 397
Oberjosbach	489	Kammerforst	153	Mauloff	125	Hochelheim	993
Oberlibbach	177	Kleinholbach	275	Merzhausen	428	Hörnsheim	688
Obermeilingen	86	Krümmel	134	Michelbach	145	Hohensolms	551
Oberseelbach	150	Leuterod	425	Mönstadt	226	Holzhausen	564
Orlen	366	Marienhausen	331	Nannstadt	187	Katzenfurt	1 110
Panrod	416	Marienrachdorf	446	Neuweilnau	197	Kinzenbach	821
Ramschied	172	Maroth	152	Niederems mit Reinborn	249	Klein Rechtenbach	351
Rückershausen	628	Maxsain	736	Niederlauken	254	Kölschhausen	541
Schlangenbad	510	Mogendorf	813	Oberlauken	198	Königsberg	508
Schwalbach, Bad, Stadt	3 052	Montabaur, Stadt	4 411	Obernain	393	Kraftsolms	545
Seitzenhahn	290	Moschheim	393	Pfaffenwiesbach	605	Kröffelbach	470
Springen	202	Nauort	840	Reichenbach	248	Krofdorf-Gleiberg	2 502
Steckenroth	337	Nentershausen	966	Riedelbach	352	Krumbach	460
Strinzmargarethä	353	Neuhäusel	590	Rod am Berg	287	Laufdorf	682
Strinztrinitatis	379	Niederelbert	989	Rod a./Weil	530	Launsbach	877
Wallbach	223	Niedererbach	529	Schmitten	689	Leun	1 246
Wallrabenstein	667	Nomborn	399	Seelenberg	245	Lützellinden	1 165
Walsdorf	810	Nordhofen	244	Steinfischbach	508	Mudersbach	359
Wambach	263	Oberelbert	427	Treisberg	88	Münchholzhausen	999
Watzelhain	129	Obererbach	329	Usingen, Stadt	2 182	Nauborn	1 514
Watzhahn	90	Oberhaid	160	Wehrheim	1 606	Naunheim	1 749
Wehen	1 158	Oberhausen	213	Wernborn	597	Neunkirchen	251
Wingsbach	197	Ötzingen	417	Westerfeld	355	Niederbiel	746
Wisper	42	Pütschbach	394	Wilhelmsdorf	145	Niederkleen	553
Wörsdorf	837	Quirnbach	220	Winden	90	Niederlemp	290
Zorn	293	Ransbach (Westerwald)	2 009	Wüstems	183	Niederquembach	359
38. Unterwesterwald- kreis	59 285	Reckenthal	100			Niederwetz	493
(Sitz: Montabaur)		Rückeroth	281	40. Landkreis Wetzlar	86 065	Oberbiel	1 216
Alsbach	345	Ruppach	425	Ahrdt	114	Oberkleen	544
Arzbach	1 201	Schenkelberg	461	Albshausen	556	Oberlemp	295
		Selters	1 365				

10 Provinz Hessen-Nassau

11 Rheinprovinz

40—41

1—2

Systematisches Verzeichnis der Gemeinden

Kleinere Verwaltungsbezirke Gemeinden	Wohnbevölkerung am 16. Juni 1933	Kleinere Verwaltungsbezirke Gemeinden	Wohnbevölkerung am 16. Juni 1933	Kleinere Verwaltungsbezirke Gemeinden	Wohnbevölkerung am 16. Juni 1933	Kleinere Verwaltungsbezirke Gemeinden	Wohnbevölkerung am 16. Juni 1933
Oberndorf	1 082	Salzböden	496	Vetzberg	488	Werdorf	1 372
Oberquembach	346	Schwalbach	683	Vollnkirchen	254	Wetzlar, Stadt	17 492
Oberwetz	294	Steindorf	748	Volpertshausen	353	Wißmar	1 946
Odenhausen	527	Stockhausen	435	Waldgirmes	1 631		
Reiskirchen	434	Tiefenbach	844	Weidenhausen	243	41. Stadtkreis Wies-	
Rodheim a./Bieber	2 479	Ulm	462	Weiperfelden	102	baden	159 755

11. Rheinprovinz

Regierungsbezirk Koblenz							
1. Landkreis Ahrweiler	67 031	Lind	274	Altenkirchen	3 333	Heupelzen	184
Adenau	2 450	Löhdorf	627	Amteroth	125	Hilgenroth	220
Ahrweiler, Stadt	6 790	Lohrsorf	344	Bachenberg	105	Hilkhausen	137
Altenahr	1 285	Lückenbach	57	Berzhausen	108	Hirz-Maulsbach	235
Antweiler	490	Mayschoß	1 025	Bettgenhausen	84	Hommelsberg	420
Arenberg	289	Meuspath	165	Betzdorf	8 776	Ilorhausen	570
Barweiler	354	Müllenbach	434	Biersdorf	1 151	Hüttenhofen	116
Bauler	80	Müsch	175	Birkenbeul	379	Hüttseifen	933
Bengen	359	Neuenahr, Bad	5 307	Birnbach	293	Huf	94
Berg	801	Niederadenau	213	Bitzen	528	Idelberg	65
Birresdorf	289	Niederbreisig	1 822	Blickhauserhöhe	650	Isert	134
Blasweiler	153	Niederdürenbach	598	Brachbach	1 611	Katzenbach	360
Blindert	161	Niederzissen	1 321	Breitscheid	420	Kausen	440
Bodendorf	685	Nierendorf	287	Bruchertseifen	276	Kescheid	138
Breidscheid	175	Nohn	436	Birdenbach	229	Kettenhausen	166
Brohl	1 874	Nürburg	111	Burglahr	281	Kircheib	248
Brück a./Ahr	349	Oberbreisig	642	Busenhausen	302	Kirchen	2 550
Dankerath	121	Oberdürenbach	419	Daaden	2 335	Köttingerhöhe	478
Dedenbach	349	Oberwinter	1 708	Dauersberg	182	Kotzenroth	447
Denn	354	Oberzissen	526	Dernbach	689	Kraam	206
Dernau	1 240	Obliers	47	Derschen	622	Krunkel	190
Dorsel	257	Ödingen	266	Dickendorf	273	Leuzbach	168
Dümpelfeld	311	Ohlenhard	107	Dieperzen	61	Luchert	94
Eckendorf	281	Pitscheid	104	Eichelhardt	344	Mammelzen	239
Eichenbach	75	Plittersdorf	85	Eichen	315	Marenbach	152
Franken	286	Pomster	212	Elben	253	Mauden	77
Fuchshofen	89	Pützfeld	149	Elbergrund	248	Mehren	243
Gelsdorf	727	Quiddelbach	244	Elkenroth	981	Michelbach	196
Gilgenbach	162	Ramersbach	276	Emmerzhausen	438	Molzheim	396
Gimmigen	260	Rech	499	Epgert	121	Mudersbach	4 565
Gönnersdorf	414	Reifferscheid	440	Ersfeld	77	Nauroth	581
Harscheid	80	Remagen, Stadt	5 448	Etzbach	326	Neiterschen	156
Heckenbach	636	Rheineck	195	Eulenberg	80	Neitersen	307
Heimersheim	2 413	Ringen	833	Fensdorf	165	Neuenhof	46
Herschbach	330	Rodder	158	Fiersbach	158	Niederähren	33
Herschbroich	214	Rolandswerth	749	Flammersfeld	435	Niederdreisbach	450
Hönningen	536	Schalkenbach	404	Flögert	40	Niedererbach	294
Hoffeld	292	Schuld	433	Fluterschen	500	Niederfischbach	2 035
Holzweiler	476	Senscheid	100	Forst	486	Niederingelbach	178
Honerath	87	Sierscheid	93	Forstmehren	122	Niederirsen	94
Hümmel	179	Sinzig, Stadt	4 148	Freusburg	794	Niederölfen	193
Insul	301	Staffel	224	Friedewald	653	Niedersteinebach	178
Jammelshofen	142	Trierscheid	73	Friesenhagen	1 539	Nisterberg	302
Kalenborn	254	Unkelbach	594	Fürthen	578	Oberdreisbach	376
Kaltenborn	351	Vettelhoven	288	Gebhardshain	904	Obererbach	51
Karweiler	201	Waldorf	660	Gieleroth	148	Oberingelbach	161
Kesseling	411	Weidenbach	189	Giershausen	86	Oberirsen	217
Kirchdaun	201	Wershofen	640	Grünebach	299	Oberlahr	483
Kirchsahr	252	Westum	655	Güllesheim	461	Obernau	119
Königsfeld	348	Wiesemscheid	195	Hacksen	100	Oberölfen	151
Koisdorf	290	Wimbach	318	Hamm	1 368	Obersteinebach	185
Kottenborn	102	Winnerath	176	Harbach	525	Oberwambach	391
Kreuzberg	450	Wirft	152	Hasselbach	175	Ölsen	89
Lantershofen	461			Helmenzen	270	Offhausen	304
Leimbach	223	2. Landkreis Alten-		Helmeroth	213	Orfgen	259
Leimersdorf	485	kirchen	89 068	Hemmelzen	164	Peterslahr	255
Liers	171	Ahlbach	44	Herdorf	4 698	Pleckhausen	271
		Almersbach	251	Herkersdorf	380	Pracht	803
		Alsdorf	1 065	Herptheroth	196	Racksen	183

Systematisches Verzeichnis der Gemeinden

Kleinere Verwaltungsbezirke Gemeinden	Wohn- bevölkerung am 16. Juni 1933	Kleinere Verwaltungsbezirke Gemeinden	Wohn- bevölkerung am 16. Juni 1933	Kleinere Verwaltungsbezirke Gemeinden	Wohn- bevölkerung am 16. Juni 1933	Kleinere Verwaltungsbezirke Gemeinden	Wohn- bevölkerung am 16. Juni 1933
Reiferscheid	196	Fischbach	1 173	Reichenbach	638	Weitersburg	1 034
Rettersen	192	Fohren-Linden	322	Reichweiler	410	Winningen	1 975
Reuffelbach	108	Frauenberg	324	Reitscheid	310	Wolken	308
Rimbach	142	Freisen	1 936	Rimsberg	111		
Roth	793	Frohnhausen	188	Rinzenberg	213	6. Landkreis Kochem.	41 996
Rott	248	Gehweiler	457	Rötweiler-Nockenthal	288	Alflen	663
Sassenroth	335	Georg Weierbach	308	Rohrbach	220	Auderath	330
Scheuerfeld	969	Gerach	121	Ronnenberg	331	Bertrich, Bad	773
Schöneberg	316	Gimbweiler	417	Rückweiler	322	Beuren	514
Schönstein	808	Göttschied	294	Ruschberg	670	Binningen	529
Schürdt	131	Gollenberg-Ellenberg	164	Ruthweiler	514	Brachtendorf	218
Schutzbach	234	Gonnesweiler	965	Schmidthachenbach	440	Bremm	1 049
Seelbach, Amt		Griebelschied	214	Schwarzenbach	675	Brieden	188
Flammersfeld	183	Grügelborn	608	Schwarzerden	243	Brohl	468
Seelbach, Amt Hamm	136	Grünbach	364	Schwollen	383	Bruttig	877
Seifen	116	Grumbach	563	Selbach	782	Büchel	841
Selbach, Amt Wissen	472	Hahnweiler	182	Sien	459	Dohr	248
Sörth	180	Hammerstein	842	Sienerhöfe	105	Driesch	429
Steinebach	880	Hattgenstein	239	Sienhachenbach	280	Dünfus	264
Steineberg	218	Hauersweiler	443	Siesbach	316	Düngenheim	1 054
Steineroth	319	Hausweiler	114	Sötern	1 185	Ediger	1 164
Strickhausen	62	Heimbach	1 310	Sonnenberg-Winnen-		Ellenz-Poltersdorf	867
Stürzelbach	218	Herborn	282	berg	427	Eller (Mosel)	680
Unterschützen	116	Herrn-Sulzbach	208	Sonnschied	102	Eppenber	243
Volkerzen	98	Herrstein	723	Steinberg-Deckenhardt	623	Ernst	605
Wallmenroth	623	Hettenrodt	470	Thallichtenberg	739	Eulgem	138
Walterschen	132	Hintertiefenbach	264	Unterjeckenbach	191	Faid	523
Wehbach	3 033	Hirstein	672	Veitsrodt	454	Fankel	399
Weitfeld	889	Homburg	261	Vollmersbach	438	Filz	91
Werkhausen	167	Hoppstädten-Weiers-		Walhausen	570	Forst	364
Weyerbusch	333	bach	1 802	Weiden	159	Gamlen	449
Widderstein	53	Idar-Oberstein, Stadt.	22 540	Weierbach	1 838	Gevenich	446
Wilroth	267	Igesheim	227	Wickenhof	22	Gillenbeuren	271
Wingendorf	373	Kappeln	323	Wickenrodt	191	Greimersburg	524
Wissen links der Sieg	4 872	Kefersheim	210	Wieselbach	219	Hambuch	450
Wissen rechts der Sieg	4 165	Kirchenbollenbach	805	Wiesweiler	492	Hauroth	281
Wölmersen	221	Kirnsulzbach	641	Wilzenberg-Hußweiler	274	Illerich	596
Ziegenhain	51	Kirrweiler	318	Wolfersweiler	974	Kaifenheim	612
		Kirschweiler	725	Zaubach	91	Kail	323
3. Landkreis Birkenfeld	93 048	Kronweiler	392			Kaisersesch	1 456
Abentheuer	321	Langweiler	335	4. Stadtkreis Koblenz.	81 883	Kalenborn	297
Achtelsbach	384	Leisel	488			Karden	683
Asweiler-Eitzweiler	538	Leitersweiler	470	5. Landkreis Koblenz.	56 093	Kennfus	487
Aulenbach	280	Leitzweiler	167	Arenberg	1 095	Kliding	274
Ausweiler	329	Mackenrodt	290	Arzheim	1 380	Klotten	1 880
Baumholder, Stadt	2 293	Mambächel	620	Bassenheim	1 635	Kochem, Stadt	5 459
Bergen	442	Meckenbach	134	Bendorf, Stadt	10 380	Lahr	212
Berglangenbach	515	Merzweiler	172	Bubenheim	314	Landkern	520
Berschweiler (I)	244	Mettweiler	356	Dieblich	1 240	Laubach	839
Berschweiler (II)	575	Mittelbollenbach	706	Güls	3 078	Lieg	485
Birkenfeld, Stadt	3 191	Mittelreidenbach	537	Immendorf	584	Lütz	297
Bosen	959	Mörschied	652	Kärlich	1 934	Lutzerath	647
Breitental	242	Mosberg-Richweiler	350	Kaltenengers	1 006	Masburg	954
Breungenborn	100	Nahbollenbach	1 480	Kapellen-Stolzenfels	533	Möntenich	157
Brücken	721	Neunkirchen	444	Kesselheim	1 216	Mörsdorf	764
Buborn	167	Nieder-alben	535	Kettig	1 458	Moselkern	683
Buhlenberg	395	Niederbrombach	490	Kobern	1 729	Müden (Mosel)	829
Bundenbach	983	Niederreisenbach	417	Lay	933	Müllenbach	746
Dambach	129	Niederhambach	323	Mallendar	460	Nehren	103
Deimberg	198	Niederhosenbach	352	Mülheim	4 495	Pommern	774
Dickesbach	265	Niederwörresbach	973	Niederwerth	810	Roes	515
Dienstweiler	161	Nohen	392	Rhens	2 167	Schmitt	123
Eckelhausen	180	Nohfelden	1 434	Rübenach	2 660	Treis	1 539
Eckersweiler	303	Oberbrombach	377	Sankt Sebastian	812	Ulmen (= Ulmen-	
Ehlenbach	162	Oberhambach	136	Urbar	1 326	Meiserich)	1 285
Eisen	450	Oberhosenbach	142	Urmitz	1 409	Urmersbach	474
Eiweiler	555	Oberjeckenbach	309	Vallendar, Stadt	5 240	Urschmitt	276
Eichweiler-Schmißberg	187	Oberkirchen	1 646	Waldesch	809	Walwig	383
Ellweiler	228	Oberreidenbach	607	Weißenthurm	4 073	Wagenhausen	86
Enzweiler	504	Offenbach am Glan	813			Weiler	260
Erzweiler	618	Pfeffelbach	1 042			Wirfus	307
		Regulshausen	130				

11 Rheinprovinz

6—9

Systematisches Verzeichnis der Gemeinden

Kleinere Verwaltungsbezirke Gemeinden	Wohn- bevölkerung am 16. Juni 1933	Kleinere Verwaltungsbezirke Gemeinden	Wohn- bevölkerung am 16. Juni 1933	Kleinere Verwaltungsbezirke Gemeinden	Wohn- bevölkerung am 16. Juni 1933	Kleinere Verwaltungsbezirke Gemeinden	Wohn- bevölkerung am 16. Juni 1933
Wollmerath	191	Oberhausen	548	Gering	273	Retterath	319
Zettingen	195	Oberstreit	239	Gierschnach	123	Reudelsterz	205
Zilshausen	345	Otzweiler	255	Glees	606	Rieden	1 299
7. Landkreis Kreuznach	104 387	Pferdsfeld	543	Gondorf	460	Rothenbach	156
Abtweiler	331	Raumbach	491	Gunderath	87	Rüber	552
Allenfeld	139	Rehbach	170	Hannebach	168	Saffig	1 378
Argenschwang	342	Roth	201	Hatzenport	869	Sankt Johann	613
Auen	219	Roxheim	962	Hausen b. Mayen	883	Sassen	142
Bärenbach	367	Rüdesheim	686	Hausten	270	Siebenbach	173
Bärweiler	393	Rümmelsheim	887	Herresbach	322	Spessart	353
Becherbach	475	Sankt Katharinen	194	Hirten	145	Thür	1 053
Bingerbrück	3 566	Schloßböckelheim	468	Höchstberg	286	Trimbs	441
Bockenau	915	Schöneberg	465	Hohenleimbach	256	Uersfeld	385
Boos	321	Schweinschied	265	Horperath	102	Ueß	75
Braunweiler	437	Schweppenhausen	539	Hünerbach	89	Virneburg	271
Brauweiler	101	Seesbach	514	Kalt	327	Volkesfeld	397
Breitenheim	493	Seibersbach	838	Kaperich	174	Wabern	64
Bretzenheim	1 028	Simmern unter Dhaun	1 001	Kattenes	386	Waldesch	261
Burgsponheim	214	Sobernheim, Stadt	4 357	Kehrig	1 045	Wassenach	603
Dalberg	240	Sommerloch	259	Kelberg	446	Wehr	916
Daubach	157	Spabrücken	872	Keldung	214	Weibern	1 185
Daxweiler	624	Spall	158	Kell	615	Weiler	486
Desloch	516	Sponheim	662	Kempenich	1 084	Welcherath	133
Dhaun	176	Staudernheim	1 344	Kerben	315	Welling	616
Dörrebach	621	Stromberg, Stadt	1 329	Kirchesch	393	Welschenbach	119
Dorsheim	300	Traisen	330	Kirsbach	100	Wierschem	324
Eckenroth	172	Waldalgesheim	1 546	Köttelbach	141	Zermüllen	208
Eckweiler	380	Waldböckelheim	1 555	Kötterichen	93		
Gebroth	237	Waldhiltersheim	701	Kollig	369	9. Landkreis Neuwied	107 016
Genheim	332	Waldlaubersheim	511	Kolverath	159	Alberthofen	198
Gutenberg	425	Wallhausen	1 354	Kottenheim	2 127	Altwied	569
Hahnenbach	282	Warmsroth	297	Kretz	289	Anhausen	509
Hargesheim	919	Weiler b. Bingerbrück	1 745	Kruft	2 898	Asbach	641
Heddesheim (Nahe)	1 220	Weiler b. Monzingen	579	Kürrenberg	519	Ascheid	54
Heimberg	144	Weinsheim	1 115	Küttig	238	Bauscheid	55
Heinzenberg	55	Weitersborn	224	Langenfeld	492	Bertenau	1 204
Hennweiler	873	Windesheim	1 164	Langscheid	86	Bonefeld	416
Hergenfeld	338	Winterbach	387	Lasserg	283	Breitscheid	752
Hochstädten	276	Winterburg	223	Lederbach	258	Bremscheid	1 605
Hochstetten b. Kirn	695	Winzenheim	889	Lehmen	768	Bruchhausen	473
Hoppstädten	433			Lierstall	245	Brückrachdorf	285
Horbach	86	8. Landkreis Mayen	99 422	Lind	93	Bühlingen	775
Hüffelsheim	715	Acht	114	Löf	505	Dattenberg	953
Hundsbach	619	Allenz	541	Lonnig	662	Datzeroth	145
Ippenschied	186	Andernach, Stadt	12 528	Luxem	240	Dernbach	509
Jeckenbach	395	Anschau	230	Mannebach	269	Dierdorf	1 366
Kallenfels	378	Arbach	197	Mayen, Stadt	15 519	Döttesfeld	290
Kirn, Stadt	7 833	Arft	292	Mertloch	918	Dürholz	639
Kirschroth	351	Arft	292	Metternich	260	Ehlscheid	308
Krebsweiler	235	Baar	518	Miesenheim	1 769	Elgert	210
Kreuznach, Bad, Stadt	27 282	Bell	1 008	Mörz	205	Elsaff	1 114
Langenlonsheim	2 090	Bereborn	146	Monreal	707	Elsaffthal	639
Langenthal	144	Berenbach	181	Mosbruch	187	Engers	4 465
Laubenheim	468	Bermel	271	Moselsürsch	254	Erpel	1 313
Lauschied	657	Berresheim	278	Münk	199	Fahr	513
Limbach	376	Bodenbach	252	Münstermaifeld	1 342	Giershofen	339
Löllbach	348	Bongard	208	Nachtsheim	421	Gladbach	1 631
Mandel	653	Boos	502	Namedy	666	Gönnersdorf	619
Martinstein	216	Borler	144	Naunheim	413	Griesenbach	494
Meckenbach	380	Brenk	217	Nickenich	1 961	Großmaiseid	1 136
Medard	658	Brück	86	Niederlützingen	770	Haberscheid	38
Meddersheim	782	Burgbrohl	1 094	Niedermendig	3 515	Hammerstein	457
Meisenheim	1 837	Ditscheid	177	Niedererweiler	837	Hanroth	252
Merxheim	1 256	Dreekenach	291	Nitz	57	Hardert	345
Monzingen	1 160	Drees	180	Oberelz	168	Hargarten	458
Münchwald	152	Eich	972	Oberlützingen	280	Harschbach	236
Münster am Stein, Bad	1 574	Einig	157	Obermendig	2 217	Heimbach	2 912
Münster-Sarmsheim	2 146	Engeln	167	Ochtendung	2 970	Hilgert	92
Niederhausen	559	Ettringen	2 375	Pillig	479	Hönningen	4 169
Norheim	850	Galenberg	127	Plaidt	2 860	Hüllenberg	325
Nußbaum	378	Gappensch	282	Polch	3 246	Hümmerich	237
		Gelenberg	89	Reimerath	79		

Systematisches Verzeichnis der Gemeinden

Kleinere Verwaltungsbezirke Gemeinden	Wohn- bevölkerung am 16. Juni 1933	Kleinere Verwaltungsbezirke Gemeinden	Wohn- bevölkerung am 16. Juni 1933	Kleinere Verwaltungsbezirke Gemeinden	Wohn- bevölkerung am 16. Juni 1933	Kleinere Verwaltungsbezirke Gemeinden	Wohn- bevölkerung am 16. Juni 1933
Irlich	2 826	Bickenbach	442	Argenthal	915	Ravengiersburg	339
Isenburg	576	Biebrnheim	716	Belgweiler	241	Rayerschied	131
Jahrsfeld	284	Birkheim	120	Bell	412	Reckershausen	333
Kasbach	595	Boppard, Stadt	6 690	Beltheim	643	Reich	372
Kausen	208	Braunshorn	6 690	Benzweiler	179	Rheinböllen	1 209
Kleinmaiseid.	506	Breitscheid	190	Bergenhausen	136	Riegenroth	172
Krautscheid	1 053	Brey	647	Biebrn	282	Riesweiler	603
Kurtscheid	440	Brodnbach	569	Bruschied	305	Rödern	139
Lahrbach	65	Buchholz	492	Bubach	318	Rohrbach	199
Leubsdorf	1 179	Burgen	748	Buch	725	Roth	335
Leutesdorf	2 021	Damscheid	567	Budenbach	165	Sabershausen	387
Limbach	857	Dellhofen	329	Dichtelbach	427	Sargenroth	458
Linkenbach	306	Dörth	391	Dickenschied	506	Schlierschied	213
Linz a. Rhein, Stadt ..	5 446	Dummershausen	392	Dill	247	Schneppenbach	299
Lorscheid	773	Dudenroth	124	Dillendorf	208	Schnorbach	224
Meinborn	268	Emmelshausen	741	Dorweiler	216	Schönborn	227
Melsbach	624	Eveshausen	157	Ebschied	196	Schwarzen	152
Neuwied, Stadt	21 540	Halsenbach	649	Ellern (Hunsrück)	488	Schwarzerden	320
Niederbieber-Segendorf	3 669	Hausbay	207	Erbach	188	Sevenich	489
Niederbreitbach	741	Herschwiesen	297	Frankweiler	320	Simmern, Stadt	3 528
Niederdreis	126	Hirzenach	626	Fronhofen	254	Sohrschied	139
Niederhofen	146	Holzfeld	311	Gehlweiler	314	Spesenroth	183
Niederhonnefeld- Ellingen	469	Hungenroth	147	Gemünden	967	Steinbach	132
Niederraden	121	Karbach	492	Gödenroth	423	Tiefenbach	582
Niederwambach	208	Kratzenburg	264	Hasselbach	426	Todenroth	74
Notscheid	344	Lamscheid	215	Hecken	152	Uhler	363
Oberährén	88	Langscheid	257	Heinzenbach	259	Unzenberg	394
Oberbieber	2 405	Laudert	333	Henau	245	Völkénroth	282
Oberdreis	589	Leiningen	295	Heyweiler	212	Wahlbach	221
Oberhonnefeld-Gierend	304	Lingerhahn	358	Hollnich	166	Wohnroth	177
Oberraden	220	Macken	408	Holzbach	423	Womrath	286
Ockenfels	438	Maisborn	116	Horn	336	Wüschheim	193
Ohlenberg	382	Manubach	556	Hundheim	175		
Orsberg	182	Mermuth	231	Kappel	507	12. Landkreis	
Puderbach	704	Morshausen	347	Kastellaun	1 684	Zell (Mosel)	33 446
Rahms	658	Mühlpfad	94	Keidelheim	154	Aldegund	730
Ratzert	151	Ney	379	Kellenbach	352	Alf	1 427
Raubach	758	Niederburg	576	Kirchberg (Huns- rück), Stadt	1 719	Altlay	468
Rederscheid	529	Niederfell	984	Kisselbach diesseits	283	Altstrimmig	351
Reichenstein	109	Niedergondershausen	588	Kisselbach jenseits	227	Bärenbach	274
Rengsdorf	1 604	Niederheimbach	1 145	Kleinweidelbach	62	Beilstein	207
Rheinbreitbach	1 365	Niederspay	580	Klosterkumbd	275	Belg	187
Rheinbrohl	3 148	Niedert	122	Kludenbach	127	Beuren	266
Richert	67	Nörtershausen	435	Königsau	114	Blankenrath	509
Rockenfeld	39	Norath	352	Korweiler	170	Briedel	1 645
Rodenbach b. Neuwied	665	Oberdiebach	898	Krastel	207	Briedern	292
Rodenbach b. Puderbach	432	Oberfell	739	Külz (Hunsrück)	377	Büchenbeuren	415
Roßbach	598	Obergondershausen	491	Kümbchen	237	Bullay	794
Rüscheid	403	Oberheimbach	674	Laubach	398	Burg	592
Schöneberg	1 428	Oberspay	751	Laufersweiler	781	Enkirch	2 188
Stebach	113	Oberwesel, Stadt	3 530	Leideneck	303	Forst	105
Thalhausen	404	Oppenhausen	423	Liebshausen	407	Grenderich	520
Unkel	1 996	Perscheid	326	Maitzborn	136	Hahn	299
Urbach-Kirchdorf	252	Pfalzfeld	375	Mannebach	139	Haserich	289
Urbach-Überdorf	354	Rheinbay	198	Mengerschied	766	Hesweiler	195
Vettelschoß	1 022	Salzig, Bad	2 343	Metzenhausen	143	Hirschfeld (Hunsrück)	297
Waldbreitbach	1 622	Sankt Goar, Stadt	1 570	Michelbach	183	Irmenach	508
Weis	2 081	Schwall	158	Mörschbach	321	Kaimt	849
Weroth	165	Steeg	932	Mürtz	135	Lautzenhausen	258
Wienau	333	Thörlingen	153	Mutterschied	384	Liesenich	411
Windhagen	513	Trechtingshausen	928	Nannhausen	400	Löffelscheid	285
Woldert	318	Udenhausen	263	Neuerkirch diesseits	167	Lötzbeuren	561
Wollendorf	1 446	Urbar	472	Neuerkirch jenseits	72	Mastershausen	797
10. Landkreis		Weiler	420	Nickweiler	131	Merl	1 613
Sankt Goar	44 943	Werlau	821	Nieder Kostenz	179	Mesenich	425
Alken	503	Wiebelsheim	396	Niederkumbd	173	Mittelstrimmig	457
Bacharach, Stadt	1 860	11. Landkreis Simmern	37 683	Ober Kostenz	320	Moritzheim	133
Badenhard	176	Alterkülz	423	Ohlweiler	248	Neef	747
Beulich	491	Altweidelbach	222	Oppertshausen	75	Niedersohren	238
				Panzweiler	34	Niederweiler	419
				Pleizenhausen	224	Panzweiler	199

11 Rheinprovinz

12 — 28

Systematisches Verzeichnis der Gemeinden

Kleinere Verwaltungsbezirke Gemeinden	Wohn- bevölkerung am 16. Juni 1933	Kleinere Verwaltungsbezirke Gemeinden	Wohn- bevölkerung am 16. Juni 1933	Kleinere Verwaltungsbezirke Gemeinden	Wohn- bevölkerung am 16. Juni 1933	Kleinere Verwaltungsbezirke Gemeinden	Wohn- bevölkerung am 16. Juni 1933
Peterswald	404	17. Stadtkreis Essen ..	654 461	20. Landkreis		Salmorth	374
Pünderich	991			Kempen-Krefeld ..	142 293	Schneppenbaum	2 509
Raversbeuren	280			[Sitz: Kempen		Till-Moyland	911
Reidenhausen	197	18. Landkreis Geldern	61 069	(Niederrhein)]		Üdem	2 868
Rödelhausen	190	Aldekerk	1 995	Amern	4 649	Üdemerbruch	642
Schauen	268	Eyll	940	Anrath	5 543	Üdemerfeld	621
Senheim	870	Geldern, Stadt	7 006	Boisheim	1 144	Warbeyen	673
Sohren	931	Herongen	1 013	Bracht	3 282	Wardhausen	224
Sosberg	246	Issum	3 681	Breyell	5 736	Wissel	913
Starkenburg	323	Kapellen	1 856	Brüggen	3 164	Wisselward	83
Tellig	279	Kervendonk	767	Dülken, Stadt	16 478	Wyler	693
Thalkleinich	94	Kervenheim	543	Grefrath b. Krefeld ...	4 957	Zyfflich	500
Traben-Trarbach, Stadt	5 055	Kevelaer	8 845	Hinsbeck	2 781	22. Stadtkreis Krefeld- Uerdingen a. Rh. .	165 305
Wahlenau	254	Kleinkevelaer	93	Hüls	8 497		
Walhausen	133	Nieukerk	3 334	Iverich	276	23. Landkreis Moers ..	187 179
Würrich	182	Pont	932	Kaldenkirchen, Stadt.	5 344	Alpen, Flecken	1 312
Zell (Mosel), Stadt...	2 799	Sevelen	2 532	Kempen (Niederrhein), Stadt	8 444	Birten	927
		Stenden	1 060	Langst-Kierst	388	Bönning	292
		Straelen, Stadt	6 925	Lank-Latum	3 044	Bönninghardt	623
		Twisteden	770	Leuth	1 490	Borth	1 015
Regierungsbezirk Düsseldorf		Veert	1 267	Lobberich	7 312	Budberg	1 737
		Vernum	1 486	Neersen	2 833	Büderich, Flecken ...	3 582
13. Landkreis		Wachtendonk	2 586	Nierst	419	Drüpt	310
Dinslaken	62 750	Walbeck	2 489	Oedt	4 360	Hamb	797
Bruckhausen	804	Wankum	1 762	Ossum-Bösinghoven ..	600	Homberg (Nieder- rhein), Stadt	27 043
Buchholtwelen	578	Weeze	5 480	Osterath	4 318	Huck	173
Dinslaken, Stadt	26 284	Wetten	1 781	Sankt Hubert	3 749	Kamp-Lintfort	22 887
Gahlen	1 586	Winnekendonk	1 921	Sankt Tönis	7 950	Kapellen	2 178
Gartrop-Bühl	436			Schiefbahn	4 495	Labbeck	1 964
Hünxe	1 261	19. Landkreis		Schmalbroich	1 373	Marienbaum	2 381
Löhnen	933	Grevenbroich-Neuß	104 580	Strümp	628	Menzelen	2 162
Voerde (Niederrhein) .	10 036	(Sitz: Grevenbroich)		Süchteln, Stadt	11 030	Millingen	130
Walsum	20 832	Bedburdyck	3 512	Tönisberg	1 182	Moers, Stadt	28 882
		Büderich	5 516	Vorst	4 118	Neukirchen	10 351
14. Stadtkreis Düssel- dorf	498 600	Büttgen	4 404	Waldniel	5 087	Orsoy, Land	49
		Dormagen	4 310	Willich	7 622	Orsoy, Stadt	2 592
15. Landkreis Düssel- dorf-Mettmann ...	171 041	Eligen	770	21. Landkreis Kleve ..	87 408	Ossenberg	625
(Sitz: Düsseldorf)		Frimmersdorf	1 371	Altkalkar	843	Repelen-Baerl	14 992
Angermund, Stadt ...	1 273	Frixheim-Anstel	765	Appeldorn	1 451	Rheinberg	
Breitscheid	1 113	Garzweiler	2 562	Asperden	1 532	(Rheinland), Stadt .	5 257
Eggerscheidt	446	Glehn	2 640	Brienen	355	Rheinhausen, Stadt ..	37 605
Erkrath	6 291	Gohr	862	Bylerward	128	Rheurd	3 168
Gruiten	2 667	Grevenbroich, Stadt..	11 555	Donsbrüggen	774	Rumeln	2 460
Haan, Stadt	10 959	Gustorf	3 293	Emmericher Eiland ..	204	Sonsbeck, Flecken ...	1 991
Hasselbeck	665	Hackenbroich	1 636	Goch, Stadt	13 362	Veen	1 868
Heiligenhaus	8 070	Hemmerden	1 126	Grieth	1 042	Wallach	641
Hilden, Stadt	20 350	Hochneukirch	5 074	Griethausen	1 176	Wardt	2 021
Hochdahl	3 240	Höningen	1 259	Hanselaer	153	Winnenthal	113
Hösel	1 501	Holzheim	4 177	Hassum	1 056	Xanten, Stadt	5 051
Homberg-Bracht- Bellscheidt	918	Jüchen	4 819	Hau	5 130	24. Stadtkreis Mül- heim a. d. Ruhr ..	133 279
Hubbelrath	549	Kaarst	2 662	Hönnepel	596		
Kettwig, Stadt	10 419	Kapellen	2 207	Hommersum	500	25. Stadtkreis Mün- chen Gladbach ...	126 631
Langenberg, Stadt ...	10 092	Kleinenbroich	2 540	Hülm	549		
Lintorf	2 961	Korschenbroich	4 619	Huisberden	320	26. Stadtkreis Neuß ..	55 771
Meiersberg	606	Liedberg	1 453	Kalkar, Stadt	2 301		
Mettmann, Stadt	13 112	Nettesheim-Butzheim .	1 033	Keeken	1 144	27. Stadtkreis Ober- hausen	192 345
Metzkausen	992	Neukirchen	2 547	Kellen	4 613		
Nevigas, Stadt	11 362	Neurath	1 424	Keppeln	1 408	28. Landkreis Rees ...	84 014
Ratingen, Stadt	18 640	Nievenheim	2 778	Kessel	1 105	(Sitz: Wesel)	
Schöllert	716	Norf	1 628	Kleve, Stadt	22 113	Bergswick	98
Velbert, Stadt	29 699	Ökoven	813	Kranenburg	4 554	Bienen	874
Wittlaer	2 548	Pesch	981	Louisendorf	695	Bislich	2 351
Wülfrath, Stadt	11 852	Rommerskirchen	2 532	Materborn	2 738	Borghes	271
		Rosellen	1 627	Mehr	514	Bricht	355
16. Stadtkreis Duis- burg	440 419	Straberg	1 214	Neulouisendorf	389		
		Straberg	1 214	Niedermörtter	736		
		Wevelinghoven, Stadt	3 512	Niel	265		
		Wickrath	8 396	Pfalzdorf	3 208		
		Zons, Stadt	2 963	Rindern	1 443		

Systematisches Verzeichnis der Gemeinden

Kleinere Verwaltungsbezirke Gemeinden	Wohnbevölkerung am 16. Juni 1933	Kleinere Verwaltungsbezirke Gemeinden	Wohnbevölkerung am 16. Juni 1933	Kleinere Verwaltungsbezirke Gemeinden	Wohnbevölkerung am 16. Juni 1933	Kleinere Verwaltungsbezirke Gemeinden	Wohnbevölkerung am 16. Juni 1933
Regierungsbezirk Köln							
35. Landkreis Bergheim (Erft) 68 575							
Brünen	2 402	Angelsdorf	463	Niederbachem	651	Pingsheim	439
Dämmerwald	191	Bedburg, Stadt	6 107	Niederrees	272	Rövenich	233
Damm	699	Bergheim (Erft), Stadt	3 978	Oberbachem	340	Roitzheim	383
Diersfordt	144	Blatzheim	1 893	Oberrees	678	Rupperath	356
Dornick	297	Buir	1 834	Odendorf	986	Satzvey-Firmenich	793
Drevenack	1 363	Elsdorf (Rheinland)	2 839	Ödekoven	707	Schönau	558
Elten, Flecken	3 101	Epprath	300	Ollheim	466	Schweinheim	259
Emmerich, Stadt	16 391	Esch	1 253	Pech	309	Schwerfen	755
Esserden	446	Glesch	1 324	Queckenberg	380	Sinzenich	815
Flüren	441	Heppendorf	4 470	Ramershoven	277	Stotzheim	1 640
Grietherbusch	176	Horrem	4 512	Rheinbach, Stadt	3 890	Straßfeld	255
Groin	159	Hüchelhoven	3 121	Röttgen	599	Ütpenich	502
Haffen-Mehr	2 398	Kaster, Stadt	523	Sechtem	6 471	Vernich	1 173
Haldern	2 777	Kerpen, Stadt	4 070	Todenfeld	95	Wachendorf	315
Hamminkeln	2 425	Königshoven	2 020	Villip	860	Weidesheim	335
Heelden	469	Lipp	769	Werthhoven	266	Weiler auf dem Berge	192
Heeren-Herken	190	Manheim	1 126	Witterschlick	1 935	Weiler auf der Ebene	207
Hüthum	1 351	Mödrath	1 732	Wormersdorf	1 043	Weilerswist	1 757
Hurl	673	Morken-Harff	1 447	Züllighoven	105	Wichterich	1 227
Isselburg, Stadt	2 167	Niederaußem	1 145	38. Landkreis Euskirchen 76 292			
Klein Netterden	577	Niederrembt	1 167	Antweiler	421	39. Stadtkreis Köln¹⁾ 756 605	
Krudenburg	180	Oberaßem	3 491	Arloff	1 067	40. Landkreis Köln... 109 245	
Loikum	531	Oberrembt	836	Bessenich	380	Berzdorf	1 546
Millingen	1 642	Paffendorf	681	Billig	298	Brauweiler	4 429
Obrighoven-Lackhausen	3 135	Pütz	3 125	Bliesheim	1 869	Brühl, Stadt	23 076
Overbeck	228	Quadrath-Ichendorf	3 590	Borr	356	Frechen	15 525
Praest	915	Sindorf	1 905	Dirmerzheim	773	Geyen	800
Rees, Stadt	4 825	Türnich	8 521	Dorweiler	206	Hürth	28 946
Reesereiland	24	Wiedenfeld	333	Dürscheven	311	Lövenich	8 760
Reeserward	81	36. Stadtkreis Bonn .. 98 659				Pulheim	2 708
Ringenberg	556	37. Landkreis Bonn .. 104 587				Rondorf	14 302
Schermbeck, Flecken	1 399	Adendorf	779	Effelberg	447	Sinnersdorf	1 587
Speldrop	82	Alfter	3 430	Elsig	417	Stommeln	2 505
Vehlingen	577	Altendorf	462	Enzen	414	Wesseling	5 061
Vrasselt	823	Arzdorf	168	Erp	1 522	41. Oberbergischer Kreis... 79 105	
Wertherbruch	1 128	Berkum	317	Esch	416	(Sitz: Gummersbach)	
Wesel, Stadt	24 596	Beuel	19 985	Eschweiler	173	Bergneustadt, Stadt	3 963
Wesclerwald	506	Bornheim	9 183	Euenheim	489	Denklingen	4 192
29. Stadtkreis Remscheid 101 188				Flamersheim	975	Drabenderhöhe	5 614
30. Rhein-Wupper-Kreis (Sitz: Opladen) 150 635				Frauenberg	651	Eckenhagen	5 277
Baumberg	1 560	Buschdorf	318	Friesheim	1 216	Gimbom	3 773
Bergisch Neukirchen, Stadt	2 607	Buschhoven	684	Großbüllesheim	651	Gummersbach, Stadt	19 339
Burg a./Wupper, Stadt	1 323	Duisdorf	3 141	Gymnich	2 501	Lieberhausen	2 770
Burscheid, Stadt	7 886	Ersdorf	369	Houverath	893	Marienberghausen	2 959
Dabringhausen	2 366	Essig	91	Iversheim	729	Marieneide	4 052
Dhünn	1 872	Flerzheim	816	Kalkar	93	Morsbach	5 540
Hitdorf, Stadt	2 361	Fritzdorf	563	Kierdorf	1 114	Nümbrecht	3 609
Hückeswagen, Stadt	9 632	Gielsdorf	606	Kirchheim	1 159	Ründeroth	4 203
Langenfeld (Rheinland)	16 163	Gimmersdorf	253	Kleinbüllesheim	342	Waldbröl	8 013
Leichlingen (Rheinland), Stadt	8 073	Godesberg, Bad, Stadt	28 153	Kommern	1 897	Wiehl	5 801
Leverkusen, Stadt	43 586	Heimerzheim	1 603	Kreuzweingarten-Rheder	501	42. Rheinisch-Bergischer Kreis... 102 816	
Monheim	2 965	Hersel	3 502	Kuchenheim	501	(Sitz: Bergisch Gladbach)	
Opladen, Stadt	18 702	Hilberath	193	Langendorf	1 752	Bechen	1 411
Radevormwald, Stadt	13 583	Holzern	105	Lechenich, Stadt	228	Bensberg	14 547
Wermelskirchen, Stadt	16 170	Impekoven	352	Lessenich-Rißdorf	472	Bergisch Gladbach, Stadt	20 446
Witzhelden	1 786	Ippendorf	1 384	Liblar	4 784	Engelskirchen	4 440
31. Stadtkreis Rheydt.. 77 261				Linzzenich-Lövenich	359	Hohkeppel	1 137
32. Stadtkreis Solingen 140 162				Lommersum	1 969	Klüppelberg	4 473
33. Stadtkreis Viersen. 33 597				Mahlberg	272		
34. Stadtkreis Wuppertal 408 602				Merzenich	195		
		Lengsdorf	1 847	Metternich	661		
		Lessenich	629	Müggenshausen	357		
		Ließem	230	Münstereifel, Stadt	2 948		
		Ludendorf	349	Mutscheid	1 225		
		Lüftelberg	479	Nemmenich	529		
		Meckenheim, Stadt	2 196	Niederberg	274		
		Merl	257	Niederkastenholz	225		
		Miel	411	Oberelvenich	192		
		Morenhoven	437	Obergartzem	342		
		Neukirchen	965	Palmersheim	584		

¹⁾ Führt als Gemeinde die Bezeichnung »Hansestadt«.

11 Rheinprovinz

42—45

Systematisches Verzeichnis der Gemeinden

Kleinere Verwaltungsbezirke Gemeinden	Wohn- bevölkerung am 16. Juni 1933	Kleinere Verwaltungsbezirke Gemeinden	Wohn- bevölkerung am 16. Juni 1933	Kleinere Verwaltungsbezirke Gemeinden	Wohn- bevölkerung am 16. Juni 1933	Kleinere Verwaltungsbezirke Gemeinden	Wohn- bevölkerung am 16. Juni 1933
Kürten	2 570	Berglicht	538	Stipshausen	779	Herbstmühle	54
Lindlar	6 912	Bernkastel-Kues, Stadt	4 904	Sulzbach	369	Herforst	684
Odenthal	4 027	Bischofsdhron	371	Talling	203	Hermesdorf	246
Olpe	1 405	Bollenbach	194	Thalfang	663	Hisel	42
Overath	6 507	Brauneberg	765	Veldenz	1 038	Holsthum	518
Porz	21 296	Bruchweiler	381	Wederath	236	Hommerdingen	98
Rösrath	5 686	Burgen	616	Wehlen	1 496	Hosten	227
Wipperfeld	971	Burtscheid	127	Weiperath	328	Hütten	111
Wipperfürth, Stadt ..	6 988	Deuselbach	264	Weitersbach	103	Hütterscheid	225
43. Siegkreis	148 696	Dhron	943	Wenigerath	240	Hüttingen a./Kill	358
(Sitz: Siegburg)		Dhronecken	191	Wintrich	1 264	Hüttingen b. Frei- lingen	232
Ägidienberg	1 519	Elzerath	146	Wirschweiler	639	Idenheim	398
Altenbödingen	719	Emmeroth	55	Wolf	720	Idesheim	417
Altenrath	927	Erden	485	Wolzburg	144	Ingendorf	184
Braschoß	1 204	Etgert	137	Woppenroth	287	Irrel	864
Breidt	453	Filzen	627	Zeltingen-Rachtig ..	2 957	Irsch	26
Buisdorf	1 239	Fronhofen-Kautenbach	392	45. Landkreis Bitburg	49 873	Karlshausen	405
Dattenfeld	3 024	Gielert	154	Affler	65	Kaschenbach	92
Eitorf	8 855	Gösenroth	216	Alsdorf	364	Keppeshausen	34
Halberg	479	Götzerath	117	Altscheid	146	Kewenig	17
Hangelar	1 931	Gonzerath	755	Ammeldingen a./Our	40	Körperich	397
Happerschoß	798	Gornhausen	289	Ammeldingen		Koxhausen	166
Heisterbacherrott	578	Graach-Kautenbach ..	1 377	b. Neuerburg	205	Kruchten	419
Hennef (Sieg)	8 365	Gräfendhron	136	Auw	159	Kyllburg	1 154
Herchen	3 644	Gutenthal	386	Badem	691	Kyllburgweiler	187
Holzlar	768	Haag	420	Baden	17	Lahr	292
Honnef, Stadt	8 931	Hausen	212	Badenborn	206	Leimbach	127
Inger	625	Heinzerath	264	Bauler	430	Ließem	102
Ittenbach	890	Hellertshausen	268	Baustert	6	Malberg	920
Königswinter, Stadt ..	4 722	Hilscheid	267	Beifels	410	Malbergweich	439
Lauthausen	569	Hinzerath	457	Beilingen	128	Masholder	158
Lohmar	1 406	Hochscheid	201	Berkoth	129	Matzen	341
Lülsdorf	1 261	Horath	368	Berscheid	993	Meckel	350
Meindorf	529	Horbruch	316	Bettingen	344	Messerich	283
Menden (Rheinland) ..	4 417	Hottenbach	636	Bickendorf	456	Mettendorf	1 071
Mondorf	2 139	Hoxel	456	Biersdorf	353	Metterich	398
Much	5 516	Hundheim	594	Biesdorf	88	Mötsch	553
Neunkirchen	2 932	Hunolstein	328	Birtlingen	4 214	Mülbach	122
Niederdollendorf	1 348	Ilsbach	43	Bitburg, Stadt	1 275	Muxerath	118
Niederkassel (Sieg- kreis)	951	Immert	214	Bollendorf	171	Nasingen	87
Niederpleis	1 414	Kempfeld	665	Brecht	87	Nattenheim	464
Oberdollendorf	2 571	Kesten	507	Brimingen	65	Neidenbach	861
Oberkassel (Siegkreis)	3 538	Kleinich	225	Burg	40	Neuerburg, Stadt	1 449
Oberpleis	4 536	Kommen	233	Burscheid	277	Niedergeckler	70
Rheidt	2 323	Krummenau	119	Dahlem	109	Niederraden	79
Rosbach	4 709	Lieser	1 559	Dauwelshausen	228	Niedersgegen	187
Ruppichterath	3 038	Lindenschied	313	Dockendorf	1 034	Niederstedem	215
Scheiderhöhe	638	Lösnich	553	Dudeldorf	141	Niederweidingen	66
Seelscheid	1 529	Longkamp	828	Echternacherbrück ..	155	Niederweiler	127
Siegburg, Stadt	20 489	Lückenburg	127	Echtershausen	476	Niederweis	293
Siegburg-Mülldorf	1 648	Malborn	1 200	Ehlenz	93	Niehl	111
Sieglar	11 980	Maring-Noviant	1 447	Emmelbaum	62	Nusbaum	338
Stieldorf	2 989	Merschbach	120	Enzen	440	Obergeckler	234
Stockem	53	Merscheid	573	Erdorf	566	Oberraden	77
Troisdorf	9 378	Monzelfeld	1 024	Ernzen	115	Obersgegen	264
Uckendorf	297	Morbach	1 619	Eßlingen	52	Oberstedem	151
Uckerath	3 292	Morscheid-Riedenburger	515	Etteldorf	77	Oberweiler	150
Wahlscheid	2 410	Mülheim a./Mosel	814	Feilsdorf	883	Oberweis	535
Winterscheid	1 125	Neumagen	1 740	Ferschweiler	25	Oldorf	182
Regierungsbezirk Trier		Neunkirchen	189	Fischbach	535	Orsfeld	239
44. Landkreis		Niederremmel	1 457	Fließem	227	Otscheid	500
Bernkastel	52 062	Oberkirn	406	Freilingen	390	Peffingen	254
(Sitz: Bernkastel-Kues)		Oberkleinich	123	Geichlingen	117	Philippsheim	160
Allenbach	646	Odert	113	Gemünd	114	Pickließem	402
Andel	325	Pilmeroth	65	Gentingen	420	Plascheid	88
Asbach	400	Rapperath	343	Gindorf	293	Preist	657
Bäsch	277	Rhaunen	1 119	Gondorf	113	Prümzurley	228
		Rorodt	145	Halsdorf	71	Rittersdorf	894
		Schauren	443	Hamm	162	Rodershausen	280
		Schönberg	275	Heilbach	155	Röhl	558
		Schwerbach	62	Heilenbach		Roth	274
		Sensweiler	416				

Systematisches Verzeichnis der Gemeinden

Kleinere Verwaltungsbezirke Gemeinden	Wohn- bevölkerung am 16. Juni 1933	Kleinere Verwaltungsbezirke Gemeinden	Wohn- bevölkerung am 16. Juni 1933	Kleinere Verwaltungsbezirke Gemeinden	Wohn- bevölkerung am 16. Juni 1933	Kleinere Verwaltungsbezirke Gemeinden	Wohn- bevölkerung am 16. Juni 1933
Sankt Thomas	339	Katzwinkel	144	Michelbach	629	Hollnich	215
Schankweiler	244	Kerpen	362	Mitlosheim	448	Huf	79
Scharfbillig	142	Kirchweiler	477	Morscholz	728	Huscheid	
Scheitenskorb	60	Kradenbach	107	Münchweiler	70	(=Nimshuscheid)...	252
Scheuern	117	Leudersdorf	485	Niederlöstern	31	Irrhausen	284
Schleid	390	Lissendorf	770	Niederlosheim	748	Jucken	250
Seffern	347	Lissingen	662	Noswendel	824	Kerschenbach	142
Sefferweich	283	Loogh	105	Nunkirchen	1 638	Kesfeld	143
Seimerich	82	Mehren	804	Oberlöstern	320	Kickeshausen	66
Sevenig	41	Meisburg	310	Oppen	623	Kinzenburg	70
Sinspelt	287	Michelbach	151	Rappweiler	1 086	Kleinlangenfeld	141
Speicher	2 144	Mirbach	103	Rimlingen	705	Kobscheid	132
Stahl	242	Mückeln	297	Rissenthal	412	Kopp	228
Stockem	121	Müllenborn	346	Scheiden	287	Kopscheid	90
Sülm	449	Neichen	132	Steinberg	1 052	Krautscheid	133
Trimport	275	Nerdlen	138	Thailen	800	Lambertsberg	61
Übereisenbach	78	Neroth	717	Wadern	1 360	Lascheid	131
Uppershausen	101	Neunkirchen	354	Wadrill	1 170	Lasel	297
Usch	129	Niederbellingen	220	Wahlen	1 594	Laudesfeld	303
Waldhof-Falkenstein	47	Niederehe	285	Waldhölzbach	440	Lauperath	185
Wallendorf	471	Niederstadtfeld	426	Wedern	369	Leidenborn	217
Weidingen	185	Oberbellingen	419	Weierweiler	224	Lichtenborn	260
Wettlingen	94	Oberehe	219	Weiskirchen	1 502	Lierfeld	66
Wiersdorf	195	Oberstadtfeld	461			Lünebach	625
Wilsecker	240	Pelm	792	48. Landkreis Prüm ..	38 318	Lützkampen	366
Wißmannsdorf	381	Pützborn	192	Arzfeld	593	Manderscheid	119
Wolsfeld	584	Rengen	336	Auw	355	Masthorn	97
Zweifelscheid	90	Rockeskyll	268	Balesfeld	447	Matzerath	111
		Roth	129	Bellscheid	447	Mauel	134
46. Landkreis Daun ..	56 149	Salm	421	Binscheid	55	Merkeshausen	23
Auel	218	Sarmersbach	144	Birresborn	1 277	Merlscheid	54
Basberg	167	Saxler	115	Bleialf	725	Mürlenbach	862
Beinhausen	104	Schalkenmehren	448	Brandscheid	422	Neuendorf	147
Berlingen	198	Scheuern	123	Buchet	304	Neurath	78
Berndorf	404	Schönbach	212	Büdesheim	501	Niederhersdorf	328
Betteldorf	238	Schutz	172	Burbach	548	Niederlauch	65
Bewingen	122	Steinborn	271	Dackscheid	201	Niedermehlen	38
Birgel	415	Steineberg	195	Dahnen	558	Niederpierscheid	64
Bleckhausen	357	Steiningen	234	Daleiden	777	Niederprüm	517
Bolsdorf	227	Strohn	576	Dasburg	431	Niederüttfeld	101
Boverath	129	Strotzbüsch	353	Dausfeld	73	Oberhersdorf	69
Boxberg	160	Tettscheid	149	Densborn	647	Oberlascheid	209
Brockscheid	179	Trittscheid	148	Dingdorf	113	Oberlauch	78
Brück	328	Udler	258	Duppach	380	Obermehlen	107
Büscheich	339	Üdersdorf	601	Eilscheid	66	Oberpierscheid	458
Darscheid	407	Üxheim-Ahütte	417	Ellwerath	55	Oberüttfeld	207
Daun	1 954	Utzerath	233	Eschfeld	242	Olmscheid	237
Demerath	320	Waldkönigen	358	Euschcid	133	Olzheim	376
Deudesfeld	456	Wallenborn	424	Feuerscheid	359	Oos	192
Dockweiler	375	Walsdorf	554	Fleringen	365	Orlenbach	94
Dohm-Lammersdorf	180	Weidenbach	373	Giesdorf	112	Ormont	431
Dreis	465	Weiersbach	129	Gondelsheim	181	Pintesfeld	42
Ellscheid	270	Wiesbaum	399	Gondenbrett	200	Pittenbach	122
Esch	459	Winkel	201	Greimelscheid	123	Plütscheid	391
Essingen	144	Zilsdorf	165	Großkampfenberg	192	Preisfeld	210
Feusdorf	287			Großlangenfeld	232	Pronsfeld	725
Gees	288	47. Landkreis Merzig-		Habscheid	386	Prüm, Stadt	3 043
Gefell	104	Wadern (Rest) ...	26 353	Halenbach	56	Reiff	102
Gerolstein	3 049	(Sitz: Wadern)		Hallschlag	448	Reipeldingen	125
Gillenfeld	953	Bardenbach	351	Hargarten	90	Reuland	114
Gönnersdorf	447	Bergen	460	Harspelt	99	Reuth	228
Heiroth	110	Britten	1 024	Heckhalenfeld	94	Ringhuscheid	179
Hillesheim	1 324	Büschfeld	1 239	Heckhuscheid	268	Rommersheim	366
Hinterhausen	92	Dagstuhl	203	Heilhausen	28	Roscheid	146
Hinterweiler	312	Gehweiler	305	Heisdorf	84	Roth	329
Hörscheid	121	Hausbach	519	Hermespand	105	Scheid	135
Hörschhausen	133	Konfeld	670	Herscheid-Hont-		Schlausenbach	131
Hohenfels	189	Krettnich	431	heim-Sellerich	384	Schönecken	1 007
Immerath	319	Lockweiler	1 134	Heckfeld	67	Schönfeld	160
Jünkerath	1 503	Losheim	2 957	Hieckhausen	26	Schüller	368
Kalenborn	241			Hölzchen	97	Schwirzheim	407
						Seiwerath	157

11 Rheinprovinz

48—52

Systematisches Verzeichnis der Gemeinden

Kleinere Verwaltungsbezirke Gemeinden	Wohn- bevölkerung am 16. Juni 1933	Kleinere Verwaltungsbezirke Gemeinden	Wohn- bevölkerung am 16. Juni 1933	Kleinere Verwaltungsbezirke Gemeinden	Wohn- bevölkerung am 16. Juni 1933	Kleinere Verwaltungsbezirke Gemeinden	Wohn- bevölkerung am 16. Juni 1933
Sengerich	43	Rehlingen	177	Hermeskeil	3 566	Schleidweiler-Rodt ...	1 187
Sevenig	134	Rommelfangen	98	Hinzenburg	125	Schöndorf	625
Stadtkyll	1 028	Saarburg, Stadt	4 179	Hinzert	207	Schweich	3 703
Stalbach	64	Schoden	391	Hockweiler	131	Sirzenich	472
Staudenhof	18	Schömerich	181	Hofweiler	164	Sitzerath	781
Steffeln	424	Sehdorf	269	Holzerath	275	Sommerau	89
Steinmehlen	80	Serrig	1 390	Igel	738	Tarforst	458
Strickscheid	57	Sinz	375	Irsch	327	Thörnich	213
Stupbach	75	Söst	181	Issel	567	Thomm	722
Urb	106	Südlingen	63	Ittel-Kill	353	Trierweiler	380
Wallersheim	603	Taben-Rodt	721	Kasel	937	Trittenheim	1 249
Wascheid	178	Tawern	1 219	Kastel	1 083	Udelfangen	206
Watzerath	252	Temfels	542	Kell	1 345	Waldrach	1 432
Wawern	282	Tettingen-Butzdorf ...	359	Kenn	884	Waldweiler	606
Waxweiler	905	Trassem	510	Kernscheid	332	Wasserliesch	1 471
Weinsfeld	196	Tünsdorf	635	Kersch	106	Welschbillig	1 546
Weinsheim	276	Wawern	481	Klüslerath	1 140	Wintersdorf	377
Welchenhausen	74	Wehingen-Bethingen ..	542	Könen	999	Zemmer	1 128
Wetteldorf	356	Wehr	205	Köwerich	301	Zewen-Oberkirch	2 141
Willwerath	127	Weiten	1 086	Kommlingen	280	Züsch	656
Winringen	128	Wellen	637	Konz	6 751		
Winterscheid	425	Wiltingen	1 207	Kordel	1 510	52. Landkreis Wittlich	48 245
Winterspelt	795	Wincheringen	1 209	Korlingen	218	Altrich	919
Zendscheid	204	Wochern	242	Kostenbach	247	Arenrath	376
		Zerf	1 222	Kretznach	528	Bausendorf	745
49. Landkreis Saarburg	38 880			Lampaden	516	Bengel	992
Ayl	665	50. Stadtkreis Trier...	76 692	Langsur	730	Bergweiler	600
Baldringen	196			Leiwen	1 237	Bettenfeld	819
Besch	861	51. Landkreis Trier !.	96 545	Liersberg	279	Binsfeld	827
Beuren	303	Aach	484	Lörsch	63	Bombogen	604
Biebelhausen	202	Bekond	558	Longen	125	Bruch	425
Bilzingen	197	Bescheid	422	Longuich	1 005	Burg	412
Borg	402	Beßlich	101	Lorich	94	Diefenbach	48
Büschdorf	252	Beuren	786	Lorscheid	462	Dierfeld	28
Dilmar	168	Bierfeld	530	Mandern	777	Dierscheid	226
Dittlingen	158	Börfink-Muhl	391	Mehring	157	Dodenburg	121
Eit-Hellendorf	363	Bonerath	208	Menningen	819	Dörbach	582
Eisingen	126	Braunshausen	686	Mertesdorf	383	Dorf	337
Faha	409	Breit	253	Mesenich	255	Dreis	988
Fellerich	323	Büdlich	247	Metzdorf	206	Eckfeld	385
Fisch	235	Butzweiler	675	Minden	342	Eisenschmitt	571
Freundenburg	1 338	Buweiler-Rathen	649	Möhn	495	Esch	238
Greimerath	836	Damfios	558	Morscheid	362	Flußbach	233
Hamm	109	Detzem	666	Naurath (Eifel)	248	Gipperath	232
Helfant	373	Edingen	277	Naurath (Wald)	748	Gladbach	389
Hentern	357	Ehrang	4 720	Neuhütten	308	Gransdorf	413
Irsch	1 197	Eisenach	439	Newel	295	Greimerath	183
Kahren	263	Eitelsbach	317	Niedermennig	673	Greverath	204
Kanzem	484	Ensch	559	Nonnweiler	676	Großlittgen	928
Kastel	467	Farschweiler	506	Oberbillig	676	Hasborn	288
Kelsen	154	Fastrau	200	Oberemmel	1 020	Heckenmünster	126
Keßlingen	155	Fell	1 665	Olk	190	Heidweiler	247
Kirf	654	Filsch	251	Ollmuth	167	Hetzzerath	1 118
Köllig	107	Filzen	231	Orenhofen	1 197	Hontheim	849
Körriig	304	Föhren	1 731	Osburg	1 241	Hupperath	400
Kreuzweiler	276	Franzenheim	354	Otzenhausen	1 019	Karl	358
Krutweiler	201	Fusenich	105	Paschel	238	Kinderbeuern	883
Mannebach	394	Geisfeld	468	Pellingen	546	Kinheim	1 122
Meurich	281	Gilzem	351	Pfalzel	3 692	Krames	364
Münzingen	62	Godendorf	334	Pluwig	579	Kröv	2 472
Nennig	1 011	Grewenich	75	Pöler	228	Landscheid	859
Nittel	1 172	Grimburg	406	Pölich	313	Laufeld	448
Nohn	556	Gusenburg	712	Primstal	1 817	Lüxem	591
Oberlenken	490	Gusterath	287	Prosterath	218	Manderscheid	954
Oberperl	322	Gutweiler	218	Ralingen	507	Meerfeld	376
Ockfen	475	Hamm	102	Rascheid	517	Minderlittgen	507
Onsdorf	245	Heddert	213	Reinsfeld	1 433	Minheim	671
Orscholz	1 991	Heidenburg	684	Riol	690	Monzel	654
Palzem	362	Herl	205	Riveris	286	Musweiler	117
Perl	952			Ruwer	1 456	Neuerburg	574
Portz	211			Schillingen	870	Niederkaül	615
				Schleich	204		

Systematisches Verzeichnis der Gemeinden

Kleinere Verwaltungsbezirke Gemeinden	Wohn- bevölkerung am 16. Juni 1933	Kleinere Verwaltungsbezirke Gemeinden	Wohn- bevölkerung am 16. Juni 1933	Kleinere Verwaltungsbezirke Gemeinden	Wohn- bevölkerung am 16. Juni 1933	Kleinere Verwaltungsbezirke Gemeinden	Wohn- bevölkerung am 16. Juni 1933
Niedermanderscheid ..	43	Disternich	425	56. Landkreis Erkelenz	56 099	Waldenrath	2 399
Niederöfflingen	389	Drove	1 131	Arsbeck	2 203	Waldfeucht	1 619
Niederscheidweiler	316	Düren, Stadt	43 427	Baal	1 156	Wassenberg	2 112
Niersbach	418	Echtz	947	Borschemich	591	Wehr	598
Oberkail	858	Eggersheim	226	Doveren	1 113	Würm	1 313
Oberöfflingen	253	Ellen	633	Elmpt	1 799		
Oberscheidweiler	208	Embken	671	Erkelenz, Stadt	6 984	58. Landkreis Jülich..	51 837
Olkenbach	307	Eschweiler über Feld ..	782	Gerderath	1 294	Aldenhoven	1 287
Osann	802	Frauwüllesheim	378	Golkraath	1 533	Altdorf	780
Pantenburg	266	Frenz	615	Granterath	969	Barmen	910
Piesport	580	Froitzheim	446	Holzweiler	1 157	Bettendorf	326
Platten	517	Füssenich	751	Hückelhoven	13 307	Boslar	803
Plein	367	Geich b. Echtz	425	Immerath	1 339	Bourheim	536
Pohlbach	566	Geich b. Füssenich	649	Keyenberg	860	Broich	760
Reil	1 634	Gey	800	Kückhoven	1 320	Dürboslar	604
Rievenich	682	Ginnick	331	Lövenich	3 002	Dürwiß	2 089
Salmrohr	797	Girbelsrath	459	Myhl	1 327	Ederen	923
Schladt	150	Gladbach	623	Nieder Krüchten	4 278	Engelsdorf	205
Schwarzenborn	81	Golzheim	866	Rurich	436	Floßdorf	403
Sehlem	568	Großhau	358	Schwanenberg	899	Freialdenhoven	856
Seinsfeld	255	Gürzenich	3 097	Venrath	950	Gereonsweiler	998
Spangdahlem	892	Hochkirchen	317	Wegberg	9 064	Gevelsdorf	569
Steinborn	287	Huchem-Stammeln	1 380	Wildenrath	518	Gevenich	706
Ürzig	1 308	Hürtgen	570			Glimbach	883
Wallscheid	306	Irresheim	174	57. Landkreis Geilen-		Güsten	762
Wengerohr	640	Jakobwüllesheim	421	kirchen-Heinsberg	92 401	Hambach	946
Willwerscheid	65	Jüngersdorf	797	(Sitz: Geilenkirchen)		Hasselsweiler	638
Witlich, Stadt	7 272	Juntersdorf	238	Aphoven	1 066	Hottorf	465
		Kelz	976	Baesweiler	7 417	Inden	1 708
		Kleinhau	320	Beeck	481	Jülich, Stadt	10 933
		Kreuzau	2 469	Beggendorf	1 280	Kirchberg	1 194
Regierungsbezirk Aachen		Lamersdorf	450	Birgden	1 578	Körrenzig	1 113
53. Stadtkreis Aachen	162 774	Langerwehe	2 665	Birgelen	1 364	Koslar	1 653
54. Landkreis Aachen	193 879	Lendersdorf-		Birgelen	2 989	Langweiler	577
Alsdorf	19 667	Krauthausen	2 970	Brachelen	2 989	Laurensberg	561
Bardenberg	4 486	Luchem	272	Braunsrath	1 581	Linnich, Stadt	2 248
Brand	5 744	Lucherberg	472	Breberen	634	Lohn	1 634
Broichweiden	7 318	Lüxheim	319	Dremmen	2 385	Mersch	658
Eilendorf	9 142	Mariaweiler-Hoven	2 138	Effeld	855	Merzenhausen	295
Eschweiler, Stadt	33 090	Merken	2 256	Gangelt	3 270	Müntz	749
Gressenich	6 342	Merode	387	Geilenkirchen, Stadt ..	6 224	Niedermerz	479
Haaren	5 187	Merzenich	2 476	Haaren	1 734	Pattern	
Herzogenrath	7 740	Morschenich	489	Havert	1 358	b. Aldenhoven	449
Höngen	9 817	Müddersheim	485	Heinsberg, Stadt	3 513	Pattern b. Mersch	454
Kinzweiler	2 534	Muldenau	225	Hillensberg	418	Rödingen	1 911
Kohlscheid	12 113	Nideggen, Stadt	1 027	Höngen	1 056	Rurdorf	566
Kornelimünster	4 990	Niederau	1 227	Horst	462	Schleiden	755
Laurensberg	4 010	Niederzier	1 561	Immeendorf	2 028	Siersdorf	887
Merkstein	9 022	Nörvenich	656	Karken	1 816	Steinstraß	1 385
Richterich	4 063	Oberbolheim	207	Kempen	948	Stetternich	880
Stolberg, Rhl., Stadt ..	29 592	Obermaubach-		Kirchhoven	2 612	Tetz	487
Walheim	3 846	Schlagstein	619	Lindern	525	Titz	2 508
Würselen, Stadt	15 175	Oberzier	1 060	Millen	441	Welldorf	833
		Pier	1 419	Oberbruch	3 594	Welz	471
		Poll	179	Oidtweiler	1 281		
		Rath b. Nörvenich	267	Ophoven	413	59. Landkreis Monschau	21 521
		Schlich	1 388	Orsbeck	641	Eicherscheid	832
		Schophoven	627	Porselen	761	Höfen	1 141
55. Landkreis Düren..	118 455	Selhausen	153	Puffendorf	1 170	Imgenbroich	870
Abenden	313	Sievernich	355	Randerath	2 075	Kalterherberg	1 850
Arnoldsweiler	2 340	Soller	466	Saeffelen	873	Kesternich	846
Bergstein	684	Stockheim	719	Schafhausen	959	Konzen	948
Berg-Thuir	538	Sträß	417	Schierwaldenrath	815	Lammersdorf	800
Berzbuir-Kufferath	497	Thum	333	Schümm	1 121	Monschau, Stadt	2 043
Binsfeld	847	Üdingen	352	Setterich	1 302	Mützenich	1 098
Birgel	984	Untermaubach	542	Süggerath	656	Rötgen	2 132
Birkesdorf	5 668	Vettweiß	1 196	Süsterseel	742	Rohren	370
Bogheim	133	Weisweiler	3 025	Teveren	1 891	Rott	403
Botch-Leversbach	729	Wenau	1 415	Tüddern	916	Ruhrberg	1 173
Brandenberg	412	Winden	1 309	Übach-Palenberg	15 747	Schmidt	1 495
Bürvenich	803	Wissersheim	569	Unterbruch	1 368		
Derichsweiler	1 504	Wollersheim	609				

11 Rheinprovinz

59—60

12 Hohenzollerische Lande

1—2

Systematisches Verzeichnis der Gemeinden

Kleinere Verwaltungsbezirke Gemeinden	Wohn- bevölkerung am 16. Juni 1933	Kleinere Verwaltungsbezirke Gemeinden	Wohn- bevölkerung am 16. Juni 1933	Kleinere Verwaltungsbezirke Gemeinden	Wohn- bevölkerung am 16. Juni 1933	Kleinere Verwaltungsbezirke Gemeinden	Wohn- bevölkerung am 16. Juni 1933
Simmerath	2 010	Bronsfeld	296	Hollerath	1 363	Reetz	282
Steckenborn	616	Buir	150	Holzheim	260	Ripsdorf	710
Strauch	575	Dahlem	1 133	Holzmlheim	216	Roderath	106
Vossenack	1 019	Dollendorf	797	Hostel	344	Rohr	381
Zweifall	1 300	Dreiborn	3 495	Hüngersdorf	278	Schleiden, Stadt	1 129
60. Landkreis Schleiden	50 997	Eicks	303	Kall	1 851	Schmidtheim	774
Ahrdorf	183	Engelgau	323	Kallmuth	306	Schöneseiffen	372
Alendorf	298	Floisdorf	342	Keldenich	510	Sistig	770
Baasem	527	Freilingen	446	Kronenburg	354	Sötenich	887
Berg	261	Frohngau	250	Lindweiler	94	Tondorf	480
Berk	398	Gemünd, Stadt	2 282	Lommersdorf	531	Udenbreth	533
Blankenheim (Ahr)	648	Glehn	397	Lorbach	213	Üdelhoven	352
Blankheimerdorf	782	Golbach	431	Losheim	297	Urft	452
Bleibuir	1 319	Harperscheid	358	Marmagen	769	Vlatten	891
Bouderath	134	Harzheim	279	Mechernich	4 991	Vussem-Bergheim	605
Breitenbenden	302	Hausen	396	Mülheim	288	Wahlen	1 851
Broich	149	Heimbach	1 692	Nettersheim	963	Waldorf	242
		Hellenthal	3 590	Nöthen	446	Wallenthal	1 179
		Hergarten	446	Oberhausen	396	Weyer	1 064
		Hohn	260	Pesch	324	Zingsheim	476

12. Hohenzollerische Lande

Regierungsbezirk Sigmaringen

1. Landkreis Hechingen

Bechtoldsweiler	233
Betra	758
Beuren	161
Bietenhausen	288
Bisingen	2 520
Bittelbronn	416
Boll	738
Burladingen	2 567
Dettensee	292
Dettingen	946
Dettlingen	252
Dießen	433
Empfingen	1 487
Fischingen	580
Gauselfingen	618
Glatt	411
Grosselfingen	1 230
Gruol	1 001
Haigerloch	1 356
Hart	401
Hausen i. K.	755
Hechingen, Stadt	5 469
Heiligenzimmern	455
Höfendorf	292
Hörschwag	223
Imnau, Bad	560
Jungingen	924
Killer	486
Melchingen	546

Owingen	869
Rangendingen	1 487
Ringingen	646
Salmendingen	654
Schlatt	619
Sickingen	294
Starzeln	385
Stein	522
Stetten b. Haigerloch	677
Stetten b. Hechingen	887
Stetten unter Holstein	473
Thanheim	492
Trillfingen	859
Weildorf	456
Weilheim	524
Wessingen	508
Wilffingen	604
Zimmern	316

2. Landkreis Sigmaringen

Ablach	398
Achberg	767
Bärental	373
Benzingen	521
Beuron	555
Billafingen	118
Bingen	925
Bittelschies	161
Burgau	35
Deutwang	160

Dietershofen	139
Einhart	260
Ettisweiler	72
Feldhausen	333
Frohnstetten	817
Gaisweiler	1 101
Gammertingen	1 399
Glashütte	88
Habsthal	187
Harthausen a./Scheer	694
Harthausen b. Feldhausen	205
Hausen a. Andelsbach	599
Hermentingen	136
Hettingen	578
Hippetsweiler	185
Hitzkofen	288
Hochberg	117
Hornstein	102
Igelswies	91
Inneringen	750
Inzigkofen	453
Jungnau	560
Kaiseringen	273
Kalkofen	298
Kalkreute	125
Kappel	122
Kettenacker	300
Krauchenwies	992
Langenenslingen	668
Levertswiler	236
Liggersdorf	336

Magenbuch	265
Mindersdorf	291
Mottschies	101
Neufra	1 243
Oberndorf	212
Oberschmeien	347
Ostrach	1 043
Otterswang	248
Reischach	84
Rengetswiler	295
Riedetsweiler	106
Ringgenbach	172
Rosna	247
Rothenlachen	66
Ruhstetten	212
Rulfingen	681
Selgetswiler	114
Sigmaringen, Kreisstadt	5 958
Sigmaringendorf	1 705
Spöck	133
Steinhilben	722
Storzingen	254
Straßberg	1 013
Tafertsweiler	377
Thalheim	435
Trochtelfingen	1 123
Unterschmeien	103
Veringendorf	384
Veringenstadt	563
Vilsingen	566
Walbertswiler	336
Wald	405

Systematisches Verzeichnis der Gemeinden

Kleinere Verwaltungsbezirke Gemeinden	Wohnbevölkerung am 16. Juni 1933	Kleinere Verwaltungsbezirke Gemeinden	Wohnbevölkerung am 16. Juni 1933	Kleinere Verwaltungsbezirke Gemeinden	Wohnbevölkerung am 16. Juni 1933	Kleinere Verwaltungsbezirke Gemeinden	Wohnbevölkerung am 16. Juni 1933
--	--	--	--	--	--	--	--

13. Land Bayern

Regierungsbezirk Oberbayern		Regierungsbezirk Oberbayern		Regierungsbezirk Oberbayern		Regierungsbezirk Oberbayern		
Kreisunm. Städte:		Igenhausen	306	Halsbach	570	Eichhofen	260	
1. Freising	17 256	Immendorf	83	Kirchweidach	852	Einsbach	263	
2. Ingolstadt*)	28 628	Inchenhofen, Markt ..	777	Markt	952	Eisenhofen	288	
3. Landsberg	8 264	Kiemertshofen	177	Marktberg	583	Eisolzried	527	
4. München*) ¹⁾	773 095	Kleinberghofen	251	Mehring	974	Etzenhausen	1 128	
5. Reichenhall, Bad ..	8 312	Klingen	554	Neukirchen a. d. Alz ..	481	Fahrenzhausen	471	
6. Rosenheim*)	19 122	Kühbach, Markt	732	Neuötting, Stadt	4 204	Feldgeding	246	
7. Traunstein	9 882	Mainbach	166	Nonnberg	495	Frauenhofen	153	
Landkreise:		Motzenhofen	179	Oberburgkirchen	602	Giebing	143	
8. Aibling	28 357	Oberbachern	234	Oberkastl	492	Glonn	265	
Aibling, Bad, Stadt ..	4 253	Oberbernabach	329	Oberpleiskirchen	605	Großberghofen	441	
Au b. Aibling	812	Oberdorf	196	Oberzeitlarn	351	Großinzemoos	177	
Beyharting	664	Obergriesbach	421	Perach	813	Günding	855	
Dettendorf	629	Obermauerbach	313	Piesing	859	Haimhausen	1 037	
Ellmosen	373	Oberschneitbach	248	Raitenhart	439	Hebertshausen	474	
Feilnbach	575	Oberschönbach	150	Raitenhaslach	948	Hirtlbach	216	
Feldkirchen	1 039	Oberwittelsbach	138	Reischach	966	Kollbach	427	
Götting	816	Oberzeitlbach	427	Schützing	326	Kreuzholzhausen	201	
Großkarolinenfeld ..	975	Osterzhausen	230	Stammham	455	Langenpettenbach ..	408	
Helfendorf	745	Petersdorf	243	Teising	370	Lauterbach	294	
Höhenrain	682	Piehl	469	Töging	1 830	Markt Indersdorf ..	1 189	
Hohenthann	987	Pöttmes, Markt	1 599	Tüßling	821	Niederroth	340	
Holzham	361	Randelsried	364	Untenburgkirchen	592	Oberbachern	414	
Kirchdorf a. Haunpold	4 106	Rapperzell	216	Unterkastl	566	Obermarbach	256	
Kolbermoor, Markt ..	5 422	Rehling	902	Unterpleiskirchen	1 132	Oberroth	252	
Litzldorf	468	Ruppertszell	322	Unterpleiskirchen	458	Odelzhausen	539	
Mietraching	902	Sainbach	296	Wald a. d. Alz	804	Pasenhach	268	
Tattenhausen	904	Schiltberg	593	Winhöring	1 512	Pellheim	324	
Tuntenhausen	1 066	Schnellmannskreit ..	216	11. Berchtesgaden		20 568	Petershausen	703
Vagen	1 330	Schönbach	153	Anger	997	Pipinsried	490	
Wiechs	448	Schönleiten	227	Au	877	Prittlbach	608	
Willing	800	Sielenbach	771	Aufham	600	Puchschlagern	155	
9. Aichach	29 644	Stockensau	132	Bayerisch Gmain	941	Ried	369	
Adelzhausen	344	Stotzard	159	Berchtesgaden, Markt	3 878	Röhrmoos	667	
Affing	564	Stumpfenbach	182	Bischofswiesen	2 338	Rumeltshausen	191	
Aichach, Stadt	3 655	Sulzbach	168	Gern	351	Schönbrunn	1 543	
Ainding, Markt	779	Tandern	534	Högl	578	Schwabhausen		
Algertshausen	192	Thalhausen	306	Karlstein	578	b. Dachau	389	
Allenberg	141	Todtenweis	517	Königssee	1 102	Sigmertshausen	234	
Alsmoos	209	Tödtenried	274	Landshellenberg	528	Sulzemoos	392	
Altomünster, Markt ..	1 292	Unterbernabach	392	Marktschellenberg,		Taxa	180	
Aufhausen	116	Untergriesbach	114	Markt	464	Unterweikertshofen ..	374	
Binnenbach	125	Unterschneitbach	227	Marzoll	641	Unterweilbach	205	
Ebenried	230	Unterwittelsbach	181	Piding	862	Vierkirchen	643	
Ecknach	402	Walchshofen	193	Ramsau	1 225	Weichs	806	
Edenried	141	Willprechtzell	294	Salzberg	1 750	Welshofen	356	
Gallenbach	360	Wollomoos	403	Scheffau	357	Westerholzhausen ..	178	
Gaulzhofen	254	Zahling	254	Schneizreuth	409	Wiedenzhausen	396	
Griesbäckerzell	675	10. Altötting	45 081	Schönau	1 368	13. Ebersberg		
Gundelsdorf	421	Altötting, Stadt	5 476	Weißbach	349	Anzing	1 054	
Handzell	466	Alzgerm	735	12. Dachau		33 377	Abding	
Haslangkreit	399	Arbing	572	Ainhofen	654	Baiern	818	
Haunswies	247	Burghausen, Stadt ..	5 876	Ampermoching	546	Bruck	637	
Hausen	224	Burgkirchen a. d. Alz	402	Amperpettenbach	390	Ebersberg, Markt	2 597	
Heretshausen	197	Dorfen	404	Arnbach	337	Eglharting	1 683	
Hilgertshausen	733	Eggen	602	Asbach	265	Egmating	643	
Hohenzell	452	Emmerting	495	Augustenberg	1 477	Forstinning	923	
Hollenbach	414	Endlkirchen	615	Bergkirchen	389	Fraunneuharting	910	
		Erlbach	794	Biberbach	350	Gelting	312	
		Feichten	736	Dachau, Stadt	8 234	Glonn	1 605	
		Forstkastl	726			Hohenlinden	973	
		Garching	1 895			Lampferding	512	
		Geratskirchen	618			Loitersdorf	471	
		Guffilham	563			Markt Grafing, Markt	2 138	
		Haiming	520					

*) Stadtkreis im Sinne der DGO. — ¹⁾ Führt als Gemeinde die Bezeichnung »Hauptstadt der Bewegung«.

13 Land Bayern

13—19

Systematisches Verzeichnis der Gemeinden

Kleinere Verwaltungsbezirke Gemeinden	Wohn- bevölkerung am 16. Juni 1933	Kleinere Verwaltungsbezirke Gemeinden	Wohn- bevölkerung am 16. Juni 1933	Kleinere Verwaltungsbezirke Gemeinden	Wohn- bevölkerung am 16. Juni 1933	Kleinere Verwaltungsbezirke Gemeinden	Wohn- bevölkerung am 16. Juni 1933
Markt Schwaben	2 243	Appersdorf	455	Bachern	319	Hörbach	193
Moosach	742	Attaching	277	Baindlkirch	305	Hofheggenberg	251
Nettelkofen	432	Attenkirchen	282	Burgadelzhausen	269	Holzhausen	117
Oberndorf	307	Baumgarten	592	Dasing	585	Jesenwang	524
Oberpframmern	471	Berghaselbach	304	Derching	359	Kottgeisering	570
Oelkofen	360	Bruckberg	480	Eismannsberg	282	Landsberied	475
Parsdorf	1 539	Bruckbergerau	433	Eurasburg	456	Luttenwang	198
Pliening	847	Dürnhaindling	547	Freienried	249	Maisach	2 036
Pöding	458	Eching	876	Friedberg, Stadt	4 808	Malching	287
Poing	739	Enghausen	311	Gebenhofen	302	Mammendorf	1 174
Schalldorf	889	Figlsdorf	294	Haberskirch	178	Mittelstetten	556
Steinhöring	1 316	Gammelsdorf	544	Harthausen	246	Moorenweis	916
Straußdorf	416	Giggenhausen	382	Hochdorf	101	Nannhofen	149
Zorneding	942	Gremertshausen	340	Höfa	229	Oberschweinbach	359
		Großnöbich	615	Hörmannsberg	196	Oberweikertshofen	352
		Günzenhausen	559	Kissing	1 466	Olching	3 644
14. Erding	45 495	Haag a. d. Amper	377	Laimering	299	Pfaffenhofen	126
Altenerding	1 702	Haindling	234	Merching	872	Puch	394
Auerbach	459	Hallbergmoos	1 205	Mering, Markt	3 026	Puchheim	1 116
Berglern	794	Hemhausen	357	Mühlhausen	248	Purk	190
Bockhorn	647	Hirnkirchen	158	Ottmaring	575	Rottbach	376
Buch a. Buchrain	764	Hörgertshausen	521	Paar	150	Schöngesing	444
Dorfen, Markt	2 484	Hohenbercha	330	Pfaffenhofen a. d. Glonn	327	Steinbach	247
Eibach	1 326	Hohenkammer	740	Rederzhausen	175	Steindorf	283
Eitting	1 156	Inkofen	314	Ried	293	Tegernbach	222
Erding, Stadt	4 576	Inzkofen	530	Ried	293	Türkenfeld	846
Eschlbach	407	Itzling	158	Rieden	326	Ueberacker	465
Finsing	1 093	Jarzt	275	Rinnenthal	265	Unteraltling	286
Forstern	878	Johanneck	344	Rohrbach	151	Unterpffaffenhofen	690
Fraunberg	392	Kammerberg	426	Schmiechen	382	Unterschweinbach	307
Gebensbach	362	Kirchdorf	976	Sirchenried	130	Wenigmünchen	173
Grünbach	236	Kranzberg	647	Sittenbach	535	Wildenroth	507
Grüntegernbach	710	Langenbach	590	Stätzing	549	Zankenhausen	225
Hausmehring	789	Lauterbach	316	Steinach b. Mering	255		
Hofkirchen	765	Margarethenried	258	Taiting	326	18. Garmisch-Parten- kirchen	28 644
Hofstarring	150	Marzling	591	Unterbergen	192	Eschenlohe	665
Hohenpolding	560	Massenhausen	672	Unterumbach	323	Ettal	939
Inning a. Holz	559	Mauern	488	Weiteuried	200	Farchant	901
Kirchberg	805	Moosburg, Stadt	4 772	Wessizell	276	Garmisch-Parten- kirchen, Markt	12 565
Langengeisling	918	Nandlstadt, Markt	1 026	Wiffertshausen	166	Grainau	1 414
Langenpreising	1 367	Neufahrn b. Freising	1 086	Wulfertshausen	185	Kohlgrub	1 204
Lengdorf	1 160	Niederambach	268	Zillenberg	132	Krün	644
Matzbach	779	Oberhummel	511			Mittenwald, Markt	3 254
Moosen (Vils)	1 009	Palzing	233	17. Fürstenfeldbruck	35 883	Oberammergau	2 364
Moosinning	1 758	Paunzhausen	390	Adelshofen	474	Oberau	876
Niederneuching	373	Pfetrach	158	Aich	314	Ohlstadt	1 259
Notzing	1 079	Pfombach	545	Alling	1 693	Saulgrub	631
Oberding	2 070	Plörnbach	327	Altheggenberg	352	Schwaigen	252
Oberneuching	562	Pulling	461	Aufkirchen	377	Unterammergau	883
Ottenhofen	597	Reichersdorf	353	Baierberg	153	Wallgau	584
Pastetten	983	Reichertshausen	312	Biburg	337	Wamberg	209
Reichenkirchen	721	Rudlfing	301	Dünzelbach	483		
Salmannskirchen	839	Schlipps	468	Ebertshausen	166	19. Ingolstadt	29 770
Steinkirchen	844	Schweinersdorf	581	Egenhofen	331	Appertshofen	362
Sulding	668	Sillertshausen	298	Eismerszell	211	Baar	609
Taufkirchen (Vils)	1 714	Sünzhausen	573	Emmering	1 065	Brunnenreuth	462
Thalheim	955	Thalhausen	273	Eresried	103	Demling	316
Walpertskirchen	859	Thonstetten	187	Esting	776	Dünzing	398
Wambach	449	Tüntenhäuser	257	Fürstenfeldbruck, Stadt	5 996	Dünzlau	176
Wartenberg, Markt	1 215	Tünzhausen	281	Geiselbullach	829	Ebenhausen	906
Wasentegernbach	517	Volkmannsdorferau	254	Geltendorf	804	Eitensheim	929
Watzling	388	Wang	435	Germering	1 014	Etting	689
Wörth	1 159	Wimpasing	245	Germerswang	303	Etting	248
Zeilhofen	898	Wippenhausen	250	Grunertshofen	314	Friedrichshofen	229
		Wolfersdorf	286	Günzlhofen	181	Gaimersheim	1 742
		Zolling	587	Hattenhofen	435	Gerolfing	849
				Hausen b. Geltendorf	268		
15. Freising	35 296	16. Friedberg	21 112	Hausen b. Hof- heggenberg	206		
Airischwand	316	Anwalting	194				
Aiterbach	230	Aulzhausen	210				
Allershausen	998						
Anglberg	236						

Systematisches Verzeichnis der Gemeinden

Kleinere Verwaltungsbezirke Gemeinden	Wohn- bevölkerung am 16. Juni 1933	Kleinere Verwaltungsbezirke Gemeinden	Wohn- bevölkerung am 16. Juni 1933	Kleinere Verwaltungsbezirke Gemeinden	Wohn- bevölkerung am 16. Juni 1933	Kleinere Verwaltungsbezirke Gemeinden	Wohn- bevölkerung am 16. Juni 1933
Großmehring	1 611	Pürgen	357	22. Miesbach	43 660	Obertaufkirchen	1 094
Hagau	202	Ramsach	169	Bayrischzell	890	Peterskirchen	522
Hepberg	552	Reisch	170	Dürnbach	1 257	Polling	569
Irgertsheim	334	Rieden	519	Fischbachau	1 438	Pürten	491
Kasing	577	Rott	669	Föching	713	Ranoldsberg	620
Kösching	2 345	Sankt Georgen	1 297	Gmund a. Tegernsee	1 733	Rattenkirchen	828
Lenting	735	Scheuring	742	Gotzing	437	Roßbach	451
Mailing	964	Schöffelding	289	Hartpenning	910	Salmanskirchen	303
Manching	1 656	Schwabhausen		Hausham	5 356	Schönberg	771
Menning	336	b. Landsberg	274	Holzkirchen, Markt	2 808	Schwindegg	818
Mühlhausen	130	Schwifting	387	Holzolling	752	Schwindkirchen	625
Niederstimm	129	Stadl	329	Hundham	938	Stephanskirchen	537
Oberdolling	499	Stoffen	355	Irschenberg	881	Taufkirchen	502
Oberhartheim	200	Thaining	540	Kreuth	1 348	Thambach	487
Oberhaustadt	924	Ummendorf	194	Miesbach, Stadt	4 104	Walkersaich	1 059
Oberstimm	337	Unterfinning	372	Niklasreuth	790	Weidenbach	216
Pettenhofen	179	Unterigling	334	Parsberg	727	Wiesbach	372
Pförring, Markt	1 301	Untermühlhausen	227	Reichersdorf	437	Zangberg	680
Pichl	144	Unterschondorf	673	Rottach	2 387	Zeiling	473
Reichertshofen	1 344	Unterwindach	451	Schaftlach	767		
Stammham	801	Utting	1 236	Schliersee, Markt	3 552	24. München	44 191
Theißing	501	Walleshausen	581	Tegernsee	2 472	Aschheim	704
Unsernherrn	3 672	Weil	605	Valley	1 209	Aubing	5 789
Unterdolling	257	Winkl	276	Waakirchen	1 692	Brunnthäl	516
Wackerstein	352			Wall	773	Dornach	213
Wettstetten	880	21. Laufen	36 569	Warngau	837	Feldkirchen	1 262
Winden	106	Ainring	2 237	Wattersdorf	946	Garching	974
Zuchering	787	Asten	501	Wies	1 265	Gräfelfing	2 545
		Freidling	362	Wiessee, Bad	1 710	Grasbrunn	284
20. Landsberg	27 487	Freilassing	3 681	Wörnsmühl	531	Grünwald	1 475
Beuerbach	241	Freutsmoos	595	23. Mühldorf	42 314	Haar	5 087
Beuern	166	Fridolfing	1 991	Altmühldorf	996	Harthausen	260
Dettenhofen	262	Gaden	405	Aspaching	1 470	Heimstetten	324
Detenschwang	416	Heining	482	Aschau b. Kraiburg	851	Höhenkirchen	446
Dießen, Markt	1 949	Holzhausen	600	Aspertsham	428	Hofolding	396
Eching	391	Kapell	415	Buchbach	600	Hohenbrunn	671
Egling	759	Kay	890	Eggkofen	883	Ismaning	2 886
Entraching	194	Kirchanschöring	1 154	Eiting	362	Kirchheim b. München	350
Epfenhausen	201	Kirchheim	631	Elsenbach	295	Langwied	1 269
Eresing	939	Lampoding	434	Erharting	688	Neuried	335
Erpfting	465	Laufen, Stadt	2 155	Feichten	373	Oberhaching	2 237
Geretshausen	302	Leobendorf	936	Flossing	833	Oberschleißheim	2 756
Greifenberg	381	Neukirchen		Forsting	306	Peiß	780
Hagenheim	187	(am Teisenberg)	880	Fraham	467	Planegg	2 528
Hechenwang	289	Nirnharting	455	Grünbach	386	Pullach	1 599
Heinrichshofen	263	Oberteisendorf	525	Gumattenkirchen	431	Putzbrunn	411
Hofstetten	585	Otting	550	Guttenburg	878	Siegertsbrunn	413
Holzhausen	566	Palling	1 592	Hart	582	Taufkirchen	739
Hurlach	609	Petting	933	Heldenstein	734	Unterbiberg	1 147
Issing	427	Pietling	516	Hörbering	669	Unterföhring	1 275
Kaltenberg	259	Ringham	403	Irl	707	Unterhaching	3 767
Kaufering	937	Roßdorf	487	Jettenbach	467	Unterschleißheim	753
Lengenfeld	261	Rückstetten	600	Kraiburg, Markt	1 665	25. Pfaffenhofen	
Ludenhausen	360	Saaldorf	1 222	Lauterbach	128	a. d. Ilm	38 804
Mundraching	131	Straß	639	Lohkirchen	643	Affalterbach	197
Oberbergen	206	Surheim	827	Maisenberg	406	Angkofen	228
Oberfinning	448	Taching	731	Mettenheim	756	Aufham	919
Oberigling	397	Teisendorf	1 465	Mörmoosen	288	Burgstall	218
Obermeitingen	399	Tengling	581	Mößling	448	Dürnzhausen	471
Obermühlhausen	300	Tettenhausen	357	Mühldorf, Stadt	6 990	Eberstetten	296
Oberschondorf	514	Tittmoning, Stadt	1 605	Neumarkt-Sankt Veit	2 549	Ehrenberg	159
Oberwindach	112	Törring	844	Niederbergkirchen	630	Engelbrechtsmünster	316
Penzing	543	Triebenbach	299	Niedertaufkirchen	773	Ertrischenbrunn	241
Pestenaacker	253	Tyrlaching	863	Oberbergkirchen	790	Ernsngaden	408
Petzzenhausen	241	Waging	927	Oberhofen	517	Eschelbach a. d. Ilm	461
Pflugdorf	374	Weißdorf	784	Oberneukirchen	907	Euernbach	331
Pitzling	184	Wonneberg	815				
Prittriching	930						

13 Land Bayern

25—31

Systematisches Verzeichnis der Gemeinden

Kleinere Verwaltungsbezirke Gemeinden	Wohn- bevölkerung am 16. Juni 1933	Kleinere Verwaltungsbezirke Gemeinden	Wohn- bevölkerung am 16. Juni 1933	Kleinere Verwaltungsbezirke Gemeinden	Wohn- bevölkerung am 16. Juni 1933	Kleinere Verwaltungsbezirke Gemeinden	Wohn- bevölkerung am 16. Juni 1933
Fahlenbach	464	Bernau	1 635	Peiting	3 877	Gilching	1 517
Förnbach	495	Brannenburg	516	Prem	535	Hadorf	123
Gaden b. Geisenfeld ..	163	Breitbrunn	614	Reichling	594	Hanfeld	139
Gaden b. Pförring	120	Chiemsee	472	Rottenbuch	866	Hechendorf a. Pilsensee	386
Gambach	183	Degerndorf	1 112	Sachsenried	284	Herrsching	1 460
Gebrontshausen	327	Eggstätt	993	Schönberg	194	Hochstadt	226
Geisenfeld, Markt	2 163	Endorf	1 726	Schongau, Stadt	3 514	Inning	741
Geisenfeldwinden	270	Flintsbach	897	Schwabbruck	411	Krailling	1 622
Geisenhausen	436	Frasdorf	983	Schwabniederhofen	305	Leutstetten	258
Geroldshausen	585	Grainbach	316	Schwabsoien	557	Machtlfing	261
Gosseltshausen	350	Greimharting	367	Tannenberg	236	Maising	229
Gotteshofen	246	Großbrannenberg	240	Urspring	1 100	Meiling	146
Gundamsried	309	Großholzhausen	978	Wildsteig	746	Oberalting	620
Haimpertshofen	183	Gstadt	524			Oberbrunn	186
Hartacker	213	Halfing	1 303			Oberpfaffenhofen	360
Haushausen	216	Happing	444	28. Schrobenhausen	22 552	Percha	641
Hettenshausen	554	Hemhof	343	Adelshausen	525	Perchting	258
Hög	289	Hirnsberg	241	Alberzell	354	Pöcking	843
Ilmendorf	426	Hittenkirchen	453	Aresing	669	Söcking	513
Ilmmünster	704	Hochstätt	879	Berg i. Gau	1 197	Starnberg, Stadt	4 868
Ilmried	144	Höhenmoos	462	Brunnen	769	Steinebach	440
Irsching	548	Höslwang	751	Deimhausen	288	Traubing	566
Jetzendorf	598	Hohenaschau	746	Diepoltshofen	380	Tutting	2 590
Königsfeld	253	Kiefersfelden	2 630	Edelshausen	478	Unering	156
Langenbruck	371	Kirchdorf a. Inn	2 073	Freinhausen	363	Unterbrunn	302
Langwaid	271	Lauterbach	243	Gachenbach	365	Weßling	535
Mitterscheyern	279	Marienberg	527	Gerolsbach	931	Widdersberg	154
Münchsmünster	1 043	Manerkirchen		Grimolzhausen	465		
Niederlauterbach	715	i. Chiemgau	418	Hirschenhausen	221	30. Tölz	22 344
Niederscheyern	170	Neubeuern	867	Hörzhausen	591	Benediktbeuern	1 387
Nötting	229	Neukirchen (Simssee)	378	Hohenried	402	Bichl	723
Oberlauterbach	312	Niederaschau	1 028	Hohenwart, Markt	987	Gaibach	1 218
Paindorf	268	Niederaudorf	1 087	Klenau	361	Greiling	274
Parleiten	274	Nußdorf	924	Klosterberg	419	Heilbrunn, Bad	688
Pfaffenhofen		Oberaudorf	1 318	Koppenbach	329	Jachenau	660
a. d. Ilm, Stadt	4 631	Pang	1 442	Langenmoosen	1 095	Kirchbichl	677
Pischelsdorf	223	Piraundorf	618	Lauterbach	312	Kochel	1 980
Pörnbach	658	Pietzing	428	Malzhausen	154	Lenggries	3 883
Puch	332	Prien	2 969	Mühlried	648	Oberbuchen	243
Raitbach	137	Prutting	962	Peutenhausen	480	Oberfischbach	396
Reichertshausen	473	Reischenhart	287	Pobenhhausen	397	Reichersbeuern	811
Rockolding	205	Riedering	809	Rettenbach	252	Sachsenkam	504
Rohr	263	Rimsting	802	Sandizell	824	Schönrain	531
Rohrbach	650	Rohrdorf	1 061	Sattelberg	251	Tölz, Bad, Stadt	7 327
Rotteneck	455	Roßholzen	278	Schrobenhausen, Stadt	4 566	Unterfischbach	230
Scheyern	1 273	Sachrang	474	Seibersdorf	300	Wackersberg	812
Schillwitzried	272	Söchtenau	1 212	Singenbach	367		
Schweitenkirchen	543	Söllhuben	582	Steingriff	393		
Steinkirchen	274	Steinkirchen	329	Strobenried	339	31. Traunstein	48 723
Sünzhausen	295	Stephanskirchen	3 196	Waidhofen	569	Albertaich	760
Sulzbach	458	Törwang	405	Wangen	272	Altenmarkt	1 488
Tegernbach	677	Umrathshausen	289	Weichenried	492	Bergen	1 380
Triefing	234	Vogtareuth	1 357	Weilach	399	Chieming	920
Untermettenbach	350	Westerndorf	886	Weilenbach	348	Egerndach	616
Unterpindhart	310	Wildenwart	751			Eisenärzt	617
Uttenhofen	326			29. Starnberg	28 356	Emertsham	332
Vieth	227	27. Schongau	23 136	Argelsried	385	Engelsberg	618
Vohburg, Markt	1 829	Altenstadt	526	Aschering	148	Erlstätt	484
Volkersdorf	404	Apfeldorf	699	Berg	677	Freimann	299
Waal	223	Bayersoien	631	Breitbrunn	287	Grabenstätt	800
Walkersbach	202	Bernbeuren	1 448	Buch	283	Hammer	1 824
Westenhausen	360	Birkland	415	Buchendorf	193	Hart	318
Winden a. Aign	454	Böbing	870	Dröbling	118	Haslach	448
Winden b. Scheyern	242	Burggen	874	Erling	699	Heilig Kreuz	768
Wöhr	276	Epfach	439	Etterschlag	416	Hochberg	426
Wolnzach, Markt	2 689	Fronreiten	399	Feldafing	1 120	Holzhausen	405
Zell	443	Hohenfurch	675	Frieding	317	Inzell	1 475
		Hohenpeißenberg	1 983	Gauting	3 573	Kammer	613
26. Rosenheim	49 356	Kinsau	510				
Aising	1 096	Lauterbach	448				
Altenbeuern	635						

Systematisches Verzeichnis der Gemeinden

Kleinere Verwaltungsbezirke Gemeinden	Wohn- bevölkerung am 16. Juni 1933	Kleinere Verwaltungsbezirke Gemeinden	Wohn- bevölkerung am 16. Juni 1933	Kleinere Verwaltungsbezirke Gemeinden	Wohn- bevölkerung am 16. Juni 1933	Kleinere Verwaltungsbezirke Gemeinden	Wohn- bevölkerung am 16. Juni 1933
Kienberg	892	Pyramoos	268	Weindorf	245	Egelsheim	167
Kirchstätt	500	Ramerberg	533	Wessobrunn	556	Ehenfeld	415
Lindach	406	Rechtmehring	519	Wielenbach	757	Ensdorf	825
Marquartstein	883	Reichertsheim	731			Etsdorf	342
Matzing	335	Rettenbach	248	34. Wolfratshausen	21 085	Freihung	718
Nußdorf	655	Rosenberg	357	Arget	551	Freundenberg	358
Oberfeldkirchen	1 236	Rott a. Inn	1 608	Ascholding	396	Gärnersdorf	1 311
Oberhochstätt	334	Sankt Christoph	318	Bachhausen	478	Gailoh	455
Oberwössen	447	Sankt Wolfgang	757	Baierbrunn	480	Garsdorf	405
Obing	1 686	Schambach	258	Baiernrain	448	Gebenbach	571
Pierling	253	Schiltern	311	Beuerg	845	Gressenwöhr	690
Pittenhart	1 257	Schleefeld	404	Degerndorf	342	Großschönbrunn	525
Rabenden	446	Schlicht	491	Deining	369	Haag	183
Reit i. Winkl	1 381	Schnaupping	484	Dietramszell	694	Hahnbach	903
Rottau	605	Schönberg	386	Dingharting	410	Hiltersdorf	470
Ruhpolding	2 878	Schönbrunn	252	Dorfen	250	Hirschau, Stadt	2 623
Schlechting	756	Schonstett	384	Egling	369	Hohenkernath	193
Schnaitsee	1 432	Soyen	679	Eichenhausen	249	Iber	351
Seebuck	392	Stadel	807	Endlhausen	287	Irlbach	320
Seon	1 162	Steppach	402	Ergertshausen	242	Karmensölden	440
Siegsdorf	1 801	Titlmoos	345	Eurasburg	495	Köfering	1 770
Stein a. d. Traun	1 163	Utzenbichl	301	Föggenbeuern	266	Kötzersricht	247
Surberg	877	Wang	584	Gelting	436	Kürmreuth	300
Tabing	353	Wasserburg a. Inn, Stadt	4 540	Herrnhäusen	288	Langenbruck	769
Tacherting	1 261	Westach	713	Höhenrain	885	Lantach	257
Traunwalchen	635	Winden	455	Holzhausen	561	Massenricht	339
Trostberg, Stadt	3 252	Zillham	319	Icking	674	Menddorferbuch	285
Truchtlaching	629	33. Weilheim	42 026	Königsdorf	1 030	Mimbach	289
Uebersee	1 879	Aidling	252	Linden	308	Mittersberg	594
Unterwössen	916	Ammerhöfe	770	Manhartshofen	256	Pursruck	167
Yachendorf	532	Andorf	472	Moosham	287	Raigering	595
Vogling	520	Bernried	510	Münsing	881	Rieden	716
Waldhausen	612	Deutenhausen	383	Neufahrn	238	Schlicht	608
Wolkersdorf	419	Eberfing	766	Oberbiberg	203	Schnaittenbach, Markt	1 724
32. Wasserburg a. Inn	39 490	Antdorf	472	Osterhofen	245	Seugast	690
Aham	555	Bernried	510	Otterfing	839	Sieghofen	109
Albaching	550	Deutenhausen	383	Sauerlach	910	Sigl	377
Allmannsau	636	Eberfing	766	Schäftlarn	1 896	Sigras	483
Amerang	1 090	Egfling	440	Straßlach	309	Steiningloh	180
Attel	1 995	Etting	228	Thanning	420	Süß	350
Au a. Inn	571	Fischen	208	Weidach	825	Thanheim	247
Babensham	331	Forst	754	Wolfratshausen, Markt	2 423	Thansüß	493
Bachmehring	391	Frauenrain	208			Theuern	339
Berg	347	Großweil	405	Regierungsbezirk Niederbayern und Oberpfalz		Traßberg	1 185
Dachberg	315	Habach	481	Kreisunm. Städte:		Ullersberg	141
Edling	923	Haid	321	35. Amberg*)	27 082	Ursensollen	382
Elsbeth	313	Hausnhofen	296	36. Deggendorf	10 505	Ursulapoppenricht	247
Evenhausen	493	Hechendorf	278	37. Landshut*)	30 858	Vilshofen	1 242
Farrach	420	Huglfing	899	38. Neumarkt i. d. O Pf.	9 101	Weiher	485
Freiham	273	Ifeldorf	876	39. Passau*)	25 151	Weißenberg	272
Fürholzen	256	Kleinweil	238	40. Regensburg*)	82 748	Winbuch	214
Gars, Markt	444	Magnetsried	280	41. Schwandorf i. Bay.	9 808	Wolfsbach	364
Gatterberg	262	Murnau, Markt	2 994	42. Straubing*)	25 893	Wutschdorf	511
Griesstätt	1 266	Oberhausen	697	43. Weiden*)	22 775	Zant	290
Grünthal	502	Obersöchering	538			45. Beilngries	13 879
Haag i. OB., Markt	1 413	Oderding	293	Landkreise:		Altmannsberg	236
Isen, Markt	1 147	Pähl	787	44. Amberg	31 870	Amtmannsdorf	143
Jeßling	337	Peißenberg, Markt	5 799	Adlholz	338	Aschbuch	271
Kirchdorf	446	Penzberg, Stadt	6 824	Ammersricht	665	Bachhausen	182
Kirchensur	271	Polling	971	Ammerthal	483	Beilngries, Stadt	1 969
Kling	553	Raisting	803	Aschach	380	Berching, Stadt	1 638
Kronberg	564	Riegsee	322	Diebis	118	Biberbach	178
Lappach	385	Schlehdorf	708	Ebermannsdorf	145	Burggriesbach	314
Lengmoos	723	Schöffau	320			Eglofsdorf	145
Maitenbeth	1 037	Seehausen	638			Erasbach	297
Mittbach	785	Seeshaupt	1 085			Ernersdorf	203
Mittergars	580	Sindelsdorf	625			Forchheim	410
Oberornau	585	Spatzenhausen	317			Fribertshofen	235
Penzing	477	Uffing	879				
Pfaffing	800	Unterhausen	255				
		Weilheim, Stadt	6 548				

*) Stadtkreis im Sinne der DGO.

13 Land Bayern

45—51

Systematisches Verzeichnis der Gemeinden

Kleinere Verwaltungsbezirke Gemeinden	Wohn- bevölkerung am 16. Juni 1933	Kleinere Verwaltungsbezirke Gemeinden	Wohn- bevölkerung am 16. Juni 1933	Kleinere Verwaltungsbezirke Gemeinden	Wohn- bevölkerung am 16. Juni 1933	Kleinere Verwaltungsbezirke Gemeinden	Wohn- bevölkerung am 16. Juni 1933
Grampersdorf	137	Rattenberg	921	Birnbrunn	151	Metten	2 357
Großberghausen	176	Rattiszell	457	Cham, Stadt	5 039	Michaelsbuch	635
Hermannsberg	134	Saulburg	795	Chameregg	151	Mietraching	1 130
Hirschberg	261	Schönstein	473	Chammünster	477	Nabin	303
Höfen	145	Schwarzach	1 544	Dalking	547	Natternberg	1 332
Holnstein	454	Siegersdorf	668	Engelsdorf	319	Neßlbach	918
Ittelhofen	443	Stallwang	549	Furth i. Wald, Stadt	6 092	Niederalteich	932
Kevenhüll	303	Steinburg	242	Grabitz	554	Oberaign	200
Kottingwörth	318	Waltendorf	559	Grafenkirchen	520	Offenberg	851
Lauterbach	217	Wiesenfelden	1 353	Gutmaning	83	Otzing	874
Litterzhofen	123	Windberg	805	Habersdorf	359	Pankofen	865
Oberndorf	155	Zinzenzell	639	Haderstadl	409	Penzenried	375
Oening	153			Hötzing	128	Pielweichs	241
Ottmaring	163			Hof	184	Plattling, Stadt	5 945
Paulushofen	380	47. Burglengenfeld	28 635	Kager	142	Riggerding	412
Plankstetten	419	Alberndorf	333	Katzberg	420	Rottersdorf	342
Pollanten	308	Bergheim	212	Kolmberg	431	Schauffling	981
Raitenbuch	161	Breitenbrunn	151	Loibling	391	Schöllnach	1 417
Rudertshofen	257	Bubach a. d. Naab	482	Loifling	360	Schwanenkirchen	747
Sollngriesbach	235	Büchheim	234	Neuhaus	187	Schwarzach	653
Staufersbuch	230	Burglengenfeld, Stadt	4 679	Niederrunding	458	Seebach	817
Stierbaum	119	Dachelhofen	491	Nößwartling	382	Steinkirchen	381
Sulzkirchen	326	Dallackenried	113	Obergoßzell	293	Stephansposching	1 130
Thann	295	Dietldorf	486	Obernried	274	Taiding	899
Töging	418	Dinau	181	Obertraubenbach	239	Urlading	519
Vogelthal	143	Duggendorf	318	Pemfling	480	Waltersdorf	474
Wallnsdorf	224	Eich	120	Penting	592	Winsing	740
Waltersberg	299	Emhof	266	Pitzling	464	Winzer	1 721
Wattenberg	161	Ettmannsdorf	704	Ränkam	683		
Weidenwang	202	Fischbach	194	Raindorf	489	50. Dingolfing	24 621
Wiesenhofen	147	Fronberg	842	Rhanwaling	209	Bubach	538
Winterzhofen	152	Gögglbach	202	Ried b. Gleißenberg	163	Dingolfing, Stadt	4 164
		Haselbach	319	Runding	602	Dornwang	309
46. Bogen	32 492	Hochdorf	387	Sattelbogen	225	Englmannsberg	481
Albertsried	654	Höchensee	222	Sattelpfeilstein	884	Frauenbiburg	796
Ascha	412	Holzheim a. Forst	412	Schachendorf	321	Gottfrieding	830
Au vorm Wald	156	Kallmünz	1 365	Schorndorf	489	Griesbach	636
Bärnzell	223	Katzdorf	596	Sengenbühl	491	Haberskirchen	936
Bernried	953	Kirchenödenhart	159	Thierling	321	Hackerskofen	151
Bogen, Markt	1 563	Krachenhausen	150	Thierlstein	533	Hofdorf	329
Bogenberg	619	Krondorf	548	Traitsching	358	Hüttenkofen	330
Dachsberg	309	Kronstetten	379	Vilzing	485	Langthall	751
Degernbach	1 092	Lanzenried	358	Waffenbrunn	338	Loiching	871
Eggerszell	178	Leonberg	1 358	Walting	221	Mamming	1 527
Elisabethszell	845	Maxhütte	1 764	Weiding	290	Markkofen	867
Englmar	1 461	Meßnerskreith	854	Willmering	700	Mengkofen	647
Falkenfels	754	Münchshofen	549	Windischbergerdorf	925	Moosthenning	273
Gaishausen	393	Naabeck	214			Niederreisbach	696
Gittensdorf	352	Neukirchen	349	49. Deggendorf	42 855	Niederviehbach	1 302
Gossersdorf	595	Oder	412	Alberting	291	Oberviehbach	380
Gschwendt	131	Pilsheim	137	Allhartsmais	176	Ottering	769
Haibach	435	Pirkensee	911	Altenufer	227	Poxau	618
Haselbach	670	Pottenstetten	304	Auerbach	575	Puchhausen	529
Haunkenzell	540	Premberg	197	Außenzell	1 212	Reisbach, Markt	1 099
Heilbrunn	318	Rohrbach	330	Bergern	346	Reith	469
Hunderdorf	1 143	Saltendorf	330	Buchberg	403	Rimbach	277
Irschenbach	246	Schmidmühlen	1 208	Deggenau	894	Steinberg	707
Konzell	1 068	See	155	Edenstetten	1 190	Teisbach	896
Landasberg	222	Steinberg	531	Egg	722	Thürthenning	481
Landorf	423	Teublitz	1 665	Engolling	499	Tunding	345
Loitzendorf	370	Traidendorf	155	Fischerdorf	371	Tunzenberg	278
Mariaposching	1 126	Wackersdorf	1 316	Grafling	744	Weichshofen	306
Mitterfels	1 085	Wiefelsdorf	178	Grattersdorf	203	Weigendorf	1 033
Neukirchen	879	Wisenhofen	177	Greising	405		
Niederwinkling	752	Zielheim	638	Haunersdorf	216	51. Eggenfelden	42 221
Oberalteich	1 053			Hengersberg, Markt	1 787	Arnstorf	1 734
Obermühlbach	504	48. Cham	30 892	Hirschberg	541	Diepoltkirchen I	306
Perasdorf	864	Altenmarkt	678	Hunding	932	Diepoltkirchen II	453
Pfelling	538	Arnschwang	966	Iggenbach	1 624		
Pilgramsberg	223	Atzenzell	195	Lalling	1 306		
Prünstföhlberg	338						

Systematisches Verzeichnis der Gemeinden

Kleinere Verwaltungsbezirke Gemeinden	Wohnbevölkerung am 16. Juni 1933	Kleinere Verwaltungsbezirke Gemeinden	Wohnbevölkerung am 16. Juni 1933	Kleinere Verwaltungsbezirke Gemeinden	Wohnbevölkerung am 16. Juni 1933	Kleinere Verwaltungsbezirke Gemeinden	Wohnbevölkerung am 16. Juni 1933
Dummeldorf	222	Filchendorf	217	Ranfels	467	Hausen	486
Eggenfelden, Stadt	3 629	Gmünd	346	Rosenau	353	Helchenbach	293
Eggersdorf	551	Grafenwöhr, Stadt	2 245	Saldenburg	1 160	Herrnsaal	166
Emmersdorf	503	Gunzenhof	100	Sankt Oswald	2 393	Herrnwahltham	529
Falkenberg	614	Haag	411	Schlag	477	Hienheim	839
Fünfleiten	595	Heinersreuth	225	Schöfweg	772	Hörlbach	150
Gangkofen	1 551	Höhenberg	118	Schönanger	1 648	Holzharlanden	164
Geratskirchen	706	Hopfenoh	152	Schönberg, Markt	670	Hrlrstein	1 460
Gern I	458	Kaundorf	338	Solla	388	Irsing	531
Gern II	251	Kirchenthumbach	925	Thurmansbang	1 265	Kapfelberg	467
Hainberg	356	Krottensee	310	Zenting	731	Kelheim, Stadt	5 242
Hammersbach	739	Leuzenhof	359			Kelheimwinzer	358
Hebertsfelden	778	Metzenhof	133			Kirchdorf	777
Hickerstall	484	Michelfeld	1 049	54. Griesbach	33 603	Lengfeld	465
Hirschhorn	769	Moos	160	Aigen	833	Lohstadt	149
Huldessen	935	Nasnitz	233	Asbach	731	Marching	238
Jägerndorf	857	Neuhaus a. d. Pegnitz, Markt	801	Bayerbach	1 050	Mauern	283
Johanniskirchen	1 151	Neustadt a. Kulm, Stadt	745	Birnbach	898	Mitterfecking	481
Kirchberg	785	Neuzirkendorf	272	Eggling	769	Mühlhausen	574
Kohlstori	156	Nitzlbuch	374	Griesbach	1 288	Neustadt a. d. Donau, Stadt	1 958
Kollbach	501	Nunkas	162	Haarbach	1 218	Niederumelsdorf	518
Langeneck	369	Oberbibrach	370	Hartkirchen	1 240	Oberndorf	360
Langgraben	676	Oberfrankenoh	357	Hubreith	706	Oberulrain	245
Linden	947	Pappenberg	238	Hütting	729	Ofenstetten	527
Lohbruck	448	Penzenreuth	241	Indling	802	Peising	305
Malgersdorf	548	Pichlberg	180	Karpfham	1 114	Poikam	213
Malling	492	Preißach	537	Kindlbach	515	Pullach	346
Mariakirchen	456	Pressath, Stadt	2 176	Kirchham	1 102	Reißing	254
Martinskirchen	585	Ranna	153	Köblarn	723	Saal	1 392
Massing, Markt	787	Ranzenthal	245	Kühnam	1 073	Saalhaupt	247
Mitterhausen	364	Riggau	328	Malching	1 328	Sallingberg	254
Mitterskirchen	860	Rothenbruck	394	Mittich	928	Sandharlanden	431
Münchsorf	426	Sassenreuth	413	Oberschwärzenbach	641	Schambach	234
Obertrennbach	562	Schlammersdorf	590	Paßtenham	797	Schneidhart	414
Panzing	568	Seienthal	180	Pocking	1 955	Schwaig	473
Peterskirchen I.	660	Speinshart	349	Poigham	731	Siegenburg, Markt	1 383
Peterskirchen II.	440	Stegenthumbach	336	Reutern	898	Staubing	270
Pischelsdorf	221	Steinamwasser	263	Rotthalmünster, Markt	1 474	Staudach	489
Pörndorf	452	Thomasreuth	354	Ruhstorf	1 373	Stausacker	182
Reicheneibach	596	Thurndorf	440	Sachsenham	798	Touerting	154
Rimbach	763	Treinreuth	315	Safferstetten	503	Teugn	847
Roggling	520	Tremmersdorf	367	Sankt Salvator	852	Thaldorf	444
Roßbach	411	Troschelhammer	161	Schmidham	977	Tollbach	192
Ruhstorf	713	Troschenreuth	459	Tettenweis	566	Train	568
Ruppertskirchen	722	Vorbach	364	Thanham	294	Weltenburg	382
Sallach	390	Weihersberg	264	Untertattenbach	1 069		
Sattlern	273	Zogenreuth	218	Uttlau	729		
Schmiedorf	349			Weihmörting	752	56. Kemnath	16 530
Schönau I.	487			Weng	1 267	Ahornberg	218
Schönau II.	206	53. Grafenau	22 554	Würding	880	Atzmannsberg	193
Simbach, Markt	923	Bärnstein	504			Berndorf	122
Staudach	444	Eberhardsreit	372	55. Kelheim	35 287	Brand	800
Taufkirchen	594	Eppenschlag	613	Abbach	1 334	Dechantsees	105
Thanndorf	839	Furth	739	Abensberg, Stadt	2 387	Ebnath	1 416
Unterdietfurt	826	Gmünd	292	Aldürnberg	199	Eisersdorf	171
Untergrafendorf	793	Grafenau, Stadt	1 428	Arnhofen	192	Fortschau	192
Unterhausbach	705	Großarnschlag	519	Arresting	141	Göppmannsbühla, Berg	118
Unterhöft	651	Großmüsselberg	341	Aunkofen	425	Guttenberg	127
Wolfsegg	832	Hartmannsreit	347	Bachl	175	Guttenhau	142
Wurmannsquick	667	Heinrichsreit	267	Bergmatting	183	Haidenaab	296
Zell	572	Hilgenreit	412	Biburg	570	Hessenreuth	173
52. Eschenbach i. d. Opf.	25 552	Innernzell	670	Dünzling	492	Höflas	207
Auerbach, Stadt	3 153	Kirchberg	377	Eining	262	Höll und Haid	91
Degelsdorf	159	Klingenbrunn	1 818	Einmuß	177	Immenreuth	671
Dießfurt	212	Lembach	368	Essing, Markt	699	Kaibitz	96
Ebersberg	412	Liebersberg	304	Geibenstetten	160	Kastl	452
Eschenbach i. d. Opf., Stadt	1 390	Mitternach	502	Gögging, Bad	620	Kemnath, Stadt	1 461
Feilersdorf	259	Nendlnach	306	Gronsdorf	146	Kötzersdorf	111
		Neudorf	466	Großmuß	391	Kulmain	719
		Oberkreuzberg	1 585			Langentheilen	123

13 Land Bayern

56—62

Systematisches Verzeichnis der Gemeinden

Kleinere Verwaltungsbezirke Gemeinden	Wohn- bevölkerung am 16. Juni 1933	Kleinere Verwaltungsbezirke Gemeinden	Wohn- bevölkerung am 16. Juni 1933	Kleinere Verwaltungsbezirke Gemeinden	Wohn- bevölkerung am 16. Juni 1933	Kleinere Verwaltungsbezirke Gemeinden	Wohn- bevölkerung am 16. Juni 1933
Lenau.....	265	Warzenried.....	880	Mettenbach.....	543	Tegernbach.....	520
Lochau.....	384	Weißregen.....	292	Mirskofen.....	904	Volkenschwand.....	521
Löschwitz.....	112	Wolfersdorf.....	221	Moosthann.....	197	Walkertshofen.....	307
Mehlmeisel.....	1 349	Zandt.....	586	Münchnerau.....	475		
Mengersreuth.....	249	Zenching.....	470	Münchsorf.....	425		
Mockersdorf.....	164			Neuhausen.....	404		
Oberbruck.....	119			Niederaichbach.....	792		
Oberwappenöst.....	619			Niederkam.....	356		
Pilgramsreuth.....	152	58. Landau a. d. Isar	25 494	Oberaichbach.....	398	61. Mallersdorf.....	25 177
Plössen.....	223	Addorf.....	876	Obergangkofen.....	403	Allkofen.....	308
Pullenreuth.....	357	Altenbuch.....	552	Oberglaim.....	659	Asbach.....	243
Punreuth.....	131	Aufhausen.....	483	Oberköllnbach.....	581	Ascholtshausen.....	192
Ramlesreuth.....	223	Dornach.....	1 018	Oberwattenbach.....	391	Bayerbach.....	501
Reuth b. Kastl.....	163	Eichendorf, Markt.....	1 362	Ohu.....	473	Buchhausen.....	192
Riglasreuth.....	292	Eitling.....	861	Paindkofen.....	206	Eggmühl.....	393
Schadenreuth.....	96	Exing.....	333	Petersglaim.....	290	Eitting.....	201
Schönreuth.....	118	Frammering.....	886	Pfettrach.....	341	Ergoldsbach, Markt.....	2 308
Schwarzenreuth.....	1 099	Ganacker.....	777	Postau.....	320	Feuchten.....	245
Speichersdorf.....	585	Großenpinning.....	334	Schatzhofen.....	363	Geiselhöring, Markt.....	2 278
Trevesen.....	376	Großköllnbach.....	1 248	Schönbrunn.....	489	Gerabach.....	217
Unterbruck.....	170	Haidenkofen.....	176	Tiefenbach.....	483	Grafentraubach.....	569
Waldeck.....	329	Haidlfing.....	958	Tondorf.....	223	Graßfing.....	210
Wirbenz.....	255	Harburg.....	394	Unholzing.....	249	Greilsberg.....	255
Wolframshof.....	136	Hartkirchen.....	565	Veitsbuch.....	255	Greißing.....	280
Zeulenreuth.....	167	Hauersdorf.....	424	Viecht.....	276	Haader.....	438
Zinst.....	227	Indersbach.....	234	Vilsheim.....	582	Hadersbach.....	456
Zwergau.....	166	Kammern.....	992	Wachelkofen.....	205	Haimelkofen.....	199
		Lailling.....	250	Weihenstephan.....	254	Haindling.....	365
		Landau a. d. Isar, Stadt	3 686	Weihmichl.....	635	Hainsbach.....	553
		Mettenhausen.....	467	Weng.....	644	Hirschling.....	297
		Niederhausen.....	518	Widdersdorf.....	434	Hofkirchen.....	198
		Niederhöcking.....	681	Windten.....	176	Holztraubach.....	291
		Oberhausen.....	781	Wörth a. d. Isar.....	544	Inkofen.....	218
		Oberhöcking.....	387	Wolfsbach.....	449	Laberweinting.....	707
57. Kötzing.....	28 872	Pilsting, Markt.....	1 128			Langenhetttenbach.....	289
Allmannsdorf.....	169	Poldering.....	308	60. Mainburg.....	18 160	Mallersdorf.....	1 874
Altrandsberg.....	422	Reichersdorf.....	429	Aiglsbach.....	766	Mannsorf.....	130
Andorf.....	408	Reichstorf.....	421	Appersdorf.....	415	Martinsbuch.....	478
Arndorf.....	895	Reichstorf.....	237	Attenhofen.....	408	Mühlhausen.....	259
Arrach.....	780	Reichstorf.....	237	Au i. d. Hallertau,		Neufahrn i. NB.....	1 346
Atzlern.....	990	Reichstorf.....	421	Markt.....	1 402	Niederlindhart.....	503
Bärndorf.....	325	Reichstorf.....	421	Berg.....	330	Oberdeggenbach.....	184
Blaibach.....	901	Reichstorf.....	237	Berghausen.....	228	Oberellenbach.....	246
Chamerau.....	883	Reichstorf.....	237	Ebrantshausen.....	164	Oberhaselbach.....	484
Eismannsberg.....	133	Reichstorf.....	237	Enzelhausen.....	859	Oberlindhart.....	399
Engelshütt.....	552	Reichstorf.....	237	Grafendorf.....	625	Osterham.....	138
Eschkam, Markt.....	566	Reichstorf.....	237	Großgundertshausen.....	378	Penk.....	165
Gehstorf.....	472	Reichstorf.....	237	Grünberg.....	200	Pfaffenberg, Markt.....	1 005
Gotzendorf.....	522	Reichstorf.....	237	Günzenhausen.....	220	Pinkofen.....	251
Grafenwiesen.....	740	Reichstorf.....	237	Haslach.....	242	Prinkofen.....	687
Großbain.....	470	Reichstorf.....	237	Holzmannshausen.....	153	Pullach.....	131
Grub.....	308	Reichstorf.....	237	Larsbach.....	266	Sallach.....	491
Haibühl.....	1 064	Reichstorf.....	237	Leibersdorf.....	425	Schierling.....	1 672
Harrling.....	313	Reichstorf.....	237	Lindkirchen.....	391	Süßkofen.....	533
Haus.....	310	Reichstorf.....	237	Mainburg, Markt.....	3 278	Unterlaichling.....	362
Hohenwarth.....	801	Reichstorf.....	237	Martinszell.....	329	Upfkofen.....	258
Kleinaign.....	450	Reichstorf.....	237	Meilenhofen.....	247	Walkkofen.....	402
Kötzing, Markt.....	2 218	Reichstorf.....	237	Mitterstetten.....	490	Weichs.....	220
Kreuzbach.....	240	Reichstorf.....	237	Oberempfenbach.....	452	Winklsaß.....	308
Lam.....	2 185	Reichstorf.....	237	Obermünchen.....	238	Zaitzkofen.....	248
Lederdorn.....	356	Reichstorf.....	237	Oberpindhart.....	389		
Liebenstein.....	354	Reichstorf.....	237	Obersüßbach.....	544	62. Nabburg.....	19 182
Lohberg.....	1 900	Reichstorf.....	237	Oberwangenbach.....	193	Altendorf.....	388
Miltach.....	671	Reichstorf.....	237	Osseltshausen.....	191	Altfalter.....	265
Neukirchen b. Hl. Blut,		Reichstorf.....	237	Osterwaal.....	274	Brudersdorf.....	297
Markt.....	1 746	Reichstorf.....	237	Pötzmes.....	235	Deindorf.....	167
Niederdorf.....	300	Reichstorf.....	237	Ratzenhofen.....	769	Diendorf.....	486
Oberndorf.....	276	Reichstorf.....	237	Rudertshausen.....	209	Dürnersdorf.....	262
Rimbach.....	641	Reichstorf.....	237	Sandelshausen.....	991	Dürnsricht.....	408
Rittsteig.....	552	Reichstorf.....	237	Steinbach.....	511	Fronhof.....	136
Schwarzenberg.....	418	Reichstorf.....	237			Frotzersricht.....	337
Stachesried.....	606	Reichstorf.....	237			Glaubendorf.....	267
Thenried.....	415	Reichstorf.....	237				
Traidersdorf.....	523	Reichstorf.....	237				
Voggendorf.....	230	Reichstorf.....	237				
Vorderbuchberg.....	318	Reichstorf.....	237				
		Martinschaun.....	447				

Systematisches Verzeichnis der Gemeinden

Kleinere Verwaltungsbezirke Gemeinden	Wohn- bevölkerung am 16. Juni 1933	Kleinere Verwaltungsbezirke Gemeinden	Wohn- bevölkerung am 16. Juni 1933	Kleinere Verwaltungsbezirke Gemeinden	Wohn- bevölkerung am 16. Juni 1933	Kleinere Verwaltungsbezirke Gemeinden	Wohn- bevölkerung am 16. Juni 1933
Gösselsdorf	265	Oberbuchfeld	310	Schwarzeneck	150	Rothenstadt	1 574
Guteneck	548	Oberhembach	308	Schwarzhofen, Markt	598	Rupprechtsreuth	273
Högling	382	Oberndorf	273	Seebarn	383	Schirmitz	744
Hohentreswitz	159	Oberölsbach	455	Sonnenried	257	Schlattein	293
Iffelsdorf	502	Pavelsbach	472	Taxöldern	386	Schönbrunn	494
Kemnath b. Neunaigen	532	Pelchenhofen	266	Thann	102	Schwand	306
Losau	130	Pettenhofen	208	Thanstein	302	Schwarzenbach	305
Nabburg, Stadt	2 437	Pfaffenhofen	257	Uekersdorf	271	Siegritz	150
Neunaigen	360	Pfeffertshofen	337	Unterauerbach	322	Störnstein	340
Neusath	244	Pilsach	327	Weislitz	165	Thumosenreuth	387
Oberköblitz	662	Pölling	681	Zangenstein	227	Trautenberg	122
Pamsendorf	371	Postbauer	550			Wendersreuth	331
Pfreimd, Stadt	1 423	Pyrbau, Markt	664	65. Neustadt a. d. Wald- naab	36 819	Wetzldorf	396
Pischdorf	198	Ransbach	242	Altenparkstein	305	Wildenreuth	456
Pretzabruck	226	Reichertshofen	215	Altenstadt a. d. Wald- naab	721	Windischeschenbach	3 140
Rottendorf	448	Rengersricht	296	Bechtsrieth	267	Wurz	282
Saltendorf	412	Röckersbühl	421	Bergnetsreuth	181		
Schmidgaden	361	Seligenporten	555	Bernstein	356	66. Oberviechtach	14 350
Schwarzach b. Nabburg	391	Sengenthal	260	Burggrub	141	Altenschneeberg	207
Schwarzenfeld	1 882	Sindlbach	461	Diepoldsreuth	75	Bernhof	152
Söllitz	294	Sondersfeld	304	Edeldorf	300	Dietersdorf	654
Stein	266	Stauf	312	Engleshof	230	Eigelsberg	128
Stulln	530	Stöckelsberg	445	Enzenrieth	193	Fuchsberg	290
Trausnitz	719	Sulzbürg, Markt	556	Eppenreuth	226	Gaisthal	355
Trisching	353	Thannhausen	356	Erbendorf, Stadt	2 001	Gleiritsch	522
Unteraich	301	Thonhausen	350	Etzenricht	1 668	Haag	188
Weiding	166	Thundorf	236	Floß, Markt	2 155	Hannesried	245
Weihern	316	Traunfeld	347	Flossenbürg	1 267	Heinrichskirchen	218
Wernberg	694	Trautmannshofen	346	Frauenricht	304	Hof	139
Willhof	166	Tyrolsberg	581	Gailertsreuth	147	Irlach	261
Wolfring	277	Unterbuchfeld	281	Gösen	267	Langau	379
Woppenhof	154	Utzenhofen	599	Grafenreuth	128	Lind	221
		Wappersdorf	319	Grötschenreuth	171	Muschenried	376
63. Neumarkt i. d. OPf.	27 395	Winkl.	187	Hannersgrün	275	Niedermurach	353
Allersburg	235	Wolfsfeld	281	Hauzdorf	151	Nottersdorf	217
Aßschwang	341			Holzhammer	223	Nunzenried	385
Berg b. Neumarkt i. d. OPf.	830	64. Neunburg vorm Wald	15 433	Hütten	375	Obermurach	202
Berggau	798	Alletsried	329	Isenbach	161	Oberviechtach, Markt	1 285
Brunn	198	Altenschwand	430	Irchenrieth	206	Pertolzshofen	335
Deining	523	Bach	222	Kaltenbrunn, Markt	707	Pirkhof	311
Deinschwang	300	Berg	135	Kirchendenreuth	343	Pondorf	162
Dietkirchen	243	Boden	201	Klobenreuth	240	Pullenried	315
Döllwang	375	Bodenwöhr	1 534	Köhlberg	867	Rottendorf	321
Engelsberg	372	Dautersdorf	185	Krummennaab	644	Schneeberg	339
Forst	304	Demeldorf	198	Lanz	277	Schönau	454
Freystadt, Stadt	866	Dieterskirchen	511	Letzau	276	Schönsee, Stadt	1 302
Gebertshofen	285	Egelsried	181	Luhe, Markt	676	Schwand	213
Großalfalterbach	363	Eixendorf	222	Mallersricht	269	Stadlern	620
Häuselstein	166	Erzhäuser	371	Mantel, Markt	1 212	Teunz	507
Haimburg	195	Fuhrn	383	Meerbodenreuth	224	Wagnern	191
Hausen	432	Großenzenried	267	Muglhof	345	Weiding	663
Hausheim	477	Haag b. Schwarzhofen	300	Naabdenreuth	158	Wildeppenried	222
Helena	268	Hansenried	234	Neudorf b. Luhe	366	Wilstein	515
Heng	384	Hillstett	197	Neunenreuth	101	Winklarn	703
Holzheim	233	Katzdorf	108	Nenhaus, Markt	478	Zeinried	400
Kastl, Markt	834	Kemnath b. Fuhrn	327	Neunkirchen b. Weiden	313		
Kleinalfalterbach	161	Kleinwinklarn	211	Neustadt a. d. Wald- naab, Stadt	3 450	67. Parsberg	32 607
Kruppach	400	Kröblitz	411	Oberwildenau	445	Adertshausen	235
Laaber	293	Kulz	492	Oed	170	Aichkirchen	434
Labersricht	210	Lengfeld	167	Parkstein, Markt	600	Batzhausen	502
Lauterhofen, Markt	1 334	Meißenberg	298	Pirk	598	Beratzhausen, Markt	1 268
Leutenbach	390	Mitterschau	394	Püchersreuth	436	Bergstetten	217
Lippertshofen	197	Neukirchen-Balbini, Markt	549	Reuth b. Erbendorf	835	Berletzhof	305
Litzlohe	316	Neunburg vorm Wald, Stadt	2 489	Röthenbach	396	Breitenbrunn, Markt	562
Loderbach	407	Penting	429	Roschau	150	Brunn	629
Mitterstahl	266	Pillmersried	167			Buch	366
Mönning	608	Prackendorf	221			Darshofen	398
Mühlen	250	Rauberweiherhaus	107				
Mühlhausen	483						

13 Land Bayern

67—71

Systematisches Verzeichnis der Gemeinden

Kleinere Verwaltungsbezirke Gemeinden	Wohn- bevölkerung am 16. Juni 1933	Kleinere Verwaltungsbezirke Gemeinden	Wohn- bevölkerung am 16. Juni 1933	Kleinere Verwaltungsbezirke Gemeinden	Wohn- bevölkerung am 16. Juni 1933	Kleinere Verwaltungsbezirke Gemeinden	Wohn- bevölkerung am 16. Juni 1933
Daßwang.....	438	Fürstenstein.....	2 614	Untergrasensee.....	857	Friesheim.....	300
Degerndorf.....	406	Fürstenzell.....	1 787	Voglarn.....	489	Gailsbach.....	252
Deuerling.....	768	Grubweg.....	1 229	Walburgskirchen.....	836	Gebelkofen.....	351
Deusmauer.....	295	Hacklberg.....	2 603	Waldhof.....	367	Geisling.....	528
Dürn.....	303	Hals.....	1 251	Wiesing.....	442	Gmünd.....	221
Eichenhofen.....	271	Haselbach.....	781	Wittibreuth.....	1 370	Göppenbach.....	235
Endorf.....	370	Heining.....	2 504	Zimmern.....	764	Grafenwinn.....	289
Enslwang.....	442	Höhenstadt, Bad.....	826			Graß.....	204
Erggertshofen.....	283	Hutthurm.....	981			Graßfling.....	197
Frabertshofen.....	247	Kellberg.....	1 024			Griesau.....	187
Geroldsee.....	249	Leoprechting.....	1 936	70. Regen.....	34 068	Großberg.....	245
Griffenwang.....	210	München.....	771	Abtschlag.....	282	Grünthal.....	714
Großbissendorf.....	356	Neuburg a. Inn.....	816	Bärndorf.....	290	Haag.....	539
Großbetzenberg.....	677	Neuhaus a. Inn.....	932	Bärnzell.....	567	Hackenberg.....	477
Günching.....	343	Neukirchen a. Inn.....	1 294	Bischofsmais.....	1 068	Hagelstadt.....	501
Haag.....	308	Neukirchen vorm Wald.....	1 550	Bodenmais.....	3 012	Haidenkofen.....	172
Hamberg.....	314	Nirsching.....	512	Brandten.....	555	Haimbuch.....	340
Hemau, Stadt.....	1 871	Oberdiendorf.....	390	Eggenried.....	453	Hainsacker.....	977
Herrnried.....	262	Prag.....	1 014	Eisenstein.....	1 278	Harting.....	280
Hörmannsdorf.....	403	Raßberg.....	530	Ellerbach.....	532	Haugenried.....	235
Hohenburg.....	819	Ruderting.....	1 001	Frauenau.....	2 983	Hauzendorf.....	395
Hohenfels.....	936	Salzweg.....	867	Habischried.....	208	Hauzenstein.....	250
Hohenschambach.....	574	Sandbach.....	1 085	Hochdorf.....	1 104	Heilinghausen.....	271
Kemnathen.....	448	Straßkirchen.....	828	Kasberg.....	434	Heitzenhofen.....	184
Klingen.....	468	Sulzbach a. Inn.....	391	Kirchberg.....	1 139	Hirschling.....	214
Kollersried.....	163	Thyrnau.....	937	Kirchdorf i. Wald.....	860	Höhenberg.....	317
Laaber.....	850	Tiefenbach.....	1 212	Klautzenbach.....	450	Hofdorf.....	388
Langenkreith.....	309	Tittling.....	2 521	Langdorf.....	877	Hohengebraching.....	256
Langenthonhausen.....	203	Voglarn.....	456	Lindberg.....	2 544	Hungersacker.....	139
Laufenthal.....	209	Vornbach.....	644	March.....	708	Ilkofen.....	148
Lengenfeld.....	410	Witzmannsberg.....	1 331	Oberneumais.....	522	Irnkofen.....	210
Lupburg, Markt.....	622	Wotzdorf.....	1 262	Rabenstein.....	1 003	Kareth.....	886
Lutzmannstein.....	328			Raindorf.....	979	Karlstein.....	358
Mantlach b. Velburg.....	224	69. Pfarrkirchen.....	41 654	Regen, Stadt.....	3 264	Kiefenholz.....	226
Marktstetten.....	471	Amsham.....	924	Rinchnach.....	1 303	Kirchroth.....	384
Mausheim.....	489	Asenham.....	1 040	Rinchnachmündt.....	861	Kleinprüfening.....	216
Neukirchen.....	348	Baumgarten.....	1 125	Schlag.....	417	Kneiting.....	400
Neulohe.....	339	Brombach.....	429	Zell.....	835	Köfering.....	747
Oberpfraundorf.....	446	Dietersburg.....	1 080	Zwiesel, Stadt.....	5 540	Kreuth.....	187
Oberweiling.....	497	Eggelham.....	1 534			Kruckenberg.....	174
Oberwiesnacker.....	655	Eggstetten.....	517	71. Regensburg.....	61 903	Kürn.....	673
Painten, Markt.....	834	Ering.....	1 357	Adlmannstein.....	353	Langenerling.....	574
Parsberg.....	1 386	Erlach.....	752	Alteglöfshaim.....	858	Lichtenwald.....	219
Pellndorf.....	306	Gangerbauer.....	691	Altenthann.....	463	Loch.....	213
Pielenhofen.....	283	Gumpersdorf.....	754	Auburg.....	160	Lukenpaint.....	191
Prönsdorf.....	268	Hirschbach.....	867	Aufhausen.....	726	Mangolding.....	285
Raitenbuch.....	376	Julbach.....	965	Bach a. d. Donau.....	496	Matting.....	263
Rechberg.....	523	Kirchberg a. Inn.....	826	Barbing.....	777	Mintraching.....	957
Reichertswinn.....	304	Kirchdorf a. Inn.....	1 751	Bernhardswald.....	437	Mötzing.....	382
Ronsolden.....	404	Lengsham.....	532	Brennberg.....	867	Moosham.....	721
Rothenbügl.....	140	Loderham.....	883	Bruckbach.....	275	Nendorf.....	163
Rudenshofen.....	305	Münchham.....	939	Bubach a. Forst.....	316	Niederachdorf.....	228
Schnufenhofen.....	254	Neuhofen.....	561	Buchenlohe.....	289	Niedertraubling.....	323
Schwarzentonhausen.....	424	Neukirchen b. Pfarrkirchen.....	976	Burgweinting.....	612	Nittendorf.....	994
See.....	457	Nöham.....	823	Demling.....	221	Oberachdorf.....	224
Seubersdorf.....	509	Obertürken.....	570	Dengling.....	256	Oberhinkofen.....	227
Thonlohe.....	259	Pfarrkirchen, Stadt.....	3 337	Diesenbach.....	629	Oberisling.....	245
Unterödenhart.....	251	Postmünster.....	422	Dietersweg.....	211	Obermiethnach.....	321
Velburg, Stadt.....	1 050	Randling.....	644	Donaustauf, Markt.....	1 393	Obertraubling.....	748
Willenhofen.....	329	Reichenberg.....	1 162	Ebersroith.....	304	Oppersdorf.....	1 075
Wissing.....	405	Reut.....	529	Ehring.....	171	Pentling.....	297
		Schalldorf.....	661	Eichhofen.....	363	Pettendorf.....	927
68. Passau.....	43 233	Schildthurn.....	591	Eilsbrunn.....	300	Pettenreuth.....	304
Aicha vorm Wald.....	1 325	Simbach a. Inn.....	4 606	Eitlbrunn.....	543	Petzkofen.....	266
Altenmarkt.....	913	Stubenberg.....	1 186	Eltheim.....	168	Pfakofen.....	253
Donauwetzdorf.....	529	Tann, Markt.....	1 195	Etterzhausen.....	416	Pfatter.....	1 133
Dorfbach.....	759	Taubenbach.....	566	Frankenberg.....	289	Pfellenkofen.....	281
Eglsee.....	633	Triftern, Markt.....	1 176	Frauenzell.....	357	Pielenhofen.....	882
Eholfing.....	287	Ulbering.....	558	Frengekofen.....	146	Pillnach.....	270
Engertsham.....	906					Poign.....	224
						Pondorf.....	122
						Ponholz.....	452

Systematisches Verzeichnis der Gemeinden

Kleinere Verwaltungsbezirke Gemeinden	Wohn- bevölkerung am 16. Juni 1933	Kleinere Verwaltungsbezirke Gemeinden	Wohn- bevölkerung am 16. Juni 1933	Kleinere Verwaltungsbezirke Gemeinden	Wohn- bevölkerung am 16. Juni 1933	Kleinere Verwaltungsbezirke Gemeinden	Wohn- bevölkerung am 16. Juni 1933
Rampau	277	Offendorf	183	Süßenbach	266	Aiterhofen	916
Regendorf	452	Otterzhofen	148	Tiefenbach	158	Alburg	1 098
Regenstauf, Markt	2 788	Perletzhofen	216	Trasching	327	Amselring	719
Rettenbach	429	Pondorf	479	Treidling	218	Atting	776
Riekofen	464	Premershofen	141	Untermainsbach	236	Eschbach	419
Rogging	337	Prunn	267	Unterzell	545	Feldkirchen	644
Rosenhof	502	Riedenburg	1 750	Vorderthürn	69	Geltolfing	282
Sanding	379	Sandersdorf	230	Wald	892	Grafling	231
Sarching	453	Schafshill	251	Walderbach	452	Hailing	476
Schneitweg	204	Schaitdorf	174	Wetterfeld	338	Hankofen	609
Schönach	451	Schamhaupten	337	Wiesing	155	Hornstorf	231
Schönhofen	788	Staadorf	202	Wulkersdorf	167	Iribach	795
Schönleiten	226	Steinsdorf	358	Zimmering	182	Ittling	1 178
Sengkofen	348	Tettenwang	356			Kagers	250
Sinzing	875	Thann	228			Köbnach	404
Steinsberg	769	Unterbürg	169	74. Rottenburg	19 607	Leiblfing	503
Sünching	1 310	Wildenstein	211	Adlhäusen	282	Metting	229
Sulzbach a. d. Donau	473	Winden	212	Allersdorf	186	Mitterharthausen	330
Taimering	431	Wolfsbuch	513	Andermannsdorf	220	Münster	621
Tegernheim	957	Zell	301	Egg	158	Niederharthausen	275
Thalmassing	812			Gambach	102	Niedermotzing	189
Tiefbrunn	140	73. Roding	25 791	Hebramsdorf	285	Niederschneiding	715
Tiefenthal	190	Abtsried	127	Herrngiersdorf	304	Oberharthausen	235
Triftlfing	366	Altenkreith	440	Högldorf	205	Obermotzing	272
Viehhausen	927	Arrach	921	Hofendorf	343	Oberpiebing	640
Waxenberg	74	Au	620	Hohenthann	449	Oberschneiding	486
Weihern	120	Bergham	589	Holzhausen	400	Obersunzing	485
Weillohe	178	Beucherling	467	Inkofen	376	Paitzkofen	401
Wenzenbach	887	Bleich	218	Kirchberg	250	Parkstetten	653
Wiesent	970	Bodenstein	378	Kläham	295	Perkam	1 056
Wörth a. d. Donau, Markt	1 595	Braunried	183	Koppenwall	200	Pittrich	97
Wolfsegg	851	Bruck i. d. Opi., Markt	1 722	Laaberberg	438	Pönnig	287
Wolkering	213	Buchendorf	216	Langquaid, Markt	1 130	Rain	650
Zeitlarn	724	Dieberg	307	Leitenhausen	314	Reibersdorf	191
Zeitldorn	349	Diebersried	126	Münster	188	Reifling	624
Zinzendorf	177	Falkenstein, Markt	796	Niedereulenbach	252	Salching	541
		Fischbach	829	Niederhornbach	487	Schambach	484
		Friedersried	272	Niederleierndorf	461	Schwimmbach	554
		Fronau	332	Oberergoldsbach	622	Steinach	621
		Haus	157	Obereulenbach	279	Straßkirchen	1 067
		Hilpersried	143	Oberhartzkofen	593	Wolferkofen	388
		Hitzelsberg	402	Oberlauterbach	594	Zeitldorn	201
		Hochbrunn	216	Oberleierndorf	188		
		Hof a. Regen	313	Oberrotterbach	182	76. Sulzbach-Rosenberg	21 639
		Kalsing	311	Oberroning	520	Achtel	591
		Kaspeltshub	186	Paring	424	Angfeld	295
		Katzenrohrbach	176	Pattendorf	613	Augsberg	244
		Kirchenrohrbach	196	Pfaffendorf	246	Bachetsfeld	348
		Mainsbauern	417	Pfeffendorf	226	Dietersberg	151
		Mappach	173	Pfeffenhausen, Markt	1 326	Eckelsthof	205
		Michelsneukirchen	1226	Piegendorf	305	Edelsfeld	317
		Mitterdorf	753	Raimertshausen	253	Eschenfelden	311
		Mögendorf	116	Rohr	1 168	Frechetsfeld	259
		Neubäu	402	Rottenburg, Markt	1 280	Fürnried	308
		Neuhaus	149	Sandsbach	393	Gailbach	324
		Nittenau, Markt	1 405	Schmatzhausen	457	Götzendorf	156
		Obertrübenbach	258	Schweinbach	244	Hirschbach	317
		Oberzell	188	Semerskirchen	238	Holstein	297
		Pfaffenfang	371	Sittelsdorf	165	Illschwang	364
		Plitting	219	Stollnried	181	Kirchenreinbach	224
		Pösing	554	Türkenfeld	255	Königstein, Markt	669
		Regenpeilstein	253	Unkofen	96	Mittelreinbach	255
		Reichenbach	921	Unterlauterbach	174	Namsreuth	283
		Roding, Markt	1 480	Wahlsdorf	821	Neidstein	491
		Schillertswiesen	229	Wildenberg	244	Neukirchen b. Sulzbach- Rosenberg	715
		Schöngras	186	Wolfertshau	195	Popperberg	221
		Siegenstein	176			Poppenricht	588
		Soilbach	227	75. Straubing	23 009	Röckenricht	489
		Stamsried	790	Agendorf	520	Schmidtstadt	442
		Stelling	273	Aholting	666		
		Strahlfeld	377				
72. Riedenburg	15 537						
Altmannstein	790						
Altmühlmünster	140						
Baiersdorf	220						
Berghausen	129						
Bettbrunn	176						
Breitenhill	112						
Buch	143						
Deising	146						
Dietfurt, Stadt	1 382						
Echendorf	126						
Eggersberg	272						
Eutenhofen	271						
Forchheim	230						
Gimpertshausen	276						
Griesstetten	232						
Hagenhill	457						
Hainsberg	132						
Hattenhausen	129						
Hexenagger	220						
Hiendorf	149						
Hüttenhausen	205						
Jachenhausen	209						
Laimerstadt	321						
Lobsing	396						
Mallerstetten	189						
Meihern	248						
Mendorf	354						
Mindelstetten	533						
Mühlbach	315						
Neuenhinzenhausen	309						

13 Land Bayern

76 — 83

Systematisches Verzeichnis der Gemeinden

Kleinere Verwaltungsbezirke Gemeinden	Wohn- bevölkerung am 16. Juni 1933	Kleinere Verwaltungsbezirke Gemeinden	Wohn- bevölkerung am 16. Juni 1933	Kleinere Verwaltungsbezirke Gemeinden	Wohn- bevölkerung am 16. Juni 1933	Kleinere Verwaltungsbezirke Gemeinden	Wohn- bevölkerung am 16. Juni 1933
Schwend	551	Arnbruck	1 450	Aldersbach	1 488	Miesbrunn	503
Steinling	227	Blossersberg	1 182	Alkofen	2 622	Moosbach	745
Sulzbach-Rosenberg, Stadt	10 457	Böbrach	1 286	Altenmarkt	1 462	Neudorf	372
Sunzendorf	200	Drachselsried	1 614	Anning	391	Niederland	303
Trondorf	274	Geiersthal	1 587	Aunkirchen	1 378	Oberlind	472
Weigendorf	1 066	Gotteszell	939	Beutelsbach	1 302	Pfrentsch	364
		Kirchaitnach	665	Buchhofen	557	Pleystein, Stadt	1 332
		Kollnburg	943	Eging	1 515	Preppach	154
		Moosbach	870	Forsthart	854	Reinhardtsrieth	463
77. Tirschenreuth	44 840	Patersdorf	1 248	Galgweis	196	Roggenstein	408
Bärnau, Stadt	1 402	Prackenberg	744	Garham	1 288	Rückersrieth	128
Bärnhöhe	94	Rechertsried	695	Gergweis	630	Spielberg	221
Beidl	369	Ruhmannsdorf	638	Göttersdorf	609	Tännesberg	885
Dippersreuth	242	Ruhmannsfelden	1 614	Haidenburg	907	Töbros	229
Ellenfeld	595	Sackenried	167	Hilgartsbach	1 111	Vohenstrauß, Stadt	2 094
Falkenberg	688	Schlattendorf	693	Hofkirchen, Markt	627	Waidhaus	1 667
Friedenfels	1 111	Schönau	653	Iglbach	1 799	Waldau	633
Fuchsmühl	1 750	Teisnach	2 036	Kirchberg	1 341	Waldkirch	197
Griesbach	634	Viechtach, Markt	2 511	Kirchdorf b. Osterhofen	329	Waldthurn, Markt	1 077
Groschlattengrün	434	Wetzell	425	Königbach	374	Woppenrieth	148
Großensees	311	Wiesing	468	Künzing	1 705		
Großensterz	158	Zachenberg	1 632	Langenammung	929		
Großklenau	126			Langenisarhofen	617		
Gumpen	242	79. Vilsbiburg	32 451	Moos	1 136	82. Waldmünchen	15 040
Heimbrechts	210	Aham	685	Neusling	224	Albernhof	168
Hohenhard	304	Aich	646	Neutiefenweg	193	Ast	201
Hohenthan	572	Altfraunhofen	1 214	Niedermünchs Dorf	122	Berndorf	94
Hohenwald	147	Babing	292	Niederpöding	402	Bernried	347
Kondrau	748	Baierbach	665	Oberndorf	191	Biberbach	284
Konnersreuth, Markt	1 096	Bergham	429	Oberpöding	584	Breitenried	240
Lengenfeld I.	307	Binabiburg	740	Ortenburg	1 229	Diepoldsried	113
Lengenfeld II.	499	Bodenkirchen	883	Osterhofen, Stadt	1 859	Döfering	602
Leonberg	279	Bonbruck	806	Otterskirchen	1 196	Englmannsbrunn	80
Liebenstein	444	Diemannskirchen	570	Ottmaring	483	Fahnrsdorf	88
Mähring	630	Dietelskirchen	891	Plenting	1 030	Flischbach	161
Matzersreuth	401	Dirnaich	867	Ramsdorf	291	Geigant	480
Mitterteich, Stadt	4 392	Eberspoint	462	Rathsmannsdorf	1 042	Gleißenberg	499
Münchenreuth	435	Feizenzell	638	Söldenau	1 041	Gmünd	117
Neualbenreuth, Markt	765	Frauensattling	510	Vilshofen, Stadt	4 160	Grassersdorf	120
Ottengrün	314	Frontenhausen, Markt	1 748	Walchsing	1 093	Herzogau	545
Pechofen	959	Gaindorf	358	Wallerfing	680	Hetzmannsdorf	175
Pfaffenreuth	734	Geisenhausen, Markt	1 510	Windorf, Markt	638	Hiltersried	266
Pilmersreuth a. Wald	91	Gerzen	695	Wisselsing	601	Hocha	120
Pleußen	562	Haarbach	575	Zeitlarn	732	Höll	215
Plößberg	974	Hölsbrunn	959			Katzbach	261
Poppenreuth (Amtsge- richt Tirschenreuth)	525	Holzhausen	876	81. Vohenstrauß	23 020	Katzelsried	214
Poppenreuth (Amtsge- richt Waldsassen)	425	Jesendorf	893	Altenstadt	948	Lixenried	507
Querenbach	326	Kröning	749	Bernrieth	441	Loitendorf	193
Rodenzenreuth	116	Lichtenhaag	551	Böhmischbruck	576	Pillmersried	203
Rosall	168	Loizenkirchen	556	Brünst	317	Premeiscl	209
Schönficht	247	Neufraunhofen	942	Burgtreswitz	541	Prosdorf	314
Schönhaid	653	Neuhausen	488	Burkhardsrieth	278	Rannersdorf	223
Schönkirch	530	Pauluszell	844	Dimpfl	341	Rötz, Stadt	1 298
Schwarzenbach	545	Rampoldstetten	693	Döllnitz	272	Schäferei	151
Thanhausen	616	Ruprechtsberg	470	Eslarn, Markt	2 608	Schönthal	406
Tirschenreuth, Stadt	5 611	Salksdorf	438	Etzgersrieth	290	Sinzenhof	138
Voitenthan	275	Schalkham	1 083	Gaisheim	209	Spielberg	214
Walbenreuth	213	Seyboldsdorf	600	Georgenberg	311	Steegen	203
Waldershof, Markt	1 946	Velden, Markt	1 525	Gmeinsrieth	223	Steiralobe	331
Waldsassen, Stadt	5 507	Vilsbiburg, Stadt	3 356	Gröbenstädt	316	Thurau	79
Wernersreuth	576	Vilslern	915	Großenschwand	221	Tiefenbach	1 193
Wiesau, Markt	2 577	Wolfarding	703	Heumaden	326	Treffelstein	716
Wildenau	590	Wurmsham	626	Kaimling	366	Ulrichsgrün	241
Wondreb	345			Kleinschwand	270	Untergrafenried	202
		80. Vilshofen	47 103	Lennesrieth	449	Waldmünchen, Stadt	2 829
		Aholming	1 276	Lerau	261		
78. Viechtach	25 932	Aicha a. d. Donau	1 013	Leuchtenberg, Markt	375	83. Wegscheid	18 511
Achslach	979	Aidenbach, Markt	992	Lohma	393	Breitenberg	755
Allersdorf	893	Albersdorf	864	Miehdorf	293	Ederlsdorf	733
						Eidenberg	463

Systematisches Verzeichnis der Gemeinden

Kleinere Verwaltungsbezirke Gemeinden	Wohn- bevölkerung am 16. Juni 1933	Kleinere Verwaltungsbezirke Gemeinden	Wohn- bevölkerung am 16. Juni 1933	Kleinere Verwaltungsbezirke Gemeinden	Wohn- bevölkerung am 16. Juni 1933	Kleinere Verwaltungsbezirke Gemeinden	Wohn- bevölkerung am 16. Juni 1933
Gegenbach	761	Waldenreut	640	Spirkelbach	494	Leimersheim	1 550
Germannsdorf	903	Waldkirchen, Markt ..	1 631	Stein	475	Lingenfeld	2 225
Gollnerberg	281	Wasching	572	Steinfeld	1 671	Maximiliansau	2 504
Gottsdorf	532	Wilhelmsreut	591	Völkersweiler	456	Minfeld	1 147
Hauzenberg, Markt...	1 563			Vorderweidenthal	559	Neuburg a. Rhein	1 860
Jahrdorf	769	Regierungsbezirk Pfalz		Waldhambach	275	Neupotz	1 341
Kasberg	346			Waldrohrbach	362	Niederlustadt	1 009
Lämmersdorf	864	Kreisunm. Städte:		Wernersberg	808	Oberlustadt	1 229
Meßnerschlag	470			Wilgartswiesen	1 348	Ottersheim	1 156
Möslberg	511	85. Frankenthal*)	26 080	94. Frankenthal			
Oberneureuth	795	86. Kaiserslautern*) ..	62 619	Albsheim a. d. Eis	452	Schaidt	1 288
Obernzell, Markt	1 230	87. Landau i. d. Pf.	19 758	Altleiningen	1 193	Scheibhardt	588
Oberöztzdorf	787	88. Ludwigshafen		Asselheim	632	Schwegenheim	1 551
Raßbreuth	499	a. Rhein*)	138 503	Battenberg	216	Sondernheim	1 263
Schaibing	1 222	89. Neustadt		Beindersheim	861	Steinweiler	1 389
Schönberg	238	an der Weinstraße*)	22 238	Bissersheim	340	Vollmersweiler	190
Sonnen	309	90. Pirmasens*)	47 235	Bobenheim a. Rhein	2 425	Weingarten	1 158
Thalberg	641	91. Speyer*)	27 718	Carlsberg	1 117	Westheim	814
Thurnreuth	304	92. Zweibrücken*)	26 719	Colgenstein-Heides-		Winden	584
Untergriesbach	1 203			heim	524	Wörth a. Rhein	2 733
Wegscheid, Markt	1 127	Landkreise:		Dirnstein	1 670	Zeiskam	1 926
Wildenranna	531	93. Bergzabern	40 615	Ebertsheim	980		
Windpassing	674	Albersweiler	2 403	Eppstein	1 449	96. Kaiserslautern	70 260
84. Wolfstein	33 541	Annweiler, Stadt	4 271	Gerolsheim	651	Alsenborn	1 614
(Sitz: Wolfstein, Orts-		Appenhofen	265	Großbockenheim	1 011	Baalborn	389
teil der Gem. Ort)		Barbelroth	394	Großkarlbach	745	Bann	1 338
Ahornöd	481	Bergzabern, Stadt	3 073	Großniedesheim	583	Bettenhausen	69
Altreichenau	728	Billigheim	1 142	Grünstadt, Stadt	5 385	Bruchmühlbach	1 310
Annathal	546	Bindersbach	242	Hertlingshausen	584	Dansenberg	650
Außernbrünst	392	Birkenhördt	534	Heßheim	1 774	Enkenbach	2 274
Böhmziesel	869	Blankenborn	126	Hettenleidelheim	2 231	Erfenbach	2 127
Finsterau	855	Böllenborn	250	Heuchelheim		Erlebenbach	1 207
Frauenberg	954	Darstein	150	b. Frankenthal	634	Erzenhausen	345
Freyung, Markt	1 060	Dernbach	520	Kindenheim	883	Eulenbis	319
Fürholz	367	Dierbach	447	Kirchheim a. Eck	1 130	Fischbach	504
Fürsteneck	611	Dimbach	153	Kleinbockenheim	743	Fockenberg-Limbach	237
Grainet	566	Dörrenbach	838	Kleinkarlbach	656	Frankenstein	982
Gsenget	497	Eußerthal	789	Kleinniedesheim	479	Gerhardsbrunn	185
Harsdorf	610	Gleiszellen-Gleis-		Lambshheim	5 999	Gimsbach	206
Heindschlag	520	horbach	674	Laumersheim	564	Hauptstuhl	720
Herzogsreut	540	Goßersweiler	618	Mertesheim	342	Heiligenmoschel	542
Hintereben	490	Gräfenhausen	537	Mühlheim a. d. Eis	304	Heimkirchen	473
Hinterschmiding	813	Hergersweiler	127	Neuleiningen	799	Hirschhorn	532
Hohenau	859	Heuchelheim	591	Obersülzen	355	Hochspeyer	3 101
Jandelsbrunn	1 275	Ingenheim	1 291	Obrigheim	712	Hohenecken	1 340
Karlsbach	1 096	Kapellen-Drusweiler ..	529	Quirnheim	514	Hütschenhausen	1 612
Klafferstraß	383	Kapsweyer	955	Roxheim	2 623	Katzenbach	409
Kreuzberg	725	Klingen	351	Sausenheim	734	Katzweiler	1 130
Kühbach	887	Klingenmünster	2 440	Tiefenthal	551	Kindsbach	1 537
Kumreut	1 044	Lug	400	Wattenheim	1 091	Kottweiler-	
Lackenhäuser	304	Mühlhofen	446			Schwanden	1 014
Leopoldsreut	1 116	Münchweiler		95. Gernersheim	60 518	Krickenbach	641
Mauth	921	a. Klingbach	235	Bellheim	4 264	Landstuhl, Stadt	5 539
Niederperlesreut	584	Niederhorbach	421	Berg	1 232	Linden	753
Oberfrauenwald	228	Niederotterbach	249	Büchelberg	781	Mackenbach	1 191
Oberndorf	350	Oberhausen	436	Erlenbach	577	Matzenbach	148
Ort	908	Oberotterbach	1 020	Freckenfeld	1 215	Mehlbach	814
Perlesreut, Markt	615	Oberschlettenbach	200	Freisbach	511	Mehlingen	591
Philippsreut	478	Pleisweiler-Oberhofen ..	616	Gernersheim, Stadt ..	3 735	Miesenbach	1 419
Praßreut	513	Queichhambach	304	Hagenbach	2 198	Mittelbrunn	559
Ratzing	598	Ramberg	1 227	Hatzenbühl	1 458	Mölschbach	679
Rehberg	469	Rechtenbach	733	Hayna	775	Morbach	306
Röhrnbach, Markt	514	Rinntal	528	Hördt	2 020	Morlautern	1 567
Schiefweg	829	Rohrbach	1 220	Jockgrim	2 207	Nanzdiesweiler	471
Schimmelbach	1 082	Schwanheim	597	Kandel, Stadt	4 172	Neunkirchen	939
Schönbrunn	1 272	Schweigen	711	Knittelsheim	592	Niederkirchen	747
Stadt	881	Schweighofen	566	Kuhardt	1 077	Niedermohr	585
Unterhöhenstetten	976	Silz	548			Oberarnbach	279
Vorderfreundorf	301						

*) Stadtkreis im Sinne der DGO.

13 Land Bayern

96—101

Systematisches Verzeichnis der Gemeinden

Kleinere Verwaltungsbezirke Gemeinden	Wohnbevölkerung am 16. Juni 1933	Kleinere Verwaltungsbezirke Gemeinden	Wohnbevölkerung am 16. Juni 1933	Kleinere Verwaltungsbezirke Gemeinden	Wohnbevölkerung am 16. Juni 1933	Kleinere Verwaltungsbezirke Gemeinden	Wohnbevölkerung am 16. Juni 1933
Obermohr	433	98. Kusel	66 780	Lohnweiler	480	Eschbach	552
Obernheim-Kirchen- arnbach	1 017	Adenbach	219	Marth	298	Essingen	1 493
Obersulzbach	114	Albersbach	127	Miesau	1 655	Flemlingen	383
Olsbrücken	1 040	Albeßen	149	Mühlbach a. d. Glan ...	973	Frankweiler	830
Otterbach	2 353	Altenglan	1 108	Nanzweiler	397	Freimersheim	609
Otterberg, Stadt	3 060	Altenkirchen	1 113	Nerzweiler	180	Gleisweiler	493
Pörrbach	88	Aschbach	390	Neunkirchen	425	Godramstein	1 814
Queidersbach	1 419	Becherbach	631	Niederkirchen i. Ostertal	759	Göcklingen	974
Ramstein	3 181	Bedesbach	524	Niederstaufebach	263	Gommersheim	1 103
Reichenbach	587	Berzweiler	141	Nußbach	669	Großfischlingen	317
Reichenbachsteegen ..	360	Blaubach	317	Oberalben	336	Hainfeld	663
Reuschbach	352	Bledsbad	293	Oberstauenbach	194	Herxheim	5 375
Rodenbach	1 526	Börsborn	423	Oberweiler i. Tal	282	Herxheimweyher	369
Sambach	267	Bosenbach	659	Oberweiler-Tiefenbach	273	Ilbesheim b. Lan- dau i. d. Pf.	861
Schallodenbach	912	Breitenbach	1 505	Odenbach	1 050	Impfflingen	631
Schneckenhausen	424	Brücken	1 814	Ohmbach	729	Insheim	1 569
Schrollbach	389	Bubach	345	Osterbrücken	393	Kirrweiler	1 272
Schwedelbach	500	Cronenberg	270	Patersbach	307	Kleinfischlingen	299
Siegelbach	1 376	Dennweiler-Frohnbach	375	Quirnbach	477	Knöringen	334
Spesbach	823	Diedelkopf	512	Rammelsbach	1 960	Leinsweiler	308
Steinwenden	779	Dietschweiler	353	Rathskirchen	165	Maikammer	3 662
Stelzenberg	610	Dittweiler	715	Rathswiler	212	Mörzheim	799
Trippstadt	1 433	Dunzweiler	983	Rchweiler	464	Niederhochstadt	1 209
Untersulzbach	258	Ehweiler	260	Reichsthal	167	Nußdorf	1 360
Vogelbach	693	Einöllen	582	Reiffelbach	292	Oberhochstadt	634
Waldleiningen	338	Eisenbach	120	Reipoltskirchen	458	Obenbach a. d. Queich	2 422
Weilerbach	1 750	Elschbach	351	Relsberg	287	Ranschbach	650
Weltersbach	323	Elzweiler	202	Roßbach i. d. Pf.	487	Rhodt unter Rietburg	1 353
Wörsbach	411	Erdesbach	632	Roth	277	Roschbach	649
		Eschenau	236	Rothselberg	743	Sankt Martin	2 002
		EBweiler	714	Rudolphskirchen	110	Sieboldingen	917
		Etschberg	629	Rutsweiler a. d. Glan..	295	Wenningen	903
97. Kirchheimbolanden	29 450	Föckelberg	418	Rutsweiler a. d. Lauter	308	Walsheim	490
Albisheim (Pfrimm)...	1 208	Frankelbach	348	Saal	285	Weyher	681
Bennhausen	147	Friedelhausen	242	Sand	469	Wollmesheim	697
Biedesheim	644	Frohnhofen	426	Sankt Julian-Ober- eisenbach	725	100. Ludwigshafen a. Rhein	27 644
Bischheim	606	Frutzweiler	173	Schellweiler	510	Alsheim-Gronau	407
Bolanden	1 387	Gangloff	299	Schmittweiler (Amts- gericht Lauterecken)	298	Altrip	3 066
Bubenheim	365	Ginsweiler	392	Schmittweiler (Amts- gericht Waldmohr) ..	527	Assenheim	530
Dannenfels	808	Glan-Münchweiler	882	Schönenberg	1 200	Böhl	2 559
Dreisen	676	Godelhausen	289	Seelen	231	Dannstadt	1 935
Einselthum	471	Gries	809	Selchenbach	413	Fußgönheim	1 295
Eisenberg (Pfalz) ...	3 705	Gumbweiler	583	Steinbach	724	Hochdorf	843
Gauersheim	635	Hachenbach	220	Theisbergstegen	427	Iggelheim	3 239
Göllheim	1 660	Haschbach (Amts- gericht Kusel)	564	Trahweiler	246	Limburgerhof	2 584
Harxheim	652	Haschbach (Amtsge- richt Waldmohr) ...	193	Ulmet	777	Mutterstadt	6 024
Ilbesheim	578	Hefersweiler	409	Wahnwegen	749	Neuhofen	3 104
Immesheim	205	Heinzenhausen	270	Waldmohr	2 201	Ruchheim	1 359
Jakobsweiler	282	Herchweiler	496	Welchweiler	421	Schauernheim	699
Kerzenheim	1 439	Herschweiler- Pettershaim	1 091	Wolfstein, Stadt	1 099		
Kirchheimbolanden, Stadt	3 839	Hinzweiler	459	99. Landau i. d. Pf. ...	53 310	101. Neustadt an der Weinstraße	72 766
Kriegsfeld	1 165	Hohenöllen	474	Altdorf	505	Bobenheim a. Berg ...	498
Lautersheim	468	Hoof	722	Arzheim	1 238	Dackenheim	354
Marnheim	1 303	Horschbach	394	Birkweiler	593	Deidesheim, Stadt ...	2 599
Mauchenheim	851	Hüffler	503	Böbingen	513	Dürkheim, Bad, Stadt	9 143
Mörsfeld	456	Hundheim	477	Böchingen	665	Duttweiler	710
Morschheim	584	Jettenbach	911	Bornheim	549	Ellerstadt	928
Niefernheim	211	Kaulbach	259	Burrweiler	893	Elmstein	2 485
Oberwiesen	444	Körborn	326	Dammheim	454	Erpolzheim	685
Orbis	485	Kollweiler	364	Diedesfeld	1 669	Esthal	1 260
Ottersheim	262	Konken	761	Edenkoben, Stadt	5 219	Forst	630
Ramsen	1 314	Kreimbach	536	Edesheim	2 330	Frankeneck	687
Rittersheim	203	Krottelbach	620			Freinsheim	3 017
Rodenbach	256	Kübelberg	1 081				
Rüßingen	475	Kusel, Stadt	3 678				
Standenbühl	321	Langenbach	242				
Stauf	198	Lauterecken, Stadt ..	2 146				
Stetten	589	Liebsthal	164				
Weitersweiler	270						
Zell	288						

13 Land Bayern

125—127

Systematisches Verzeichnis der Gemeinden

Kleinere Verwaltungsbezirke Gemeinden	Wohn- bevölkerung am 16. Juni 1933	Kleinere Verwaltungsbezirke Gemeinden	Wohn- bevölkerung am 16. Juni 1933	Kleinere Verwaltungsbezirke Gemeinden	Wohn- bevölkerung am 16. Juni 1933	Kleinere Verwaltungsbezirke Gemeinden	Wohn- bevölkerung am 16. Juni 1933
Hennenbach	646	Burgwindheim	476	Röbersdorf	427	Busbach	371
Herpersdorf	141	Buttenheim, Markt	775	Roschlaub	202	Colmdorf	216
Heßbach	146	Demmelsdorf	172	Roßdorf a. Forst	228	Cottenbach	231
Höfstetten	154	Dörfleins	360	Rothensand	378	Creez	377
Immeldorf	297	Dörrnwasserlos	116	Sassanfahrt	1 314	Crottendorf	188
Jochsberg	302	Dreuschendorf	173	Sassendorf	189	Döhlau	200
Kehlmünz	104	Drosendorf	389	Schammelsdorf	217	Donndorf	593
Ketteldorf	217	Ebrach	1 193	Schedderndorf	244	Dressendorf	292
Kettenhöfstetten	334	Eckersbach	158	Scheßlitz, Stadt	1 192	Eckersdorf	979
Kleinhaslach	496	Ehrl	133	Schönbrunn	676	Ertmannsberg	302
Lehrberg, Markt	985	Erlach	166	Schweisdorf	191	Eschen	143
Leutershausen, Stadt	1 400	Erlau	153	Seigendorf	241	Escherlich	346
Lichtenau	1 000	Frankendorf	150	Seußling	314	Euben	344
Malmersdorf	167	Frensdorf	790	Stackendorf	166	Fichtelberg	1 730
Mitteldachstetten	406	Friesen	206	Stadelhofen	471	Fischbach	138
Mittelramstadt	196	Gaustadt	2 811	Staffelbach	528	Forkendorf	132
Moosbach	118	Geisfeld	432	Stappenbach	242	Frankenhaag	276
Müncherbach	188	Gräfenhäusling	196	Stegaurach	783	Gesees	522
Neuendettelsau	2 568	Grasmanndorf	177	Steinfeld	473	Glashütten	483
Neunkirchen		Großbirkach	171	Steinsdorf	246	Görschnitz	336
b. Leutershausen	500	Großgessingen	351	Straßgiech	247	Goldkronach, Stadt	941
Neuses	424	Grub	245	Strullendorf	960	Goldmühl	316
Neustetten	296	Gundelsheim	515	Stübig	223	Haag	311
Oberdachstetten	712	Gunzendorf	290	Teuchatz	197	Hauendorf	143
Obersulzbach	333	Halbersdorf	107	Tiefenellern	243	Heinersreuth	968
Petersaurach	872	Hallstadt	2 769	Tiefenhöchstadt	189	Hinterkleebach	310
Ratzenwinden	194	Hartlanden	398	Tiefenpözl	138	Kirchenlaibach	404
Rauenbuch	146	Herrnsdorf	644	Trabelsdorf	426	Kirchenpingarten	405
Retzendorf	94	Herzogenreuth	207	Trailsdorf	387	Laineck	1 122
Rügland	497	Hirschaid	1 713	Treppendorf	187	Lankendorf	144
Sachsen	373	Höfen	439	Trosdorf	318	Lehen	142
Sauernheim	131	Hohengüßbach	204	Trunstadt	760	Leisau	189
Schalkhausen	753	Hohenhäusling	214	Tütschengereuth	423	Lessau	245
Schlauersbach	175	Ilmenau	90	Unterhaid	267	Lienlas	278
Seitendorf	252	Kalteneggolsfeld	186	Untermelsendorf	95	Mengersdorf	135
Sondernöhe	166	Kemmern	988	Unterneuses	216	Mengersreuth	215
Suddersdorf	138	Ketschendorf	159	Unteroberndorf	235	Meyernberg	366
Unternbibert	524	Kirschletten	133	Untersteinach	353	Mistelbach	805
Unterrottmannsdorf	223	Kötsch	203	Unterstümmig	242	Mistelgau	573
Veitsaurach	333	Kolmsdorf	261	Unterweiler	199	Nairitz	157
Vestenberg	502	Koppenwind	269	Viereth	728	Nemmersdorf	568
Virnsberg	306	Krommeldorf	306	Vollmannsdorf	218	Neudorf	245
Volkersdorf	250	Lauf	399	Walsdorf	602	Neunkirchen a. Main	263
Wattenbach	216	Leosten	129	Wattendorf	353	Oberkonnersreuth	399
Weihenzell	485	Lindach	99	Weichendorf	164	Obernshreez	145
Weidenbronn	414	Lisberg	657	Weichenwasserlos	188	Obernees	534
Weiterndorf	128	Litzendorf	467	Wernsdorf	300	Oberpreuschwitz	570
Wernsbach (Amts- gericht Ansbach)	248	Lohndorf	300	Wiesengiech	504	Oberwaiz	260
Wernsbach (Amts- gericht Heilsbronn)	219	Ludwig	209	Wildensorg	252	Oberwarmensteinach	680
Wiedersbach	361	Meedensdorf	103	Windischletten	236	Pettendorf	291
Windsbach, Stadt	1 708	Melkendorf	324	Wölkendorf	269	Pittersdorf	316
Wollersdorf	189	Memmelsdorf	926	Würgau	266	Plösen	346
Zailach	241	Merkendorf	412	Zeckendorf	235	Ramsenthal	396
126. Bamberg	58 245	Mistendorf	219	Zeegendorf	325	Reislas	118
Altendorf	341	Mönchherrnsdorf	267	Zettmannsdorf	230	Rimlas	192
Amlingstadt	244	Mönchsambach	363	Ziegelsambach	164	Sankt Johannes	1 093
Amperbach	488	Mühlendorf	342	Zückshut	307	Schamelsberg	123
Aschbach	652	Naisa	289	127. Bayreuth	36 957	Seitenbach	210
Birkach	508	Neudorf b. Ebrach	117	Aichig	232	Seulbitz	179
Bischberg	1 396	Neudorf b. Scheßlitz	131	Aldrossenfeld	216	Seybothenreuth	698
Bojendorf	293	Neuhausen	269	Altenplos	618	Sophienthal	224
Breitengüßbach	812	Oberhaid	1 255	Bärnreuth	196	Thiergarten	295
Buch	114	Oberharnsbach	244	Benk	478	Tressau	338
Bug	337	Oberköst	534	Berneck i. Fichtel- gebirge, Stadt	2 310	Truppach	196
Burgebrach	1 049	Oberngrub	176	Bindlach	1 402	Unterschreez	183
Burgellern	291	Oberoerndorf	159	Birk	489	Untersteinach	215
Burglesau	175	Pettstadt	536	Bischofsgrün	1 990	Unterwaiz	186
		Peulendorf	379	Brandholz	481	Warmensteinach	1 039
		Pödelndorf	422			Weidenberg	1 284
		Priesendorf	560			Windischenlaibach	250
		Reichmannsdorf	583			Wolfsbach	178
		Reundorf	419			Wülfersreuth	163

Systematisches Verzeichnis der Gemeinden

Kleinere Verwaltungsbezirke Gemeinden	Wohn- bevölkerung am 16. Juni 1933	Kleinere Verwaltungsbezirke Gemeinden	Wohn- bevölkerung am 16. Juni 1933	Kleinere Verwaltungsbezirke Gemeinden	Wohn- bevölkerung am 16. Juni 1933	Kleinere Verwaltungsbezirke Gemeinden	Wohn- bevölkerung am 16. Juni 1933
128. Coburg	39 822	Neuses a. d. Eichen ...	276	Dickersbronn	129	Drosendorf (Amts- gericht Hollfeld) ...	437
Ahlstadt	286	Neu- u. Neershof ...	198	Diederstetten	198	Drügendorf	287
Ahorn	847	Niederfüllbach	550	Dorikemmathen	388	Dürrbrunn	290
Aicha	51	Oberfüllbach	282	Dürrwangen	1 226	Ebermannstadt, Stadt	865
Altenhof	379	Oberlauter	486	Esbach	106	Engelhardtsberg	232
Beiersdorf b. Coburg ..	448	Obersiemau	178	Frankenhofen	386	Eschlipp	83
Bertelsdorf	428	Oberwasungen	72	Fürnheim	289	Freienfels	260
Beuerfeld	135	Oberwohlsbach	264	Geilsheim	660	Gasseldorf	256
Bieberbach	149	Oeslau	1 457	Gerolfingen	498	Gösseldorf	411
Birkach a. Forst	219	Oettingshausen	153	Greiselbach	98	Götzendorf	100
Birkig	119	Ottowind	261	Großellenfeld	415	Hagenbach	232
Blumenrod	118	Plesten	80	Grüb	104	Heiligenstadt	381
Boderndorf	63	Rögen	99	Halsbach	191	Hetzelsdorf	255
Breitenau	173	Rohrbach	231	Haslach	265	Hochstahl	391
Brüx	84	Rossach	361	Heinersdorf	261	Hohenpözl	233
Buchenrod	220	Roßfeld	308	Hellenbach	200	Hollfeld, Stadt	1 186
Creidlitz	1 067	Roth a. Forst	127	Illenschwang	396	Huppendorf	154
Dörfles b. Coburg	543	Rothenhof	297	Irisingen	128	Kainach	119
Drossenhausen	137	Rottenbach	131	Kleinlellenfeld	202	Königsfeld	643
Ebersdorf b. Coburg ..	1 313	Rudelsdorf	54	Knittelsbach	242	Krögelstein	385
Ebersdorf b. Neustadt b. Coburg	144	Rüttmannsdorf	64	Königshofen	389	Löhliß	224
Einberg	824	Schafhof	139	Kröttenbach	115	Lützelsdorf	72
Elsa	329	Scherneck	413	Langensteinbach	180	Muggendorf	490
Esbach	121	Scheuerfeld	868	Lehengütingen	184	Nankendorf	324
Fechheim	160	Schönstadt	107	Lentersheim	414	Neuhaus	235
Fischbach	152	Schorkendorf	313	Mönchsroth	715	Neuses	131
Fornbach	73	Seidmannsdorf	342	Neuses	105	Niedermirsberg	320
Friesendorf	100	Sonnefeld	1 418	Oberkemmathen	741	Oberfellenndorf	260
Frohnlach	862	Spittelstein	157	Obermichelbach	202	Oberleileiter	214
Fürth a. Berg	314	Steinach a. d. Steinach	217	Obermögersheim	538	Oberweilersbach	673
Gauerstadt	511	Stöppach	238	Oberradach	104	Plankenfels	750
Gestungshausen	682	Sülzfeld	90	Oberschwangen	195	Poxdorf	351
Gossenberg	129	Sulzdorf	42	Reichenbach	99	Pretzfeld	749
Grattstadt	289	Thann	139	Röckingen	669	Reifenberg	181
Großgarnstadt	429	Tiefenlauter	211	Rühlingstetten	144	Rüssenbach	182
Großheirath	292	Tremersdorf	93	Schobdach	151	Sachsendorf	237
Großwalbur	593	Trübenbach	254	Schopfloch	1 851	Schönfeld	481
Grub a. Forst	991	Unterlauter	676	Segringen	188	Seelig	127
Haarbrücken	219	Untersiemau	767	Seidelsdorf	375	Siegritz	298
Haarth	140	Unterwasungen	86	Sinbronn	501	Stechendorf	238
Hassenberg	664	Unterwohlsbach	222	Sulzach	142	Streitberg	456
Heldritt	504	Waldsachsen	341	Sulzfeld	304	Stücht	220
Herbartsdorf	38	Waltersdorf	98	Untermichelbach	490	Tiefenstürmig	128
Höhn	121	Watzendorf	152	Veitweiler	166	Traindorf	141
Hof a. d. Steinach	166	Weickenbach	45	Waldeck	128	Treppendorf	467
Horb a. d. Steinach	95	Weidach	424	Waldhäuslein	179	Treunitz	269
Horb b. Fürth a. Berg	49	Weidhausen b. Coburg	1 349	Wassertrüdingen, Stadt	1 736	Unterleinleiter	520
Kemmaten	82	Weimersdorf	61	Weidelbach	303	Unterweilersbach	274
Ketschenbach	294	Weischau	55	Weiltingen, Markt	709	Waischenfeld, Stadt ..	775
Kipendorf	253	Weissenbrunn a. Forst.	230	Wilburgstetten	620	Wambach	161
Kleingarnstadt	191	Weissenbrunn vorm		Wittelshofen	512	Weigelshofen	351
Kleinwalbur	112	Wald	359	Wittenbach	253	Weier	317
Kösfeld	50	Weitraamsdorf	657	Wörnitzhofen	78	Wiesentfels	315
Lempertshausen	157	Wellmersdorf	105	Wolfertsbronn	317	Wohlmannsgesees	112
Leutendorf b. Coburg ..	125	Wiesenfeld b. Coburg ..	334	Zwernberg	124	Wohlmuthshüll	362
Lützelbuch	419	Wildenheid	914			Wohnsgehaig	283
Mährenhausen	170	Wörlsdorf	141	180. Ebermannstadt ..	22 575	Wonsees	523
Meeder	734	Wohlbach	183	Albertshof	272	Wüstenstein	396
Meilschnitz	227	Zedersdorf	144	Aufseß	730	Zoggendorf	137
Meschenbach	112	Zeickhorn	144	Birkenreuth	229		
Mirsdorf	84	Ziegelsdorf	76	Breitenbach	343	131. Eichstätt	25 921
Mittelberg	202			Breitenlesau	353	Adelschlag	379
Mittelwasungen	66	129. Dinkelsbühl	23 911	Brunn	175	Altendorf	143
Mödlitz	123	Altentrüdingen	343	Burggailenreuth	179	Arnsberg	242
Mönchröden	1 480	Ammelbruch	364	Burggrub	102	Attenzell	191
Moggenbrunn	102	Aufkirehen, Markt	383	Drosendorf (Amts- gericht Eber- mannstadt)	248	Badanhausen	283
Neida	155	Beyerberg	595			Biberg	199
Neukirchen	221	Burk	706			Biesenhard	227
Neuses a. Brand	160	Dambach	218			Bitz	189
		Dennenlohe	131			Böhmfeld	640

13 Land Bayern

131—136

Systematisches Verzeichnis der Gemeinden

Kleinere Verwaltungsbezirke Gemeinden	Wohn- bevölkerung am 16. Juni 1933	Kleinere Verwaltungsbezirke Gemeinden	Wohn- bevölkerung am 16. Juni 1933	Kleinere Verwaltungsbezirke Gemeinden	Wohn- bevölkerung am 16. Juni 1933	Kleinere Verwaltungsbezirke Gemeinden	Wohn- bevölkerung am 16. Juni 1933
Böhming	183	Baiersdorf, Stadt	1 449	Thann	218	Wildenfels	144
Breitenfurt	213	Brand	335	Thürnhofen	361	Willersdorf	424
Buch	106	Bubenreuth	337	Unterampfrach	590	Wimmelbach	327
Buchenhüll	172	Buckenhof	362	Vorderbreitenthamn	599	Zaunsbach	292
Buxheim	757	Eltersdorf	692	Waizendorf	163		
Denkendorf	659	Eschenau	948	Weidenbach	862		
Dörmdorf	348	Forth	1 143	Weinberg	774	135. Fürth	31 511
Dollnstein	961	Frauenaurach	906	Wieseth	824	Ammerndorf	529
Dunsdorf	125	Großgeschaidt	260	Wiesethbruck	367	Boxdorf	662
Eberswang	194	Heroldsberg	1 932			Bronnamburg	369
Egweil	564	Hüttendorf	219	134. Forchheim	30 181	Buchschwabach	575
Enkering	547	Kalchreuth	1 022	Affalterthal	441	Cadolzburg, Markt	2 025
Erlingshofen	236	Kleingeschaidt	102	Bammersdorf	242	Debernorf	618
Gammersfeld	184	Kleinseebach	380	Buckenhofen	546	Fernabrünst	480
Gelbsee	322	Kriegenbrunn	283	Burk	898	Großgründlach	941
Grösdorf	388	Marloffstein	404	Cunreuth	343	Großhabersdorf	1 000
Gungolding	238	Möhrendorf	646	Dachstadt	232	Großweismannsdorf	372
Hard	112	Oberschöllnbach	189	Dobenreuth	164	Gutzberg	322
Hausfeld	183	Röckenhof	134	Dormitz	839	Horbach	515
Hauinstetten	353	Rosenbach	139	Effeltrich	830	Keidenzell	508
Hirnstetten	199	Spardorf	180	Eggolsheim	988	Kirchfarmbach	304
Hitzhofen	371	Tennenlohe	488	Egioffstein	689	Langenzenn, Stadt	2 307
Hofstetten	480	Unterschöllnbach	93	Ermsreus	127	Laubendorf	439
Inching	99	Uttenreuth	790	Ermreuth	538	Leichendorf	627
Irfersdorf	327	Weiber	141	Gaiganz	209	Neunhof	621
Irlahüll	198	Wellerstadt	285	Gosberg	401	Oberasbach	2 099
Kinding, Markt	424			Gräfenberg, Stadt	1 158	Obermichelbach	385
Kipfenberg	879	133. Feuchtwangen	26 970	Großenbuch	340	Puschendorf	241
Konstein	556	Aichau	562	Großengsee	465	Roßdorf	281
Landershofen	123	Aichenzell	498	Guttenburg	195	Roßtal, Markt	1 805
Lippertshofen	249	Arberg	802	Hallerndorf	646	Sack	404
Marienstein	962	Aurach	758	Hausen	789	Seukendorf	448
Meilenhofen	234	Banzenweiler	358	Heroldsbach	724	Stadeln	998
Möckenlohe	423	Bechhofen	1 356	Hetzles	918	Steinbach	483
Mörnsheim, Markt	826	Breitenau	739	Hiltoltstein	532	Tuchenbach	460
Mühlheim	332	Burgoberbach	526	Hundshaupten	225	Unterschlaubersbach	380
Nassenfels	498	Claffheim	288	Igensdorf	385	Vach	1 541
Oberereichstätt	509	Dentlein a. Forst	1 450	Kappel	496	Veitsbronn	865
Oberemmendorf	116	Dorfgrütingen	487	Kauernhofen	449	Weinzierlein	494
Oberzell	181	Elbersroth	534	Kersbach	456	Weitersdorf	344
Ochsenfeld	464	Feuchtwangen, Stadt	2 370	Kirchehrenbach	971	Zirndorf, Stadt	7 069
Pahlhof	410	Gern	277	Kleinsendelbach	549		
Palzpaint	230	Großbreitenbronn	396	Langensendelbach	1 005	136. Gunzenhausen	31 989
Pfünz	178	Großenried	515	Leutenbach	584	Absberg	802
Pictenfeld	577	Haundorf	337	Lilling	328	Aha	390
Pollenfeld	509	Heilbronn	438	Mittellehrenbach	547	Altenmuh	780
Preith	385	Herrieden, Stadt	1 108	Neunkirchen a. Brand, Markt	1 062	Auernheim	592
Rapperszell	137	Heuberg	293	Neuses	200	Biederbach	117
Rieshofen	182	Hohenberg	259	Oberehrenbach	606	Büchelberg	141
Sappenfeld	332	Kaudorf	167	Oesdorf	500	Cronheim	480
Schelldorf	240	Kemmaten	200	Pautzfeld	221	Degersheim	369
Schernfeld	372	Krapfenau	489	Pettensiedel	415	Döckingen	597
Schönau	151	Lammelbach	212	Pinzberg	536	Dornhausen	190
Schönbrunn	158	Larrieden	351	Pommer	151	Eichenberg	185
Schönfeld	315	Leidendorf	545	Poxdorf	440	Enderndorf	380
Seuversholz	380	Liebersdorf	110	Reuth	821	Frickenfelden	215
Tauberfeld	379	Mörlach	135	Rödlas	92	Fiinfbronn	207
Unterenmendorf	140	Mörsach	247	Rüsselbach	399	Gerbersdorf	132
Wachenzell	301	Mosbach	698	Schlaifhausen	345	Gnotzheim	562
Walting	226	Neunstetten	481	Schlammersdorf	239	Gräfensteinberg	679
Wasserzell	452	Neuses	287	Schneid	389	Gunzenhausen, Stadt	5 608
Weigersdorf	137	Niederobersbach	242	Stöckach	277	Haundorf	461
Wellheim	482	Oberampfrach	1 057	Thuisbrunn	634	Hechlingen	759
Wintershof	156	Oberschönbronn	634	Thurn	416	Heglau	130
Wolkertshofen	272	Ornbau, Stadt	849	Walkersbrunn	419	Heidenheim	1 121
Workerszell	546	Rauenzell	405	Weißenohe	486	Hirschlach	188
Zandt	486	Roth	141	Weppersdorf	348	Hohenfrüdingen	244
		Sachsbach	368	Wiesenthau	503	Hüssingen	266
132. Erlangen	14 129	Sommersdorf	124				
Adlitz	128	Stadel	119				
Atzelsberg	142						

Systematisches Verzeichnis der Gemeinden

Kleinere Verwaltungsbezirke Gemeinden	Wohn- bevölkerung am 16. Juni 1933	Kleinere Verwaltungsbezirke Gemeinden	Wohn- bevölkerung am 16. Juni 1933	Kleinere Verwaltungsbezirke Gemeinden	Wohn- bevölkerung am 16. Juni 1933	Kleinere Verwaltungsbezirke Gemeinden	Wohn- bevölkerung am 16. Juni 1933
Ismannsdorf	190	Offenhausen	643	Ohlangen	123	Pommersfelden	654
Kalbensteinberg	509	Pollanden	393	Patersholz	141	Reinersdorf	151
Kurzenaltheim	200	Pommelsbrunn	786	Petersbuch	315	Rezelsdorf	297
Laubenzedel	378	Reichenschwand	1 107	Pierheim	171	Röttenbach	960
Markt Berolzheim	1 025	Sendelbach	101	Pyras	200	Sambach	504
Meinheim	610	Thalheim	298	Reinwarzhofen	77	Schirnsdorf	357
Merkendorf, Stadt	813	Treif	393	Röckenhofen	286	Schlüsselfeld, Stadt ..	680
Mittleschenbach	918	Velden, Stadt	789	Röttenbach	516	Schwarzenbach	220
Neuenmühr	272	Viehhofen	188	Rudletzhof	94	Steppach	511
Nordstetten	139	Vorra	682	Ruppmannsburg	221	Sterpersdorf	181
Oberasbach	211	Wallsdorf	109	Schloßberg	199	Thüngfeld	483
Obererlbach	413			Schutzendorf	136	Unterreichenbach	207
Ostheim	423			Schwimbach	241	Vestenbergsreuth	357
Pflaumfeld	158	138. Hilpoltstein	24 459	Selingstadt	156	Wachenroth	583
Pföfeld	661	Aberzhausen	117	Sindersdorf	133	Weingartsreuth	400
Polsingen	519	Alfershausen	382	Solar	307	Weisendorf, Markt	770
Reutern	159	Allersberg	1 712	Stadelhofen	131	Zeckern	190
Samenheim	397	Altdorf	297	Stauf	213	Zentbechhofen	377
Sausenhofen	198	Altenfelden	213	Thalmässing	1 131	Zweifelsheim	185
Schlungenhof	193	Aue	213	Tiefenbach	136		
Selgenstadt	146	Biburg	140	Titting	423	140. Hof	25 256
Spielberg	153	Birkach	344	Untermässing	347	Autengrün	93
Steinhart	226	Brunnau	185	Unterrödel	93	Berg	767
Stetten	235	Dixenhausen	91	Waizenhofen	137	Bruck	294
Streudorf	270	Ebenried	602	Weinsfeld	215	Brunnenthal	136
Thannhausen	446	Emsing	227	Wengen	192	Bug	105
Theilenhofen	456	Erkertshofen	315	Zell	353	Döhiau	548
Trendel	225	Esselberg	115			Eisenbühl	282
Unterasbach	152	Euerwang	329	139. Höchststadt		Fattigau	245
Unterwurbach	513	Eysölden	555	a. d. Aisch	28 993	Feilitzsch	942
Ursheim	415	Göggelsbuch	259	Adelsdorf	993	Föhrenreuth	211
Wachstein	149	Grafenberg	193	Aisch	634	Förbau	581
Wald	567	Greiding, Stadt	1 082	Biengarten	94	Gattendorf	692
Westheim	631	Großhöbing	204	Boxbrunn	178	Gottfriedsreuth	151
Wettelsheim	915	Großnottdorf	178	Buch	202	Gottsmannsgrün	255
Windischhausen	298	Hagenbuch	162	Burgstall	402	Hadermannsgrün	295
Windsfeld	250	Hagenich	141	Dutendorf	89	Haidt	432
Wolframs-Eschenbach, Stadt	1 039	Harriach	98	Elsendorf	579	Isaar	239
Wolfsbrunn	127	Hausen	179	Etzelskirchen	545	Joditz	455
		Heideck, Stadt	979	Falkendorf	317	Köditz	926
137. Hersbruck	22 721	Herrnsberg	207	Fetzelhofen	250	Konradsreuth	1 506
Alfalter	320	Heuberg	208	Frickenhöchststadt	81	Leimitz	643
Alfeld	718	Hilpoltstein, Stadt	1 718	Frimmersdorf	275	Leupoldsgrün	834
Algertsdorf	511	Hofstetten	188	Gremsdorf	837	Lipperts	339
Altensittenbach	954	Jahrsdorf	272	Greuth	220	Martinsreuth	281
Artelshofen	314	Kaising	110	Großdechendorf	291	Münchenreuth	455
Arzlohe	358	Kaldorf	321	Großenseebach	294	Oberkotzau	3 499
Aspertshofen	164	Karm	156	Hammerbach	413	Rudolphstein	302
Breitenbrunn	225	Kesselberg	209	Hannberg	432	Schlegel	293
Ellenbach	327	Kleinhöbing	116	Haundorf	316	Schnarzenreuth	184
Engelthal	768	Kleinnottersdorf	135	Hemhofen	666	Schwarzenbach a. d. sächs. Saale, Stadt ..	4 858
Enzendorf	351	Kraftsbuch	227	Heppestädt	96	Silberbach	206
Eschenbach	411	Laffensau	167	Herzogenaurach, Stadt ..	4 059	Stobersreuth	146
Förrenbach	488	Laißstadt	404	Heßdorf	419	Tauperlitz	663
Grünreuth	245	Lampersdorf	198	Hesselberg	171	Tiefengrün	527
Happurg	1 024	Landersdorf	213	Höchstadt a. d. Aisch, Stadt	2 357	Töpen	772
Hartenstein	472	Landerzhofen	261	Kairindach	242	Trogen	931
Hartmannshof	810	Lay	169	Kleinweisach	492	Unterkotzau	583
Heldmannsberg	173	Liebenstadt	455	Kosbach	333	Vierschau	345
Henfenfeld	853	Lohen	118	Lonnerstadt, Markt ..	818	Wölbattendorf	662
Hersbruck, Stadt	4 874	Mantlach	144	Mailach	255	Zedtwitz	578
Hohenstadt	778	Meckenhausen	496	Mettendorf	76		
Hubmersberg	314	Mettendorf	76	Michelbach	150	141. Kronach	60 705
Kainsbach	469	Mindorf	145	Mindorf	145	Au	251
Kirchensittenbach	458	Mörlach	240	Münchaurach	441	Beikheim	278
Kleedorf	192	Mörsdorf	373	Neuhaus	414	Birnbaum	416
Kruppach	170	Morsbach	153	Neundorf	158	Brauersdorf	91
Kucha	248	Mörsbach	153	Niederndorf	624		
Oberkrumbach	243	Obermässing	414	Oberlindach	142		
		Oesterberg	141	Oberndorf	208		
		Offenbau	276	Oberreichenbach	186		

13 Land Bayern

141 — 145

Systematisches Verzeichnis der Gemeinden

Kleinere Verwaltungsbezirke Gemeinden	Wohn- bevölkerung am 16. Juni 1933	Kleinere Verwaltungsbezirke Gemeinden	Wohn- bevölkerung am 16. Juni 1933	Kleinere Verwaltungsbezirke Gemeinden	Wohn- bevölkerung am 16. Juni 1933	Kleinere Verwaltungsbezirke Gemeinden	Wohn- bevölkerung am 16. Juni 1933
Buchbach	581	Teuschnitz, Stadt	1 383	Schmeilsdorf	319	Isling	325
Burggrub	701	Theisenort	675	Schwarzach		Kaspauer	262
Burgstall	146	Thonberg	539	b. Kulmbach	351	Kirchlein	259
Dörfles	207	Tschirn	772	Tannfeld	241	Kleinziegenfeld	232
Dürrenwaid	447	Tüschnitz	241	Thurnau	1 127	Kösten	501
Ebersdorf	867	Unterlangenstadt	466	Tregbast	948	Köttel	213
Effelter	346	Unterrodach	1 100	Unterdornlach	375	Lahm	149
Eibenberg	144	Vogtendorf	192	Veitlahm	219	Lettenreuth	551
Eichenbühl	70	Wallenfels, Markt	2 216	Wasserknoten	265	Lichtenfels, Stadt	6 970
Eila	89	Weißbrunn	1 091	Wernstein	278	Maineck	440
Fischbach	744	Welitsch	309	Willmersreuth	220	Mainroth	940
Förtschendorf	504	Wickendorf	483	Wirsberg	1 027	Mannsgereuth	201
Friedersdorf	200	Wildenberg	186	Ziegenburg	221	Marktgraitz	1 148
Friesen	864	Wilhelmsthal	1 011			Marktzeuln, Markt	1 019
Gehülz	1 124	Windheim	604			Michelau	3 073
Geuser	127	Wötzelsdorf	272	143. Lauf (Pegnitz) ..	28 775	Mistelfeld	655
Gifting	168	Wolfersdorf	134	Beerbach	253	Modschiedel	461
Glosberg	265	Wolfersgrün	306	Behringersdorf	1 507	Mönchkröttendorf	203
Grössau	113	Zeyern	449	Benzendorf	140	Neudorf	601
Großvichtach	248	Ziegelerden	610	Bullach	259	Neuensee	751
Gundelsdorf	341			Dehnberg	172	Neuses a. Main	275
Haig	372	142. Kulmbach	30 666	Diepoltsdorf	313	Oberlangheim	240
Hain	256	Alladorf	551	Eckenhaid	268	Obersdorf	349
Haßlach	493	Azendorf	385	Freiröthenbach	173	Oberwallenstadt	903
Haßlach b. Kronach	310	Berndorf	201	Germersberg	227	Pfaffendorf	232
Heinersberg	199	Brücklein	416	Großbellhofen	241	Redwitz a. d. Rodach	967
Hesselbach	567	Buchau	302	Günthersbühl	267	Reundorf	168
Hirschfeld	401	Burghaig	811	Hedersdorf	302	Roth	628
Höfles	375	Dannndorf	276	Herpersdorf	330	Rothmannsthal	202
Hummendorf	350	Döllnitz	255	Heuchling	535	Schney	2 000
Johannisthal	748	Felkendorf	123	Hormersdorf	209	Schwüribitz	1 333
Kaltenbrunn	183	Gössenreuth	226	Hüttenbach	705	Seubelsdorf	596
Kehlbach	433	Harsdorf	630	Kersbach	142	Stetten	344
Kleintettau	449	Hegnabrunn	673	Kirchröthenbach	134	Strössendorf	239
Knellendorf	239	Heusch	275	Lauf (Pegnitz), Stadt	6 873	Theisau	312
Kronach, Stadt	6 706	Himmelkron	1 133	Neunhof	425	Trainau	153
Küps, Markt	1 573	Hutschdorf	535	Neunkirchen a. Sand	339	Trieb	507
Lahm	270	Kasendorf	601	Oberndorf	190	Wallersberg	294
Langenau	674	Katschenreuth	613	Oedenberg	99	Weiden	263
Lauenhain	540	Kauernburg	460	Osternohe	538	Weidnitz	249
Lauenstein	795	Kauerndorf	219	Ottensoos	887	Weismain, Stadt	1 234
Ludwigsstadt	1 968	Kirchleus	302	Röthenbach		Wolfsloch	228
Marienroth	256	Ködnitz	944	a. d. Pegnitz	6 446	Zettlitz	310
Mitwitz, Markt	1 167	Langenstadt	245	Rollhofen	436	Zeublitz	140
Neuengrün	136	Lanzendorf	651	Rückersdorf	1 559		
Neufang	598	Lehenthal	529	Schnaittach, Markt	2 255		
Neukenroth	700	Leuchau	687	Schönberg	673	145. Münchberg	32 799
Neudorf	214	Limmersdorf	421	Siegersdorf	221	Ahornberg	790
Neuses	859	Lindau	575	Simmelsdorf	394	Falls	193
Nordhalben	2 165	Löps	138	Simonshofen	328	Förstenreuth	403
Nurn	434	Lopp	187	Speikern	206	Friedmannsdorf	193
Oberlangenstadt	831	Mainleus	1 293	Utzmannsbach	77	Gefrees, Stadt	2 118
Oberrodach	416	Mangersreuth	1 698	Weighofen	394	Grossenau	169
Posseck i. Bay.	194	Marktschorgast	1 156	Wetzendorf	258	Gundlitz	297
Pressig	1 451	Melkendorf	606			Hallerstein	591
Rappoltengrün	114	Menchau	243	144. Lichtenfels	39 144	Helmbrechts, Stadt	6 212
Reichenbach	954	Metzdorf	1 207	Altenkunstadt	1 867	Kleinlosnitz	286
Reitsch	338	Muckenreuth	174	Arnstein	156	Kleinschwarzenbach	373
Reuth	169	Neudrossenfeld	384	Buch a. Forst	649	Kornbach	267
Roßlach	192	Neuenmarkt	1 406	Buckendorf	139	Lützenreuth	342
Rothkirchen	987	Neuenreuth a. Main	135	Burgkunstadt, Stadt	2 584	Markersreuth	582
Schmölz	779	Neufang	518	Burkersdorf	359	Mechlenreuth	374
Schnaid	511	Neustädtlein a. Forst	318	Burkheim	232	Meierhof	1 011
Schneckenlohe	544	Oberdornlach	179	Ebneith	269	Metzlersreuth	396
Schwarzdorf	151	Pechgraben	303	Fesselsdorf	91	Münchberg, Stadt	6 826
Seelach	298	Peesten	257	Gärtenroth	397	Oberweißenbach	1 152
Steinbach a. d. Haide	324	Proß	262	Geutenreuth	464	Poppenreuth	726
Steinbach a. Wald	576	Sanspareil	511	Großziegenfeld	173	Sauerhof	325
Steinberg	780	Schimmendorf	183	Hochstadt a. Main	584	Saulbitz a. d. sächs. Saale	374
Steinwiesen	1 906	Schirradorf	378				
Stockheim	1 014						
Tettau	1 375						

Systematisches Verzeichnis der Gemeinden

Kleinere Verwaltungsbezirke Gemeinden	Wohn- bevölkerung am 16. Juni 1933	Kleinere Verwaltungsbezirke Gemeinden	Wohn- bevölkerung am 16. Juni 1933	Kleinere Verwaltungsbezirke Gemeinden	Wohn- bevölkerung am 16. Juni 1933	Kleinere Verwaltungsbezirke Gemeinden	Wohn- bevölkerung am 16. Juni 1933
Sparneck	1 574	Demantsfürth	253	148. Nürnberg	23 332	Leutzdorf	377
Stambach	1 897	Dettendorf	244	Aldorf, Stadt	3 133	Lindenhardt	359
Straas	884	Diebach	139	Altenthann	437	Moggast	297
Streitau	540	Diespeck	830	Brunn	127	Morschreuth	244
Walpenreuth	187	Dietenhofen	732	Burgthann	796	Neuhof	388
Weißdorf	1 026	Dietersheim	169	Diepersdorf	664	Oberailsfeld	264
Witzleshofen	227	Dippoldsberg	265	Dörlbach	155	Obertrubach	585
Wüstenselbitz	1 199	Dürrnbuch	233	Eismannsberg	411	Ottenberg	185
Zell	1 077	Ebersbach	113	Entenberg	203	Ottenhof	354
Zettlitz	188	Ebersdorf	208	Ezelsdorf	348	Pegnitz, Stadt	2 789
		Eckenberg	205	Feucht, Markt	2 271	Plech	592
		Eggensee	132	Fischbach b. Nürnberg	1 456	Poppendorf	97
146. Naila	28 346	Emskirchen	989	Gersdorf	338	Pottenstein, Stadt ..	922
Baiergrün	291	Eschenbach	324	Grub	257	Prebitz	1 014
Bernstein a. Wald	689	Frankenfeld	98	Grünsberg	243	Püttlach	149
Bobengrün	658	Gerhardshofen	375	Hagenhausen	263	Rabeneck	271
Carlsgrün	321	Göttelhöf.	100	Haimendorf	327	Regenthal	397
Culmitz	402	Gunzendorf	211	Leinburg	760	Reizendorf	204
Döbra	837	Gutenstetten	431	Lindenburg	190	Schnabelwaid, Markt .	482
Dörnthal	610	Hagenbüchach	293	Moosbach	477	Seidwitz	249
Geroldsgrün	1 755	Hambühl	209	Oberferrieden	556	Spies	486
Haidengrün	228	Herpersdorf	164	Oberhaidelbach	162	Stadelhofen	369
Issigau	848	Herrnneuses	269	Penzenhofen	332	Stierberg	423
Kemlas	158	Hirschnouses	203	Pühlheim	311	Trockau	299
Langenbach	681	Hohholz	152	Püscheldorf	146	Tüchersfeld	483
Lichtenberg, Stadt ..	982	Jobstgreuth	181	Rasch	433	Unterailsfeld	189
Lippertsgrün	607	Kästel	263	Rieden	354	Volsbach	260
Löhmar	339	Katterbach	304	Röthenbach b. Aldorf	157	Vorderkleebach	75
Marlesreuth	799	Kirchfembach	170	Schwaig	1 285	Weidensees	446
Marxgrün	561	Klausaurach	134	Schwarzenbach	281	Wichsenstein	481
Meierhof	473	Kotzenaurach	138	Schwarzenbruck	837	Wolfsberg	437
Naila, Stadt	4 349	Leonrod	118	Stein b. Nürnberg	4 079	Zips	642
Neudorf	448	Linden	356	Unterferrieden	450		
Neuhaus	369	Losaurach	175	Unterhaidelbach	91	150. Rehau	20 673
Obersteben	323	Markt Erlbach, Markt	1 071	Weißbrunn	384	Draisendorf	248
Räumlas	617	Mausdorf	241	Winkelhaid	618	Erkersreuth	919
Reitzenstein	444	Mönchsberg	102			Faßmannsreuth	341
Rodesgrün	258	Münchsteinach	507	149. Pegnitz	26 650	Fohrenreuth	126
Schauenstein, Stadt ..	1 088	Neidhardswinden	211	Adlitz	172	Heidelheim	199
Schwarzenbach		Neudorf	136	Behringersmühle	300	Hohenberg a. d.	
a. Wald, Markt	2 107	Neuebersbach	125	Betzenstein, Stadt	550	Eger, Markt	1 111
Schwarzenstein	656	Neuhof a. d. Zenn	843	Biberbach	379	Kautendorf	305
Selbitz, Markt	2 823	Neustadt a. d. Aisch,	5 349	Bronn	689	Längenau	325
Steben, Bad	1 484	Stadt		Buchau	464	Lauterbach	481
Steinbach b.		Neuziegenrück	106	Büchenbach	294	Martinlamitz	776
Geroldsgrün	600	Oberfeldbrecht	244	Bühl	255	Mühlbach	126
Straßdorf	433	Oberhöchstädt	352	Christanz	131	Nentschau	280
Thierbach	386	Oberroßbach	203	Creußen, Stadt	1 088	Neuhaus a. d. Eger	268
Volkmannsgrün	228	Pahres	137	Elbersberg	358	Neuhausen	235
Weidesgrün	173	Peppenhöchstädt	392	Freiahorn	152	Oberweißbach	212
Windischengrün	321	Pirkach	148	Geschwand	225	Pilgramsreuth	505
147. Neustadt		Rauschenberg	262	Gößweinstein, Markt ..	682	Plößberg b. Selb	826
a. d. Aisch	30 319	Reinhardshofen	242	Gottsfeld	551	Prex	495
Abtsgrreuth	173	Rennhofen	156	Haidhof	317	Quellenreuth	169
Altershausen	271	Rockenbach	118	Hainbronn	694	Regnitzlosau	1 092
Altselingsbach	224	Roßbach	121	Hannberg	282	Rehau, Stadt	6 545
Baudenbach, Markt ..	379	Schauerberg	195	Haßlach	348	Schönwald, Markt	3 526
Beerbach	309	Schauerheim	335	Höfen	517	Schwesendorf	90
Bergtheim	134	Schellert	187	Hohenmirsberg	334	Silberbach	217
Birkenfeld	256	Schornweisach	468	Kirchahorn	336	Spielberg	257
Birnbaum	220	Seubersdorf	284	Kirchenbirkig	422	Unterweißbach	239
Bräuersdorf	148	Siedelbach	190	Kleingese	643	Vielitz	429
Brunn	460	Stübach	512	Körbeldorf	280	Wurlitz	331
Buchen	104	Tragelhöchstädt	309	Körzendorf	406		
Buchklingen	87	Traishöchstädt	199	Kühlenfels	274	151. Rothenburg ob der	
Dachsbach, Markt	473	Trautskirchen	591	Langenloh	112	Tauber	18 886
		Uehlfeld, Markt	739	Leipenfels	212	Adelshofen	372
		Unternesselbach	374	Leupoldstein	149	Anfelden	104
		Unterschweinach	191	Leups	225	Bellershausen	176
		Wilhelmsdorf	489				
		Wilhermsdorf	1 737				
		Willmersbach	214				

13 Land Bayern

151—156

Systematisches Verzeichnis der Gemeinden

Kleinere Verwaltungsbezirke Gemeinden	Wohn- bevölkerung am 16. Juni 1933	Kleinere Verwaltungsbezirke Gemeinden	Wohn- bevölkerung am 16. Juni 1933	Kleinere Verwaltungsbezirke Gemeinden	Wohn- bevölkerung am 16. Juni 1933	Kleinere Verwaltungsbezirke Gemeinden	Wohn- bevölkerung am 16. Juni 1933
Bettenfeld	323	Erlabronn	182	Mosbach	281	Busendorf	172
Bettwar	178	Ezelheim	215	Obersteinbach	277	Dietersdorf	309
Bieg	258	Frankfurt	113	Ottersdorf	406	Dittersbrunn	142
Binzwangen	369	Freihaslach	220	Penzendorf	614	Döringstadt	331
Bockenfeld	194	Fürstenforst	90	Petersgmünd	265	Draisdorf	110
Bottenweiler	171	Füttersee	176	Pfaffenhofen	500	Ebensfeld	1 758
Brunst	224	Geiselwind	454	Prünst	402	Ebing, Markt	546
Buch a. Wald	364	Gleißenberg	202	Raubersried	249	Eggenbach	203
Burghausen	80	Gräfenneuses	120	Rednitzbembach	618	Frauendorf	130
Cadolzhofen	152	Grappertshofen	123	Regelsbach	718	Freiberg	158
Diebach	430	Haag	196	Rittersbach	311	Gemünda i. OFr.	396
Dombühl	601	Helmitzheim	425	Röthenbach		Gleismuthhausen	137
Dornhausen	170	Herpersdorf	242	b. Sankt Wolfgang	438	Gleußen	275
Eckartsweyer	138	Holzberndorf	69	Rohr	646	Grundfeld	298
Endsee	196	Ingolstadt	154	Roth b. Nürnberg, Stadt	5 844	Hattersdorf	167
Erlach	171	Iphofen, Stadt	1 635	Rothaurach	226	Herreth	235
Ermetzhof	82	Kirchrimbach	331	Schwand b. Nürnberg,		Horsdorf	359
Erzberg	322	Kornhöfstadt	437	Markt	661	Kaltenbrunn	261
Faulenberg	200	Krassolzheim	210	Spalt, Stadt	1 904	Kleukheim	491
Frommetsfelden	168	Krautostheim	294	Untereschenbach	126	Kümmel	98
Gailnau	191	Krettenbach	109	Unterreichenbach	806	Lahm	268
Gailroth	291	Langenberg	126	Wallesau	410	Lechenroth	91
Gastenfelden	418	Langenfeld	456	Walpersdorf	375	Medlitz	306
Gattenhofen	324	Markt Nordheim	508	Wassermungenau	516	Merlach	87
Gebstättel	759	Mönchsondheim	287	Wendelstein, Markt	1 801	Messenfeld	126
Geslau	290	Nenzenheim	564	Wernfels	511	Nedensdorf	239
Großbarbach	222	Neundorf	101	Winkelhaid	143	Neundorf	264
Gunzendorf	258	Niederndorf	140	Worzeldorf	576	Oberbrunn	153
Habelsee	209	Oberlaimbach	138			Oberelldorf	128
Hagenau	163	Oberrimbach	261			Oberkiups	289
Hartershofen	245	Oberscheinfeld	404	154. Stadtsteinach	16 912	Oberleiterbach	249
Insingen	604	Obersteinbach	321	Eichenreuth	919	Prächting	307
Kirnberg	206	Possenheim	228	Eppenreuth	258	Rattelsdorf, Markt	720
Leuzenbronn	377	Prühl	240	Gösmes	193	Rothenberg	132
Lohr	273	Ruthmannsweiler	68	Gössersdorf	189	Schönbrunn	255
Neusitz	431	Scheinfeld, Stadt	1 383	Grafengehaig	482	Schottenstein	545
Neustett	194	Schnodsenbach	244	Grünlas	119	Schwabthal	392
Nordenberg	277	Stierhöfsetten	191	Guttenberg	749	Serkendorf	152
Oberfelden	139	Sugenheim	642	Heinersreuth	430	Seßlach, Stadt	621
Oberscheckenbach	202	Taschendorf	367	Hohenberg	383	Stadel	239
Oestheim	405	Thierberg	142	Horbach	155	Staffelstein, Stadt	2 159
Ohrenbach	459	Ullstadt	443	Köstenberg	153	Stublang	282
Poppenbach	83	Unterlaimbach	190	Kupferberg, Stadt	898	Uetzing	496
Preuntsfelden	271	Wasserberndorf	365	Ludwigschorgast	535	Unnersdorf	181
Schillingsfürst	1 586	Ziegenbach	162	Marienweiher	691	Unterbrunn	168
Schwabsroth	408			Marktleugast	1 370	Untereildorf	131
Schweinsdorf	296			Neuensorg	439	Unterleiterbach	402
Steinach a. d. Ens	276	153. Schwabach	34 105	Presseck	915	Unterneuses	230
Steinsfeld	365	Abenberg, Stadt	1 793	Rappetenreuth	83	Unterzettlitz	258
Stettberg	196	Aurau	379	Reichenbach	293	Weingarten	250
Stilzendorf	324	Barthelmesaurach	480	Rugendorf	972	Welsberg	179
Sulz	349	Beerbach	188	Schlackenreuth	217	Wiesen	193
Tauberscheckenbach	168	Belmbrach	649	Schlockenau	80	Witzmannsberg	291
Tauberzell	239	Bernlohe	140	Schwand	578	Wolfsdorf	321
Wettringen	692	Büchenbach	640	Seibelsdorf	556	Zapfendorf	903
Wildenholz	476	Dietersdorf	1 174	Stadtsteinach, Stadt	1 853		
Windelsbach	277	Dürrenmungenau	252	Traindorf	372		
Wörnitz	500	Ebersbach	211	Triebenreuth	166	156. Uffenheim	30 328
		Eckersmühlen	829	Untersteinach	1 110	Adelhofen	209
152. Scheinfeld	17 609	Georgensgmünd	1 811	Vogtendorf	66	Altheim	316
Altmannshausen	283	Großschwarzenlohe	535	Walberngrün	215	Auernhofen	190
Appenfelden	198	Großweingarten	744	Wartenfels	644	Bergel, Markt	806
Bibart	752	Günzersreuth	417	Weidmes	254	Berolzheim	159
Birklingen	101	Gustenfelden	468	Wildenstein	218	Brackenlohr	164
Breitenlohe	145	Hergersbach	99	Zaubach	357	Buch	350
Burgambach	124	Kammerstein	404			Buchheim	257
Burghaslach	820	Katzwang	1 569	155. Staffelstein	19 329	Bullenheim	450
Deutenheim	170	Kleinschwarzenlohe	315	Altenbanz	243	Burgbernheim, Markt	1 651
Dornheim	362	Kornburg, Markt	615	Autenhausen	294	Custenlohr	237
Einersheim	681	Leerstetten	454	Birkach	209	Dottenheim	317
		Mäbenberg	315			Egenhausen	293

Systematisches Verzeichnis der Gemeinden

Kleinere Verwaltungsbezirke Gemeinden	Wohn- bevölkerung am 16. Juni 1933	Kleinere Verwaltungsbezirke Gemeinden	Wohn- bevölkerung am 16. Juni 1933	Kleinere Verwaltungsbezirke Gemeinden	Wohn- bevölkerung am 16. Juni 1933	Kleinere Verwaltungsbezirke Gemeinden	Wohn- bevölkerung am 16. Juni 1933
Eichelberg.....	147	Burgsalach.....	504	Dörflas b. Markt- redwitz.....	1 676	Heinrichsthal.....	667
Equarhofen.....	336	Dettenheim.....	323	Dürnberg.....	183	Hemsbach.....	197
Ergersheim.....	613	Dietfurt i. MFr.....	350	Fischern.....	148	Hörstein, Markt.....	1 679
Ermetzhofen.....	345	Dorsbrunn.....	170	Franken.....	544	Hofstädten.....	320
Gallmertsarten.....	401	Ellingen, Stadt.....	1 580	Grafenreuth.....	420	Hohl.....	104
Geckenheim.....	262	Emetzhaim.....	265	Großwendern.....	421	Huckelheim.....	534
Geißlingen.....	300	Eßlingen.....	127	Grün.....	767	Jakobsthal.....	251
Gnötzheim.....	305	Ettenstatt.....	452	Haid.....	271	Kälberau.....	529
Gollachostheim.....	309	Fiengenstall.....	240	Hebanz.....	761	Kahl a. Main.....	3 128
Gollhofen.....	662	Geislohe.....	169	Hildenbach.....	194	Kleinblankenbach.....	353
Gülchsheim.....	275	Gersdorf.....	223	Höchstädt.....		Kleinkahl.....	252
Hammersheim.....	324	Geyern.....	119	b. Thiersheim.....	902	Kleinlaudenbach.....	133
Herbolzheim.....	450	Göhren.....	222	Holenbrunn.....	803	Königshofen a. Kahl..	484
Herrnberchthaim.....	392	Graben.....	131	Kirchenlamitz, Stadt..	2 799	Krombach.....	1 213
Hohlach.....	223	Grönhart.....	112	Körbersdorf.....	97	Mensengesäß.....	589
Humprechtsau.....	113	Gundelsheim.....	150	Kothigenbibersbach... Leutendorf.....	295 589	Michelbach.....	1 240
Ickelheim.....	521	Haag b. Treuchtlingen	203	Lorenzreuth.....	778	Mömbris.....	2 936
Illesheim.....	298	Haardt.....	106	Markt-leuthen, Markt..	2 340	Niedersteinbach.....	494
Ippesheim, Markt.....	626	Höttingen.....	337	Nagel.....	1 817	Oberwestern.....	396
Ipsheim, Markt.....	737	Holzingen.....	235	Neudes.....	394	Omersbach.....	426
Kaubenheim.....	395	Hundsorf.....	140	Niederlamitz.....	781	Reichenbach.....	279
Külshaim.....	333	Indernbuch.....	131	Oberredwitz.....	1 034	Rottenberg.....	657
Langensteinach.....	376	Kaltenbuch.....	114	Oberörschau.....	1 542	Rückersbach.....	254
Lenkersheim, Markt..	469	Kattenhochstatt.....	204	Raumetengrün.....	238	Schimborn.....	1 010
Lipprichhausen.....	171	Langenthal.....	1 663	Reicholdsgrün.....	550	Schneppenbach.....	525
Mailheim.....	149	Mannholz.....	121	Röthenbach.....	943	Schöllkrippen.....	1 345
Mörlbach.....	214	Massenbach.....	168	Schirnding.....	1 264	Sommerkahl.....	649
Neuherberg.....	159	Mischelbach.....	347	Schlottenhof.....	701	Unterwestern.....	229
Oberaltenbernheim... Oberickelsheim.....	339 244	Mühlstetten.....	282	Schönbrunn.....	752	Wasserlos.....	966
Oberndorf.....	225	Nennslingen.....	637	Seußen.....	587		
Obernesselbach.....	189	Neudorf.....	365	Stemmas.....	152	165. Aschaffenburg...	45 425
Oberntief.....	232	Oberhochstatt.....	798	Thiersheim, Markt.....	1 199	Dörmorsbach.....	181
Obernzen, Markt.....	887	Ochsenhart.....	96	Thierstein.....	874	Gailbach.....	746
Ottenhofen.....	312	Osterdorf.....	178	Thörlau.....	131	Glattbach.....	1 241
Pfaffenhofen.....	102	Pappenheim, Stadt... Pfraunfeld.....	1 741 701	Tröstau.....	1 436	Goldbach.....	3 569
Pfahlenheim.....	179	Pleinfeld.....	1 377	Voitsumra.....	476	Großostheim, Markt..	3 840
Reusch.....	407	Raitenbuch.....	509	Vordorf.....	362	Grünmorsbach.....	594
Rodheim.....	292	Ramsberg.....	340	Weißensstadt, Stadt..	2 955	Hailbach.....	2 400
Rudolzhofen.....	217	Rehlingen.....	195	Wölsau.....	298	Hain i. Spessart.....	528
Rüdisbronn.....	288	Reuth a. Wald.....	232	Wölsauerhammer.....	425	Hainbrücken.....	1 164
Schwebheim.....	255	Reuth unter Neuhaus	149	Wunsiedel, Stadt.....	6 442	Heimbuchenthal.....	1 211
Seenheim.....	175	Rothenstein.....	185			Hessenthal.....	430
Simmershofen.....	279	Sankt Veit.....	304			Hösbach.....	3 376
Uffenheim, Stadt.....	2 679	Schambach.....	383			Johannesberg.....	293
Ulsenheim.....	489	Solnhofen.....	1 186			Keilberg.....	865
Unteraltenbernheim... Unterickelsheim.....	565 174	Stirn.....	402	Regierungsbezirk Mainfranken		Kleinostheim.....	2 311
Unternzen.....	112	Störzelbach.....	93	Kreis unum. Städte:		Krausenbach.....	636
Urfersheim.....	140	Stopfenheim.....	730	159. Aschaffenburg*)..	36 260	Laufach.....	1 792
Urpshertshofen.....	244	Suffersheim.....	381	160. Kissingen, Bad..	8 579	Mainaschaff.....	2 080
Uffenhofen.....	116	Thalmannsfeld.....	356	161. Kitzingen.....	11 106	Mespelbrunn.....	672
Walddachsbad.....	99	Treuchtlingen, Stadt..	4 237	162. Schweinfurt*)...	40 176	Oberafferbach.....	584
Walkershofen.....	127	Trommetsheim.....	374	163. Würzburg*).....	101 003	Oberbessenbach.....	720
Wallmersbach.....	268	Uebermatzhofen.....	194			Obernau.....	1 526
Weigenheim.....	462	Wachenhofen.....	127			Sailauf.....	1 328
Welbhausen.....	461	Walting.....	314	Landkreise:		Schweinheim.....	4 354
Westheim.....	374	Weiboldshausen.....	257	164. Alzenau i. Mainfr.	32 218	Steinbach.....	253
Wiebelsheim.....	192	Weimersheim.....	529	Albstadt.....	625	Stockstadt a. Main...	2 590
Windsheim, Stadt... 157. Weißenburg i. Bay.....	3 900 28 220	Zimmern.....	149	Alzenau i. Mainfr....	2 799	Straßbessenbach.....	866
Alesheim.....	384	158. Wunsiedel.....	47 460	Breunberg.....	214	Unterafferbach.....	323
Allmannsdorf.....	144	Alexandersbad.....	410	Daxberg.....	319	Waldaschaff.....	2 234
Bechtal.....	103	Arzberg, Stadt.....	4 801	Dettingen a. Main... Dörnsteinbach.....	1 653 389	Weibersbrunn.....	1 214
Bergen.....	326	Bergnersreuth.....	234	Edelbach.....	331	Wenighösbach.....	441
Bieswang.....	594	Bernstein.....	727	Eichenberg.....	506	Wintersbach.....	744
Bubenheim.....	159	Birkenbühl.....	230	Feldkahl.....	529	Winzenhohl.....	319
Büttelbronn.....	303	Brand b. Marktredwitz	1 510	Geiselbach.....	770		
		Dörflas b. Kirchen- lamitz.....	207	Großblankenbach.....	251	166. Brückenau.....	13 989
				Großkahl.....	251	Altglashütten.....	216
				Großlaudenbach.....	234	Breitenbach.....	227
				Großwetzheim.....	1 508	Brückenau, Stadt... Hessenthal.....	2 462

*) Stadtkreis im Sinne der DGO.

13 Land Bayern

166—171

Systematisches Verzeichnis der Gemeinden

Kleinere Verwaltungsbezirke Gemeinden	Wohnbevölkerung am 16. Juni 1933	Kleinere Verwaltungsbezirke Gemeinden	Wohnbevölkerung am 16. Juni 1933	Kleinere Verwaltungsbezirke Gemeinden	Wohnbevölkerung am 16. Juni 1933	Kleinere Verwaltungsbezirke Gemeinden	Wohnbevölkerung am 16. Juni 1933
Detter	457	Lußberg	298	Atzhausen	135	170. Hammelburg	19 868
Eckarts-Rupboden	302	Marbach	159	Bimbach	159	Aura a. d. Saale	540
Geroda	575	Maroldsweisach	758	Bischwind	305	Diebach	582
Heiligkreuz	163	Memmelsdorf i. Mainfr.	588	Breitbach	216	Dittlofsroda	339
Kothen	600	Mürsbach	524	Brünnau	215	Elfershausen	637
Mitgenfeld	174	Neubrunn	518	Brünnstadt	228	Engenthal	105
Modlos	349	Neuses a. Raueneck	105	Castell	514	Euerdorf, Markt	955
Motten	618	Obermerzbach	79	Dimbach	154	Feuerthal	240
Neuglashütten	128	Pettstadt	100	Dingolshausen	546	Frankenbrunn	360
Oberbach	828	Pfaffendorf	268	Donnersdorf	589	Fuchsstadt	1 144
Oberleichtersbach	414	Pfarrweisach	358	Düllstadt	172	Greßthal	498
Oberriedenberg	524	Priegendorf	259	Ebersbrunn	154	Hammelburg, Stadt	3 089
Platz	433	Rabelsdorf	103	Eichfeld	392	Hetzlos	223
Reußendorf	432	Recheldorf	164	Escherndorf	413	Hundsfeld	510
Römershag	374	Reckendorf	918	Fahr	543	Langendorf	451
Roßbach	174	Reckeneusig	170	Falkenstein	84	Machtlishausen	487
Rothenrain	186	Rentweinsdorf, Markt	492	Feuerbach	257	Morlesau	242
Schönderling	600	Reutersbrunn	147	Frankenwinheim	672	Obererthal	388
Schondra	670	Rudendorf	293	Gaibach	378	Obereschenbach	573
Singenrain	121	Salmsdorf	125	Geesdorf	157	Oberthulba	821
Speicherz	177	Sendelbach	157	Gernach	430	Pfaffenhausen	554
Unterleichtersbach	327	Treinfeld	134	Gerolzhofen, Stadt	2 995	Ramsthal	725
Unterriedenberg	222	Untermerzbach	536	Geusfeld	411	Reith	155
Volkers	279	Untereppach	296	Greuth	230	Schwärzelbach	571
Weißbach	316	Vocawind	149	Handthal	148	Sulzthal, Markt	792
Werbach	264	Vorbach	114	Herlheim	527	Thulba	804
Wernarz	357	Wasnuthhausen	187	Hundelshausen	207	Trimberg	271
Wildflecken	502	Weißbrunn	107	Järkendorf	147	Untererthal	690
Zeitlofs	518	Welkendorf	81	Kirchschönbach	423	Untereschenbach	175
		Wüstenwelsberg	70	Kleinrheinfeld	161	Völkersleier	497
				Köhler	97	Waizenbach i. Mainfr.	258
167. Ebern	19 899			Kolitzheim	560	Wartmannsroth	271
Albersdorf	132			Krautheim	251	Wasserlosen	562
Allertshausen	168	168. Gemünden	16 114	Laub	235	Westheim	443
Altenstein	301	Adelsberg	369	Lindach	408	Windheim	301
Appendorf	210	Aschenroth	179	Lülsfeld	462	Wirmsthal	277
Baunach	1 266	Aura i. Sinnggrund	824	Michelau	358	Wittershausen	338
Bischwind a. Raueneck	282			Mönchstockheim	322		
Bischwind		Burgsinn	2 000	Mutzenroth	142		
b. Heilgersdorf	142	Fellen	577	Neudorf	143		
Bramberg	184	Gemünden, Stadt	2 394	Neuses a. Sand	175	171. Haßfurt	31 419
Breitbrunn	367	Gössenheim	676	Nordheim	929	Augsfeld	452
Brünn	281	Gräfendorf	637	Obereisenheim, Markt	407	Bischofsheim	109
Daschendorf	119	Harrbach	124	Oberschwarzach	635	Buch	249
Deusdorf	403	Heßdorf	357	Oberspiesheim	286	Dampfach	303
Dorgendorf	179	Höllrich	368	Obervolkach	557	Dankenfeld	458
Dürrenried	103	Hofstetten	248	Priehsenstadt, Stadt	714	Dippach	165
Ebern, Stadt	1 294	Karsbach	467	Prüßberg	187	Ebelsbach	658
Eckartshausen	155	Massenbuch	174	Pusselsheim	187	Eltmann, Stadt	1 897
Eichelberg	169	Michelau a. d. Saale	171	Rehweiler	214	Eschenau	167
Eyrichshof	272	Mittelsinn	997	Reupelsdorf	337	Eschenbach	129
Fischbach	215	Obersinn	950	Rimbach	272	Falsbrunn	158
Gerach	632	Rengersbrunn	193	Rüdenhausen	591	Fatschenbrunn	289
Gereuth	159	Rieneck, Stadt	1 718	Rüghofen	128	Fürnbach	434
Gleusdorf	302	Sachsenheim	215	Schallfeld	422	Gädheim	299
Güchelhörn	246	Schaippach	243	Siegenderf.	253	Gleisenu	150
Hafenpreppach	332	Schönderfeld	115	Sommerach	763	Greßhausen	166
Heilgersdorf	497	Seifriedsburg	462	Stadelschwarzach	437	Hainert	348
Hermannsberg	162	Weickersgrüben	218	Stammheim	582	Haßfurt, Stadt	3 495
Heubach	134	Wernfeld	817	Sulzheim	473	Holzhausen	379
Höfen	232	Weyersfeld	300	Traustadt	360	Horhausen	132
Hofstetten	164	Wolfsmünster	321	Untereisenheim	606	Humprechtshausen	518
Jesserndorf	183			Untersambach	186	Karbach	382
Junkersdorf	182			Unterspiesheim	573	Kirchaich	650
Kirchlauter	585	169. Gerolzhofen	32 349	Vögnitz	130	Kleinmünster	309
Kraisdorf	314	Abtswind	681	Volkach, Stadt	2 271	Kleinsteinach	392
Laimbach	134	Alitzheim	306	Wiebelsberg	134	Knetzgau	1 600
Lauter	411	Altenschönbach	421	Wiesentheid	1 499	Krum	362
Leuzendorf i. Mainfr.	194	Altmannsdorf	104	Wohnau	92	Lembach	201
Lichtenstein	193	Astheim	391	Wüstenfelden	137	Limbach	490
Lohr	221			Wustviel	282		
Losberggereuth	123			Zeilitzheim	687		

Systematisches Verzeichnis der Gemeinden

Kleinere Verwaltungsbezirke Gemeinden	Wohn- bevölkerung am 16. Juni 1933	Kleinere Verwaltungsbezirke Gemeinden	Wohn- bevölkerung am 16. Juni 1933	Kleinere Verwaltungsbezirke Gemeinden	Wohn- bevölkerung am 16. Juni 1933	Kleinere Verwaltungsbezirke Gemeinden	Wohn- bevölkerung am 16. Juni 1933
Mechenried	360	Königsberg i. Bay., Stadt	970	Stadelhofen	183	175. Kitzingen	29 461
Neuschleichach	305	Köslau	147	Stetten	909	Albertsbofen	1 045
Oberhohenried	228	Kottenbrunn	60	Thüngen, Markt	1 129	Bibergau	492
Oberschleichach	352	Lendershausen	435	Wiesenfeld	1 092	Biebelried	339
Oberschwappach	453	Mailles	122	Wülfershausen	492	Brück	207
Obersteinbach	151	Manau	122	Zellingen	2 174	Buehbrunn	574
Obertheres	570	Nassach	253			Dettelbach, Stadt	2 111
Ottendorf	191	Neuses	191	174. Kissingen	32 032	Dipbach	483
Prappach	470	Oberlauringen	711	Albertshausen		Effeldorf	365
Prölsdorf, Markt	324	Ostheim	350	b. Bad Kissingen ..	373	Euheim	247
Römershofen	230	Reckertshausen	221	Althausen	287	Fuerfeld	534
Roßstadt	218	Rügheim	637	Arnshausen	670	Fröhstockheim	274
Sailershausen	146	Schweinshaupten	291	Aschach b. Bad		Gerlachshausen	239
Sand	1 540	Stadtlauringen	927	Kissingen, Markt ...	638	Großlangheim	1 024
Schmachtenberg	217	Stöckach	161	Bocklet, Bad	422	Haidt	118
Schönbach	172	Sulzbach	136	Brünn b. Münnerstadt	183	Hernsheim, Markt ...	286
Schönbrunn	228	Salzdorf b. Stadt- lauringen	224	Burghausen		Hörblach	249
Sechsthal	101	Ueschersdorf	160	b. Münnerstadt	202	Hoheim	207
Steinbach	357	Unfinden	299	Burglauer	792	Hohenfeld	388
Steinsfeld	226	Walchenfeld	127	Burkardroth	593	Hittenheim i. Bay. ...	616
Stettfeld	729	Wettringen	243	Ebenhausen	697	Iffigheim	236
Sylbach	608	Wetzhausen	276	Eltingshausen	483	Kaltensondheim	298
Theinheim	255			Frauenroth	195	Kleinlangheim, Markt	999
Tretzendorf	201	173. Karlstadt	31 511	Fridritt	294	Mainbernheim, Stadt	1 374
Trossenfurt	505	Altbessingen	403	Garitz	1 627	Mainsondheim	339
Uchenhofen	311	Arnstein, Stadt	1 652	Gefäll	563	Mainstockheim	1 128
Unterhohenried	207	Aschfeld	690	Großenbrach	225	Marktbreit, Stadt	2 160
Unterschleichach	307	Binsbach	238	Großwenkheim	718	Marktstett, Stadt	927
Unterschwappach	171	Binsfeld	397	Haard	465	Martinsheim	415
Untersteinbach	286	Bonnland	273	Hassenbach	279	Michelfeld	307
Untertheres	437	Büchold	704	Hausen b. Bad		Münsterschwarzach ..	528
Weisbrunn	194	Bühler	202	Kissingen	959	Neuses a. Berg	421
Westheim b. Haßfurt	793	Burghausen	209	Hohn	178	Neusetz	214
Wonfurt	650	Duttenbrunn	619	Katzenbach	282	Obernbreit, Markt ...	1 175
Wülfingen	350	Erbshausen	493	Kleinbrach	160	Oberpleichfeld	747
Zeil, Stadt	2 327	Eußenheim	898	Kleinwenkheim	298	Prosselsheim	740
Zell	594	Gänheim	676	Lauter b. Bad		Püssensheim	251
Ziegelanger	314	Gambach	803	Kissingen	311	Repperndorf	463
		Ganaschach	696	Maßbach	1 307	Rödelsee	704
172. Hoheim i. Mainfr.	16 067	Granschatz	420	Münnerstadt, Stadt ..	2 427	Schernau	365
Aidhausen	678	Halsheim	323	Nickersfelden	82	Schnepfenbach	140
Altenmünster	198	Hausen (Amtsgericht Arnstein)	475	Nüdlingen	1 801	Schwarzenau	351
Altershausen	345	Hausen (Amtsgericht Karlstadt)	316	Oehrberg	399	Segnitz	590
Birkach	72	Heßlar	365	Oerlenbach	357	Seinsheim	511
Birkenfeld	206	Heugrumbach	398	Poppenlauer	1 616	Sickershausen	525
Birnfeld	368	Himmelstadt	916	Poppenroth	435	Stadtschwarzach, Markt	546
Bundorf	490	Hundsbach	323	Premica	806	Sulzfeld a. Main	906
Burgpreppach	516	Kaisten	203	Rannungen	872	Tiefenstockheim	236
Dippach	98	Karlbürg	1 035	Reichenbach	361	Wäserndorf	279
Ditterswind	330	Karlstadt, Stadt	3 353	Reiterswiesen	835	Westheim	229
Dörfles b. Königs- berg i. Bay.	168	Laudenbach	1 091	Roth a. d. Saale	156	Wiesenbronn	866
Eichelsdorf	314	Müdesheim	508	Rothhausen	248	Willanzheim	693
Erlsdorf	37	Mühlbach	342	Rottershausen	551		
Ermershausen	583	Mühlhausen	331	Schlimpfhof	194	176. Königshofen i. Grabfeld	15 371
Fitzendorf	108	Münster	177	Seubrigshausen	387	Alsleben	594
Friesenhausen	425	Neubessingen	178	Stangenroth	847	Althausen	308
Fuchsstadt	162	Obersfeld	587	Steinach a. d. Saale ..	811	Aub	282
Gemeinfeld	326	Opferbaum	514	Strahlungen	965	Aubstadt	840
Goßmannsdorf	692	Retzbach, Markt	1 158	Stralsbach	512	Breitensee	272
Happertshausen	317	Retzstadt	964	Theinfeld	193	Eyershausen	488
Hellingen	261	Reuchelheim	493	Thundorf i. Mainfr.	421	Gabolshausen	300
Hofheim i. Mainfr., Stadt	1 138	Rieden	517	Volkershausen	351	Gollmuthhausen	355
Hohnhausen	213	Rohrbach	363	Waldfenster	503	Großbardorf	769
Ibind	190	Rütschenhausen	195	Weichtungen	404	Großbistadt	610
Junkersdorf	276	Schwabenried	725	Wermerichshausen ..	309	Herbstadt	493
Kerbfeld	298	Schwemmlsbach	309	Windheim	229	Höchheim	391
Kimmelsbach	195			Winkels	485	Ipthausen	166
				Wollbach b. Bad			
				Kissingen	617		
				Zahlbach	657		

13 Land Bayern

176—183

Systematisches Verzeichnis der Gemeinden

Kleinere Verwaltungsbezirke Gemeinden	Wohn- bevölkerung am 16. Juni 1933	Kleinere Verwaltungsbezirke Gemeinden	Wohn- bevölkerung am 16. Juni 1933	Kleinere Verwaltungsbezirke Gemeinden	Wohn- bevölkerung am 16. Juni 1933	Kleinere Verwaltungsbezirke Gemeinden	Wohn- bevölkerung am 16. Juni 1933
Irmelshausen	444	Hasloch	619	180. Miltenberg	24 249	Unterweißenbrunn....	542
Kleinbardorf	259	Hasselberg	143	Amorbach, Stadt	2 413	Waldberg	449
Kleineibstadt	546	Heimstadt, Markt....	1 290	Beuchen	234	Wargolshausen.....	485
Königshofen i. Grabfeld, Stadt	1 944	Holzkirchen	358	Boxbrunn	185	Wegfurt	436
Leinach	199	Holzkirchhausen	327	Breitendiel	388	Weisbach	521
Merkershausen	400	Homburg a. Main, Markt	769	Bürgstadt, Markt	1 775	Windshausen	360
Oberfeld	283	Karbach	1 115	Eichenbühl	1 096	Wollbach	606
Ottelmannshausen....	162	Kredonbach	170	Fechenbach	790		
Rothausen	260	Kreuzwertheim, Markt	1 033	Großheubach	2 158	182. Obernburg	33 992
Saal a. d. Saale	987	Lengfurt	866	Hambrunn	74	Dornau	178
Schwanhausen	90	Marienbrunn	234	Heppdiel	250	Ebersbach	373
Serrfeld	160	Marktheidenfeld, Markt	2 232	Kirchzell, Markt	1 121	Eichelsbach	292
Sternberg i. Grabfeld.	180	Michelrieth	286	Kleinheubach, Markt.	1 497	Eisenbach	1 167
Sulzdorf a. d. Leder- hecke	417	Neubrunn, Markt	1 225	Laudenbach	673	Eisenfeld	1 422
Sulzfeld	741	Neuenbuch	325	Mainbullau	143	Erlenbach a. Main ...	1 221
Trappstadt, Markt ...	595	Oberndorf	653	Miltenberg, Stadt ...	4 663	Eschau	980
Unterefeld	346	Oberwittbach	157	Neunkirchen	494	Großwallstadt	1 596
Waltershausen	463	Remlingen	1 103	Ottorfzell	102	Hausen	852
Wülfershausen a. d. Saale	856	Rettersheim	314	Preunschen	334	Hobbach	412
Zimmerau	171	Roden	484	Reichartshausen	265	Hofstetten	417
		Röttbach	325	Reistenhausen	707	Kleinwallstadt	1 938
		Schollbrunn	550	Richelbach	401	Klingenberg a. Main, Stadt	1 605
		Stadtprozelten, Stadt	771	Rüdenau	385	Leidersbach	984
		Steinmark	338	Schneeberg, Markt ...	909	Meckenhard	515
		Tiefenthal	433	Umpfenbach	311	Mömlingen	2 226
		Trennfeld	646	Watterbach	362	Mönchberg, Markt ...	1 280
		Uettingen	736	Weckbach	351	Niedernberg	1 412
		Unterwittbach	159	Weilbach	1 025	Obernburg, Stadt ...	2 169
		Urspringen	992	Wenschdorf	223	Pfauheim	1 454
		Wiebelbach	149	Windischbuchen.....	164	Röllbach	938
		Windheim	400			Röllfeld	873
		Wüstenzell	266			Roßbach	731
		Zimmern	276			Rück	594
177. Lohr	24 444			181. Neustadt a. d. Saale	22 031	Schippach	281
Bergrothenfels	589	179. Mellrichstadt ...	14 519	Bischofsheim a. d. Rhön, Stadt	1 356	Schmachtenberg	355
Erlach	261	Bahra	173	Brendlorenzen	1 169	Soden	568
Frammersbach, Markt	2 558	Bastheim	630	Burgwallbach	264	Sommerau	430
Habichsthal	282	Braidbach	136	Dürrnhof	81	Streit	204
Halsbach	201	Brüchs	137	Eichenhausen	257	Sulzbach a. Main	1 686
Krommenthal	218	Eußenhausen	407	Frankenheim	357	Trennfurt	1 246
Langenprozelten	1 459	Filke	153	Frankenstreu	264	Volkersbrunn	348
Lohr, Stadt	6 133	Fladungen, Stadt ...	939	Haselbach	567	Wenigumstadt	1 061
Neuendorf	476	Frickenhausen	320	Herschfeld	390	Wildensee	164
Neuhütten	778	Hausen	656	Heustreu	791	Wörth a. Main, Stadt	2 020
Neustadt a. Main ...	622	Hendungen	652	Hohenroth	534		
Partenstein	1 491	Heufurt	230	Hollstadt	708	183. Ochsenfurt	27 254
Pföchsbach	240	Leubach	335	Junkershausen	172	Acholshausen	343
Rechtenbach	914	Melrichstadt, Stadt...	2 302	Langenleiten	718	Allersheim, Markt ...	322
Rodenbach	423	Mittelstreu	510	Lebenham	471	Aub, Stadt	1 132
Rothenbuch	1 205	Mühlfeld	399	Leutershausen	325	Aufstetten	192
Rothenfels, Stadt ...	485	Neustädtles	307	Löhrieth	215	Baldersheim	485
Ruppertshütten	762	Nordheim v. d. Rhön ...	968	Mühlbach	209	Bieberehren	657
Sackenbach	563	Oberfladungen	372	Neustadt a. d. Saale, Bad, Stadt	2 831	Bolzhausen	169
Sendelbach	913	Oberstreu	756	Niederlauer	386	Buch	202
Steinbach	319	Oberwaldbehungen...	234	Oberebersbach	134	Bütthart	758
Steinfeld	962	Rappershausen	308	Oberelsbach	987	Burgerroth	142
Waldzell	339	Reyersbach	314	Oberweißenbrunn ...	510	Darstadt	264
Wiesen	976	Rödles	163	Rödelmaier	502	Eibelstadt, Stadt ...	1 329
Wiesthal	716	Robrieth	115	Salz	610	Eichelsee	164
Wombach	559	Roth	216	Sandberg	816	Erlach	350
		Rüdenschwinden	199	Schmalwasser	478	Eßfeld	515
		Sands	105	Schönau a. d. Brend... Sondergau	499	Euerhausen	328
178. Marktheidenfeld..	30 064	Sondheim	297	Unleben	313	Frickenhausen, Markt.	1 127
Altenbuch	771	Stoelcheim	895	Unterebersbach	258	Fuchsstadt, Markt ...	397
Altfeld	496	Unterwaldbehungen..	345	Unterelsbach	505	Gaubüttelbrunn	361
Ansbach	380	Völkershausen	131			Gaukönigshofen	723
Billingshausen	387	Wechterswinkel	161				
Birkenfeld	1 255	Weimarschmieden	190				
Bischbrunn	744	Willmars	464				
Böttigheim	653						
Breitenbrunn	418						
Dorfprozelten	1 283						
Erlenbach b. Markt- heidenfeld	972						
Esselbach	739						
Faulbach	1 170						
Glasofen	324						
Hafenlohr	728						

Systematisches Verzeichnis der Gemeinden

Kleinere Verwaltungsbezirke Gemeinden	Wohnbevölkerung am 16. Juni 1933	Kleinere Verwaltungsbezirke Gemeinden	Wohnbevölkerung am 16. Juni 1933	Kleinere Verwaltungsbezirke Gemeinden	Wohnbevölkerung am 16. Juni 1933	Kleinere Verwaltungsbezirke Gemeinden	Wohnbevölkerung am 16. Juni 1933
Gauretersheim	155	Oberwerrn	524	Versbach	2 187	Inningen	910
Gelchsheim, Markt . . .	629	Pfändhausen	381	Waldbrunn	605	Kutzenhausen	352
Giebelstadt, Markt . . .	710	Pfersdorf	422	Waldbüttelbrunn	1 668	Langweid	504
Gnodstadt	747	Poppenhausen	660	Zell a. Main, Markt . . .	1 881	Leitershofen	691
Goßmannsdorf a. Main	781	Reichmannshausen . . .	406			Lindach	139
Gützingen	159	Röthlein	730			Lützelburg	456
Herchsheim, Markt . . .	196	Rundelshausen	154			Margertshausen	443
Höttingen	168	Schleerieth	306	Regierungsbezirk Schwaben		Neusäß	434
Hohestadt	224	Schnackenwerth	278	Kreisunm. Städte:		Oberschöneberg	538
Hopferstadt	649	Schonungen	1 832	186. Augsburg *)	176 575	Ottmarshausen	413
Ingolstadt i. Mainfr. . .	194	Schraudenberg	536	187. Dillingen		Reinhartshausen	414
Kleinochsenfurt	356	Schwanfeld	916	a. d. Donau	6 215	Reitenbuch	454
Klingen	126	Schwebheim	834	188. Donauwörth	5 096	Rettenbergen	134
Lindelbach	250	Sennfeld	2 436	189. Günzburg	6 484	Reutern	360
Ochsenfurt, Stadt	3 907	Sömmersdorf	255	190. Kaufbeuren	9 549	Ried	274
Oellingen	188	Stettbach	378	191. Kempten		Rommelsried	242
Oesfeld	214	Theilheim	541	(Allgäu) *	26 473	Schlipsheim	357
Osthausen	114	Uechtelshausen	516	192. Lindau		Schönebach	173
Riedenheim	670	Untercuerheim	405	(Bodensee)	13 787	Stadtbergen	1 206
Rittershausen	281	Vasbühl	463	193. Memmingen	15 324	Steinekirch	423
Röttingen, Stadt	1 163	Waigolshausen	887	194. Neuburg		Steppach	891
Sächsenheim	251	Waldsachsen	417	a. d. Donau	7 663	Stettenhofen	210
Sommerhausen, Markt	1 109	Weipoltshausen	246	195. Neu-Ulm	12 741	Streitheim	237
Sonderhofen	527	Werneck	1 996	196. Nördlingen	8 402	Täferfingen	500
Stalldorf	249	Weyer	312			Ustersbach	642
Strüth	234	Wipfeld	848	Landkreise:		Uttenhofen	238
Sulzdorf	353	Zell	303	197. Augsburg	44 241	Vallried	133
Tauberrettersheim	651	Zeuzleben	617	Achsheim	411	Waldburg	293
Tiefenthal	80			Adelsried	617	Welden, Markt	1 029
Tüchelhausen	353	185. Würzburg	45 928	Agawang	391	Westheim b. Augsburg	804
Winterhausen, Markt.	1 011	Albertshausen	314	Anhausen	341	Willishausen	309
Wolkshausen	338	Bergtheim	995	Anried	244	Willmatshofen	290
Zeubelried	257	Burggrumbach	546	Aretsried	298	Wollbach	286
184. Schweinfurt	40 715	Eisingen	757	Auerbach	535	Wollishausen	288
Abersfeld	393	Erlabrunn	708	Aystetten	535	Wollmetshofen	258
Ballingshausen	290	Estenfeld	1 559	Batzenhofen	295	Zusmarshausen	1 117
Bergtheinfeld	1 686	Gerbrunn	739	Bergheim	570		
Brebersdorf	235	Geroldshausen	484	Biburg	501	198. Dillingen	
Dittelbrunn	411	Greußenheim	902	Bonstetten	391	a. d. Donau	39 666
Dürrfeld	356	Güntersleben	1 429	Breitenbronn	255	Aislingen	1 036
Ebertshausen	322	Hettstadt	1 194	Buch	141	Altenbairndt	166
Eckartshausen	246	Hilpertshausen	267	Deubach	289	Altenberg	732
Egenhausen	405	Höchberg	2 675	Deuringen	430	Bachhagel	419
Eßleben	928	Kirchheim	933	Diedorf	605	Bächingen a. d. Brenz	727
Ettleben	658	Kist	913	Dinkelscherben	1 118	Ballhausen	282
Euerbach	557	Kleinrinderfeld	1 255	Döpshofen	332	Baumgarten	188
Forst	477	Kürnach	1 012	Edenberg	168	Berghheim	582
Garstadt	253	Lengfeld	692	Ettelried	325	Bissingen	445
Geldersheim	1 071	Lindflur	209	Fischach	853	Blindheim	740
Gochsheim	2 633	Maidbronn	392	Fleinhausen	266	Buggenhofen	73
Grafenrheinfeld	1 481	Margetshöchheim	1 283	Gabelbach	362	Burghagel	361
Grettstadt	1 055	Moos	301	Gabelbachergreut	155	Burmagerbein	98
Hain	236	Mühlhausen	255	Gablingen	1 328	Dattenhausen	328
Hambach	655	Oberaltertheim	814	Gersthofen	3 193	Deisenhofen	331
Hausen	473	Oberdürrbach	426	Gessertshausen	605	Diemantstein	292
Heidenfeld	726	Oberleinach	657	Göggingen	7 070	Donaualtheim	690
Hergolshausen	422	Randersacker, Markt . . .	2 089	Grünenbairndt	288	Echenbrunn	258
Hesselbach	605	Reichenberg	802	Häder	444	Ellerbach	413
Hirschfeld	368	Rimpar	3 228	Hainhofen	399	Eppisburg	523
Holzhausen	270	Roßbrunn	405	Hammel	160	Faimingen	234
Kronungen	286	Rottenbauer	691	Haunstetten	2 889	Frauenriedhausen	193
Kützberg	586	Rottendorf	1 733	Hirblingen	359	Fristingen	657
Löfelsterz	253	Stembach b. Würzburg	180	Horgau	579	Fronhofen	191
Madenhausen	184	Theilheim	1 086	Horgaugreut	310	Gaishardt	80
Maibach	360	Thüngersheim	1 600			Glött	785
Mainberg	502	Uengershausen	433			Göllingen	125
Marktsteinach	504	Unteraltertheim	569			Gremheim	625
Niederwerrn	1 057	Unterdürrbach	921			Gundelfingen, Stadt . . .	3 290
Obbach	640	Unterleinach	1 110			Hausheim	642
Obereruerheim	532	Unterpleichfeld	744			Hausen	324
		Veitshöchheim	2 285			Hochstein	175

*) Stadtkreis im Sinne der DGO.

13 Land Bayern

198—203

Systematisches Verzeichnis der Gemeinden

Kleinere Verwaltungsbezirke Gemeinden	Wohn- bevölkerung am 16. Juni 1933	Kleinere Verwaltungsbezirke Gemeinden	Wohn- bevölkerung am 16. Juni 1933	Kleinere Verwaltungsbezirke Gemeinden	Wohn- bevölkerung am 16. Juni 1933	Kleinere Verwaltungsbezirke Gemeinden	Wohn- bevölkerung am 16. Juni 1933
Höchstädt a. d. Donau, Stadt	2 255	Gosheim	497	Bubesheim	508	Bellenberg	714
Holzheim	661	Graisbach	516	Bühl	763	Bergenstetten	112
Kesselostheim	107	Gundelsheim	365	Burgau, Stadt	2 312	Betlinshausen	205
Kiecklingen	650	Gunzenheim	207	Burtenbach, Markt	1 072	Buch	760
Landshausen	319	Hafenreut	156	Deffingen	326	Christertshofen	188
Lauingen (Donau), Stadt	5 167	Hagau	98	Denzingen	292	Dattenhausen	126
Leiheim	83	Harburg, Stadt	1 541	Deubach	255	Dietershofen	
Lutzingen	666	Hochfeld	225	Dürrlauringen	559	(b. Babenhausen)	252
Mödingen	604	Huisheim	674	Ebersbach	175	Dietershofen	
Mörslingen	616	Itzing	242	Echlishausen	305	(b. Illertissen)	95
Oberbechingen	270	Kaisheim, Markt	1 005	Egenhofen	103	Engishausen	211
Oberföhringen	330	Kölbürg	163	Eichenhofen	92	Filzingen	237
Oberglauheim	209	Leithelm	88	Ettenbeuren	539	Gannertshofen	259
Oberliezheim	176	Marxheim	513	Freihalden	375	Greimeltshofen	245
Obermedlingen	594	Mauren	461	Glöttweg	225	Herrenstetten	233
Oberringingen	208	Mertingen	1 472	Goldbach	240	Herretshofen	319
Peterswörth	438	Möhren	553	Großanhausen	140	Illereichen-Altenstadt	1 599
Reistingen	246	Monheim, Stadt	1 193	Großkissendorf	199	Illertissen, Markt	2 812
Schabringen	280	Mündling	527	Großkötzt	878	Inneberg	102
Schretzheim	727	Natterholz	122	Gundremmingen	714	Jedesheim	734
Schwennebach	257	Neuhausen	159	Hafenhofen	334	Kellmünz, Markt	688
Schwenningen	623	Nordendorf	568	Haldenwang	497	Kettershhausen	536
Sonderheim	138	Nordheim	301	Hammerstetten	130	Kirchhaslach	501
Staufen	383	Nußbühl	206	Harthausen	164	Klosterbeuren	355
Steinheim	827	Oberndorf	690	Hochwang	386	Mohrenhausen	193
Stillnau	179	Oppertshofen	276	Ichenhausen, Stadt	2 493	Nordholz	225
Tapfheim	1 004	Otting	598	Jettingen	1 590	Obenhausen	464
Thalheim	112	Rehau	200	Kemnat	554	Oberroth	596
Unterbechingen	411	Ried	74	Kleinbeuren	126	Oberschöneck	285
Unterbissingen	272	Riedlingen	631	Kleinkissendorf	182	Olgishofen	107
Unterfinningen	302	Rögling	571	Kleinkötzt	280	Osterberg	566
Unterglauheim	420	Ronheim	132	Konzenberg	406	Reichau	287
Unterliezheim	320	Schäfstall	145	Landensberg	218	Rennertshofen	173
Untermedlingen	258	Schweinspoint	610	Leinheim	227	Ritzisried	323
Unterringingen	123	Sulzdorf	336	Leipheim, Stadt	1 591	Tafertshofen	299
Veitriedhausen	165	Tagmersheim	676	Limbach	226	Tiefenbach	343
Warnhofen	114	Warching	171	Mindelalthelm	238	Untereichen	264
Weisingen	618	Weilheim	272	Mönstetten	281	Unterroth	635
Wittlingen	1 427	Wemding, Stadt	2 527	Nornheim	143	Vöhringen	3 138
Wolpertstetten	136	Wittesheim	317	Oberknöringen	392	Weiler	210
Ziertheim	350	Wörnitzstein	608	Oberwaldbach	516	Weinried	388
Zöschingen	484	Wolferstadt	637	Offingen	1 541	Winterrieden	497
Zoltingen	142	Zirgesheim	376	Oxenbronn	292	Zaiertshofen	231
		Zusum-Rettingen	247	Rechbergreuthen	231		
		Zwerchstraß	153	Reisensburg	780		
				Remshart	223		
				Rettenbach	578	203. Kaufbeuren	24 719
199. Donauwörth	32 359	200. Füssen	22 952	Ried	192	Apfeltrang	443
Altisheim	223	Buching	958	Rieden a. d. Kötzt	454	Asch	616
Ammerfeld	283	Eisenberg	557	Riedhausen		Aufkirch	389
Asbach	1 551	Enzenstetten	411	b. Günzburg	254	Baisweil	592
Auchsheim	264	Eschach	145	Riedheim	431	Beckstetten	247
Baierfeld	136	Füssen, Stadt	6 719	Röfingen	527	Blonhofen	352
Berg	368	Hopfen am See	117	Roßhaupten	274	Bronnen	147
Blossenau	251	Hopferau	670	Scheppach	946	Buchloe, Markt	2 698
Brachstadt	280	Lechbruck	1 370	Schneckenhofen	138	Denklingen	977
Brünsee	126	Nesselwang	1 890	Schnuttenbach	162	Dienhausen	134
Buchdorf	860	Pfronten	3 687	Schönenberg	306	Dillishausen	297
Burgmannshofen	149	Rieden	459	Unterknöringen	388	Dösingen	339
Daiting	419	Roßhaupten	994	Unterrohr	151	Eggenthal	747
Donaumünster	394	Rückholz	566	Waldkirch	277	Ellighofen	244
Druisheim	344	Schwangau	1 426	Waldstetten	711	Emmenhausen	186
Ebermergen	711	Seeg	1 439	Wasserburg	439	Eurishofen	192
Eggelstetten	324	Trauchgau	992	Wettenhausen	655	Frankenhofen	293
Ellgau	534	Weißensee	478	Winterbach	257	Frankenried	308
Emskeim	142	Zwieselberg	74			Großkitzighofen	349
Ensfeld	175					Gutenberg	192
Erlingshofen	291			202. Illertissen	23 604	Hirschzell	233
Flotzheim	393	201. Günzburg	31 928	Au	770	Honsolgen	511
Fünfstetten	973	Anhofen	344	Babenhausen, Markt	2 021	Ingenried	307
Gansheim	380	Autenried	331	Bebenhausen	306	Irsee	1 046
Genderkingen	689					Jengen	377

Systematisches Verzeichnis der Gemeinden

Kleinere Verwaltungsbezirke Gemeinden	Wohn- bevölkerung am 16. Juni 1933	Kleinere Verwaltungsbezirke Gemeinden	Wohn- bevölkerung am 16. Juni 1933	Kleinere Verwaltungsbezirke Gemeinden	Wohn- bevölkerung am 16. Juni 1933	Kleinere Verwaltungsbezirke Gemeinden	Wohn- bevölkerung am 16. Juni 1933
Ketterschwang	367	Balzhausen	801	Sigmarszell	507	Frickenhäuser	413
Kleinkemnat	214	Bayersried-Ursberg	1 949	Simmerberg	2 179	Gottenau	228
Kleinkitzhofen	282	Behlingen	378	Unterreitnau	454	Grönenbach	2 249
Lamerdingen	542	Billenhausen	362	Wasserburg a. Bodensee	825	Günz	422
Lauchdorf	421	Breitenthal	550	Weiler i. Allgäu, Markt	1 517	Guggenberg	596
Leeder	849	Burg	320	Weißensberg	762	Haitzen	413
Lengenfeld	196	Deisenhausen	525	Wohlbrechts	780	Hawangen	804
Linden	168	Ebershausen	368			Heimertingen	832
Lindenberg	505	Edelstetten	605			Holzgünz	357
Mauerstetten	494	Edenhausen	362			Kardorf	150
Oberbeuren	952	Ellzee	329	207. Markt Oberdorf ..	26 032	Kronburg	897
Oberdießen	209	Hagenried	117	Aitrang	1 016	Lachen	790
Obergermaringen	592	Hairenbuch	130	Altdorf	941	Lannenbergl	303
Oberostendorf	345	Hasberg	390	Bayersried	437	Lauben	519
Osterzell	596	Hauptelshofen	121	Bernbach	535	Lautrach	1 063
Pforzen	848	Hausen	215	Bertoldshofen	643	Legau	2 342
Reichenbach	159	Hohenraunau	233	Bidingen	890	Markt Rettenbach,	
Rieden	354	Krumbach, Stadt	3 707	Blöcktach	301	Markt	696
Schlingen	486	Langenhaslach	522	Burg	346	Memmingerberg	675
Seestall	315	Lauterbach	160	Ebenhofen	430	Niederdorf	281
Stöttwang	313	Memmenhausen	369	Ebersbach	903	Niederrieden	618
Thalhofen	202	Mindelzell	519	Friesenried	705	Ollarzried	437
Ummenhofen	200	Münsterhausen	1 162	Geisenried	474	Ottobeuren	2 679
Unterdießen	483	Muttershofen	333	Görisried	892	Pleß	665
Untergermaringen	316	Nattenhausen	328	Hopperbach	580	Schlegelsberg	262
Unterstendorf	147	Neuburg a. d. Kammel	585	Huttenwang	393	Schwaighausen	237
Waal	830	Niederraunau	654	Immenthal	1 110	Sontheim	1 019
Waalhaupten	235	Oberbleichen	161	Ingenried	563	Steinbach	321
Weicht	339	Oberegg	214	Kratzried	615	Steinheim	630
Weinhausen	170	Obergessertshausen	377	Lengenwang	922	Trunkelsberg	384
Westendorf	374	Oberrohr	953	Leuterschach	708	Ungerhausen	408
		Oberwiesenbach	244	Markt Oberdorf	2 393	Volktratshofen	456
		Premach	93	Obergünzburg, Markt	1 703	Westerheim	709
204. Kempten (Allgäu)	39 600	Ried	190	Oberthingau	586	Wineden	122
Altusried	2 354	Schellenbach	197	Reinhartsried	429	Wolfertschwenden	421
Betzgau	1 386	Seifertshofen	204	Remnatsried	136	Woringen	953
Buchenberg, Markt	1 707	Stoffenried	301	Rettenbach	457	Zell	464
Dietmannsried	1 106	Thaunhausen, Markt	1 829	Rieder	344		
Durach	1 886	Tiefenried	180	Ronsberg	895	209. Mindelheim	37 981
Frauzzell	699	Unterbleichen	200	Ruderatshofen	830	Altensteig	280
Haldenwang	1 478	Unterswiesenbach	361	Steinbach	503	Amberg	636
Kimratshofen	1 367	Waltenhausen	362	Stötten a. Auerberg	901	Anhofen	291
Kreuzthal	436	Wattenweiler	540	Sulzschneid	482	Apfeltrach	308
Krugzell	715	Weiler	114	Thalhofen	404	Bedernau	642
Lauben	606	Winzer	346	Unterthingau	724	Breitenbrunn	845
Martinszell	1 067	Ziemetshausen	994	Untrasried	682	Bronnen	258
Memhölz	569			Wald	747	Derndorf	408
Mittelberg	2 081	206. Lindau (Bodensee)	30 788	Willofs	412	Dirlewang	805
Moosbach	517	Bodolz	681			Dorschhausen	257
Muthmannshofen	403	Bösenreutin	443	208. Memmingen	34 905	Egelhofen	219
Peterthal	731	Ebratshofen	482	Amendingen	684	Eppishausen	588
Probstried	767	Ellhofen	481	Arlesried	209	Erisried	299
Rechtis	267	Gestratz	1 031	Attenhausen	469	Ettringen	1 291
Reicholzried	719	Grünenbach	757	Benningen	735	Eutenhausen	196
Sankt Lorenz	1 429	Harbatshofen	910	Betzisried	460	Gernstall	169
Sankt Mang	5 770	Hege	382	Böhen	961	Haselbach	583
Schrattenbach	742	Heimenkirch, Markt	2 324	Boos	798	Hausen	469
Sulzberg	1 741	Hergensweiler	845	Buxach	322	Heimenegg	99
Ueberbach	346	Lindenberg i. Allgäu,		Buxheim	777	Helchenried	100
Waltenhofen	2 227	Stadt	5 105	Daxberg	224	Immelstetten	421
Weitnau	2 094	Maierhöfen	1 204	Dickenreishausen	564	Irsingen	337
Wengen	990	Maria-Thann	519	Dietratried	161	Kirchdorf	525
Wiggensbach	2 224	Niederstaufen	585	Egg a. d. Günz	576	Kirchheim, Markt	1 113
Wildpoldsried	1 176	Nonnenhorn	667	Eisenburg	248	Köngetried	280
		Oberreitnau	786	Engetried	543	Könghausen	230
205. Krumbach	25 085	Oberreute	908	Erkheim	1 149	Loppenhausen	634
Aichen	334	Opfenbach	1 541	Fellheim	523	Markt Wald	649
Aletshausen	559	Röthenbach (Allgäu)	1 363	Ferthofen	130	Mattsies	564
Attenhausen	238	Scheffau	390	Frechenrieden	557	Mindelau	300
		Scheidegg	2 360			Mindelheim, Stadt	5 094

13 Land Bayern

209—213

Systematisches Verzeichnis der Gemeinden

Kleinere Verwaltungsbezirke Gemeinden	Wohn- bevölkerung am 16. Juni 1933	Kleinere Verwaltungsbezirke Gemeinden	Wohn- bevölkerung am 16. Juni 1933	Kleinere Verwaltungsbezirke Gemeinden	Wohn- bevölkerung am 16. Juni 1933	Kleinere Verwaltungsbezirke Gemeinden	Wohn- bevölkerung am 16. Juni 1933
Mörgen	266	Kunding	133	Holzheim	440	Hohenaltheim	354
Mussenhausen	228	Leidling	213	Holzschwang	466	Holheim	235
Nassenbeuren	712	Lichtenau	330	Illerberg	649	Holzkirchen	353
Oberauerbach	241	Ludwigsmoos	520	Illerzell	290	Hoppingen	175
Oberegg	389	Mauern	269	Ingstetten	338	Hürnheim	237
Oberkammlach	694	Mittelstetten	160	Kadeltshofen	377	Kleinerdingen	340
Oberneufnach	328	Moos	117	Leibi	199	Kleinsorheim	306
Oberrammingen	404	Münster	839	Meßhofen	475	Laub	484
Oberrieden	697	Neukirchen	345	Nersingen	537	Lehmingen	254
Pfaffenhausen, Markt	1 054	Niederschönenfeld	572	Neuhausen	205	Lochenbach	89
Salgen	437	Oberbaar	293	Niederhausen	190	Löpsingen	678
Saulengrain	108	Oberhausen	302	Oberelchingen	664	Maihingen	560
Schöneberg	372	Oberpeiching	231	Oberfahlheim	203	Marktöffingen	620
Siebnach	574	Ortlfing	175	Oberhausen	335	Megesheim	742
Spöck	181	Pessenburgheim	246	Oberreichenbach	178	Merzingen	108
Stetten	456	Rain, Stadt	1 668	Pfaffenhofen a. d.		Minderöffingen	243
Stockheim	469	Reicherstein	175	Roth, Markt	369	Mönchsdeggingen	542
Traunried	250	Rennertshofen, Markt	731	Pfuhl	1 733	Möttingen	563
Türkheim	2 582	Ried	466	Raunertshofen	101	Munningen	533
Tussenhausen	742	Riedensheim	195	Reutti	292	Munzingen	274
Unterauerbach	178	Riedheim	187	Roth	320	Nähermemmingen	303
Unteregg	366	Rohrbach	207	Schießen	590	Niederalthheim	220
Unterkammlach	543	Rohrenfels	506	Senden	1 272	Niederhofen	137
Unterrammingen	503	Sallach	122	Silheim	175	Nittingen	142
Unterrieden	372	Schönesberg	198	Steinheim	376	Oettingen i. Bay., Stadt	2 900
Warmisried	430	Sehorn	214	Straß	313	Pfäfflingen	393
Weilbach	138	Seiboldsdorf	139	Thal	242	Reimlingen	818
Westernach	277	Sinning	531	Thalgingen	636	Rohrbach	192
Wiedergeltingen	741	Stadel	109	Unterechingen	711	Rudelstetten	277
Wörishofen, Bad	3 747	Staudheim	316	Unterfahlheim	237	Schaffhausen	164
Zaisertshofen	612	Stepperg	309	Volkertshofen	161	Schmähingen	272
		Straß	370	Wallenhausen	346	Schopflohe	271
		Thierhaupten	1 167	Weißenhorn, Stadt	2 779	Schrattenhofen	111
		Trugenhofen	250	Witzighausen	195	Schwörshheim	500
		Unterbaar	350	Wallenstetten	481	Seglohe	159
		Unterhausen	322			Untermagerbeim	218
		Untermaxfeld	1 177			Utzwingen	305
		Unterpeiching	110			Wallerstein	1 182
		Unterstall	383	212. Nördlingen	30 199	Wechingen	629
210. Neuburg		Wächtering	177	Alerheim	726	Wörnitzostheim	214
a. d. Donau	32 264	Wagenhofen	235	Amerbach	427	Ziswingen	236
Ambach	226	Walda	329	Amerdingen	503		
Attenfeld	149	Wallerdorf	263	Appetshofen	511		
Ballersdorf	112	Weichering	645	Aufhausen	296	213. Schwabmünchen	24 633
Bayerdilling	518	Weidorf	273	Auhausen	580	Birkach	153
Bergen	358	Wengen	218	Baldingen	392	Bobingen	2 819
Bergendorf	122	Wiesenbach	202	Balgheim	395	Gennach	353
Bergheim	416	Zell	563	Belzheim	384	Graben	735
Bertoldsheim	527			Birkhausen	330	Grimoldsried	294
Bittenbrunn	287	211. Neu-Ulm	23 863	Bollstadt	337	Großaitingen	1 501
Bonsal	221	Attenhofen	451	Bühl i. Ries	232	Habertsweiler	211
Bruck	429	Aufheim	324	Christgarten	40	Hiltentingen	862
Buch	243	Ay	932	Dörrenzimmern	270	Kleinaitingen	365
Burgheim	1 480	Balmertshofen	111	Ederheim	448	Klimmach	249
Dezenacker	140	Berg	164	Ehingen a. Ries	501	Klosterlechfeld	336
Dinkelshausen	209	Beuren	330	Ehingen	290	Königsbrunn	2 482
Echsheim	261	Biberach	390	Enkingen	193	Konradshofen	313
Ehekirchen	413	Biberachzell	466	Erlbach	150	Kreuzanger	285
Erlbach	122	Biberberg	186	Fessenheim	312	Langeneufnach	928
Etting	235	Bubenhausen	335	Forheim	301	Langerringen	1 583
Feldheim	459	Burlafingen	673	Fremdingen	688	Mickhausen	413
Feldkirchen	354	Emershofen	131	Großelfingen	372	Mitteneufnach	645
Fernmittenhausen	137	Erbshofen	268	Großsorheim	423	Mittelstetten	280
Gemping	350	Ettlishofen	235	Hainsfarth	883	Münster	235
Grasheim	462	Finningen	326	Hausen	306	Oberottmarshausen	373
Haselbach	137	Gerlenhofen	463	Herblingen	263	Reichertshofen	187
Hatzenhofen	131	Grafertshofen	578	Herkheim	198	Reinhartshofen	350
Hatzenhofen	136	Hausen	246	Heroldingen	290	Scherstetten	574
Heimpersdorf	348	Hegelhofen	219	Heuberg	254	Schwabegg	624
Heinrichsheim	387	Hittistetten	160	Hochaltingen	329	Schwabmühlhausen	391
Hollenbach	387						
Holzheim	346						
Hütting	419						
Illdorf	410						
Joshofen	225						
Karlshuld	1 656						
Karliskron	1 364						
Klingsmoos	457						
Kühnhausen	166						

Systematisches Verzeichnis der Gemeinden

Kleinere Verwaltungsbezirke Gemeinden	Wohn- bevölkerung am 16. Juni 1933	Kleinere Verwaltungsbezirke Gemeinden	Wohn- bevölkerung am 16. Juni 1933	Kleinere Verwaltungsbezirke Gemeinden	Wohn- bevölkerung am 16. Juni 1933	Kleinere Verwaltungsbezirke Gemeinden	Wohn- bevölkerung am 16. Juni 1933
Schwabmünchen, Markt.....	3 788	Mittelberg	1 944	Altenmünster	438	Lauterbach	665
Siegertshofen	255	Niedersonthofen	643	Baiershofen	363	Lauterbrunn	321
Straßberg	538	Obermaiselstein	422	Biberbach	738	Markt	339
Untermeitingen	997	Oberstaufer	2 463	Binswangen	881	Meitingen	907
Walkertshofen	583	Oberstdorf	4 581	Blankenburg	225	Neumünster	375
Wehringen	931	Ofterschwang	953	Bliensbach	201	Oberthürheim	250
		Ottacker	237	Bocksberg	394	Ortlfingen	182
		Rauhenzell	82	Buttenwiesen	790	Ostendorf	241
214. Sonthofen.....	43 504	Rettenberg	1 084	Ehingen	458	Osterbuch	248
Aach	1 008	Schöllang	773	Eisenbrechtshofen	181	Pfaffenhofen	697
Akams	352	Sonthofen	4 878	Emersacker	604	Prettelshofen	159
Altstädten	814	Stein	705	Eppishofen	211	Rieblingen	356
Balderschwang	300	Stiefenhofen	858	Erlingen	252	Riedsend	238
Blaichach	1 899	Thalkirchdorf	839	Feigenhofen	151	Roggen	311
Bolsterlang	625	Tiefenbach		Frauenstetten	249	Sonthheim	308
Bühl (am Alpsee)	734	b. Oberstdorf	570	Gottmannshofen	379	Unterschöneberg	345
Burgberg	998	Unterjoch	261	Hegnenbach	362	Unterthürheim	745
Diepolz	327	Untermaiselstein	643	Hennhofen	223	Villenbach	472
Eckarts	276	Vorderburg	559	Herbertshofen	460	Wengen	223
Fischen	1 280	Wertach	1 341	Heretsried	247	Wertingen, Stadt	2 204
Gunzesried	791	Wilhams	571	Hettlingen	136	Westendorf	622
Hindelang	2 841			Hirschbach	387	Wörleschwang	474
Immenstadt, Stadt	6 039	215. Wertingen	23 019	Hohenreichen	320	Wortelstetten	525
Jungholz	188	Affalterm	357	Kühlenthal	267	Zusamaltheim	519
Missen	625	Allmannshofen	717	Langenreichen	423	Zusamzell	339
				Laugna	540		

14 Land Sachsen

1—9

Systematisches Verzeichnis der Gemeinden

Kleinere Verwaltungsbezirke Gemeinden	Wohn- bevölkerung am 16. Juni 1933	Kleinere Verwaltungsbezirke Gemeinden	Wohn- bevölkerung am 16. Juni 1933	Kleinere Verwaltungsbezirke Gemeinden	Wohn- bevölkerung am 16. Juni 1933	Kleinere Verwaltungsbezirke Gemeinden	Wohn- bevölkerung am 16. Juni 1933
---	---	---	---	---	---	---	---

14. Land Sachsen

Regierungsbezirk Chemnitz		Regierungsbezirk Chemnitz		Regierungsbezirk Chemnitz		Regierungsbezirk Chemnitz	
Bezirksfreie Städte:		Garnsdorf	1 064	Niederwiesa	4 507	Schwaben	246
1. Chemnitz*).....	350 734	Glösa	4 021	Oederan, Stadt	6 872	Seiferitz	785
2. Glauchau*).....	31 764	Gornsdorf	3 590	Ortelsdorf	157	Stangendorf	905
3. Meerane*).....	24 896	Grüna	6 716	Plaue-Bernsdorf.....	3 413	Tettau	137
Landkreise:		Harthau	7 138	Sachsenburg	818	Thurm	1 749
4. Annaberg	117 047	Kändler	2 639	Schellenberg	1 168	Tirschheim	252
Annaberg, Stadt	19 837	Kemtau	2 331	Schlöbchen		Uhlmannsdorf	219
Arnsfeld	1 460	Klaffenbach	2 528	Porschenndorf	976	Voigtlaide	280
Bärenstein	4 393	Kleinolbersdorf	746	Schönerstadt	533	Waldenburg, Stadt...	5 234
Buchholz, Stadt	9 050	Leukersdorf	2 080	Waldkirchen- Zschopenthal	1 736	Waldsachsen	599
Cranzahl	2 445	Limbach, Stadt	18 244	Weißbach	2 226	Weidensdorf	452
Crottendorf	5 528	Meinersdorf	2 545	Wingendorf	277	Wernsdorf	1 223
Cunersdorf	1 612	Mittelbach	2 547	Witzschdorf	1 186	Wickersdorf	188
Dörfel	488	Neukirchen	7 138	Zschopau, Stadt	8 769	Wünschendorf	144
Ehrenfriedersdorf, Stadt	5 877	Niederfrohna	3 961			Wulm	262
Elterlein, Stadt	2 785	Oberfrohna, Stadt...	10 498			Ziegelheim	583
Frohna	1 730	Oberlichtenau	1 147	7. Glauchau	107 379		
Gelenau i. Erzgeb.	7 169	Pleißa	3 244	Bernsdorf	2 576	8. Marienberg	69 483
Geyer, Stadt	6 683	Rabenstein	6 034	Breitenbach	83	Ansprung	1 064
Geyersdorf	1 453	Röhrsdorf	3 502	Callenberg	1 951	Blumenau	1 146
Grumbach	1 228	Siegmar-Schönau, Stadt	17 872	Denneritz	821	Drebach	3 201
Hammerunter- wiesenthal	877	Wittgensdorf	6 879	Dittrich	66	Falkenbach	626
Hermannsdorf	1 248	Wüstenbrand	2 707	Dürrenuhlsdorf	173	Forchheim	1 256
Herold	1 897	6. Flöha	102 023	Ebersbach	129	Gehringwalde	643
Jahnsbach	2 455	Altenhain	505	Falken	1 090	Griebbach	974
Jöhstadt, Stadt	2 388	Augustusburg, Stadt .	2 882	Franken	135	Großolbersdorf	2 845
Königswalde	2 914	Börnichen b. Grün- hainichen	1 459	Gähsnitz	107	Großbrückerswalde ..	2 519
Mildenau	2 765	Börnichen	376	Gersdorf	8 177	Haselbach	517
Neudorf	3 185	Borstendorf	2 908	Grumbach	467	Hilmersdorf	929
Neundorf	1 235	Braunsdorf	427	Harthau	83	Hopfgarten	387
Oberscheibe	322	Breitenau	1 510	Heinrichsort	1 447	Lauta	500
Oberschmiedeberg ..	134	Dittersbach	934	Hermnsdorf	1 125	Lauterbach	1 548
Oberwiesenthal, Kurort, Stadt	2 640	Dittersdorf	3 116	Hohenstein-Ernstthal, Stadt	17 577	Lengefeld, Stadt	3 512
Scheibenberg, Stadt..	2 721	Dittmannsdorf	959	Hohndorf	7 128	Lippersdorf	1 041
Schlettau, Stadt	3 457	Eppendorf	4 705	Kertzsch	162	Marienberg, Stadt...	7 710
Schmalzgrube	339	Erdmannsdorf	2 672	Kleinchursdorf	166	Mauersberg	1 030
Schönfeld	859	Falkenau	2 609	Kuhschnappel	495	Mittelsaida	768
Schwarzbach	572	Flöha, Stadt	6 118	Langenberg	1 046	Neunzehnhain	44
Sehma	3 741	Frankenberg, Stadt ..	14 764	Langenchursdorf	1 894	Niederlauterstein ..	707
Steinbach	1 116	Frankenstein	412	Lichtenstein i. Sa., Stadt	12 927	Niedersaida	455
Tannenberg	1 889	Gahlenz	1 283	Lipprandis	180	Niederschmiedeberg..	558
Thum, Stadt	4 475	Görbersdorf	395	Lobsdorf	495	Obersaida	471
Walthersdorf	987	Gornau	2 351	Meinsdorf	374	Olbernhau, Stadt	10 586
Wiesa	3 093	Großwaltersdorf	1 123	Mülsen St. Jacob	4 261	Pobershau	2 280
5. Chemnitz	149 633	Grünberg	613	Mülsen St. Micheln ..	1 616	Pockau (Flöhatal) ...	3 401
Adelsberg	3 690	Grünhainichen	2 083	Mülsen St. Niclas	3 080	Reifland	892
Adorf	2 109	Gunnersdorf	613	Neukirchen	126	Reitzenhain	2 087
Altenhain	744	Hartha	238	Niederarnsdorf	75	Rittersberg	319
Auerbach	4 197	Hausdorf	307	Niederlungwitz	2 240	Rothenthal	1 095
Auerswalde	2 734	Hennersdorf	570	Niedermülsen	491	Rübenau	2 055
Bräunsdorf	1 525	Hohenfichte	1 031	Niederschindmaas ..	338	Satzung	1 206
Burkhardtsdorf	5 476	Hohndorf	697	Niederwinkel	347	Scharfenstein	1 114
Einsiedel	6 133	Irbersdorf	347	Oberdorf	68	Schönbrunn	797
Erfenschlag	1 976	Kirchbach	351	Oberlungwitz, Stadt..	9 388	Sorgau	555
Euba	1 878	Krumhermersdorf ..	2 623	Oberschindmaas	665	Streckewalde	575
		Leubsdorf	2 940	Oberwiera	529	Venusberg	1 600
		Lichtenwalde	857	Oberwinkel	124	Wernsdorf	742
		Marbach	1 448	Paffroda	161	Wolkenstein, Stadt...	2 085
		Memmsdorf	409	Reichenbach	884	Wünschendorf	1 040
		Merzdorf	603	Reinholdshain	921	Zöblitz, Stadt	2 603
		Mühlbach	835	Remse	1 667		
		Niederlichtenau	1 312	Rödlitz	3 078	9. Stollberg	87 643
				St. Egidien	2 529	Beutha	884
				Schlunzig	366	Brünlos	1 663
				Schönberg	293	Dorfchemnitz	1 822

*) Stadtkreis im Sinne der DGO.

Systematisches Verzeichnis der Gemeinden

Kleinere Verwaltungsbezirke Gemeinden	Wohn- bevölkerung am 16. Juni 1933	Kleinere Verwaltungsbezirke Gemeinden	Wohn- bevölkerung am 16. Juni 1933	Kleinere Verwaltungsbezirke Gemeinden	Wohn- bevölkerung am 16. Juni 1933	Kleinere Verwaltungsbezirke Gemeinden	Wohn- bevölkerung am 16. Juni 1933
Erlbach	1 077	Ebendorfel	375	Schmölln	1 976	Holzgau	407
Gablenz	860	Eulowitz (Neu-, Nieder-, Ober-)	362	Schönbrunn (Lausitz). Sdier	593 332	Johnsbach	685
Günsdorf	219	Eutrich	131	Seitschen	340	Karsdorf	317
Hormersdorf	2 212	Frankenthal	1 463	Singwitz	643	Kipsdorf, Kurort	562
Jahnsdorf	3 975	Gaußig	981	Sohland a. d. Spree... Soritz	5 850 328	Kleinboblitzsch	322
Kühnhaide	1 217	Geißmannsdorf	503	Sornbig	94	Kleincarsdorf	366
Lenkersdorf	263	Gleina	226	Spittwitz	382	Kreischa	2 199
Lugau, Stadt	11 234	Gnaschwitz	919	Steindörfel	288	Lauenstein, Stadt	977
Mitteldorf	1 255	Göda	1 081	Steinigtwolmsdorf ... Stiebitz	2 409 604	Liebenau	587
Neuwürschnitz	4 942	Goldbach	672	Storcha	315	Löwenhain	308
Niederdorf	1 772	Gröditz (Oberlausitz) Großdöbschütz	678 906	Tautewalde	575	Luchau	287
Niedewürschnitz	5 289	Großdrebnitz	1 016	Teichnitz	196	Lungkwitz	893
Oberdorf	408	Großdubrau	1 629	Tröbigau	605	Malter	196
Oelsnitz i. Erzgeb., Stadt	19 640	Großhänchen	301	Uhyst a. Taucher	483	Nassau	1 455
Pfaffenhain	467	Großharthau	1 475	Wartha	320	Naundorf	402
Seifersdorf	519	Großpostwitz	3 142	Wehrsdorf	2 381	Niederfrauendorf ... Obercarsdorf	226 697
Stollberg, Stadt	11 251	Grubditz	411	Weickersdorf	346	Obercunnersdorf ... Oberfrauendorf	263 381
Thalheim, Stadt	8 853	Grubschütz	293	Weifau	892	Oberhäslich	250
Thalheim, Stadt	8 853	Guttau	638	Wilthen	3 989	Oelsa	1 775
Ursprung	944	Halbendorf a. d. Spree Halbendorf im Gebirge Jenkwitz	287 269 423	Zescha	302	Oelsengrund	48
Zwönitz, Stadt	6 877	Kirschau	2 540	Zockkau	180	Paulsdorf	196
		Kleinbautzen	473			Paulshain	62
		Kleinförstchen	493	20. Dippoldiswalde ...	60 232	Possendorf	1 400
		Kleinsaubernitz	609	Altenberg, Stadt	1 755	Pretzschendorf	1 388
		Kleinwelka	1 450	Ammelsdorf	276	Quohren	423
		Klix	819	Bärenburg, Kurort ... Bärenfels, Kurort ... Bärenklause m. Kautzsch	255 315 318	Rechenberg- Bienenmühle	1 423 336
		Königswartha	1 767	Bärenstein, Stadt ... Beerwalde	1 285 407	Rehefeld-Zaunhaus ... Reichenau	823 823
		Kreckwitz	274	Berreuth	173	Reichstädt	1 244
		Kubschütz	336	Berthelsdorf	110	Reinberg	158
		Lippitsch	230	Börnchen b. Dippoldiswalde... Börnchen b. Lauenstein	436 202	Reinhardtsgrimma ... Reinholdshain	913 400
		Luga	535	Börnchen	509	Röthenbach	362
		Luppa	606	Borlas	561	Rüppendorf	927
		Luttowitz	284	Breitenau	317	Sadisdorf	482
		Malschwitz	838	Burkersdorf	1 000	Saida	91
		Medewitz	428	Cunnersdorf	464	Schellerhau	437
		Meschwitz	442	Dippoldiswalde, Stadt Dittersbach	4 519 588	Schlottwitz	372
		Milkel	651	Dittersdorf	780	Schmiedeberg	2 625
		Milkwitz	193	Döbra	308	Schönfeld	433
		Mönchswalde	1 422	Dönschten	346	Seifersdorf	980
		Naundorf b. Bautzen Nechern	610 326	Elend	105	Seyde	366
		Neschwitz	1 266	Falkenhain	331	Spechtritz	286
		Neudorf a. d. Spree mit Ruhethal	287	Frauenstein, Stadt ... Friedersdorf	1 285 456	Steisewitz	206
		Neukirch (Lausitz) ... Niedergurig	6 573 806	Fürstenau	520	Ulberndorf	441
		Niedererkaina	390	Fürstenwalde	485	Waltersdorf	209
		Oberkaina	333	Geising, Stadt	1 279	Wilmsdorf	865
		Oppitz	286	Georgenfeld	229	Wittgensdorf	99
		Pöhl	563	Glashütte, Stadt ... Gomßen	3 017 306	Zinnwald	369
		Pommritz	363	Hänichen	795		
		Prischwitz	312	Hartmannsdorf	787	21. Dresden	137 800
		Purschwitz	554	Hausdorf	259	Altfranken	370
		Putzkau	2 495	Hennersdorf	470	Arnsdorf	4 342
		Quatitz	704	Hermsdorf b. Dippoldiswalde... Hermsdorf b. Frauenstein	162 1 012	Babinsau	49
		Rabitz	126	Hirschbach	312	Bannewitz	3 607
		Rachlau	418	Hirschsprung	141	Borsberg	222
		Rackel	362	Höckendorf	1 438	Boxdorf	912
		Radibor	1 233			Brabschütz	192
		Rammenau	1 759			Braunsdorf	828
		Ringenhain	1 043			Cossebaude	3 366
		Rodewitz	809			Cunnersdorf b. Dresden Cunnersdorf b. Helfenberg	792 275
		Rothnaußlitz	573			Dippelsdorf mit Buchholz	753
		Salzenforst	230			Dölzchen	2 392
		Saritsch	635			Dorfhain (Groß-, Klein-, Mittel-)	1 266
		Schirgiswalde, Stadt .. Schmochtitz	3 938 342				

Regierungsbezirk
Dresden-Bautzen

Bezirksfreie Städte:

10. Bautzen*)	41 951
11. Dresden*)	642 129
12. Freiberg*)	36 448
13. Freital*)	36 766
14. Meißen*)	47 115
15. Pirna*)	33 627
16. Radebeul*)	35 167
17. Riesa*)	26 248
18. Zittau*)	39 719

Landkreise:

19. Bautzen	110 902
Auritz	414
Baruth	626
Baschütz	451
Belmsdorf	352
Bischofswerda, Stadt..	9 343
Bolbitz	401
Buchwalde	235
Burk	548
Burkau	2 187
Canitz-Christina	228
Cannewitz b. Gröditz ..	219
Coblenz	586
Cölln	351
Commerau b. Klix	542
Commerau b. Königs- wartha	460
Crosta	621
Crostau (Nieder- u. Ober-)	2 101
Demitz-Thumitz	2 832
Diehmen	368
Doberschau	1 135
Doberschütz b. Nesch- witz	262
Drauschkowitz	306
Drehsa	299
Dretschen	420
Dubrauke	248

*) Stadtkreis im Sinne der DGO.

14 Land Sachsen

21 — 23

Systematisches Verzeichnis der Gemeinden

Kleinere Verwaltungsbezirke Gemeinden	Wohn- bevölkerung am 16. Juni 1933	Kleinere Verwaltungsbezirke Gemeinden	Wohn- bevölkerung am 16. Juni 1933	Kleinere Verwaltungsbezirke Gemeinden	Wohn- bevölkerung am 16. Juni 1933	Kleinere Verwaltungsbezirke Gemeinden	Wohn- bevölkerung am 16. Juni 1933
Fördergersdorf	514	Wilschdorf	1 412	Rothenfurth	624	Kraußnitz	154
Gaustritz	80	Wurgwitz	2 367	St. Michaelis	1 123	Lampertswalde	498
Gittersee	4 133	Zaschendorf	250	Sayda, Stadt	1 367	Laubach	113
Gönsdorf	199	Zöllmen	158	Schönfeld	461	Lauterbach am Linden- berg	89
Gohlis	964	Gemeindefreie Grundstücke (Gutsbezirke)		Seifersdorf	457	Leckwitz	543
Golberode	144			Seiffen	1 523	Lenz	246
Gompitz	433			Sohra	274	Leutewitz	225
Goppeln	328			Tuttendorf	525	Lichtensee	613
Grillenburg	174	Albertstadt	7 109	Ullersdorf	373	Liega	121
Großerkmannsdorf	1 331			Voigtsdorf	1 156	Linz	226
Grünberg mit Diensdorf	398			Wegetarh	750	Lötzschen	170
Hainsberg	4 610	22. Freiberg	80 847	Weigmannsdorf	658	Marksiedlitz	52
Hartha, Kurort	1 478	Berthelsdorf	1 834	Weißborn	1 611	Marsdorf	303
Hellerau	4 698	Bräunsdorf	1 184	Wolfgrund	106	Medessen	173
Hermisdorf	1 398	Brand-Erbisdorf, Stadt	5 748	Zethau	1 342	Medingen	981
Hosterwitz	1 113	Cämmerwalde	1 595	Zug	1 580	Mehltheuer	531
Kauscha	127	Clausnitz	1 398	23. Großenhain	74 499	Mergendorf	188
Kleinerkmannsdorf	95	Colmnitz (Nieder- u. Ober-)	2 455	Adelsdorf	207	Merschwitz	687
Kleinnaundorf	1 589	Conradsdorf	841	Altleis	125	Moritz	144
Kleinopitz	585	Deutscheinsiedel	714	Bärnsdorf	536	Mühlbach	94
Kleinröhrsdorf	643	Deutschnedorf	1 421	Bärwalde	352	Nasseböhlä	127
Kleinwolmsdorf	922	Dittersbach	451	Baßlitz	171	Nauleis	129
Klingenberg	1 147	Dittmannsdorf	434	Bauda	444	Naundorf b. Ortrand	142
Klotzsche, Stadt	7 511	Dörnthal	1 015	Beiersdorf	192	Nauhof	382
Krieschendorf	195	Dorfchemnitz	1 336	Berbisdorf	889	Nauwalde	529
Langebrück	3 076	Falkenberg	530	Bieberach	251	Neuseußlitz	461
Leppersdorf	1 113	Friedebach	738	Blattersleben	195	Nieckritz	589
Leuteritz	179	Gränitz	218	Blochwitz	271	Niederebersbach	341
Liegau-Augustusbad	752	Großhartmannsdorf	1 879	Bobersen	926	Niederrödern	524
Lomnitz	1 173	Großschirma	1 426	Boden	144	Niegeroda	120
Lübau	216	Großvoigtsberg	848	Böhlä b. Geißlitz	247	Nieska	231
Malschendorf	202	Hallbach	1 030	Böhlä b. Ortrand	223	Nünchritz	2 237
Merbitz	155	Halsbach	405	Brockwitz	141	Oberrödern	179
Mobschatz	534	Halsbrücke	1 737	Brößnitz	126	Ober- und Mittel- ebersbach	931
Mohorn	1 525	Heidelberg	1 992	Colmnitz	215	Oelsitz	282
Moritzburg	2 107	Heidersdorf	1 188	Cunnersdorf	192	Oelsnitz	255
Niederpoyritz	1 051	Helbigsdorf	601	Cunnertswalde	24	Pahrenz	176
Niedersedlitz	5 285	Herrndorf	341	Dallwitz	121	Pausitz	564
Oberhermsdorf	705	Hetzdorf	729	Diesbar	150	Peritz	312
Obernaundorf	551	Hilbersdorf	1 822	Dobra	465	Pochra	364
Oberpoyritz	515	Hohentanne	377	Döschütz	69	Ponickau	431
Oberwartha	360	Kleinhartmannsdorf	682	Ermendorf	75	Poppitz	821
Ockerwitz	293	Kleinneuschönberg	986	Folbern	498	Porschütz	81
Ottendorf-Okrilla	4 954	Kleinschirma	555	Forberge	269	Prausitz	317
Pappritz	553	Kleinvoigtsberg	342	Frauenhain	1 225	Priestewitz	719
Pennrich	185	Kleinwaltersdorf	1 056	Freitelsdorf	238	Pulsen	169
Pesterwitz	1 520	Krummenhennersdorf	740	Gävernitz	206	Quersa	346
Pillnitz	1 230	Langenau	2 466	Geißlitz	129	Radeburg, Stadt	3 361
Podemus	127	Langenrinne	308	Glaubitz	1 826	Raden	246
Pohrsdorf	408	Langhennersdorf	1 022	Göhra	136	Radewitz	195
Rabenau, Stadt	3 242	Lichtenberg	2 145	Görzig	242	Reinersdorf	320
Radeberg, Stadt	15 775	Linda	375	Goltzscha	248	Roda	214
Reichenberg	2 257	Lößnitz	445	Grödel	335	Röderau	2 404
Reitzendorf	405	Loßnitz	574	Gröditz	3 122	Rostig	150
Rennersdorf	104	Müdisdorf	525	Großdittmannsdorf	535	Sacka	528
Rippien	823	Mulda-Randeck	1 858	Großenhain, Stadt	14 600	Schönborn	238
Rockau	450	Naundorf	1 490	Großraschütz	550	Schönfeld	622
Saalhausen	627	Neuhausen (Erzgeb.)	2 885	Heyda	395	Schweinfurth	117
Schönborn	453	Niederbobritzsch	2 038	Hohndorf	53	Seußlitz	367
Schönfeld	778	Niederneuschönberg	1 296	Jahnishausen	345	Skäßen	212
Schullwitz	500	Niederschöna	953	Kalkreuth	407	Skassa	300
Seifersdorf	793	Niederseiffenbach	839	Kleinnaundorf	232	Skaup	110
Sobrigau	172	Oberbobritzsch	1 850	Kleinraschütz	688	Spansberg	321
Söbrigen	517	Oberneuschönberg	1 548	Kleinthiemig	237	Stauda	102
Somsdorf	1 197	Oberreichenbach	225	Kleintrebnitz	23	Steinbach	549
Tharandt, Stadt	3 846	Oberschaar	316	Knehlen	255	Stölpchen	139
Ullersdorf	774	Oberschöna	867	Kobeln	226	Strauch	326
Wachau	1 701	Oberseiffenbach	653	Koselitz	511	Streumen	277
Wallroda	846	Pfaffroda	833	Kottewitz	77	Strießen	281
Weißig b. Dresden	2 019	Reichenbach	758	Krauschütz	107		
Weißig b. Freital	1 648						
Weixdorf	4 633						

Systematisches Verzeichnis der Gemeinden

Kleinere Verwaltungsbezirke Gemeinden	Wohn- bevölkerung am 16. Juni 1933	Kleinere Verwaltungsbezirke Gemeinden	Wohn- bevölkerung am 16. Juni 1933	Kleinere Verwaltungsbezirke Gemeinden	Wohn- bevölkerung am 16. Juni 1933	Kleinere Verwaltungsbezirke Gemeinden	Wohn- bevölkerung am 16. Juni 1933
Tauscha	453	Kuckau	680	Bellwitz	171	Schönau a. d. Eigen	1 110
Thiendorf	339	Ländchen Wohla.	389	Bernstadt, Stadt	1 577	Schönbach	1 781
Tiefenau	160	Laske	57	Berthelsdorf	1 961	Schönberg	376
Treugeböhla	312	Laußnitz	1 410	Berzdorf a. d. Eigen ..	400	Spittel	122
Uebigau	160	Lehdorf	176	Bischdorf	731	Taubenheim a. d. Spree	2 573
Volkersdorf	545	Lichtenberg	1 632	Breitendorf	258	Walldorf	1 342
Walda	324	Liebenau	170	Carlsbrunn	217	Weigsdorf-Köblitz	900
Wantewitz	66	Lieske	312	Cunewalde	3 228	Weißenberg, Stadt	1 235
Weißig am Raschütz ..	277	Lückersdorf	417	Dittersbach a. d. Eigen	830	Wendischcunnersdorf ..	177
Weißig b. Großenhain	251	Lüttichau	125	Dolgowitz	97	Wendischpaulsdorf	264
Welxande	155	Milstrich	294	Dürrehennersdorf	1 333	Wohla	155
Weßnitz	207	Miltitz	163	Ebersbach, Stadt	9 553	Zoblitz	176
Wildenhain	537	Mittelbach	186	Ebersdorf	1 396	Zschorna	156
Wülknitz	848	Möhrsdorf	297	Eibau	5 150		
Würschnitz	224	Naußlitz	141	Eiserode	143		
Zabelnitz	870	Nebelschütz	347	Friedersdorf (Kreis		26. Meißen	93 438
Zeithain	3 509	Neukirch	456	Löbau)	2 281	Altenbora	474
Zottewitz	219	Neustädtel	19	Georgewitz	293	Altommatzsch	254
Zschaiten	311	Niederlichtenau	303	Glossen	250	Bahra	502
Zschauitz	163	Niedersteina	962	Großdehsa	518	Batzdorf	89
Zscheschen	691	Nucknitz	167	Großhennersdorf	1 953	Beicha	504
		Oberlichtenau	1 434	Großschweidnitz	2 602	Bieberstein	399
24. Kamenz	79 825	Obersteina	1 176	Herrnhut, Stadt	1 554	Birkenhain	160
Auschkowitz	55	Ohorn	2 600	Herwigsdorf	1 287	Blankenstein	390
Bernbruch	495	Oßling	662	Hochkirch	727	Bockwen	173
Biehla	316	Ostro	357	Kennnitz	1 238	Boritz	702
Bischheim	1 164	Panschwitz	237	Kiesdorf a. d. Eigen ..	505	Brockwitz	3 040
Bohra	218	Petershain	95	Kittlitz	1 201	Burkersdorf b. Nossen	380
Brauna	356	Piskowitz	224	Kleindehsa	470	Burkhardswalde	239
Bretnig	2 718	Prietitz	531	Kleinradmeritz	236	Choren	436
Bulleritz	340	Pulsnitz, Stadt	4 251	Kohlwesa	196	Coswig	8 245
Cannewitz	62	Pulsnitz, Meißner Seite	2 183	Kotitz (Nieder-, Ober-)	281	Deutschenbora	827
Caseritz	51	Räckelwitz	711	Kottmarsdorf	917	Diera	491
Cosel	251	Ralbitz	226	Krappe	84	Dittmannsdorf	742
Crostwitz	571	Rauschwitz	404	Kunnersdorf a. d. Eigen	689	Dobritz	478
Cunnersdorf	511	Reichenau	569	Lauba (Neu- u. Neudorf)	927	Dörschnitz	586
Cunnewitz	231	Reichenbach	803	Lauske	210	Eula	784
Döbra	216	Röhrsdorf	180	Lautitz	385	Garsebach	322
Dürrwicknitz	75	Rohna	331	Lawalde	850	Gauernitz	998
Elstra, Stadt	1 500	Rosenthal	150	Lehn	142	Golk	253
Friedersdorf	666	Säuritz	157	Löbau, Stadt	14 392	Gröbern	494
Gelenau	396	Schiedel	146	Maltitz	357	Groitzsch	217
Gersdorf	1 217	Schmeckwitz	190	Mittelsohland		Großdobritz	589
Glaubnitz	96	Schmerlitz	148	a. Rotstein	602	Grumbach	1 515
Gödlau	142	Schmorkau	621	Nechen	95	Helbigsdorf	394
Gottschdorf	301	Schönau	308	Neueibau	998	Herzogswalde	748
Gräfenhain	501	Schönbach	216	Neugersdorf, Stadt ..	11 356	Heynitz	736
Gränze	52	Schweinerden	84	Neusalza-Spremberg,		Hirschfeld	595
Großbaselitz	441	Schwepnitz	1 575	Stadt	3 770	Höfgen	289
Großgrabe	665	Schwosdorf	202	Niedercunnersdorf ..	1 818	Hühndorf	151
Großnaundorf	959	Sella	109	Niedersohland		Ilkendorf	602
Großröhrsdorf, Stadt	8 680	Siebitz	68	a. Rotstein	422	Jahna	592
Grüngrabchen	400	Skaska	329	Niederstrahwalde	815	Jessen b. Lommatzsch	249
Häslich	659	Steinborn	266	Nostitz	269	Jessen b. Meißen	305
Hausdorf	209	Stenz	691	Obercunewalde	1 263	Kagen	689
Hauswalde	1 203	Straßgrabchen	834	Obercunnersdorf	2 652	Kaufbach	382
Hennersdorf	184	Trado	100	Oberoderwitz	3 710	Kesselsdorf	865
Höckendorf	581	Tschaschwitz	35	Obersohland a. Rot-		Kleinschönberg	206
Höflein	206	Weißbach b.		stein	539	Klipphausen	372
Horka	257	Königsbrück	379	Oberstrahwalde	507	Krögis	1 360
Jauer	120	Weißbach b. Pulsnitz.	359	Oehlich	122	Lampersdorf	115
Jiedlitz	162	Weißig	330	Oelsa	390	Leuben	1 295
Kamenz, Stadt	12 184	Wiesa	1 390	Oppach	3 161	Limbach	295
Kaschwitz	99	Zeisholz	159	Oppeln	148	Löbsal	63
Kindisch	307	Zerna	173	Ottenhain	529	Löthain	540
Kleinbaselitz	236	Zochau	148	Plotzen	142	Lommatzsch, Stadt ..	4 524
Kleindittmannsdorf ..	281	Zschornau	265	Rennersdorf (Ober-		Lotzen	50
Kleinhänchen	206			lausitz)	922	Lüttewitz	563
Königsbrück, Stadt ..	3 372	25. Löbau	111 206	Rodewitz, A. Löbau ..	256	Miltitz	914
Koitzsch	201	Altbernsdorf a. d. Eigen	743	Rosenhain	315	Munzig	392
Krakau	478	Beiersdorf	1 629	Ruppersdorf Ö.-L.	1 915		
Kriepitz	125			Särka	161		

14 Land Sachsen

26—33

Systematisches Verzeichnis der Gemeinden

Kleinere Verwaltungsbezirke Gemeinden	Wohn- bevölkerung am 16. Juni 1933	Kleinere Verwaltungsbezirke Gemeinden	Wohn- bevölkerung am 16. Juni 1933	Kleinere Verwaltungsbezirke Gemeinden	Wohn- bevölkerung am 16. Juni 1933	Kleinere Verwaltungsbezirke Gemeinden	Wohn- bevölkerung am 16. Juni 1933
Naundörfel	109	Bielatal	1 100	Mittelndorf	461	28. Zittau	88 284
Naustadt	526	Biensdorf	155	Mockethal	467	Bertsdorf	2 052
Neckanitz	557	Birkwitz	725	Mühlbach	618	Blumberg	466
Neukirchen	801	Bonnchwitz	241	Mühsdorf	509	Burkersdorf	513
Niederau	1 527	Borna	183	Naundorf	405	Dittelsdorf	1 401
Niederlommatzsch	490	Borthen	291	Nentmannsdorf	347	Dornhennersdorf	621
Niederwartha	517	Bosewitz	203	Neudörfel	198	Drausendorf	132
Nieschütz	391	Bühlau	574	Neustadt in Sachsen, Stadt	5 148	Eckartsberg	1 104
Nossen, Stadt	6 802	Burgstädtel	119	Niederottendorf	712	Friedersdorf	956
Oberau	874	Burkhardswalde	670	Niederseidewitz	144	Gießmannsdorf	477
Obergruna	787	Cunnersdorf		Oberottendorf	877	Großschönau	7 488
Ockrilla	440	b. Hohnstein	463	Obervogelgesang (Kreis Pirna)	185	Grunau	469
Piskowitz b. Zehren	412	Cunnersdorf		Oelsen	370	Hainewalde	2 649
Planitz-Deila	623	b. Königstein	719	Ottendorf b. Pirna	567	Hartau	937
Polenz	205	Cunnersdorf b. Pirna	223	Ottendorf (Kreis Pirna)	753	Hirschfelde	2 961
Pröda b. Lommatzsch	319	Daube	91	Papstorf	721	Hörnitz	1 839
Proschwitz	167	Dittersbach	970	Pfaffendorf	407	Jonsdorf, Kurort	1 789
Raußnitz	1 238	Doberzeit	117	Pötzscha	359	Kleinschönau	981
Reichenbach	93	Dobra	358	Polenz	1 666	Königshain	1 094
Reinsberg	804	Dohma	997	Porschdorf (Kreis Pirna)	960	Leuba	589
Rhäsa	793	Dohna, Stadt	4 592	Porschendorf	442	Leutersdorf	3 950
Riemsdorf	89	Dürrröhrsorf	1 048	Pratzschwitz	618	Lichtenberg	648
Robschütz	496	Ebenheit	238	Prossen	512	Lückendorf, Luftkurort	510
Röhrsdorf	602	Ehrenberg	721	Rathen (Kreis Pirna), Kurort	851	Marienthal	987
Roitzsch b. Wilsdruff	60	Elbersdorf	359	Rathewalde (Kreis Pirna)	512	Markersdorf	1 046
Rothschönberg	434	Eschdorf	734	Rathmannsdorf (Kreis Pirna)	1 840	Mittelherwigsdorf	1 898
Rottewitz	138	Falkenhain	197	Raum	132	Niederoderwitz	3 951
Rüsseina	763	Fischbach	860	Reinhardtsdorf (Kreis Pirna)	1 303	Oberherwigsdorf	730
Sachsorf	263	Friedrichswalde	428	Renndorf	464	Oberseifersdorf	1 598
Scharfenberg	1 256	Gersdorf	613	Röhrsdorf	351	Oberullersdorf	1 193
Schleinitz	563	Göppersdorf	319	Rosenthal	1 136	Olbersdorf	6 029
Schmiedewalde	176	Goes	270	Rückersdorf	538	Oppelsdorf, Bad	352
Seeligstadt	263	Gohrisch, Kurort	810	Rugiswalde	439	Ostritz, Stadt	4 068
Semmelsberg	447	Gorknitz	334	Saupsdorf	801	Oybin, Kurort	1 084
Siebenlehn, Stadt	2 290	Goßdorf	519	Schandau, Bad, Stadt	4 469	Pethau	1 192
Sömitz	339	Gottleuba, Bad, Stadt	2 039	Schmiedefeld	648	Radgendorf	195
Sörnnewitz	1 587	Graupa	1 608	Schmilka	334	Reibersdorf	1 385
Sora	214	Großcotta	787	Schmorsdorf	97	Reichenau	7 130
Starbach	404	Großröhrsorf	467	Sehöna	1 105	Reutnitz	535
Stauch	1 162	Heeslicht	365	Sebnitz, Stadt	12 614	Rohnau	503
Steinbach b. Kesselsdorf	123	Heidenau, Stadt	17 132	Seeligstadt	761	Rosenthal	453
Steinbach b. Mohorn	168	Hellendorf	439	Seitenhain	98	Schlegel	780
Striegnitz	536	Helmsdorf b. Pirna	958	Stolpen, Stadt	1 884	Schönfeld	505
Tanneberg	396	Herbergen	107	Struppen	1 609	Seiffenhennersdorf	7 973
Taubenheim	618	Hertigswalde	1 664	Stürza	590	Seitendorf	2 781
Ullendorf	220	Hinterhermsdorf	941	Sürben	195	Sommerau	243
Unkersdorf	182	Hohburkersdorf	183	Thürmsdorf	563	Spitzkunnersdorf	2 146
Wachtnitz	652	Hohnstein, Stadt	1 132	Tronitz	41	Trattlau	225
Wahnitz	292	Kleincotta	526	Ubersdorf	748	Türchau	615
Weinböhl	8 445	Kleingießhübel	233	Uttewalde	214	Waltersdorf	2 061
Weistrop	569	Kleinhennersdorf	529	Waitzdorf	106	Wanscha	269
Wetterwitz	269	Königstein (Kreis Pirna), Stadt	4 692	Waltersdorf	106	Wejgsdorf	1 588
Wildberg	398	Köttewitz	222	Weesenstein	437	Wittgendorf	1 123
Wilsdruff, Stadt	3 933	Krebs	408	Wehlen, Dorf	928		
Winkwitz	256	Krietzschwitz	264	Wehlen, Stadt	1 457		
Wölkisch	412	Krippen	1 165	Weißig	1 457		
Wolkau	364	Krumhermsdorf	790	Wilschdorf	702		
Wuhnitz	404	Langburkersdorf	3 081	Wölkau	77		
Zadel	658	Langenhennersdorf	1 251	Wünschendorf	394		
Zehren	1 988	Langenwolmsdorf	1 258	Zatzschke	62		
Ziegenhain	540	Lauterbach	708	Zeichen	78		
Zschochau	424	Leupoldishain	338	Zeschmig	204		
		Lichtenhain	1 073	Zsachwitz	6 470		
		Liebenthal	524	Zschieren	1 334		
27. Pirna	139 306	Liebstadt, Stadt	738				
Altendorf	469	Lohmen	2 541				
Altstadt	661	Lohsdorf	369				
Amtshainersdorf	288	Markersbach	486				
Bahra	323	Maxen	799				
Berggießhübel, Stadt	1 426	Meusegast (Nieder- u. Ober-)	211				
Berthelsdorf	1 150						

Regierungsbezirk Leipzig

Bezirksfreie Städte:	
29. Döbeln*)	24 714
30. Leipzig*)¹⁾	715 668
31. Mittweida*)	19 128
32. Wurzen*)	18 961
Landkreise:	
33. Borna	94 173
Altengroitzsch	132
Altorbitz	299
Audigast	392
Auligk	447

*) Stadtkreis im Sinne der DGO. — ¹⁾ Führt als Gemeinde die Bezeichnung »Reichsmessstadt«.

Systematisches Verzeichnis der Gemeinden

Kleinere Verwaltungsbezirke Gemeinden	Wohn- bevölkerung am 16. Juni 1933	Kleinere Verwaltungsbezirke Gemeinden	Wohn- bevölkerung am 16. Juni 1933	Kleinere Verwaltungsbezirke Gemeinden	Wohn- bevölkerung am 16. Juni 1933	Kleinere Verwaltungsbezirke Gemeinden	Wohn- bevölkerung am 16. Juni 1933
Benndorf	557	Nöthnitz	104	Draschwitz	201	Mochau	397
Bergisdorf	227	Oberfrankenhain	246	Dreißig	170	Mockritz	603
Berndorf	527	Oberpickenhain	74	Dürreweitzschen b. Döbeln	120	Moosheim	251
Beucha	273	Obertitz	72	Dürreweitzschen b. Leisnig	240	Motterwitz	134
Blumroda	530	Oelschütz	67	Ebersbach	813	Muschau	78
Borna, Stadt	13 838	Oelzschau	605	Ehrenberg	702	Nauberg	173
Breunsdorf	558	Ossa	339	Eichardt	116	Nauhain	253
Brösen	66	Pautzsch	21	Etzdorf	1 512	Naundorf b. Leisnig ..	279
Bruchheim	107	Pegau, Stadt	6 581	Eulendorf	206	Naundorf b. Roßwein	305
Bubendorf	220	Peres	298	Falkenau	248	Naunhof	187
Buchheim	413	Piegel	85	Fischendorf	589	Naußlitz	135
Cöllnitz	63	Pödelwitz	175	Forchheim	106	Neudörfchen	43
Deutzen	1 919	Pötzschau	490	Gadewitz	270	Neudorf	189
Dittmannsdorf	457	Prießnitz	481	Gärtitz	524	Neuhausen	89
Dolsenhain	292	Pulgar	130	Gebersbach	248	Nicollschwitz	61
Droßdorf	242	Ramsdorf	1 273	Gersdorf b. Hainichen	297	Niederstriegis	597
Droßkau	78	Regis-Breitungen, Stadt	3 349	Gersdorf b. Leisnig ...	810	Noschkowitz	233
Ebersbach	480	Rötha, Stadt	3 857	Gertitzsch	121	Oberranschütz	225
Elbisbach	305	Rüdigsdorf-Neuhof m. Pflug	325	Gleisberg	712	Ossig	100
Elstertrebnitz	1 740	Ruppertsdorf	292	Görnitz	140	Ostrau b. Döbeln	956
Eschefeld	899	Saasdorf	86	Gorschmitz	322	Ottendorf	910
Espenhain	453	Schleenhain	185	Goselitz	286	Ottewig	485
Eula	870	Schnaudertrebnitz	149	Goßberg	156	Otzdorf	304
Flößberg	657	Schönau	307	Greifendorf	547	Pappendorf	737
Fraundorf	394	Steinbach	354	Großsteinbach	304	Polditz	429
Frohburg, Stadt	3 994	Stockheim	184	Großweitzschen	1 678	Polkenberg	274
Gatzen	247	Stöntzsch	543	Grünlichtenberg	789	Präbschütz	211
Geithain, Stadt	4 612	Streitwald	332	Grunau	333	Prüfern	125
Gnandstein	443	Syhra	271	Hainichen, Stadt	8 047	Queckhain	76
Görnitz	326	Tautenhain	613	Hartha, Stadt	7 863	Redemitz	83
Greifenhain	873	Terpitz	132	Haßlau	396	Reichenbach	420
Groitzsch, Stadt	6 034	Thierbach	297	Heiligenborn	376	Reinsdorf	608
Großstolpen	178	Trachenau	855	Hermisdorf	150	Riechberg	562
Großstorkwitz	182	Trages	214	Hetzdorf	55	Rittnitz	321
Großzössen	1 090	Trebishain	153	Heyda	198	Röda	108
Hagenest	335	Walditz	61	Höckendorf b. Döbeln	215	Roßwein, Stadt	9 605
Hain	416	Weideroda	199	Höckendorf b. Waldheim	185	Rudelsdorf	240
Hainichen	438	Wenigossa	148	Höfchen	278	Saalbach	139
Hartmannsdorf	140	Wickershain	343	Holzhausen	467	Schallhausen	120
Haubitz	103	Wiederau	380	Kaltfofen	154	Schlegel	400
Hemmendorf	100	Wildenhain	225	Kattnitz	268	Schmalbach	264
Heuersdorf	498	Wischstauden	119	Keiselwitz	132	Schönberg	378
Hohendorf	174	Witznitz	566	Kieselbach	143	Schönerstädt	183
Hopfgarten	289	Wüstenhain	30	Kleinmockritz	85	Schweikershain	712
Käferhain	133	Wyhra	1 072	Klosterbach	257	Seidewitz	195
Kieritzsch	480	Zedtlitz	1 097	Knobelsdorf	182	Seifersdorf b. Leisnig	209
Kitzscher	358	Zschagast	57	Korpitzsch	122	Seifersdorf b. Roßwein	442
Kleinpriesligk	50	34. Döbeln	100 873	Kriebethal	1 120	Simselwitz	212
Kleinzössen	90	Altenhof	237	Kropchwitz	299	Sitten	333
Kobschütz	76	Altleisnig	142	Kuckelndorf	245	Steina	435
Kömmilitz	137	Arnsdorf	534	Langenau	295	Stockhausen	192
Kohren-Sahlis, Stadt	1 207	Aschershain	243	Langenstriegis	722	Tautendorf	136
Kolka	101	Auterwitz	71	Leipnitz	300	Technitz	636
Kreudnitz	172	Beerwalde	492	Leisnig, Stadt	8 108	Theeschütz	111
Langenhain	94	Beiersdorf	120	Leuterwitz	84	Töpel	437
Lausick, Bad, Stadt ..	5 084	Berbersdorf	716	Limnrit	446	Tragnitz	346
Leipen	76	Berthelsdorf	968	Littdorf	211	Trebanitz	157
Lippendorf	739	Bockelwitz	243	Lüttewitz	450	Tronitz	54
Lobstädt	2 293	Bockendorf	345	Mannsdorf (Sa.)	229	Ullrichsberg	147
Löbnitz-Bennewitz	297	Böhlen	582	Marbach	2 000	Waldheim, Stadt	12 507
Maltitz	71	Böhrigen	1 177	Marschwitz	205	Wallbach	300
Methewitz	46	Brösen	255	Massanei	443	Wendishain	627
Michelwitz	106	Crumbach	662	Masten	800	Westewitz	426
Mölbis	751	Cunnersdorf	405	Meinitz	200	Wettersdorf	124
Muckern	294	Diedenhain	223	Meinsberg	504	Wutzschwitz	315
Narsdorf	541	Dittersdorf	167	Minkwitz	283	Zieggra	378
Nauenhain	285	Dobernitz	60	Mischütz	112	Zoilschwitz	64
Neukersdorf	337			Mobendorf	547	Zschäschtz	196
Neukieritzsch	2 606					Zschaitz	450
Neukirchen a. d. Wyhra	719					Zscheplitz	224
Niederfrankenhain	370					Zschockau	181
Niedergräfenhain	453						

14 Land Sachsen

34—37

Systematisches Verzeichnis der Gemeinden

Kleinere Verwaltungsbezirke Gemeinden	Wohn- bevölkerung am 16. Juni 1933	Kleinere Verwaltungsbezirke Gemeinden	Wohn- bevölkerung am 16. Juni 1933	Kleinere Verwaltungsbezirke Gemeinden	Wohn- bevölkerung am 16. Juni 1933	Kleinere Verwaltungsbezirke Gemeinden	Wohn- bevölkerung am 16. Juni 1933
Zschörnowitz	123	Jeesewitz	97	Tanndorf	368	Mölkau	3 079
Zschoppach	413	Kaltenborn	444	Thallwitz	845	Panitzsch	1 320
Zweinig	83	Kleinbardau	246	Thammenhain	794	Plaußig	622
35. Grimma	101 428	Kleinbothen	499	Thierbaum	186	Podewitz	685
Albrechtshain	245	Kleinpösna	266	Threna	532	Pönitz	290
Altenbach	513	Kleinzschepa	153	Thümmlitz	36	Priesteblich	123
Altenhain	862	Klinga	716	Trebelshain	134	Quesitz	516
Ammelhain	593	Köhra	396	Trebsen, Stadt	2 826	Rehbach	243
Bach	107	Kölmichen	89	Voigtshain	246	Rödgen	84
Bahren	285	Körlitz	350	Wagelwitz	231	Rüben	231
Ballendorf	317	Kössern	606	Walzig	88	Rückmarsdorf	923
Beiersdorf	549	Koltzschen	168	Watzschwitz	149	Rüssen	325
Belgershain	681	Kralapp	123	Wetteritz	83	Seebenisch	609
Bennewitz	1 931	Kühnitzsch	344	Würschwitz	199	Seegeritz	277
Bernbruch	249	Kühren	772	Zaschwitz	142	Seehausen	852
Beucha	2 270	Lastau	388	Zeititz	231	Sehlis	281
Bockwitz	138	Lauterbach	345	Zeunitz	111	Stahmeln	1 039
Böhlitz b. Wurzen	836	Leisenau	323	Zschadraß	1 511	Stöhna	268
Börln	569	Leulitz	223	Zschetzschn	72	Störmthal	578
Borsdorf	3 093	Leupahn	194	Zschorna	397	Taucha, Stadt	9 246
Bortowitz	228	Leutenhain	151	Zweenfurth	723	Tellschütz	182
Brandis, Stadt	4 398	Löbschütz	33	Gemeindefreie Grundstücke (Gutsbezirke)		Wachau	1 039
Bröhsen	234	Lossa	112	Canitz-Wasewitz	314	Wiederitzsch	3 375
Burkartshain	622	Lübschütz	279			Zehmen	501
Cannewitz	430	Lüptitz	844			Zeschwitz	383
Colditz, Stadt	5 783	Machern	1 337			Zwenkau, Stadt	8 023
Collmen b. Colditz	290	Meltewitz	608	36. Leipzig	120 457	37. Oschatz	62 214
Commichau	313	Meuselwitz	127	Albersdorf	130	Ablaß	311
Deditz	69	Möseln	127	Althen	449	Altmügeln	593
Dehnitz	374	Müglenz	224	Baalsdorf	650	Altoschatz	1 216
Denkwitz	89	Mühlbach	123	Böhlen	3 030	Auerschütz	331
Deuben	1 161	Mutzschen, Stadt	1 630	Böhlitz-Ehrenberg	7 455	Baderitz	347
Döben	733	Naundorf	123	Bösdorf	1 188	Bennewitz	125
Dögnitz	179	Naunhof, Stadt	4 555	Burghausen	1 054	Bernitz	152
Dorna	189	Neichen	494	Cröbern	1 455	Binnewitz	77
Dornreichenbach	465	Nemt	450	Dölzig	1 925	Bloßwitz	180
Eicha	116	Nepperwitz	198	Dreiskau	256	Börtewitz	505
Erdmannshain	250	Nerchau, Stadt	2 980	Engelsdorf	7 668	Borna	460
Erlbach	627	Neunitz	374	Eythra	2 600	Bornitz	309
Erln	187	Nischwitz	745	Frankenheim	339	Bucha	269
Etzoldshain	251	Nitzschka	568	Gaschwitz	1 606	Calbitz	771
Falkenhain	783	Otterwisch	984	Göbschelwitz	275	Canitz	636
Förstgen	251	Pausitz	314	Göhrenz	268	Casabra	270
Frauwalde	163	Plagwitz	179	Gottscheina	101	Cavertitz	265
Fremdiswalde	729	Podewitz	248	Großdalzig	442	Clanzschwitz b. Strehla	142
Fuchshain	636	Pöhsig	292	Großdeuben	2 587	Collm	325
Gastewitz	119	Polenz	551	Großpösna	1 531	Crellenhain	500
Gerichshain	1 043	Pomßen	904	Guldengossa	421	Dahlen, Stadt	3 250
Glasten	304	Prösitz	129	Hartmannsdorf b. Leipzig	740	Deutschluppa	936
Göttwitz	152	Püchau	509	Hirschfeld	147	Gallschütz	379
Golzern	486	Pyrna	99	Hohenheida	403	Ganzig	360
Gornewitz	133	Ragewitz	189	Holzhausen	4 165	Gastewitz	99
Grechwitz	393	Raschütz	73	Kleindalzig	85	Gaunitz	135
Grethen	584	Roda	248	Kleinortwitz	87	Glossen	370
Grimma, Stadt	12 213	Röcknitz	1 325	Kleinortwitz	87	Göldnitz	64
Großbardau	842	Rohrbach	165	Knautnaundorf	332	Görzig	323
Großbothen	1 012	Roitzsch	594	Kulkwitz	704	Gohlis	2 143
Großbuch	282	Rothersdorf	104	Lausen	495	Grauschwitz	216
Großsteinberg	888	Rüx	107	Liebertwolkwitz	5 197	Gröppendorf	248
Großzschepa	723	Sachsendorf	476	Lindennaundorf	277	Großböbla	313
Grottewitz	58	Schaddel	209	Lindenthal	4 788	Großquerbitzsch	175
Grubnitz	117	Schkortitz	244	Löbschütz	385	Großrügeln	87
Haubitz	128	Schmorditz	286	Lützschena	3 279	Grubnitz	167
Hausdorf	855	Schönbach	737	Magdeborn	1 474	Hahnefeld	137
Heyda	165	Schwarzbach	328	Markkleeberg, Stadt	16 350	Hof	487
Höfgen	347	Seelingstädt	669	Markranstädt, Stadt	9 173	Hohenwussen	172
Hohburg	929	Seifertshain	352	Merkwitz	208	Jacobsthal	385
Hohnbach	451	Serka	38	Miltitz	1 644	Jahna	447
Hohnstädt	1 927	Sermuth	671				
		Seupahn	154				
		Skoplau	68				
		Streuben	201				

Systematisches Verzeichnis der Gemeinden

Kleinere Verwaltungsbezirke Gemeinden	Wohn- bevölkerung am 16. Juni 1933	Kleinere Verwaltungsbezirke Gemeinden	Wohn- bevölkerung am 16. Juni 1933	Kleinere Verwaltungsbezirke Gemeinden	Wohn- bevölkerung am 16. Juni 1933	Kleinere Verwaltungsbezirke Gemeinden	Wohn- bevölkerung am 16. Juni 1933
Kemmlitz	213	Zaschwitz	125	Lauenhain	840	Zschauitz	42
Kiebitz	725	Zaubwitz	336	Linda	197	Zschöppichen	200
Kleinböhma	132	Zeicha	104	Lunzenau, Stadt	4 062	Zschoppelhain	290
Kleinragewitz	107	Zeuckritz	174	Markersdorf			
Klingenhain	180	Zöschau	147	b. Burgstädt	1 933		
Klötitz	175			Markersdorf b. Penig ..	295		
Kreina	90			Methau	309		
Kreinitz	572	38. Rochlitz	110 230	Meusdorf	112		
Laas	316	Aitzendorf	198	Meusen	105		
Lampersdorf	282	Altgeringswalde	525	Mohsdorf	1 588		
Lampertswalde	607	Altmittweida	2 668	Mühlau	3 202		
Leckwitz	190	Altschillen	234	Mutzscheroda	177		
Leisnitz	167	Arnsdorf b. Penig ..	748	Naundorf	333		
Leuben	164	Arras	376	Niederelsdorf	594		
Liebschütz	135	Beedeln	171	Niederrossau	676		
Limbach	306	Berthelsdorf	711	Niedersteinbach,			
Liptitz	504	Biesern	84	sächs. Anteil	252		
Lonnewitz	470	Breitenborn	317	Nöbeln	109		
Lorenzkirch	450	Burgstädt, Stadt	18 017	Noßwitz	384		
Mahlis	729	Carsdorf	85	Oberelsdorf	355		
Mahris	153	Ceesewitz	74	Obergräfenhain	628		
Malkwitz	289	Chursdorf	796	Oberrossau	454		
Mannschätz	125	Claßnitz	2 225	Obersteinbach,			
Mautitz	295	Corba	79	sächs. Anteil	112		
Merkwitz	422	Cossen	382	Ottendorf	1 855		
Mügel, Stadt	3 285	Crossen (Nieder- u.		Penig, Stadt	8 720		
Nasenberg	94	Ober-)	763	Penna	129		
Naundorf	609	Diethensdorf	789	Poppitz	148		
Nebitzschen	204	Dittmannsdorf b.		Pürsten	108		
Neusornzig	212	Geringswalde	294	Rathendorf	434		
Niedergoseln	190	Doberenz	145	Ringethal	449		
Obersteina	218	Döhlen	356	Rochlitz, Stadt	6 307		
Oghensaal	178	Dölitzsch	260	Rochsburg	776		
Olganitz	170	Dürrengerbisdorf	152	Röllingshain	413		
Oppitzsch	171	Erlau	1 191	Sachsendorf	258		
Oschatz, Stadt	12 207	Erlebach	135	Schlagwitz	153		
Plotitz	433	Falkenhain	143	Schlaisdorf	236		
Pommlitz	89	Fischheim	109	Schönborn-			
Pulsitz	426	Frankenau	850	Dreiwerden	1 289		
Ragewitz	205	Geringswalde, Stadt ..	4 277	Schönfeld	127		
Raitzen	201	Göhren	255	Seebitzschen	104		
Reckwitz	349	Göppersdorf b. Rochlitz	111	Seelitz	125		
Reppen	299	Göritzshain	1 185	Seifersbach	831		
Sahlassan	184	Gröblitz	153	Seitenhain	254		
Salbitz	314	Gröbschütz	121	Sörnzig	104		
Schlagwitz	317	Großmilkau	256	Spersdorf	71		
Schmannewitz	532	Hartha	127	Städten in Sachsen ..	113		
Schmorkau	250	Hartmannsdorf b. Ch.	7 080	Stein im Chemnitztal	938		
Schöna	132	Helsdorf	136	Steutden	93		
Schönewitz	289	Hermsdorf b. Mitt-		Stöbnig	94		
Schreibitz	730	weida	292	Stollsdorf	164		
Schweta	347	Hermsdorf b. Rochlitz	319	Tanneberg	351		
Seelitz	78	Herrnsdorf	166	Taura	3 528		
Seerhausen	684	Hilmsdorf	1 023	Tauscha	817		
Sömnitz	79	Himmelhartha	107	Thalheim	236		
Sörnnewitz	315	Hohenkirchen	608	Thierbach	188		
Sornzig	421	Hoyersdorf	145	Topfseifersdorf	468		
Stauchitz	668	Jahnshain	256	Uhsdorf	221		
Stennschütz	115	Kaufungen	987	Wechselburg	1 259		
Strehla, Stadt	4 033	Kleinmilkau	388	Weiditz	80		
Striesa	51	Klostergeringswalde ..	715	Weinsdorf	285		
Strocken	167	Königsfeld	368	Weißbach	143		
Terpitz	203	Königshain	1 447	Wernsdorf	315		
Thalheim	477	Köthensdorf-		Wiederau	1 345		
Treptitz	173	Reitzenhain	1 380	Winkeln	96		
Unterreußen	103	Köttern	71	Wittgendorf	75		
Wadewitz b. Mügel ..	72	Köttwitzsch	152	Wolkenburg	1 077		
Wadewitz b. Oschatz ..	140	Kolkau	229	Zaßnitz	119		
Wellerswalde	347	Krumbach	464	Zetteritz	355		
Wernsdorf	3 637	Langenleuba-Oberhain	1 469	Zettlitz	246		
Wetitz	285			Zinnberg	219		
Zävertitz	172			Zschaagwitz	101		

Regierungsbezirk Zwickau

Bezirksfreie Städte:

39. Aue*) **25 839**

40. Crimmitschau*) .. **27 938**

41. Plauen*) **113 861**

42. Reichenbach*) **32 276**

43. Werdau*) **21 587**

44. Zwickau*) **84 701**

Landkreise:

45. Auerbach **128 792**

Abhorn

Altmannsgrün

Auerbach, Stadt

Beecheide

Bergen

Brunn

Brunndöbra

Buchwald (Ober- u. Unter-)

Dorstadt

Eich

Ellefeld

Falkenstein, Stadt ..

Gospersgrün

Gottesberg

Grünbach

Hammerbrücke

Hartmannsgrün

Herlasgrün

Ifersgrün

Jägersgrün

Klingenthal, Stadt ..

Kottengrün

Lengenfeld, Stadt ..

Limbach

Morgenröthe-Rautenkranz

Mühleithen

Muldenberg

Neudorf

Nenstadt

Oberlauterbach

Oberzwota

Pechtelgrün

Pfaffengrün

Plohn

Poppengrün

Rebesgrün

Reumtengrün

Rödewisch, Stadt ..

Rothenbach

Rothenkirchen

Rützengrün

Sachsenberg-Georgenthal

Schnarrtanne

Schöna

Schönbrunn

*) Stadtkreis im Sinne der DGO.
Statistik des Deutschen Reichs. Band 450, I.

14 Land Sachsen

45—49

Systematisches Verzeichnis der Gemeinden

Kleinere Verwaltungsbezirke Gemeinden	Wohn- bevölkerung am 16. Juni 1933	Kleinere Verwaltungsbezirke Gemeinden	Wohn- bevölkerung am 16. Juni 1933	Kleinere Verwaltungsbezirke Gemeinden	Wohn- bevölkerung am 16. Juni 1933	Kleinere Verwaltungsbezirke Gemeinden	Wohn- bevölkerung am 16. Juni 1933
Schreiersgrün	1 343	Raasdorf	262	Kürbitz	1 034	48. Schwarzenberg ...	132 542
Siehdichfür	64	Ramoldsreuth	74	Lambzig	164	Affalter	1 417
Tannenbergesthal	990	Raun	383	Langenbach	424	Albernau	1 706
Treuen, Stadt	8 773	Rebersreuth	231	Langenbuch	254	Beierfeld	4 608
Trieb	812	Remtengrün	661	Lauschkgrün	319	Bernsgrün	2 772
Unterlauterbach	304	Rohrbach	227	Leubnitz	766	Bernsbach	5 203
Veitenhäuser	344	Saalig	189	Liebau	160	Blauenenthal	356
Vogelsgrün, Kurort	508	Sachsgrün	284	Linda	96	Bockau	4 520
Waldkirchen	1 008	Schilbach	322	Losa	119	Breitenbrunn (Erz- gebirge)	2 483
Weißensand	418	Schloditz	148	Mechelgrün	609	Burkhardtgrün	389
Werda	1 434	Schönberg	416	Mehltheuer	470	Carlsfeld	1 829
Wernesgrün	1 348	Schönbrunn	432	Meßbach	217	Dittersdorf	377
Wetzelsgrün	194	Schöneck, Stadt	4 474	Mißlareuth	294	Eibenstock, Stadt	9 358
Wildenau	787	Schönlind	330	Möschwitz	362	Erla	1 686
Wolfspfütz	228	Schönlind	803	Mühltritt, Stadt	2 034	Griesbach	671
Zwota	2 850	Siebenbrunn	803	Mylau, Stadt	7 375	Grüna	63
		Sohl	932	Netzschkau, Stadt	7 274	Grünhain, Stadt	3 122
		Taltitz	752	Neudörfel	72	Grünstädtel	1 122
		Tiefenbrunn	308	Neundorf	1 153	Hundshübel	1 653
46. Oelsnitz	72 966	Tirpersdorf	1 030	Noßwitz	213	Johanngeorgenstadt, Stadt	7 247
Adorf, Stadt	7 867	Tirschendorf	329	Oberheinsdorf	410	Lauter	7 675
Altmannsgrün	63	Troschenreuth	126	Oberlosa	1 061	Lindenau	895
Arnoldsgrün	428	Untergettengrün	176	Obermylau	288	Lößnitz, Stadt	7 746
Arnsgrün	225	Untermarxgrün	315	Oberperk	406	Markersbach	2 599
Bärenndorf	117	Untertriebel	899	Oberreichenau	276	Muldenhammer	34
Bergen	282	Unterwürschnitz	380	Oberweischlitz	883	Neidhardtsthal	92
Blossenbergr	66	Wernitzgrün	683	Pansdorf	112	Neuheide	519
Bobenneukirchen	874	Wiedersberg	164	Pausa, Stadt	4 113	Neustädtel, Stadt	5 057
Bösenbrunn	469	Willitzgrün	110	Pirk	169	Niederschlema	2 598
Brambach, Radiumbad	2 308	Wohlbach	198	Pöhl	367	Oberschlema, Radium- bad	2 677
Breitenfeld	625	Wohlhausen	702	Ranspach	412	Obersützensgrün	1 820
Brotenfeld	189	Zaulsdorf	189	Reimersgrün	189	Pöha	2 083
Burkhardtgrün	97	Zettlarsgrün	56	Reinhardtswalde	55	Raschau	4 006
Dröda	281			Reinsdorf	431	Rittersgrün	2 846
Droßdorf	202	47. Plauen	66 462	ReiBig	433	Schneeberg, Stadt	9 761
Ebersbach	231	Altensalz	106	Reuth	466	Schönheide	7 377
Ebmath	257	Berglas	52	Rodau	443	Schönheider- hammer	1 099
Eichigt	657	Brockau	945	Rodersdorf	401	Schwarzenberg (Erz- gebirge), Stadt	12 104
Elster, Bad, Stadt	3 424	Brunn	412	Rößnitz	273	Sosa	2 683
Engelhardtgrün	61	Christgrün	193	Röttis	87	Steinbach	239
Erbach	3 065	Coschütz	283	Rotschau	1 414	Steinheidel	320
Eschenbach	170	Cunsdorf	166	Rudertitz	151	Streitwald	377
Freiberg	350	Dehles	109	Ruppertsgrün	708	Tellerhäuser	148
Gassenreuth	90	Demeusel	108	Schneckengrün	462	Unterstützensgrün	1 158
Görnitz	235	Drochau	184	Schneidenbach	578	Waschleithe	479
Gürth	103	Dröswein	55	Schönberg	435	Wildenthal	430
Gunzen	337	Ebersgrün	454	Schönlind	99	Zschorlau	5 138
Hartmannsgrün	149	Elsterberg, Stadt	5 196	Scholas	130		
Heinersgrün	266	Fasendorf	297	Schwand	286	49. Zwickau	165 731
Hermesgrün	265	Foschenroda	106	Steins	40	Altrottmansdorf	124
Hohendorf	183	Friesen	516	Steinsdorf	249	Auerbach	2 165
Hundsgrün	288	Gansgrün	171	Stöckigt	571	Bärenwalde	1 230
Jugelsburg	670	Geilsdorf	409	Straßberg	626	Beiersdorf	905
Landwüst	579	Görschnitz	388	Syrau	1 379	Blankenhain	581
Lauterbach	1 224	Grobau	252	Thema	1 365	Bockwa	3 311
Leubetha	265	Großfriesen	842	Thierbach	393	Burkersdorf	759
Lottengrün	235	Großzöbern	175	Thiergarten	580	Cainsdorf	4 580
Magwitz	197	Gutenfürst	190	Thossen	117	Chursdorf	292
Marieney	790	Hauptmannsgrün	677	Thößfeld	459	Crossen a. d. Mulde	2 635
Markneukirchen, Stadt	8 784	Helmsgrün	238	Tobertitz	309	Culitzsch	1 466
Mühlhausen	499	Joeketa	591	Tremnitz	97	Cunersdorf	765
Oberbrambach	224	Jöbnitz	1 003	Trieb	129	Dänkritz	212
Obergettengrün	242	Kauschwitz	853	Unterheinsdorf	1 032		
Oberhermsgrün	372	Kemnitz	144	Unterlosa	516		
Obermarxgrün	101	Kleingera	469	Unterperk	136		
Obertriebel	197	Kleinzöbern	52	Unterreichenau	99		
Oberwürschnitz	114	Kloschwitz	322	Voigtsgrün	87		
Oelsnitz, Stadt	16 337	Kobitzschwalde	276	Wallengrün	130		
Ottengrün	125	Kornbach	277	Weischlitz	1 097		
Pabstleithen	313	Krebes	194	Zobes	436		
Planschwitz	276	Kröstau	176	Zwoschwitz	134		
Posseck	613						

Systematisches Verzeichnis der Gemeinden

Kleinere Verwaltungsbezirke Gemeinden	Wohn- bevölkerung am 16. Juni 1933	Kleinere Verwaltungsbezirke Gemeinden	Wohn- bevölkerung am 16. Juni 1933	Kleinere Verwaltungsbezirke Gemeinden	Wohn- bevölkerung am 16. Juni 1933	Kleinere Verwaltungsbezirke Gemeinden	Wohn- bevölkerung am 16. Juni 1933
Ebersbrunn.....	2 138	Langenbach	1 156	Obercritz	1 439	Schweinsburg.....	1 681
Frankenhausen.....	2 501	Langenbernsdorf	2 502	Oberhohndorf.....	3 620	Seelingstädt	540
Friedrichsgrün.....	2 714	Langenhessen	2 713	Oberneumark	337	Silberstraße	1 287
Gablenz.....	903	Langenreinsdorf	873	Oberrothenbach	797	Stangengrün	764
Giegeggrün.....	109	Lauenhain	486	Ortmannsorf.....	3 233	Steinpleis.....	4 220
Gösau.....	295	Lauterbach	671	Planitz, Stadt	24 172	Stenn	2 138
Gospersgrün	419	Lauterhofen	166	Pöhlau.....	825	Thierfeld	1 022
Grünau	429	Leubnitz	4 968	Raum.....	378	Trünzig	1 040
Grünberg	586	Leutersbach	573	Reinsdorf.....	7 221	Vielau	4 509
Härtensdorf	1 071	Lichtenau	528	Reuth.....	858	Voigtsgrün	188
Hartenstein, Stadt ...	2 973	Lichtentanne	6 119	Rottmannsdorf	664	Weißbach	1 747
Hartmannsdorf		Mosel	2 196	Rudelswalde	540	Wiesen	741
b. Kirchberg.....	1 324	Neukirchen		Ruppertsgrün.....	1 869	Wiesenburg.....	889
Hartmannsdorf		a. d. Pleiße	3 644	Rußdorf.....	205	Wildbach.....	940
b. Werdau.....	175	Neumark	2 126	Saupersdorf.....	1 318	Wildenfels, Stadt ...	2 545
Heyersdorf	280	Niederabertsdorf.....	559	Schneppendorf.....	769	Wilkau-Haßlau, Stadt	13 495
Hirschfeld.....	644	Niedercritz	730	Schönau.....	891	Wolfersgrün	407
Kirchberg, Stadt.....	7 210	Niederhohndorf	430	Schönbach.....	768	Zschocken	1 853
Königswalde.....	831	Oberabertsdorf	136	Schönfels (Alt- u. Neu-)	1 440	Zwartzschen.....	178

15 Land Württemberg

1—7

Systematisches Verzeichnis der Gemeinden

Kleinere Verwaltungsbezirke Gemeinden	Wohn- bevölkerung am 16. Juni 1933	Kleinere Verwaltungsbezirke Gemeinden	Wohn- bevölkerung am 16. Juni 1933	Kleinere Verwaltungsbezirke Gemeinden	Wohn- bevölkerung am 16. Juni 1933	Kleinere Verwaltungsbezirke Gemeinden	Wohn- bevölkerung am 16. Juni 1933
--	---	--	---	--	---	--	---

15. Land Württemberg

Stadtkreise:		Unterwülfigen	363	Binsdorf, Stadt	709	Bußmannshausen	474
1. Heilbronn*)	68 953	Utzmemmingen	570	Bitz	2 038	Dettingen an der Iller	1 048
2. Stuttgart*) ¹⁾	420 533	Waldhausen	948	Brittheim	273	Dietmanns	758
3. Ulm*)	62 472	Walzheim	252	Burgfelden	188	Eberhardzell	1 201
Landkreise:		Wasseralfingen	5 077	Dautmergen	260	Ellwangen	831
4. Aalen	81 629	Westhausen	1 418	Dormettingen	612	Erlenmoos	1 055
Aalen, Stadt	14 622	Wört	916	Dotternhausen	725	Erolzheim	1 406
Abtsgmünd	1 242	Zippingen	670	Ebingen, Stadt	14 218	Fischbach	390
Adelmannsfelden	1 274	Zöbingen	639	Endingen	719	Füramoos	418
Aufhausen	672	5. Backnang	52 364	Engstlatt	1 078	Grodt	105
Baldern	424	Affalterbach	1 122	Erlaheim	512	Großschafhausen	259
Benzenzimmern	204	Allmersbach	562	Erzingen	536	Gutzell	808
Bopfingen, Stadt	1 744	Allmersbach		Frommern	1 929	Haslach	777
Dalkingen	523	[früher Kr. Marbach]	333	Geislingen	2 263	Hochdorf	357
Dewangen	1 067	Altersberg	868	Hausen am Tann	403	Höfen	276
Dirgenheim	249	Althütte	831	Hossingen	453	Hürbel	624
Dorfmerkingen	776	Backnang, Stadt	10 099	Isingen	451	Ingerkingen	726
Ebnat	1 102	Bruch	186	Laufen an der Eyach	816	Ingoldingen	638
Elchingen auf dem		Burgstall	686	Lautlingen	954	Kirchberg an der Iller	712
Härtsfeld	669	Cottenweiler	240	Leidringen	843	Kirchdorf	823
Ellenberg	1 110	Ebersberg	228	Margrethausen	417	Langenschemmern	559
Ellwangen (Jagst),		Erbstetten	641	Meßstetten	2 056	Laupertshausen	586
Stadt	5 924	Eutendorf	796	Nusplingen	1 347	Laupheim, Stadt	5 953
Essingen	1 698	Fichtenberg	1 174	Oberdigsheim	607	Maselheim	975
Fachsenfeld	1 204	Fornsbach	743	Obernheim	1 125	Mettenberg	298
Flochberg	626	Frickenhofen	1 067	Onstmettingen	3 592	Mietingen	1 021
Geislingen	370	Gaildorf, Stadt	1 826	Ostdorf	967	Mittelbibberach	1 122
Goldburghausen	317	Grab	531	Pfeffingen	1 164	Mittelbuch	660
Hofen	1 020	Großaspach	1 241	Ratshausen	572	Mühlhausen	503
Hohenstadt	617	Großlalach	552	Rosenfeld, Stadt	759	Muttensweiler	266
Hülen	287	Gschwend	1 500	Roßwangen	462	Oberbalzheim	383
Hüttlingen	1 886	Hausen an der Rot	535	Schömburg, Stadt	1 349	Oberessendorf	564
Jagstzell	1 372	Heiningen	260	Stockenhausen	187	Oberholzheim	379
Kerkingen	675	Heutensbach	269	Streichen	360	Oberopfingen	310
Kirchheim am Ries	742	Jux	288	Täbingen	499	Obersulmetingen	691
Kösing	412	Kirchberg an der Murr	1 477	Tailfingen, Stadt	10 013	Ochsenhausen	2 670
Laubach	345	Kirchenkirnberg	778	Tieringen	702	Orsenhausen	453
Lauchheim, Stadt	1 066	Kleinaspach	908	Unterdigsheim	467	Otterswang	541
Lauterburg	444	Laufen am Kocher	618	Weilen unter der		Reinstetten	1 542
Lippach	480	Lippoldswiler	683	Rinnen	257	Reute	511
Neresheim, Stadt	1 235	Maubach	397	Weilstetten	1 214	Ringschuldt	752
Neubronn	263	Murrhardt, Stadt	4 622	Winterlingen	2 495	Rißegg	403
Neuler	1 514	Nassach	283	Zillhausen	559	Rot	510
Nordhausen	293	Oberbrüden	870	Zimmern unter der		Rot an der Rot	1 324
Oberdorf am Ipf	1 021	Oberrot	1 577	Burg	363	Rottum	273
Oberkochen	1 708	Oberweissach	420	7. Biberach	76 355	Schemmerberg	553
Ohmenheim	571	Ottendorf	751	Achstetten	843	Schönebürg	679
Pfahlheim	1 181	Reichenberg	1 643	Äpfingen	744	Schussenried	3 673
Pflaumloch	371	Rielingshausen	751	Ahlen	232	Schweinhausen	546
Pommertsweiler	648	Rietenau	428	Alberweiler	394	Schwendi	1 180
Rindelbach	1 429	Sechselberg	617	Althem	606	Sießen	634
Röhlingen	1 791	Spiegelberg	728	Abmannshardt	508	Sinningen	316
Röttingen	486	Steinbach	817	Attenweiler	590	Spindelweg	316
Rosenberg	1 800	Strimpfelbach	240	Aufhofen	480	Stäfflingen	640
Schloßberg	1 123	Sulzbach am Kocher	1 133	Baltringen	531	Steinhausen	277
Schrezheim	1 467	Sulzbach an der Murr	2 535	Baustetten	428	Steinhausen an der	
Schwabsberg	806	Unterbrüden	438	Bellamont	542	Rottum	867
Schweindorf	291	Unterrot	1 112	Berkheim	1 372	Stetten	399
Stödtlen	1 514	Unterweissach	963	Biberach an der Riß,		Sulmingen	389
Tannhausen	1 138	Waldrems	297	Stadt	11 099	Tannheim	1 293
Trochtelfingen	707	Weiler zum Stein	710	Bihlafingen	353	Ummendorf	1 126
Unterkochen	2 897	6. Balingen	67 640	Birkenhard	384	Unterbalzheim	536
Unterriffingen	400	Balingen, Stadt	5 657	Bronnen	287	Untersessendorf	319
Unterschneidheim	959	Bickelsberg	470	Bühl	209	Unterschwarzach	1 057
				Burgrieden	1 004	Untersulmetingen	762
						Wain	1 005
						Walpertshofen	215

*) Stadtkreis im Sinne der DGO. — ¹⁾ Führt als Gemeinde die Bezeichnung »Stadt der Auslandsdeutschen«.

Systematisches Verzeichnis der Gemeinden

Kleinere Verwaltungsbezirke Gemeinden	Wohnbevölkerung am 16. Juni 1933	Kleinere Verwaltungsbezirke Gemeinden	Wohnbevölkerung am 16. Juni 1933	Kleinere Verwaltungsbezirke Gemeinden	Wohnbevölkerung am 16. Juni 1933	Kleinere Verwaltungsbezirke Gemeinden	Wohnbevölkerung am 16. Juni 1933
Warthausen	941	Calw, Stadt	5 812	Teinach, Bad	500	Triensbach	468
Winterstettendorf	244	Conweiler	1 202	Überberg	396	Unterdeufstetten	1 313
Winterstettenstadt	462	Dachtel	338	Unterhaugstett	363	Waldtann	751
		Deckenpfronn	1 084	Unterlengenhardt	207	Wallhausen	756
8. Böblingen	76 832	Dennach	536	Unterreichenbach	1 275	Weipertshofen	451
Affstätt	471	Dobel	955	Unterschwandorf	106	Westgartshausen	528
Aidlingen	1 466	Ebershardt	381	Walldorf	792	Wiesebach	1 054
Aldorf	977	Ebhausen	1 331	Waldrennach	506	Wildenstein	844
Böblingen, Stadt	7 998	Effringen	744	Wart	375	Wittenweiler	341
Bondorf	1 671	Egenhausen	178	Wenden	197		
Breitenstein	279	Emberg	747	Wildbad im Schwarz-		11. Ehingen	33 117
Dätzingen	455	Emmingen	622	wald, Stadt	4 967	Allmendingen	1 642
Dagersheim	1 155	Engelsbrand	800	Wildberg, Stadt	1 411	Altbierlingen	256
Darmsheim	917	Enzklösterle	886	Würzbach	459	Altheim	385
Deufringen	516	Ettmannsweiler	269	Zavelstein, Stadt	284	Altsteußlingen	394
Döffingen	921	Feldrennach	1 346	Zwerenberg	302	Bach	236
Ehningen	1 763	Gaugenwald	153			Bechingen	144
Gärtringen	1 651	Gechingen	1 022	10. Crailsheim	50 264	Berg	347
Gültstein	1 008	Gräfenhausen	1 415	Amlshagen	322	Berkach	175
Haslach	492	Grunbach	643	Bächlingen	557	Dächingen	416
Herrenberg, Stadt	3 395	Gültlingen	387	Bartenstein, Stadt	566	Dettingen	460
Hildrizhausen	850	Haiterbach, Stadt	1 694	Beimbach	517	Dietelhofen	160
Holzgerlingen	2 370	Herrenalb, Stadt	1 904	Billingsbach	717	Dietershausen	190
Kayn	680	Hirsau	1 243	Blaufelden	1 328	Dieterskirch	213
Kuppingen	1 053	Höfen an der Enz	1 196	Brettheim	899	Donaurieden	316
Leinfelden	1 562	Holzbronn	396	Crailsheim, Stadt	6 444	Ehingen (Donau), Stadt	5 064
Magstadt	2 452	Hornberg	182	Dünsbach	657	Emeringen	210
Maichingen	1 187	Igelsloch	203	Ellrichshausen	810	Emerkingen	456
Möhringen auf den		Iselshausen	462	Ettenhausen	379	Ennahofen	268
Fildern	5 838	Kapfenhardt	344	Gaggstatt	594	Erstetten	283
Mönchberg	491	Langenbrand	510	Gammesfeld	561	Ersingen	399
Mötzingen	1 262	Liebelsberg	425	Gerabronn, Stadt	1 586	Frankenhofen	326
Musberg	1 042	Liebezell, Bad, Stadt	1 614	Goldbach	373	Gamerschwang	225
Nebringen	599	Loffenau	1 697	Gröningen	1 044	Granheim	331
Neuweiler	214	Maisenbach	370	Gründelhardt	1 197	Griesingen	642
Nufringen	1 370	Martinsmoos	303	Hausen am Bach	467	Grötzingen	260
Oberjesingen	756	Mindersbach	317	Hengstfeld	705	Grundshelm	228
Oberjettingen	949	Möttlingen	576	Herrentierbach	511	Hausen am Bussen	164
Öschelbronn	954	Monakam	287	Honhardt	1 477	Hausen ob Urspring	343
Rohrau	420	Nagold, Stadt	4 273	Hornberg	1 496	Herbertshofen	211
Schönaich	2 641	Neubulach, Stadt	633	Ingersheim	1 586	Heufelden	250
Sindelfingen, Stadt	6 986	Neuenbürg, Stadt	2 789	Jagstheim	1 001	Hundersingen	224
Steinenbronn	1 125	Neuhengstett	409	Kirchberg an der Jagst,		Kirchbierlingen	467
Tailfingen	742	Neusatz	463	Stadt	929	Lauterach	474
Unterjettingen	1 202	Neuweiler	626	Langenburg, Stadt	1 174	Moosbeuren	420
Vaihingen auf den		Niebelsbach	455	Lautenbach	1 028	Mundelingen	266
Fildern	10 580	Oberhaugstett	366	Lendsiedel	921	Munderkingen, Stadt	1 914
Waldenbuch, Stadt	2 110	Oberkollbach	436	Leukershausen	508	Mundingen	292
Weiß im Schönbuch	2 262	Oberkollwangen	270	Leuzendorf	633	Nasgenstadt	213
		Oberlengenhardt	253	Mariäkappel	501	Niederhofen	365
		Oberreichenbach	366	Marktlustenau	1 022	Oberdisingen	829
		Oberschwandorf	458	Matzenbach	863	Obermarchtal	1 000
9. Calw	88 954	Ostelsheim	655	Michelbach an der		Oberstadion	339
Agenbach	238	Ottenbronn	427	Heide	614	Oberwachingen	145
Aichelberg	381	Ottenhausen	870	Michelbach an der		Öpfingen	558
Aichhalden	296	Pfrondorf	272	Lücke	511	Oggelsbeuren	525
Altbulach	537	Rötenbach	266	Oberspeltach	565	Rechtenstein	250
Altbürg	1 258	Rohrdorf	712	Onolzheim	737	Reutlingen	272
Altensteig-Dorf	200	Rotensol	423	Rechenberg	389	Reutlingen, Stadt	593
Altensteig-Stadt, Stadt	2 662	Rotfelden	635	Reubach	474	Ribbissen	884
Althengstett	1 068	Salmbach	345	Riedbach	452	Rottacker	1 297
Arnbach	783	Schmieh	128	Roßfeld	519	Rupertshofen	256
Beihingen	312	Schömberg	1 256	Rot am See	1 176	Sauggart	259
Beinberg	271	Schönbronn	464	Ruppertshofen	446	Schaiblishausen	249
Bernbach	474	Schwann	928	Satteldorf	1 175	Schelkingen, Stadt	2 012
Berneck, Stadt	418	Schwarzenberg	307	Schmalfelden	537	Schmiechen	479
Beuren	144	Simmersfeld	571	Schrozberg	1 654	Ugendorf	270
Bieselsberg	446	Simmozheim	900	Schreppshausen	331	Untermarchtal	1 039
Birkenfeld	3 912	Sommenhardt	507	Spielbach	688	Unterstadion	473
Breitenberg	469	Spielberg	565	Stimpfach	802	Unterwachingen	137
Calmbach	2 969	Stammheim	1 894	Tiefenbach	615		
		Sulz	980				

15 Land Württemberg

11—18

Systematisches Verzeichnis der Gemeinden

Kleinere Verwaltungsbezirke Gemeinden	Wohn- bevölkerung am 16. Juni 1933	Kleinere Verwaltungsbezirke Gemeinden	Wohn- bevölkerung am 16. Juni 1933	Kleinere Verwaltungsbezirke Gemeinden	Wohn- bevölkerung am 16. Juni 1933	Kleinere Verwaltungsbezirke Gemeinden	Wohn- bevölkerung am 16. Juni 1933
Volkersheim	236	Igelsberg	244	Spraitbach	727	Unterböhringen	569
Weilersteußlingen ..	216	Klosterreichenbach ..	1 158	Straßdorf	1 432	Wäschenbeuren	1 660
Zell	132	Lombach	445	Täferrot	596	Wangen	988
Zwiefaltendorf	347	Loßburg	1 457	Unterböbingen	763	Weiler	298
12. Eßlingen	94 673	Lützenhardt	995	Untergröningen	890	Weiler ob Helfenstein ..	291
Aichelberg	488	Neuneck	272	Vordersteinenberg	694	Weissenstein, Stadt	786
Aichschieß	403	Oberfilingen	405	Waldhausen	1 590	Wiesensteig, Stadt	1 247
Altbach	1 311	Pfalzgrafenweiler	1 493	Waldstetten	2 092	Winzingen	502
Baltmannsweiler	729	Reinerzau	422	Weiler in den Bergen ..	633	Zell unter Aichelberg ..	728
Berkheim	1 815	Röt	524	Wißgoldingen	624	17. Hall	41 594
Bernhausen	2 491	Schömburg	334	16. Göppingen	110 358	(Sitz: Schwäbisch Hall)	
Birkach	1 504	Schopfloch	606	Adelberg	744	Ammertsweiler	366
Bonlanden	1 895	Schwarzenberg	650	Aichelberg	305	Arnsdorf	319
Deizisau	1 819	Sterneck	282	Albershausen	1 371	Bibersfeld	923
Denkendorf	2 382	Tumlingen	420	Auendorf	485	Braunsbach	639
Echterndingen	2 589	Unterfilingen	317	Aufhausen	486	Bubendorb	551
Eßlingen am Neckar, Stadt*)	43 089	Untermusbach	524	Baiereck	288	Bühlertann	1 440
Harthausen	628	Vierundzwanzig Höfe ..	349	Bartenbach	895	Bühlerzell	1 099
Hegenlohe	327	Wälde	344	Bezgenriet	474	Döttingen	262
Hochdorf	1 211	Wittendorf	722	Birenbach	346	Eckartshausen	563
Hohengrehen	545	Wittlensweiler	862	Böhmekirch	1 592	Eltershofen	288
Kemnat	1 314	Wörnersberg	199	Börtlingen	652	Enslingen	496
Köngen	2 881	14. Friedrichshafen ..	38 005	Boll	1 466	Eschental	217
Nellingen auf den Fildern	2 262	Ailingen	1 456	Bünzwangen	479	Finstertrot	286
Neuhausen auf den Fildern	2 773	Eriskirch	887	Deggingen	1 929	Gailenkirchen	759
Plattenshardt	2 019	Ettenkirch	866	Ditzenbach, Bad	509	Geifertshofen	524
Plieningen	2 928	Friedrichshafen, Stadt ..	15 700	Donzdorf	3 101	Geislingen am Kocher ..	452
Plochingen	4 528	Kehlen	1 309	Drackenstein	287	Geißelhardt	714
Reichenbach an der Fils ..	2 644	Kreßbronn am Bodensee ..	2 403	Dürnau	458	Gelbingen	473
Ruit	1 728	Langenargen	2 482	Ebersbach an der Fils ..	3 852	Gnadental	347
Schanbach	377	Langnau	1 653	Eislingen/Fils, Stadt ..	9 139	Goggenbach	212
Scharnhausen	1 171	Meckenbeuren	3 082	Eschenbach	391	Großaltdorf	750
Sielmingen	1 889	Neukirch	1 765	Eybach	640	Hütten	379
Stetten auf den Fildern ..	905	Oberteuringen	1 247	Faurndau	2 296	Illhofen, Stadt	814
Thomashardt	343	Tannau	1 349	Gammelshausen	314	Jungholzhausen	377
Wernau (Neckar)	2 312	Tettngang, Stadt	3 806	Geislingen an der Steige, Stadt	14 350	Mainhardt	1 048
Zell am Neckar	1 373	15. Gmünd	59 122	Gingen an der Fils	1 956	Michelbach an der Bilz ..	1 113
13. Freudenstadt	44 970	(Sitz: Schwäbisch Gmünd)		Göppingen, Stadt*)	23 007	Michelfeld	1 139
Aach	621	Alfdorf	1 404	Gosbach	738	Mittelfischach	726
Alpirsbach, Stadt	2 453	Bargau	1 040	Gruibingen	923	Neufürstenhütte	226
Baiersbronn	6 836	Bartholomä	1 186	Hattenhofen	948	Oberfischach	584
Besenfeld	553	Bettringen	1 643	Hausen an der Fils	294	Obersontheim	1 042
Betzweiler	618	Degenfeld	306	Heiningen	1 276	Obersteinach	544
Böfingen	257	Durlangen	826	Hohenstadt	432	Orlach	269
Bösingen	511	Eschach	944	Hohenstaufen	1 117	Rieden	667
Busenweiler	179	Göggingen	811	Holzhausen	449	Schwäbisch Hall, Stadt ..	12 205
Cresbach	524	Großdeinbach	1 043	Holzheim	1 789	Steinkirchen	303
Dietersweiler	1 060	Herlikofen	1 615	Jebenhausen	1 149	Sulzdorf	1 027
Dornstetten, Stadt	1 471	Heubach, Stadt	2 386	Kuchen	2 430	Tüngental	760
Durrweiler	329	Heuchlingen	724	Mühlhausen	431	Übrigshausen	480
Edelweiler	191	Iggingen	1 006	Nenningen	760	Unterspach	655
Ehlenbogen	291	Heubach, Stadt	2 386	Oberwälden	213	Untermünkheim	861
Erzgrube	138	Heuchlingen	724	Ottenbach	749	Untersontheim	553
Freudenstadt, Stadt	10 575	Iggingen	1 006	Rechberghausen	1 608	Uttenhofen	874
Fünfbronn	254	Lautern	537	Reichenbach im Täle ..	509	Vellberg, Stadt	1 077
Garrweiler	139	Leinzell	1 015	Reichenbach unter Rechberg	471	Weckrieden	179
Glatten	1 039	Lindach	786	Reichswälden	462	Westheim	728
Göttelfingen	601	Lorch, Stadt	3 421	Salach	3 201	Wolpertshausen	1 284
Grömbach	464	Maitis	213	Schlat	829	18. Heidenheim	58 823
Grüntal	510	Mögglingen	1 443	Schlierbach	1 299	Auernheim	445
Hallwangen	603	Mutlangen	1 202	Schnittlingen	289	Ballmertshofen	327
Herzogsweller	615	Oberböbingen	491	Sparwiesen	421	Bergenweiler	218
Hochdorf	310	Obergröningen	320	Steinenkirch	298	Bissingen ob Lontal	407
Hörschweiler	266	Pfahlbronn	1 744	Stötten	247	Boheim	1 448
Huzenbach	538	Rechberg	718	Süßen	3 608	Brenz	727
		Ruppertshofen	1 039	Treffelhausen	504	Burgberg	1 317
		Schechingen	809	Überkingen, Bad	776	Demmingen	517
		Schwäbisch Gmünd, Stadt*)	20 409	Uhingen	3 257		

*) Stadtkreis im Sinne der DGO.

Systematisches Verzeichnis der Gemeinden

Kleinere Verwaltungsbezirke Gemeinden	Wohn- bevölkerung am 16. Juni 1933	Kleinere Verwaltungsbezirke Gemeinden	Wohn- bevölkerung am 16. Juni 1933	Kleinere Verwaltungsbezirke Gemeinden	Wohn- bevölkerung am 16. Juni 1933	Kleinere Verwaltungsbezirke Gemeinden	Wohn- bevölkerung am 16. Juni 1933
Dettingen am Albuch	1 041	Haberschlacht	362	Bettenhausen	253	Marlach	495
Dischingen	854	Hausen an der Zaber	815	Bieringen	498	Meßbach	144
Dunstelkingen	477	Höchstberg	505	Bierlingen	679	Morsbach	298
Eglingen	601	Hölzern	236	Bildechingen	496	Mulfingen	724
Fleinheim	347	Höblinsülz	328	Bittelbronn	380	Muthof	268
Frickingen	425	Horkheim	819	Börstingen	366	Niedernhall, Stadt	1 032
Gerstetten	2 569	Isfeld	2 000	Dornhan, Stadt	1 628	Nitzenhausen	259
Gtingen an der Brenz, Stadt	3 615	Jagsthausen	702	Dürrenmettstetten	484	Oberginnsbach	333
Großkuchen	693	Kirchhausen	1 467	Eckenweiler	229	Oberkessach	1 128
Gussenstadt	816	Kleingartach, Stadt	845	Ergenzingen	1 113	Schöntal	420
Hausen ob Lontal	181	Klingenberg	741	Eutingen	1 049	Sindeldorf	392
Heidenheim, Stadt*)	24 013	Kochersteinfeld	699	Felldorf	408	Steinbach	283
Heldenfingen	699	Kochertürn	603	Fürnsal	281	Unterginnsbach	212
Herbrechtingen	2 479	Lampoldshausen	741	Göttelfingen	392	Weißbach	288
Hermaringen	1 109	Lauffen am Neckar, Stadt	5 200	Grünmettstetten	597	Weldingsfelden	261
Heuchlingen	611	Lehrensteinfeld	762	Gündringen	552	Westernhausen	709
Hohenmemmingen	673	Leonbronn	568	Hochdorf	939	Zaisenhausen	305
Hürben	687	Löwenstein, Stadt	1 331	Holzhausen	420		
Itzelberg	267	Massenbach	690	Hopfau	656	22. Leonberg	39 520
Königsbronn	1 446	Massenbachhausen	1 089	Horb am Neckar, Stadt	2 806	Ditzingen	2 615
Nattheim	1 089	Meimsheim	896	Ihlingen	93	Flacht	689
Niederstotzingen, Stadt	1 203	Michelbach am Heuchelberg	346	Isenburg	213	Friolzheim	742
Oberstotzingen	498	Möckmühl, Stadt	1 699	Leinstetten	465	Gebersheim	456
Ochsenberg	301	Neckarsulm, Stadt	7 035	Marschalkenzimmern	760	Gerlingen	2 871
Oggenhausen	635	Neckarwestheim	1 241	Mühlen am Neckar	553	Hausen an der Würm	344
Sachsenhausen	190	Neipperg	454	Mühlheim am Bach	575	Heimerdingen	875
Söhnstetten	966	Neuenstadt am Kocher, Stadt	1 249	Mühringen	608	Heimsheim, Stadt	1 111
Sontheim an der Brenz	1 781	Neulautern	346	Nordstetten	936	Hemmingen	1 004
Steinheim am Albuch	2 215	Niederhofen	550	Obertalheim	607	Hirschlanden	501
Stetten ob Lontal	349	Nordhausen	302	Renfrizhausen	455	Höfingen	1 521
Trugenhofen	174	Nordheim	2 243	Rexingen	930	Kornthal	2 542
Zang	413	Oberreisesheim	1 357	Rohrdorf	358	Leonberg, Stadt	7 021
		Obergriesheim	466	Salzstetten	998	Malmshcim	1 214
19. Heilbronn	103 225	Ochsenburg	584	Schietingen	302	Mercklingen	1 642
Abstatt	833	Ödheim	1 891	Sigmarswangen	568	Mönsheim	1 106
Affaltrach	813	Offenau	959	Sulz am Neckar, Stadt	2 503	Münchingen	2 035
Auenstein	801	Olnhhausen	315	Sulzau	229	Müncklingen	508
Bachenau	396	Pfaffenhofen	1 008	Untertalheim	725	Perouse	419
Beilstein, Stadt	1 539	Roigheim	962	Vöhringen	1 419	Renningen	2 356
Biberach	1 305	Schmidhausen	547	Vollmaringen	575	Rutesheim	1 956
Bittelbronn	220	Schozach	259	Wachendorf	614	Schafhausen	611
Bonfeld	916	Schwaigern, Stadt	2 327	Weiden	541	Schöckingen	537
Botenheim	761	Siglingen	940	Weitingen	796	Warmbronn	491
Brackenheim, Stadt	1 633	Stetten am Heuchel- berg	984	Wiesenstetten	408	Weil der Stadt, Stadt	2 031
Brettach	994	Stockheim	516	Wittershausen	557	Weissach	1 416
Bürg	199	Sülzbach	464			Wimsheim	906
Cleebronn	1 332	Talheim	1 512	21. Künzelsau	22 631		
Cleversulzbach	440	Tiefenbach	524	Ailringen	506	23. Ludwigsburg	119 665
Dahenfeld	592	Untereisesheim	618	Altkrauthcim	331	Aldingen	1 221
Degmarn	416	Untergriesheim	459	Amrichshausen	248	Asperg, Stadt	4 138
Dürrenzimmern	607	Untergruppenbach	1 321	Aschhausen	323	Asperrg, Stadt	4 138
Duttenberg	443	Unterheimriet	1 067	Belsenberg	328	Beihingen am Neckar	1 183
Eberstadt	957	Weiler	345	Berlichingen	806	Benningen	1 640
Eibensbach	319	Weiler an der Zaber	330	Bieringen	878	Besigheim, Stadt	3 628
Eichelberg	340	Weinsberg, Stadt	4 081	Buchenbach	658	Bietigheim, Stadt	7 603
Eilhofen	863	Widdern, Stadt	961	Criesbach	333	Bissingen an der Enz	2 417
Erlenbach	1 999	Willsbach	1 268	Crispenhofen	350	Bönnigheim, Stadt	2 863
Eschenau	947	Wimmental	256	Diebach	208	Erdmannhausen	1 357
Flein	1 704	Wüstenrot	1 228	Dörrenzimmern	519	Erligheim	636
Frankenbach	2 110	Zaberfeld	904	Dörzbach	976	Freudental	598
Frauenzimmern	384	Züttlingen	672	Eberbach	264	Geisingen am Neckar	787
Friedrichshall, Bad	4 581			Eberstal	351	Gemrnigheim	1 606
Fürfeld	568	20. Horb	33 976	Hermuthausen	295	Großbottwar, Stadt	2 081
Gellmersbach	390	Ahldorf	515	Hohebach	647	Großingersheim	1 313
Gochsen	765	Altheim	894	Hollenbach	601	Großsachsenheim, Stadt	1 747
Grantschen	354	Baisingen	695	Ingelfingen, Stadt	1 274	Hessigheim	1 125
Gronau	885	Bergfelden	858	Jagstberg	558	Heutingsheim	1 090
Großgartach	2 636			Kocherstetten	460	Hochberg	619
Güglingen, Stadt	1 235			Künzelsau, Stadt	3 652	Hochdorf	408
Gundelsheim, Stadt	1 959			Laibach	171	Höfigheim	648
				Laßbach	343	Hofen	314

*) Stadtkreis im Sinne der DGO.

15 Land Württemberg

23—28

Systematisches Verzeichnis der Gemeinden

Kleinere Verwaltungsbezirke Gemeinden	Wohn- bevölkerung am 16. Juni 1933	Kleinere Verwaltungsbezirke Gemeinden	Wohn- bevölkerung am 16. Juni 1933	Kleinere Verwaltungsbezirke Gemeinden	Wohn- bevölkerung am 16. Juni 1933	Kleinere Verwaltungsbezirke Gemeinden	Wohn- bevölkerung am 16. Juni 1933
Hof und Lembach . . .	275	Rinderfeld	410	Wittlingen	624	Gaisbach	681
Hohenstein	248	Rot	401	Zainingen	991	Geddelsbach	220
Kirchheim am Neckar	2 016	Rüsselhausen	167	Zwiefalten	1 684	Harsberg	616
Kleimbottwar	700	Schäftersheim	468			Kesselfeld	224
Kleiningersheim	462	Schmerbach	230	26. Nürtingen	70 398	Kirchensall	393
Kleinsachsenheim	1 074	Simmringen	112	Aich	662	Kleinhirschbach	447
Kornwestheim, Stadt.	10 090	Stuppach	617	Altdorf	412	Kupferzell	1 104
Löchgau	1 502	Vorbachzimmern	534	Altenriet	460	Langenbeutingen	797
Ludwigsburg, Stadt*)	34 135	Wachbach	834	Bempflingen	964	Maienfels	1 019
Marbach am Neckar, Stadt	3 581	Waldmannshofen	455	Beuren	1 613	Mangoldsall	486
Markgröningen, Stadt	3 596	Weikersheim, Stadt	1 624	Bissingen an der Teck	1 232	Michelbach am Wald	654
Möglingen	1 367	Wermuthshausen	367	Brucklen	511	Möglingen	213
Mundelsheim	1 464	Wildentierbach	574	Dettingen unter Teck	2 337	Neuenstein, Stadt	1 540
Murr	1 188			Erkenbrechtsweyer	988	Neuhütten	685
Neckargröningen	591	25. Münsingen	33 011	Frickenhäuser	1 613	Neureut	229
Neckarrems	833	Aichelau	254	Grafenberg	810	Obereppach	387
Neckarweihsingen	1 762	Aichstetten	176	Grötzingen, Stadt	831	Oberohrn	229
Oberstenfeld	1 206	Anhausen	185	Großbottlingen	577	Obersöllbach	273
Ottmarsheim	613	Apfelstetten	293	Gutenberg	496	Obersteinbach	322
Pleidelsheim	1 029	Auingen	1 137	Hardt	174	Öhringen, Stadt	4 618
Poppenweiler	1 242	Bernloch	528	Hepsisau	509	Ohrnberg	564
Schwieberdingen	1 478	Bichishausen	141	Holzmaden	665	Orendelsall	154
Stammheim	3 670	Böhringen	1 074	Jesingen	1 095	Pfedelbach	1 475
Steinheim an der Murr	1 752	Böttingen	525	Kappishäusern	284	Rappach	328
Tamm	1 731	Bremelau	352	Kirchheim unter Teck, Stadt	12 417	Scheppach	432
Untermberg	413	Buttenhausen	513	Kleinbettlingen	205	Schwabbach	401
Unterrixingen	742	Dapfen	651	Kohlberg	1 078	Schwöllbronn	356
Walheim	1 215	Donnstetten	810	Linsenhofen	1 084	Siebeneich	174
Winzerhausen	668	Dottingen	541	Nabern	424	Sindringen, Stadt	557
		Eglingen	337	Neckarhausen	1 371	Unterheimbach	679
24. Mergentheim	30 924	Ehestetten	348	Neckartailfingen	923	Untersteinbach	727
Adolzhausen	331	Ennabeuren	795	Neckartenzlingen	1 637	Verrenberg	306
Althausen	466	Feldstetten	768	Neidlingen	910	Waldbach	545
Apfelbach	399	Gächingen	537	Neuenhaus	867	Waldenburg, Stadt	1 010
Archshofen	436	Gauingen	229	Neuffen, Stadt	2 122	Westernach	852
Bernselden	367	Geisingen	175	Notzingen	1 126	Westernbach	204
Blumweiler	515	Gomadingen	730	Nürtingen, Stadt	9 713	Windischenbach	378
Craintal	126	Gruorn	665	Oberboihingen	1 733	Wohlmutshausen	433
Creglingen, Stadt	1 306	Gundelfingen	239	Oberlenningen	1 418	Zweiflingen	864
Deubach	188	Gundershofen	250	Ochsenwang	301		
Edelfingen	955	Hayingen, Stadt	608	Ohmden	641	28. Ravensburg	72 488
Elpersheim	626	Hengen	449	Owen, Stadt	1 655	Aulendorf	3 235
Finsterlohr	387	Hütten	258	Raidwangen	434	Baienfurt	2 694
Frauental	224	Huldstetten	164	Rendern	802	Baindt	1 028
Freudenbach	519	Hundersingen	406	Schlaitdorf	629	Berg	1 355
Haagen	119	Indelhausen	146	Schlattstall	154	Bergatreute	1 368
Hachtel	322	Ingstetten	371	Schopfloch	592	Blitzenreute	851
Harthausen	422	Justingen	515	Tischardt	404	Blönrried	782
Herbsthausen	203	Kohlstetten	444	Unterboihingen	1 187	Bodnegg	2 001
Herrenzimmern	192	Laichingen	328	Unterensingen	970	Eschach	3 139
Honsbronn	249	Lonsingen	401	Unterlenningen	906	Esenhausen	444
Igersheim	1 132	Magolsheim	434	Weilheim an der Teck, Stadt	3 233	Fronhofen	954
Laudenbach	860	Mehrstetten	827	Wendlingen	2 967	Gaisbeuren	749
Löffelstelzen	369	Meidelstetten	366	Wülflingen	2 704	Grünkraut	1 258
Markelsheim	1 199	Münsingen, Stadt	2 169	Zizishausen	558	Haidgau	683
Mergentheim, Bad, Stadt	6 191	Münzdorf	181			Haisterkirch	952
Münster	376	Oberstetten	598	27. Öhringen	31 322	Hasenweiler	763
Nassau	533	Ödenwaldstetten	475	Adolzfurt	564	Kappel	475
Neubronn	347	Pronstetten	359	Baumerlenbach	371	Michelwinnaden	646
Neunkirchen	382	Rietheim	390	Bitzfeld	538	Pfrungen	247
Neuses	229	Seeburg	301	Bretzfeld	527	Ravensburg, Stadt	18 930
Niederrimbach	313	Sirchingen	271	Büttelbronn	394	Reute	1 237
Niederstetten, Stadt	1 567	Sonderbuch	233	Cappel	297	Schlier	1 376
Oberrimbach	353	Sondernach	155	Dimbach	365	Schmalegg	864
Oberstetten	569	Sontheim	617	Eckartsweiler	403	Taldorf	1 297
Pfizingen	229	Steingebronn	147	Ernsbach	539	Tannhausen	508
Queckbronn	169	Tigerfeld	255	Eschelbach	294	Unterurbach	682
Reinsbronn	528	Trailfingen	462	Feßbach	578	Vogt	1 893
Rengershausen	433	Upfingen	550	Forchtenberg, Stadt	866	Waldburg	1 285
		Westerheim	1 382			Waldsee, Stadt	4 542
		Wilsingen	287			Weingarten, Stadt	8 385

*) Stadtkreis im Sinne der DGO.

Systematisches Verzeichnis der Gemeinden

Kleinere Verwaltungsbezirke Gemeinden	Wohn- bevölkerung am 16. Juni 1933	Kleinere Verwaltungsbezirke Gemeinden	Wohn- bevölkerung am 16. Juni 1933	Kleinere Verwaltungsbezirke Gemeinden	Wohn- bevölkerung am 16. Juni 1933	Kleinere Verwaltungsbezirke Gemeinden	Wohn- bevölkerung am 16. Juni 1933
Wilhelmsdorf	998	Hausen ob Rottweil ..	367	Friedingen	310	Häslach	429
Wolfegg	2 382	Herrenzimmern	667	Fulgenstadt	460	Hagelloch	791
Wolketsweiler	800	Hochmössingen	805	Geigelbach	461	Hailfingen	642
Wolpertswende	1 917	Horgen	484	Göffingen	227	Hemmdorf	516
Zogenweiler	813	Irslingen	555	Großtissen	310	Hirrlingen	1 424
Zollenreute	550	Lackendorf	306	Grünigen	355	Hirschau	774
Zußdorf	405	Laufien ob Rottweil ..	782	Günzkofen	242	Immenhausen	388
29. Reutlingen	97 018	Lauterbach	3 245	Guggenhausen	223	Jettenburg	515
Altenburg	434	Locherhof	461	Haid	666	Kiebingen	744
Bleichstetten	359	Mariazell	628	Hailfingen	350	Kilchberg	336
Bronnen	391	Mühlhausen	326	Heiligkreuztal	276	Kirchentellinsfurt	2 206
Bronnweiler	434	Neufra	553	Herbertingen	1 558	Kusterdingen	1 679
Degerschlacht	615	Neukirch	308	Heudorf	416	Mähringen	642
Dettingen an der Erms ..	3 932	Oberndorf am Neckar, Stadt	4 447	Heudorf [früher Kr. Riedlingen]	270	Mössingen	4 216
Enningen unter Achalm ..	4 675	Peterzell	507	Hochberg	331	Nehren	1 350
Erpfingen	808	Reutin	310	Hohentengen	444	Nellingsheim	263
Genkingen	1 106	Römlinsdorf	300	Hoßkirch	346	Niedernau, Bad	457
Glems	689	Rötenberg	885	Hoßkirch	346	Obernau	396
Gönningen	1 781	Rotenzimmern	262	Hüttenreute	224	Oberndorf	673
Gomaringen	2 530	Rottweil, Stadt	11 278	Hundersingen	699	Öschingen	1 202
Grabenstetten	964	Schörzingen	772	Ittenhausen	263	Ofterdingen	1 578
Großengstingen	946	Schramberg, Stadt	11 741	Jettkofen	285	Pfäffingen	438
Hausen an der Lauchert ..	281	Schwenningen		Kanzach	398	Pfrondorf	1 210
Holzelfingen	679	am Neckar, Stadt*) ..	20 605	Kappel	578	Pliezhausen	1 893
Honau	788	Seedorf	1 038	Königseggwald	397	Poltringen	612
Hülben	1 884	Stetten ob Rottweil ..	385	Lampertswweiler	231	Remmingsheim	755
Kleinengstingen	724	Sulgen	2 319	Laubbach	243	Reusten	554
Mägerkingen	641	Trichtingen	505	Marbach	542	Rottenburg, Stadt	7 654
Metzingen, Stadt	7 041	Villingendorf	1 005	Mengen, Stadt	3 227	Rühgarten	579
Mittelstadt	1 435	Waldmössingen	843	Mieterkingen	192	Schwalldorf	459
Neuhausen an der Erms ..	2 063	Weighelm	535	Möhringen	221	Seeborn	658
Oferdingen	491	Welendingen	1 045	Mörsingen	173	Stockach	261
Ohmenhausen	1 782	Winzeln	960	Moosburg	181	Talheim	849
Ohnastetten	250	Zepfenhan	437	Moosheim	279	Tübingen, Stadt*)	28 686
Pfullingen, Stadt	8 604	Zimmern ob Rottweil ..	1 062	Musbach	148	Unterjesingen	1 012
Reicheneck	217	31. Saulgau	52 741	Neufra	670	Walldorf	1 184
Reutlingen, Stadt*)	33 204	Alleshausen	401	Ölkofen	419	Wankheim	639
Riederich	1 042	Allmannsweiler	223	Offingen	616	Weiler	416
Rommelsbach	1 058	Altheim	780	Oggelshausen	719	Weiheim	557
Sickenhausen	659	Altshausen	2 580	Pflummern	420	Wendelsheim	574
Sondelfingen	1 746	Andelfingen	566	Reichenbach		Wolfenhausen	426
Undingen	1 038	Beizkofen	509	bei Schussenried	461	Wurmlingen	873
Unterhausen	2 889	Betzenweiler	666	Renhardswweiler	188	33. Tuttlingen	53 458
Urach, Stadt	5 280	Beuren	254	Riedhausen	370	Aixheim	875
Wannweil	1 919	Bierstetten	360	Riedlingen, Stadt	2 562	Aldingen	1 566
Willmandingen	655	Binzwangen	704	Saulgau, Stadt	5 285	Balgheim	404
Würtingen	984	Blochingen	613	Scheer, Stadt	1 251	Böttingen	773
30. Rottweil	88 077	Bolstern	346	Seekirch	224	Bubshheim	516
Aichhalden	1 743	Boms	489	Tiefenbach	361	Deilingen	1 022
Aistaig	879	Bondorf	198	Unterwaldhausen	817	Denkingen	926
Altoberndorf	554	Braunenweiler	490	Upflamör	174	Dürbheim	936
Bach und Altenberg	189	Bremen	242	Ursendorf	337	Durchhausen	517
Beffendorf	588	Buchau, Stadt	2 332	Uttenweiler	1 145	Egesheim	341
Bochingen	750	Daugendorf	512	Völkofen	374	Fridingen an der Donau, Stadt	1 326
Böhringen	596	Dürmentingen	948	Waldhausen	184	Frittlingen	921
Bösingen	891	Dürnau	324	Wilflingen	367	Gosheim	989
Boll	470	Dürrenwaldstetten	183	Wolfartsweiler	226	Gunningen	384
Bühlingen	528	Ebenweiler	529	32. Tübingen	82 068	Hausen ob Verena	504
Deißlingen	2 389	Ebersbach	571	Altingen	791	Irrendorf	654
Dietingen	809	Egelfingen	131	Bebenhausen	233	Königsheim	334
Dunningen	1 701	Eichen	177	Bodelshausen	1 742	Kolbingen	682
Epfendorf	1 080	Eichstegen	485	Breitenholz	454	Mahlstetten	561
Feckenhausen	210	Emerfeld	139	Bühl	513	Mühlheim an der Donau, Stadt	1 127
Flözlingen	426	Ennetach	840	Dettenhausen	1 284	Nendingen	1 385
Fluorn	998	Enzkofen	201	Dettingen	920	Neuhausen ob Eck	1 072
Göllsdorf	951	Erisdorf	388	Dörnach	224	Oberflacht	443
Gößlingen	220	Ertingen	1 886	Entringen	2 379	Reichenbach am Heu- berg	310
Hardt	1 007	Fleischwangen	360	Entringen	1 179		
Harthausen	370	Friedberg	390	Frommenhausen	313		
				Gniebel	526		

*) Stadtkreis im Sinne der DGO.
Statistik des Deutschen Reichs, Band 450, I.

15 Land Württemberg

33—37

Systematisches Verzeichnis der Gemeinden

Kleinere Verwaltungsbezirke Gemeinden	Wohn- bevölkerung am 16. Juni 1933	Kleinere Verwaltungsbezirke Gemeinden	Wohn- bevölkerung am 16. Juni 1933	Kleinere Verwaltungsbezirke Gemeinden	Wohn- bevölkerung am 16. Juni 1933	Kleinere Verwaltungsbezirke Gemeinden	Wohn- bevölkerung am 16. Juni 1933
Renquishausen	385	Markbronn	327	Oberriexingen, Stadt ..	1 059	Rommelshausen	1 980
Rietheim	671	Merklingen	942	Ochsenbach	518	Rudersberg	2 193
Schura	559	Neenstetten	492	Ölbronn	858	Schlichten	286
Seitingen	623	Nellingen	1 094	Ötisheim	2 015	Schmiden	1 805
Spaichingen, Stadt	3 553	Nerenstetten	261	Pinache	433	Schnait	1 575
Stetten	445	Oberkirchberg	867	Riet	279	Schornbach	636
Talheim	815	Öllingen	339	Roßwag	708	Schorndorf, Stadt	8 169
Trossingen, Stadt	5 910	Oppingen	183	Schmie	512	Schwaikheim	1 716
Tuningen	1 352	Pappelau	401	Schützlingen	502	Steinach	337
Tuttlingen, Stadt	17 225	Radelstetten	160	Serres	291	Steinenberg	735
Wehingen	995	Rammingen	629	Sersheim	1 261	Stetten im Remstal	2 438
Weilheim	466	Regglisweiler	664	Spielberg	148	Strümpfelbach	1 187
Wurmlingen	1 891	Reutti	166	Sternenfels	961	Unterschlechtbach	914
34. Ulm	51 508	Schalkstetten	296	Vaihingen an der Enz, Stadt	3 027	Unterurbach	1 239
Albeck	471	Scharenstetten	492	Wernsheim	900	Vorderweißbuch	427
Altheim	1 049	Schnürpflingen	665	Wurmberg	1 193	Waiblingen, Stadt	8 834
Altheim [früher Kr. Laupheim]	342	Seißen	743	Zaisersweiher	594	Weiler	981
Amstetten	531	Setzingen	353	36. Waiblingen	88 583	Welzheim, Stadt	2 919
Arnegg	429	Sonderbuch	329	Asperglern	515	Winnenden, Stadt	5 134
Asch	695	Steinberg	478	Baach	200	Winterbach	2 179
Asselfingen	673	Stubersheim	313	Beinstein	942	37. Wangen	53 301
Ballendorf	485	Suppingen	536	Beutelsbach	1 591	Aichstetten	1 163
Beimerstetten	748	Temmenhausen	357	Birkmannsweiler	572	Aitrach	1 575
Beiningen	187	Tomerdingen	777	Bittenfeld	1 232	Altmannshofen	422
Berghülen	719	Türkheim	502	Bretzenacker	170	Amtzell	1 996
Bermaringen	802	Unterkirchberg	736	Breuningsweiler	314	Arnach	743
Bernstadt	770	Unterweiler	271	Bürg	231	Beuren	740
Blaubeuren, Stadt	4 940	Urspring	354	Buhlbronn	401	Christazhofen	838
Börslingen	161	Waldhausen	186	Buoch	311	Deuchelried	864
Bollingen	374	Wangen	209	Endersbach	1 406	Diepoldshofen	601
Bräunisheim	232	Weidenstetten	680	Fellbach, Stadt	11 291	Eglofs	1 396
Breitingen	167	Weiler	304	Geradstetten	1 424	Eintürnen	750
Bühlhausen	309	Weinstetten	395	Großheppach	1 226	Eisenharz	1 022
Dellmensingen	923	Westerstetten	708	Grunbach	1 418	Friesenhofen	599
Dietenheim	1 384	Wippingen	440	Hanweiler	243	Gebratzhofen	1 473
Donaustetten	351	35. Vaihingen	45 752	Haubersbronn	958	Göttlichhofen	478
Dorndorf	266	Aurich	536	Hebsack	474	Gospoldshofen	672
Dornstadt	610	Derdingen	1 930	Hegnach	690	Großholzleute	837
Eggingen	424	Diefenbach	549	Hertmannsweiler	533	Hauerz	1 103
Ehrenstein	1 086	Eberdingen	602	Höfen	396	Herlazhofen	2 294
Einsingen	609	Ensingens	913	Höblinswart	339	Hofs	871
Erbach	1 635	Enzberg	2 159	Hohenacker	600	Immenried	576
Ermingen	343	Enzweihingen	1 658	Kaisersbach	1 601	Isny, Stadt	3 784
Ettlenschieß	288	Freudenstein	812	Kleinheppach	359	Kißlegg	3 830
Gögglingen	339	Großglattbach	699	Korb	2 404	Leupolz	1 007
Göttingen	369	Gündelbach	607	Leutenbach	865	Leutkirch, Stadt	4 510
Halzhausen	312	Häfnerhaslach	426	Miedelsbach	444	Neuravensburg	1 166
Herrlingen	1 331	Hochdorf	504	Nellmersbach	419	Neutrauchburg	694
Hörvelsingen	374	Hohenhaslach	1 005	Neustadt	1 141	Niederwangen	976
Hofstett-Emerbuch	218	Horrheim	1 272	Illingen	1 441	Ratzenried	792
Holz Kirch	305	Illingen	1 644	Iptingen	2 184	Reichenhofen	1 130
Hüttisheim	709	Kleinglattbach	596	Ödernhardt	149	Rohrdorf	549
Illerrieden	549	Kleinwillars	217	Öffingen	1 274	Schomburg	1 102
Jungingen	913	Knittlingen, Stadt	2 636	Oschelbronn	219	Seibranz	841
Klingenstein	1 300	Lienzingen	725	Oppelsbohm	434	Siggen	198
Langenau, Stadt	4 085	Lomersheim	1 021	Plüderhausen	2 640	Waltershofen	611
Lehr	393	Maulbronn, Stadt	1 501	Reichenbach bei Winnenden	281	Wangen im Allgäu, Stadt	7 005
Lonsee	402	Mühlacker, Stadt	6 088	Rettersburg	293	Winterstetten	423
Luizhausen	240	Mühlhausen an der Enz Nußdorf	815 964	Rohrbronn	271	Wuchzenhofen	1 417
Machtolsheim	695					Wurzach, Stadt	1 673
Mähringen	322					Ziegelbach	580

Systematisches Verzeichnis der Gemeinden

Kleinere Verwaltungsbezirke Gemeinden	Wohnbevölkerung am 16. Juni 1933	Kleinere Verwaltungsbezirke Gemeinden	Wohnbevölkerung am 16. Juni 1933	Kleinere Verwaltungsbezirke Gemeinden	Wohnbevölkerung am 16. Juni 1933	Kleinere Verwaltungsbezirke Gemeinden	Wohnbevölkerung am 16. Juni 1933
---------------------------------------	----------------------------------	---------------------------------------	----------------------------------	---------------------------------------	----------------------------------	---------------------------------------	----------------------------------

16. Land Baden

Landeskommissärbezirk Konstanz		2. Konstanz		3. Säcking		42 224	
Landkreise:							
1. Donaueschingen ... 44 911							
Aasen	679	Allensbach	1 112	Altenschwand	398	Eigeltingen	834
Achdorf	470	Anseltingen	502	Bergalingen	257	Engelswies	358
Auldingen	478	Bankholzen	287	Binzen	536	Espasingen	432
Bargen	255	Beuren am Ried	214	Dossenbach	362	Gallmannsweil	190
Behla	304	Bietingen	500	Engelschwand	181	Glashütte (Baden)	285
Biesendorf	194	Binningen	541	Görwihl	793	Gögingen	669
Biesingen	352	Blumenfeld	421	Großherrischwand	218	Gutenstein	363
Bittelbrunn	284	Böhringen	1 182	Hänner	518	Hartheim	404
Blumberg	695	Bohlingen	920	Harpoldingen	292	Hausen im Tal	432
Bräunlingen	1 929	Büdingen	936	Hartschwand	162	Heinstetten	505
Bruggen	89	Büdingen	567	Hauenstein	209	Heudorf b. Meßkirch	344
Döggingen	678	Dettingen	764	Herrischried	565	Heudorf im Hegau	485
Donaueschingen, Stadt	6 564	Dingelsdorf	530	Hochsal	360	Hindelwangen	296
Emmingen ab Egg	979	Duchtlingen	368	Hogschür	238	Honstetten	497
Eßlingen	227	Ebringen	214	Hornberg	193	Hoppetenzell	468
Fürstenberg	338	Ehingen	559	Hottingen	450	Kreenheinstetten	520
Furtwangen, Stadt	5 053	Friedingen	564	Hütten	234	Krumbach	294
Geisingen	1 329	Gaienhofen	425	Ibach	348	Langenhart	187
Grüningen	306	Gailingen	1 574	Karsau	1 197	Leibertingen	580
Gütenbach	1 114	Gottmadingen	2 059	Laufenburg (Baden)	1 795	Liptingen	866
Gutmadingen	374	Grüttingen	454	Luttingen	566	Ludwigshafen	902
Hammerreisenbach-		Gundholzen	138	Minseln	723	Mahlspüren im Hegau	313
Bregenbach	384	Hausen an der Aach	268	Murg	1 886	Mahlspüren im Tal	357
Hattingen	560	Hegne	471	Niedergerisbach	186	Mainwangen	226
Hausen vor Wald	323	Hemmenhofen	253	Niederhof	737	Menningen	363
Heidenhofen	184	Hilzingen	1 356	Niederwihl	408	Meßkirch, Stadt	2 512
Hintschingen	183	Horn	315	Nordschwaben	225	Mühlingen	632
Hochemmingen	393	Iznang	300	Oberhof	459	Münchhof	283
Hondingen	358	Kaltbrunn	179	Oberwihl	349	Nenzingen	858
Hubertshofen	208	Kommingen	216	Öflingen	1 712	Orsingen	596
Hüfingen	1 928	Konstanz, Stadt*)	36 259	Rheinfelden, Stadt	6 511	Raithaslach	291
Immendingen	1 350	Langenrain	368	Riekenbach	371	Rast	332
Ippingen	316	Liggingen	474	Rippoldingen	177	Reute	224
Kirchen und Hausen	570	Litzelstetten	374	Rotzel	509	Rohrdorf	666
Langenbach	270	Markelfingen	568	Rotzingen	316	Rorgenwies	218
Leipterdingen	640	Möggingen	242	Rüßwihl	439	Sauldorf	612
Linach	187	Moos	369	Rütte	139	Schwackenreute	111
Mauenheim	339	Mühlhausen	756	Säckingen, Stadt	6 129	Schwandorf	793
Mistelbrunn	61	Neuhausen	345	Schachen	533	Schwenningen	992
Möhringen	1 523	Nordhalden	186	Schlageten	267	Sentenhart	295
Mundelfingen	625	Öhningen	1 108	Schwörstadt	1 051	Stahringen	599
Neudingen	589	Radolfzell, Stadt	7 467	Segeten	232	Steißlingen	1 395
Neukirch	656	Randegg	721	Strittmatt	344	Stetten am kalten Markt	1 568
Oberbaldingen	649	Reichenau	2 606	Todtmoos	1 521	Stoekach, Stadt	3 049
Öfingen	708	Riedheim	417	Urberg	283	Volkertshausen	1 008
Pföhren	856	Rielasingen	2 825	Wallbach	531	Wahlwies	708
Riedböhringen	580	Schiene	366	Wehr	4 170	Wasser	422
Riedöschingen	699	Schlatt am Randen	226	Wehrhalden	338	Wiechs	157
Rohrbach im Schwarzwald	394	Schlatt unter Krähen	354	Wilfingen	401	Winterspüren	443
Schönenbach	484	Singen (Hohentwiel), Stadt	15 739	Willaringen	598	Worndorf	390
Stetten	238	Talheim	131	Wittenschwand	267	Zizenhausen	1 171
Sumpfohren	251	Tengen	821	Wolpadingen	274	Zoznegg	533
Sunthausen	489	Überlingen am Ried	493				
Tannheim	659	Uttenhofen	136				
Unadingen	675	Wangen	574	4. Stockach	35 692	5. Überlingen	41 497
Unterbaldingen	430	Watterdingen	789	Aach	1 014	Aach-Linz	818
Unterbränd	148	Weil	218	Altheim	197	Adelsreute	151
Vöhrenbach	1 819	Weiler	282	Beuren an der Aach	427	Ahausen	425
Waldhausen	114	Weiterdingen	665	Bietingen	278	Altheim	540
Wolterdingen	807	Welschingen	701	Bodman	799	Baitenhausen	185
Zimmerholz	306	Wiechs	354	Boll	417	Bambergen	205
Zimmern	267	Worblingen	965	Buchheim	532	Bermatingen	775

*) Stadtkreis im Sinne der DGO.

16 Land Baden

5—9

Systematisches Verzeichnis der Gemeinden

Kleinere Verwaltungsbezirke Gemeinden	Wohn- bevölkerung am 16. Juni 1933	Kleinere Verwaltungsbezirke Gemeinden	Wohn- bevölkerung am 16. Juni 1933	Kleinere Verwaltungsbezirke Gemeinden	Wohn- bevölkerung am 16. Juni 1933	Kleinere Verwaltungsbezirke Gemeinden	Wohn- bevölkerung am 16. Juni 1933
Buggensegel	187	Königsfeld		Horheim	524	Heimbach	656
Burgweiler	784	im Schwarzwald ...	894	Hürlingen	224	Herbolzheim	3 141
Daisendorf	161	Langenschiltach	576	Immeneich	224	Katzenmoos	337
Deggenhausen	555	Marbach	427	Indlekofen	273	Kenzingen	3 061
Deisendorf	227	Mönchweiler	1 102	Jestetten	1 618	Köndringen	1 669
Denkingen	542	Neuhausen	498	Kadelburg	781	Königschaffhausen	950
Frickingen	877	Niedereschach	807	Krenkingen	272	Kollmarsreute	552
Grasbeuren	136	Nußbach	1 103	Küßnach	143	Kollnau	3 160
Großschönach	552	Obereschach	630	Lausheim	292	Maleck	246
Großstadelhofen	365	Oberkirnach	346	Lembach	216	Malterdingen	1 719
Hagnau	711	Peterzell	561	Lienheim	445	Mundingen	1 016
Hattenweiler	391	Pfaffenweiler	481	Löhningen	156	Niederhausen	937
Heiligenberg	798	Rietheim	253	Lottstetten	943	Niederwinden	623
Herdwangen	843	Rohrhardsberg	173	Mauchen	423	Nimburg	1 031
Hödingen	345	St. Georgen, Stadt	5 526	Mettenberg	218	Nordweil	656
Hohenbodman	238	Schabenhäuser	293	Nöggenschwil	304	Oberhausen	1 585
Homburg	754	Schönwald		Oberalpfen	277	Obersimonswald	655
Illmensee	321	im Schwarzwald ...	1 558	Obereggingen	270	Oberwinden	1 020
Illwangen	467	Schonach		Oberlauchringen	726	Ottoschwanden	1 337
Immenstaad	1 117	im Schwarzwald ...	2 877	Obermettingen	254	Reute	991
Ittendorf	456	Stockburg	121	Oberwangen	224	Riegel	1 509
Kippenhausen	222	Tennenbronn	2 159	Oftringen	234	Sasbach	1 108
Kluffern	627	Triberg, Stadt	4 418	Rechberg	265	Sexau	1 405
Leustetten	270	Überauchen	278	Reckingen	157	Siegelau	611
Lippertsreute	388	Unterkirnach	1 042	Remetschwil	335	Siensbach	350
Markdorf	2 219	Villingen		Rheinheim	346	Suggental	194
Meersburg, Stadt	2 044	im Schwarzwald,		Riedern am Sand	206	Teningen	2 387
Mimmenhausen	678	Stadt	14 430	Riedern am Wald	350	Tutschfelden	422
Mittelstenweiler	152	Weiler	315	Schwanningen	326	Untersimonswald	603
Mühlhofen	657	Weilersbach	482	Schwerzen	425	Vörstetten	932
Nesselwangen	249	7. Waldshut	46 707	Staufen	122	Wagenstadt	630
Neufrach	778	Aichen	295	Stetten	312	Waldkirch, Stadt	5 961
Nußdorf	309	Albruck	1 826	Stühlingen	1 288	Wasser	504
Oberstenweiler	141	Altenburg	673	Tiefenhäusern	316	Weisweil	1 392
Oberuhldingen	683	Amrigschwand	451	Tiengen (Oberrhein),		Wildgutach	132
Owingen	616	Baltersweil	237	Stadt	3 424	Windenreute	703
Pfullendorf, Stadt	2 990	Bannholz	318	Ühlingen	641	Wyhl	2 259
Raderach	97	Bechtersbohl	168	Unteralpfen	542	Yach	778
Rickenbach	192	Berau	421	Untereggingen	551		
Riedheim	704	Bergöschingen	195	Unterlauchringen	1 323	9. Freiburg	158 836
Roggenbeuren	158	Berwangen	157	Untermettingen	293	Achkarren	729
Ruschweiler	383	Bettmaringen	441	Unterwangen	145	Au	481
Salem	716	Bierbronnen	240	Waldkirch	493	Bickensohl	407
Sipplingen	983	Birkendorf	540	Waldshut, Stadt	6 460	Biengen	644
Stetten	334	Birkingen	323	Weilheim	435	Bischoffingen	592
Taisersdorf	234	Birndorf	444	Weisweil	217	Bötzingen	2 157
Tüfingen	226	Blumegg	275	Weizen	486	Bollschweil	681
Überlingen, Stadt	5 880	Breitenfeld	156	Wutöschingen	603	Breisach, Stadt	3 368
Untersiggingen	369	Brenden	171			Buchenbach	529
Unteruhldingen	394	Buch	587	Landeskommissärbezirk		Buchheim	586
Urnau	280	Bühl	265	Freiburg		Burg	386
Wangen	140	Dangstetten	513	Landkreise:		Burkheim	702
Weildorf	321	Degernau	281	8. Emmendingen	77 240	Ebnet	911
Wintersulgen	936	Dettighofen	363	Altsimonswald	792	Ebringen	1 018
Wittenhofen	725	Detzeln	205	Amoltern	326	Ehrenstetten	1 056
Zell am Andelsbach	222	Dillendorf	325	Bahlingen	2 264	Eichstetten	1 919
		Dogern	933	Biederbach	1 510	Eschbach	616
6. Villingen	48 632	Eberfingen	308	Bleichheim	613	Falkenstein	256
Brigach	451	Endermettingen	174	Bombach	394	Feldkirch	280
Buchenberg	694	Epfenhofen	187	Broggingen	579	Föhrental	399
Burgberg	354	Erzingen	1 598	Buchholz	884	Freiburg, Stadt*)	102 070
Dauchingen	873	Eschbach	256	Denzlingen	2 285	Gottenheim	1 237
Dürrheim, Bad	2 034	Fützen	655	Elzach	1 470	Gündlingen	785
Erdmannsweiler	324	Geißlingen	533	Emmendingen, Stadt	9 514	Gundelfingen	1 286
Fischbach	496	Grießen	1 053	Endingen	3 003	Hartheim	729
Fremelsbach	578	Grimmelshofen	346	Forchheim	1 072	Hausen a. d. Möhlin	374
Herzogenweiler	110	Gurtweil	599	Freiamt	2 087	Heuweiler	466
Kappel	337	Höchenschwand	391	Gutach	1 479	Hochdorf	727
Kirchdorf	297	Hohentengen	702	Haslachsimsowald	261	Hofsgrund	302
Klengen	734			Hecklingen	566	Holzhausen	552

*) Stadtkreis im Sinne der DGO.

Systematisches Verzeichnis der Gemeinden

Kleinere Verwaltungsbezirke Gemeinden	Wohn- bevölkerung am 16. Juni 1933	Kleinere Verwaltungsbezirke Gemeinden	Wohn- bevölkerung am 16. Juni 1933	Kleinere Verwaltungsbezirke Gemeinden	Wohn- bevölkerung am 16. Juni 1933	Kleinere Verwaltungsbezirke Gemeinden	Wohn- bevölkerung am 16. Juni 1933
Horben	525	Muckenschopf	371	Egringen	558	13. Müllheim	40 712
Hugstetten	644	Müllen	140	Ehrsberg	414	Auggen	1 214
Ihringen	3 460	Neumühl	648	Eichsen	391	Badenweiler	1 995
Jechtingen	793	Odelshofen	404	Eichsel	336	Ballrechten	344
Kappel	557	Querbach	214	Eimeldingen	604	Bamlach	530
Kiechlinsbergen	791	Renchen	2 335	Elbenschwand	203	Bellingen	510
Kirchhofen	1 028	Rheinbischofsheim	1 312	Endenburg	339	Bremgarten	465
Kirchzarten	1 791	Sand	787	Enkenstein	112	Britzingen	646
Lehen	581	Scherzheim	774	Fahrnau	1 968	Buggingen	1 074
Leiselheim	373	Urloffen	2 775	Fischingen	293	Dattingen	251
Mengen	673	Wagshurst	1 019	Fröhd	498	Dottingen	259
Merdingen	1 316	Willstätt	1 269	Gersbach	779	Eschbach	688
Merzhausen	889	Zierolshofen	277	Geschwend	282	Feldberg	547
Munzingen	655			Grenzach	2 616	Feuerbach	296
Neuershausen	575	11. Lahr	63 122	Gresgen	365	Gallenweiler	145
Niederrimsingen	510	Allmannsweiler	781	Haagen	1 694	Grißheim	789
Norsingen	521	Alddorf	1 214	Häg	720	Grunern	427
Oberbergen	673	Dörlinbach	760	Hägelberg	324	Heitersheim	1 781
Oberglottertal	555	Ettenheim, Stadt	3 149	Haltingen	2 587	Hertingen	354
Oberried	760	Ettenheimmünster	570	Hasel	733	Hügelheim	583
Oberrimsingen	622	Friesenheim	2 833	Hausingen	1 892	Kandern	2 131
Oberrotweil	1 520	Grafenhausen	1 406	Hausen	1 311	Krozingen, Bad	2 215
Offnadingen	218	Heiligenzell	732	Herten	1 657	Laufen	462
Ohrensbach	346	Hugsweiler	914	Höllstein	1 005	Liel	536
Opfingen	893	Ichenheim	1 905	Holzen	446	Lipburg	291
Pfaffenweiler	963	Kappel am Rhein	1 485	Hüsingen	332	Malsburg	909
St. Peter	1 431	Kippenheim	1 856	Huttingen	264	Marzell	595
St. Ulrich	309	Kippenheimweiler	621	Inzlingen	1 039	Mauchen	347
St. Wilhelm	192	Kürzell	1 162	Istein	705	Müllheim, Stadt	4 093
Schallstadt	571	Kuhbach	941	Kirchen	1 030	Neuenburg	1 814
Schelingen	262	Lahr, Stadt	16 807	Kleinkerns	315	Niedereggenen	348
Scherzingen	111	Langenwinkel	259	Langenau	481	Niederweiler	559
Sölden	379	Mahlberg	1 060	Lörrach, Stadt	20 041	Obereggenen	561
Stegen	401	Meißenheim	1 535	Märkt	327	Obermünstertal	1 296
Tiengen	572	Mietersheim	686	Mambach	365	Rheinweiler	414
Umkirch	714	Münchweiler	870	Mappach	334	Riedlingen	316
Unterglottertal	679	Nonnenweiler	1 610	Maulburg	2 070	Schlatt	409
Unterbental	321	Oberschopfheim	1 631	Muggenbrunn	262	Schliengen	1 135
Wagensteig	450	Oberweiler	1 040	Neuenweg	451	Schweighof	325
Waltershofen	787	Orschweiler	646	Ötlingen	394	Seefelden	787
Wasenweiler	633	Ottenheim	1 637	Pfaffenberg	168	Sitzenkirch	203
Wildtal	417	Prinzbach	378	Präg	394	Staufen, Stadt	2 100
Wittental	202	Reichenbach	1 635	Raich	312	SteinStadt	602
Wittnau	374	Ringsheim	1 535	Raitbach	383	Sulzburg	1 010
Wolfenweiler	984	Rust	1 844	Riedichen	167	Tannenkirch	672
Zarten	322	Schmieheim	708	Rümmingen	329	Tunsel	735
Zastler	248	Schönberg	261	Sallneck	263	Untermünstertal	1 927
		Schuttern	908	Schallbach	343	Vögtsheim	312
		Schuttertal	938	Schlächtenhaus	375	Wettelbrunn	312
		Schutterzell	488	Schlechttau	241	Zienken	223
		Schweighausen	1 024	Schönau im Schwarzwald	1 714	Zunzingen	175
		Seelbach	2 429	Schönenberg	279		
		Sulz	1 772	Schopfheim, Stadt	4 752	14. Neustadt	36 872
		Wallburg	422	Steinen	1 883	Altglashütten	260
		Wittelbach	255	Tegernau	451	Bachheim	344
		Wittenweiler	415	Tunau	139	Bärental	224
				Utzenfeld	378	Bernau	1 267
		12. Lörrach	90 492	Weil am Rhein, Stadt	8 258	Blasiwald	447
		Adelhausen	427	Weitenau	315	Boll	168
		Adelsberg	209	Welmlingen	284	Bonndorf	1 762
		Aftersteg	290	Wembach	188	Brandenburg	256
		Aitern	363	Wiechs	852	Breitnau	1 282
		Atzenbach	918	Wieden	475	Brunnadern	173
		Binzen	1 027	Wies	765	Bubenbach	234
		Blansingen	365	Wieslet	430	Dittishausen	409
		Böllen	143	Wintersweiler	252	Ebnet	104
		Brombach	2 723	Wittlingen	327	Eisenbach	611
		Bürchau	211	Wollbach	851	Ewattingen	664
		Bürgerfelden	640	Wyhlen	2 701		
		Efringen	669	Zell im Wiesental, Stadt	3 701		
10. Kehl	46 162						
Altenheim	2 363						
Appenweiler	1 853						
Auenheim	1 604						
Bodersweiler	1 230						
Diersheim	743						
Eckartsweiler	669						
Freistett	2 712						
Grauelsbaum	303						
Hausgeut	87						
Helmlingen	763						
Hesselhurst	540						
Hohnhurst	163						
Holzhausen	303						
Honau	388						
Kehl, Stadt	11 574						
Kork	1 439						
Legelshurst	1 466						
Leutesheim	1 021						
Lichtenau	1 060						
Linx	711						
Marlen	2 311						
Memprechtshofen	534						

16 Land Baden

14—20

Systematisches Verzeichnis der Gemeinden

Kleinere Verwaltungsbezirke Gemeinden	Wohn- bevölkerung am 16. Juni 1933	Kleinere Verwaltungsbezirke Gemeinden	Wohn- bevölkerung am 16. Juni 1933	Kleinere Verwaltungsbezirke Gemeinden	Wohn- bevölkerung am 16. Juni 1933	Kleinere Verwaltungsbezirke Gemeinden	Wohn- bevölkerung am 16. Juni 1933
Falkau	506	Oppenau	2 104	Huttenheim	1 483	19. Karlsruhe	277 731
Faulenfürst	169	Ortenberg	1 709	Karlsdorf	2 230	Auerbach	554
Fischbach	213	Peterstal (Renchtal), Bad	1 703	Kirrlach	4 629	Bauerbach	803
Friedenweiler	345	Rammersweier	1 134	Kronau	2 677	Berghausen	2 969
Göschweiler	467	Ramsbach	561	Langenbrücken	1 380	Blankenloch	2 742
Grafenhausen	1 262	Reichenbach	1 027	Menzingen	1 476	Bretten, Stadt	5 641
Gündelwangen	366	Ringelbach	237	Mingolsheim	2 354	Bruchhausen	995
Häusern	627	Schutterwald	3 160	Münzesheim	1 190	Büchig	596
Hinterzarten	1 182	Schwaibach	452	Neibsheim	1 033	Burbach	585
Holzschlag	195	Stadelhofen	717	Neudorf	2 438	Busenbach	1 655
Kappel	444	Tiergarten	670	Neuenbürg	410	Diedelsheim	1 038
Langenordnach	251	Ulm	1 292	Neuthard	1 544	Dürrenbüchig	216
Lenzkirch	1 648	Waltersweier	546	Oberacker	453	Eggenstein	2 501
Löffingen	1 523	Weier	594	Obergrombach	1 222	Ettlingen, Stadt	10 152
Menzenschwand	560	Windschlag	1 110	Oberhausen	4 401	Ettlingenweiler	928
Münchingen	237	Zell-Weierbach	1 825	Oberöwisheim	1 293	Etzenrot	631
Neuglashütten	92	Zunsweier	1 949	Odenheim	2 584	Fleheningen	1 830
Neustadt, Stadt	5 149	Zusenhofen	832	Östringen	3 790	Forchheim	2 777
Oberbränd	228	16. Wolfach	41 922	Philippsburg	3 120	Friedrichstal	1 452
Raitenbuch	211	Bollenbach	400	Rheinhausen	1 484	Gölshausen	793
Reiselfingen	488	Einbach	733	Rheinsheim	2 024	Graben	2 525
Rötenbach	667	Fischerbach	939	Stettfeld	948	Grötzingen	4 008
Rudenberg	261	Gutach (Schwarz- waldbahn)	2 007	Ubstadt	1 270	Grünwettersbach	1 367
Saig	476	Haslach	3 170	Untergrombach	2 957	Hochstetten	1 044
St. Blasien	2 002	Hausach	2 246	Unteröwisheim	2 158	Hohenwettersbach	748
St. Märgen	1 481	Hofstetten	725	Waghäusel	154	Jöhlingen	2 637
Schluchsee	773	Hornberg	3 162	Weiher	1 951	Karlsruhe, Landes- hauptstadt*)	181 110
Schönenbach	168	Kaltbrunn	584	Wiesental	5 041	Kleinsteinbach	1 137
Schollach	365	Kinzigtal	1 069	Zeutern	1 681	Langensteinbach	2 303
Schwärzenbach	337	Kirnbach	822	18. Bühl	66 414	Leopoldshafen	880
Seppenhofen	376	Lehengericht	882	Achern, Stadt	5 338	Liedolsheim	2 093
Titisee	1 375	Mühlenbach	1 360	Altschweier	1 340	Linkenheim	2 375
Todtnau	2 337	Niederwasser	372	Balzhofen	369	Mörsch	4 103
Todtnauberg	498	Nordrach	1 659	Bühl, Stadt	6 647	Mutschelbach	795
Urach	530	Oberentersbach	205	Bühlertal	5 893	Neuburgweiler	748
Waldau	272	Oberharmersbach	2 034	Eisental	1 499	Neureut (Baden)	4 398
Wellendingen	365	Oberwolfach	1 981	Fautenbach	1 260	Oberweier	479
Wittlekofen	221	Prechtal	2 025	Furschenbach	338	Palmbach	416
15. Offenburg	73 992	Reichenbach	826	Gamshurst	1 162	Paffenrot	857
Berghaupten	1 244	Rippoldsau, Bad	970	Geffern	852	Reichenbach	1 452
Bermersbach	1 207	Schappbach	1 353	Großweier	687	Rinklingen	684
Biberach	1 591	Schenkenczell	1 103	Kappelrodeck	3 175	Rußheim	1 519
Bohlsbach	1 113	Schiltach	2 196	Lauf	2 683	Schielberg	579
Bottenau	583	Schnellingen	285	Leiberstung	436	Schluttenbach	230
Bühl	490	Steinach	1 552	Mösbach	986	Schöllbronn	1 110
Butschbach	405	Unterentersbach	445	Moos	569	Söllingen	2 908
Diersburg	1 036	Unterharmersbach	1 599	Neusatz	1 888	Spessart	980
Dundenheim	913	Welschensteinach	954	Neuweier	1 537	Spielberg	962
Durbach	2 088	Wolfach, Stadt	2 299	Oberachern	2 346	Spöck	2 137
Ebersweier	595	Zell a. H.	1 965	Oberbruch	319	Staffort	799
Elgersweier	1 192	Landeskommissärbezirk		Obersasbach	1 165	Stupferich	1 034
Erlach	520	Karlsruhe		Oberweier	227	Sulzbach	427
Fessenbach	654	Landkreise:		Önsbach	1 286	Völkersbach	880
Gengenbach, Stadt	3 501	17. Bruchsal	88 920	Ottenhöfen im Schwarzwald	2 207	Weingarten	5 056
Griesbach, Bad	839	Bahnbrücken	427	Schwarzweier	3 172	Wöschbach	1 293
Griesheim	763	Bruchsal, Stadt	16 903	Sasbach	1 909	Wössingen	2 091
Haslach	479	Büchenau	853	Sasbachried	351	Wolfartsweier	709
Hofweier	1 756	Forst	3 211	Sasbachwalden	1 413	20. Pforzheim	123 431
Ibach	724	Gochsheim	1 239	Schwarzach	1 261	Bauschlott	754
Lautenbach	1 696	Gondelsheim	1 138	Seebach	1 308	Bilfingen	1 069
Lierbach	366	Hambrücken	2 251	Sinzheim	4 265	Büchenbronn	2 008
Maisach	346	Heidelsheim	2 519	Steinbach	2 092	Dietenhausen	146
Nesselried	681	Helmsheim	1 004	Stollhofen	977	Dietlingen	2 184
Niederschopfheim	1 699			Ulm	630	Dürrn	837
Nußbach	894			Unzhurst	1 287	Eisingen	1 056
Oberkirch, Stadt	4 865			Varnhalt	1 106	Ellmendingen	1 378
Ödsbach	935			Vimbuch	568		
Offenburg, Stadt	17 976			Waldulm	1 050		
Ohlsbach	1 219			Weitenung	816		

*) Stadtkreis im Sinne der DGO.

Systematisches Verzeichnis der Gemeinden

Kleinere Verwaltungsbezirke Gemeinden	Wohnbevölkerung am 16. Juni 1933	Kleinere Verwaltungsbezirke Gemeinden	Wohnbevölkerung am 16. Juni 1933	Kleinere Verwaltungsbezirke Gemeinden	Wohnbevölkerung am 16. Juni 1933	Kleinere Verwaltungsbezirke Gemeinden	Wohnbevölkerung am 16. Juni 1933
Ersingen	2 147	Selbach	740	Sindolsheim	569	Edingen	3 429
Eutingen	3 677	Söllingen	563	Steinbach	567	Großsachsen	1 262
Göbrichen	1 145	Staufenberg	961	Unterkessach	357	Heddesheim	4 264
Hamberg	543	Steinmauern	1 509	Unterwittstadt	164	Hemsbach	3 014
Hohenwart	443	Sulzbach	829	Waldhausen	841	Hockenheim, Stadt ..	9 662
Huchenfeld	1 562	Waldprechtsweiler ..	753	Waldstetten	695	Hohensachsen	906
Ispringen	2 210	Weisenbach	1 437	Walldürn	3 988	Ivesheim	2 866
Ittersbach	1 349	Wintersdorf	1 070	Wettersdorf	442	Ketsch	3 877
Kieselbrunn	1 312	Würmersheim	657	Winzenhofen	262	Ladenburg, Stadt ...	5 111
Königsbach	2 558			Zimmern	440	Laudenbach	2 137
Langenalb	709					Leutershausen	2 152
Lehnungen	247					Lützelsachsen	1 507
Mühlhausen	464					Neckarhausen	2 336
Neuhausen	740					Neulußheim	2 930
Niefern	3 290					Oberflockenbach	686
Nöttingen	876					Oftersheim	3 938
Nußbaum	598					Plankstadt	5 669
Öschelbrunn	1 421					Reilingen	3 114
Pforzheim, Stadt*) ..	79 816					Rippenweiler	460
Ruit	703					Ritschweiler	60
Schellbrunn	477					Schriesheim	4 208
Singen	1 128					Schwetzingen, Stadt ..	10 016
Sprantal	270					Sulzbach	1 162
Stein	1 734					Ursenbach	135
Steinegg	301					Weinheim, Stadt	17 486
Tiefenbrunn	755						
Weiler	763						
Wilferdingen	1 821						
Würm	940						
21. Rastatt	119 205						
Au am Rhein	1 705						
Au im Murgtal	504						
Baden-Baden, Stadt*) ..	30 262						
Balg	1 031						
Bermersbach	870						
Bietigheim	3 495						
Bischweiler	958						
Durmshersheim	4 522						
Ebersteinburg	703						
Elchesheim	983						
Forbach	2 769						
Freiolsheim	315						
Gaggenau, Stadt	6 478						
Gausbach	1 061						
Gernsbach, Stadt	4 121						
Haueneberstein	1 630						
Hilpertsau	808						
Hörden	1 624						
Hügelsheim	1 015						
Iffezheim	2 278						
Illingen	852						
Kuppenheim	2 838						
Langenbrand	767						
Laufenbach	506						
Malsch	4 882						
Michelbach	1 404						
Muggensturm	2 969						
Niederbühl	1 329						
Oberndorf	440						
Obertsrot	969						
Oberweiler	811						
Öttingheim	2 752						
Ottersdorf	1 220						
Plittersdorf	1 710						
Rastatt, Stadt	14 208						
Raental	647						
Reichental	1 008						
Rotenfels	2 305						
Sandweiler	1 937						
		Landeskommissärbezirk		23. Heidelberg	175 582	25. Mosbach	40 746
		Mannheim		Altenbach	590	Aglasterhausen	1 064
		Landkreis:		Altneudorf	588	Allfeld	836
		22. Buchen	47 018	Baiertal	1 824	Asbach	633
		Adelsheim, Stadt	1 573	Bammental	2 091	Auerbach	655
		Altheim	1 080	Brombach	323	Balsbach	321
		Ballenberg	464	Dielheim	2 318	Billigheim	881
		Berolzheim	659	Dilsberg	779	Binau	390
		Bödigheim	669	Dossenheim	4 175	Breitenbrunn	251
		Bofsheim	364	Eberbach, Stadt	7 477	Dallau	1 052
		Bretzingen	579	Eppelheim	4 062	Daudenzell	249
		Bronnacker	163	Friedrichsdorf	307	Diedesheim	858
		Buch am Ahorn	385	Gaiberg	892	Fahrenbach	676
		Buchen (Odenwald), Stadt	2 347	Gauangeloch	738	Gattenbach	412
		Eberstadt	441	Haag	272	Haßmersheim	1 766
		Erfeld	450	Heddesbach	379	Heinsheim	832
		Erlenbach	323	Heidelberg, Stadt*) ..	84 641	Herbolzheim	710
		Eubigheim	649	Heiligkreuzsteinach ..	765	Hochhausen	400
		Gerichtstetten	772	Horrenberg	1 286	Hüffenhardt	930
		Glashofen	853	Lampenhain	381	Kälbertshausen	323
		Götzingen	799	Leimen	4 167	Katzental	398
		Gommersdorf	556	Lobenfeld	370	Krumbach	247
		Großeicholzheim	681	Malsch	1 634	Limbach	652
		Hainstadt	1 084	Malschenberg	952	Lindach	110
		Hardheim	2 284	Mauer	1 250	Lohrbach	828
		Heidersbach	446	Meckesheim	1 629	Michelbach	421
		Hemsbach	508	Mönchzell	582	Mittelschefflenz	554
		Hettigenbeuern	115	Moosbrunn	255	Mörtelstein	269
		Hettingen	1 354	Mückenloch	677	Mosbach, Stadt	5 079
		Hirschlanden	413	Mühlhausen	2 135	Muckental	352
		Höpfingen	1 640	Neckargemünd, Stadt ..	3 718	Mülben	287
		Hohenstadt	291	Nußloch	4 162	Neckarburken	357
		Hollerbach	375	Pleutersbach	314	Neckarelz	1 651
		Horrenbach	77	Rauenberg	1 812	Neckargerach	1 226
		Hüngenheim	471	Rettigheim	887	Neckarkatzenbach	177
		Kleineicholzheim	227	Rockenau	484	Neckarmühlbach	206
		Klepsau	366	Rot	2 506	Neckarzimmern	646
		Korb	408	Rotenberg	373	Neudenzau	1 237
		Krautheim	762	Sandhausen	4 831	Neunkirchen	982
		Laudenberg	345	St. Ilgen	1 304	Oberdielbach	591
		Leibenstadt	396	St. Leon	2 526	Oberschefflenz	908
		Merchingen	827	Schatthausen	752	Oberschwarzach	219
		Mudau	1 954	Schönau	2 232	Obrigheim	1 180
		Neunstetten	436	Schönbrunn	456		
		Oberndorf	163	Schwanheim	332		
		Oberwittstadt	715	Spechbach	733		
		Osterburken	1 542	Tairnbach	719		
		Reisenbach	413	Waldhilsbach	439		
		Rinschheim	344	Waldwimmersbach	582		
		Rippberg	535	Waldorf, Stadt	4 677		
		Rosenberg	748	Wiesenbach	786		
		Ruchsen	265	Wiesloch, Stadt	7 637		
		Scheidental	491	Wilhelmsfeld	992		
		Schillingstadt	586	Ziegelhausen	4 789		
		Schlierstadt	769				
		Schlossau	1 018				
		Schweinberg	661	24. Mannheim	374 323		
		Seckach	934	Altlußheim	2 700		
		Sennfeld	883	Brühl	4 074		

*) Stadtkreis im Sinne der DGO.

16 Land Baden

25 — 27

Systematisches Verzeichnis der Gemeinden

Kleinere Verwaltungsbezirke Gemeinden	Wohn- bevölkerung am 16. Juni 1933	Kleinere Verwaltungsbezirke Gemeinden	Wohn- bevölkerung am 16. Juni 1933	Kleinere Verwaltungsbezirke Gemeinden	Wohn- bevölkerung am 16. Juni 1933	Kleinere Verwaltungsbezirke Gemeinden	Wohn- bevölkerung am 16. Juni 1933
Reichenbuch	223	Hilsbach	1 261	Bobstadt	519	Marbach	181
Rittersbach	461	Hoffenheim	1 445	Boxberg	699	Messelhausen	476
Robern	396	Ittlingen	1 270	Boxtal	444	Mondfeld	423
Sattelbach	371	Kirchardt	1 306	Brehmen	357	Nassig	981
Schollbrunn	539	Kürnbach	1 202	Brunntal	156	Niklashausen	406
Stein am Kocher	1 089	Landshausen	733	Dainbach	425	Oberbalbach	585
Strümpfelbrunn	612	Michelfeld	1 359	Dertingen	702	Oberlauda	738
Sulzbach	896	Mühlbach	1 055	Dienststadt	296	Oberschüpf	452
Trienz	538	Neckarbischofsheim ..	1 391	Dietenhan	256	Oberwittighausen	289
Unterschfeilenz	894	Neidenstein	842	Distelhausen	647	Paimar	260
Unterschwarzach	701	Obergimpfern	956	Dittigheim	616	Poppenhausen	177
Wagenschwend	421	Rappenaubad	1 758	Dittwar	685	Pülfringen	577
Waldkatzenbach	514	Reichartshausen	846	Dörlesberg	623	Rauenberg	569
Waldmühlbach	609	Reihen	1 079	Ebenheid	279	Reicholzheim	1 189
Weisbach	406	Richen	886	Eiersheim	519	Sachsenfur	346
Zwingenberg	260	Rohrbach	738	Epplingen	271	Sachsenhausen	512
		Rohrbach am Gieß- hübel	969	Freudenberg	1 491	Schönfeld	502
		Schluchtern	1 062	Gamburg	575	Schwabhausen	538
26. Sinsheim	54 439	Siegelsbach	762	Gerschheim	898	Schweigern	871
Adelshofen	699	Sinsheim, Stadt	3 767	Gerlachsheim	1 136	Sonderriet	467
Adersbach	313	Stebbach	597	Gissigheim	870	Steinbach	541
Babstadt	404	Steinsfurt	1 418	Großbründerfeld	1 140	Steinfurt	164
Bargen	575	Sulzfeld	2 417	Grünenwört	288	Tauberbischofsheim, Stadt	3 799
Berwangen	758	Tiefenbach	707	Grünsfeld	1 491	Uiffingen	516
Bockschaft	134	Treschklingen	295	Grünsfeldhausen	190	Uissigheim	692
Daisbach	572	Untergimpfern	481	Heckfeld	567	Unterbaldach	776
Dühren	813	Waibstadt	2 014	Hochhausen	650	Unterschüpf	596
Ehrstädt	397	Waldangeloch	915	Höhefeld	496	Unterwittighausen	779
Eichelberg	366	Weiler	948	Hundheim	749	Urphar	371
Eichtersheim	723	Wollenberg	232	Ilmspan	352	Vilchband	379
Elsenz	1 296	Zaisenhausen	1 035	Impfingen	525	Vockenrot	245
Epfenbach	1 175	Zuzenhausen	895	Kembach	453	Waldenhausen	314
Eppingen, Stadt	3 506			Königheim	1 549	Wenkheim	815
Eschelbach	1 340	27. Tauberbischofsheim	57 558	Königshofen	1 398	Werbach	757
Eschelbronn	1 217	Angeltürn	182	Krensheim	355	Werbachhausen	298
Flinsbach	372	Assamstadt	1 395	Külshausen	1 671	Wertheim, Stadt	3 971
Gemmingen	1 203	Beckstein	333	Kützbrunn	277	Wessental	179
Grombach	627	Bettingen	395	Kupprichhausen	398	Windischbuch	406
Hasselbach	194			Landa	2 655	Wölchingen	515
Helmstadt	1 114			Lengenrieden	221	Zimmern	422
				Lindelbach	290		

Systematisches Verzeichnis der Gemeinden

Kleinere Verwaltungsbezirke Gemeinden	Wohn- bevölkerung am 16. Juni 1933	Kleinere Verwaltungsbezirke Gemeinden	Wohn- bevölkerung am 16. Juni 1933	Kleinere Verwaltungsbezirke Gemeinden	Wohn- bevölkerung am 16. Juni 1933	Kleinere Verwaltungsbezirke Gemeinden	Wohn- bevölkerung am 16. Juni 1933
--	---	--	---	--	---	--	---

17. Land Thüringen

Stadtkreise:							
1. Altenburg*)	43 812	Goldschau	116	Pähnitz	208	Zürchau	254
2. Apolda*)	27 834	Graicha	33	Pahna	136	Zumroda	158
3. Arnstadt*)	22 024	Greipzig	87	Pfarrsdorf	105	Zweitschen	122
4. Eisenach*)	44 695	Großbraunshain	212	Platschwitz	76		
5. Gera*)	83 775	Großbröda	411	Plottendorf	240		
6. Gotha*)	47 848	Großstöbnitz	1 109	Podelwitz	271	12. Arnstadt	91 059
7. Greiz*)	39 903	Großtauschwitz	55	Pöhla	134	Achelstädt	262
8. Jena*)	58 357	Hartha	170	Pöppchen	273	Alkersleben	403
9. Weimar*)	49 327	Hartroda	73	Pöschwitz	159	Altenfeld	1 912
10. fällt aus	—	Haselbach	975	Ponitz	1 616	Angelroda	622
		Hauersdorf	64	Pontewitz	46	Behringen	186
		Heiersdorf	130	Posa	733	Bittstädt	646
		Hinteruhlmansdorf	224	Prehna	99	Böhlen	1 136
		Jauern	102	Priefel	83	Bösleben	382
		Jückelberg	83	Primmelwitz	119	Branchewinda	119
		Kakau	23	Prößdorf	658	Bücheloh	507
		Kertschütz	140	Rautenberg	113	Cottendorf	132
		Kleinmückern	97	Remsa	229	Dannheim	249
		Kleintauscha	93	Rodameuschel	138	Dienstädt	481
		Knau	346	Röhrsdorf	156	Döllstedt	126
		Köthel	271	Röthenitz	338	Dörnfeld a. Ilm	190
		Kosma	518	Rolika	84	Dornheim	602
		Kostitz	282	Romschütz	273	Dosdorf	337
		Kotteritz	233	Rositz	4 389	Ehdorf	216
		Kraasa	171	Runsdorf	125	Eischleben	459
		Kreutzen	64	Saara	200	Elgersburg	1 581
		Kriebitzsch	1 827	Schelchwitz	32	Elleben	291
		Kröbern	95	Schelditz	149	Ellichleben	299
		Kummer	203	Schlauditz	95	Elxleben	577
		Langenleuba-		Schloßig	193	Espenfeld	194
		Niederhain	1 693	Schmölln, Stadt	13 398	Ettischleben	150
		Lehma	360	Schömbach	169	Frankenhain	1 354
		Lehndorf	422	Schönhaide	106	Friedersdorf	437
		Löhmigen	135	Schwanditz	68	Gillersdorf	563
		Lohma-Zschernichen	396	Selleris	164	Görsitzhausen	131
		Lossen	180	Serbitz	383	Gösselborn	119
		Lucka, Stadt	3 169	Starkenber	435	Gossel	740
		Lumpzig	129	Steinbach	181	Gräfenroda	3 722
		Maltis	103	Stünzhain	157	Gräfinau-Angstedt	2 328
		Mecka	84	Taupadel	228	Griesheim	389
		Mehna	223	Tautenhain	62	Großbreitenbach, Stadt	4 129
		Merlach	208	Tegkwitz	435	Großhettstedt	251
		Meucha	64	Thonhausen	654	Großliebringen	392
		Meuselwitz, Stadt	11 050	Thräna	1 139	Gügleben	153
		Moekern	577	Trebanz	167	Haarhausen	456
		Moekzig	218	Treben	879	Hausen	123
		Modelwitz	156	Trebula	168	Heyda	531
		Mohlis	119	Unterlödla	164	Holzhausen	518
		Monstab	581	Untermolbitz	446	Ichtershausen	2 777
		Münsa	232	Untschen	141	Ilmenau, Stadt	14 258
		Mumsdorf	862	Waltersdorf	380	Jesusborn	582
		Naundorf	150	Weißbach	316	Kettmannshausen	113
		Neubraunshain	99	Wettelswalde	108	Kleinbreitenbach	307
		Neuenmörbitz	146	Wiesenmühle	67	Kleinhetsttedt	187
		Neupoderschau	289	Wilchowitz-Kraschwitz	879	Kleinliebringen	248
		Niederwiera	185	Wildenbörten	233	Langewiesen, Stadt	4 369
		Nirkendorf	108	Windischleuba	886	Liebenstein	777
		Nobitz	1 349	Wintersdorf	3 792	Manebach	2 254
		Nödenitzsch	77	Wolperndorf	148	Marlishausen	929
		Nörditz	207	Zagkwitz	91	Martinroda	1 056
		Oberarnsdorf	191	Zechau-Leesen	2 032		
		Oberkossa	94	Zehma	308		
		Oberleupen	113	Zschaiga	30		
		Oberlödla	825	Zschaschelwitz	150		
		Obermolbitz	106	Zschechwitz	127		
		Oberzetscha	434	Zschöpel	302		
		Paditz	173	Zschöpperitz	190		

*) Stadtkreis im Sinne der DGO.

17 Land Thüringen

12—15

Systematisches Verzeichnis der Gemeinden

Kleinere Verwaltungsbezirke Gemeinden	Wohn- bevölkerung am 16. Juni 1933	Kleinere Verwaltungsbezirke Gemeinden	Wohn- bevölkerung am 16. Juni 1933	Kleinere Verwaltungsbezirke Gemeinden	Wohn- bevölkerung am 16. Juni 1933	Kleinere Verwaltungsbezirke Gemeinden	Wohn- bevölkerung am 16. Juni 1933
Masserberg	1 023	Schinditz	50	Gerstungen	2 456	Spichra	115
Möhrenbach	1 208	Schleuskau	79	Gerthausen	222	Stadtlengsfeld, Stadt.	2 060
Molsdorf	685	Schmiedehausen	562	Glattbach	66	Stedtfeld	622
Nahwinden	139	Seidewitz	158	Göringen	149	Steinberg	60
Neuroda	237	Seiselitz	38	Gospensroda	482	Stockhausen	388
Neusiß	345	Sieglitz	256	Großenlupnitz	821	Stregda	694
Neustadt a. R.	2 002	Stöben	105	Großensee	375	Sünna	941
Niederwillingen	521	Thierschneek	164	Hallungen	282	Thal (Thüringen)	1 373
Oberilm	541	Tümppling	145	Hastrungsfeld	153	Tiefenort	3 439
Oberpörlitz	370	Tultewitz	91	Hausbreitenbach	124	Uetteroda	270
Oberwillingen	181	Utenbach	82	Herda	792	Unteralba	691
Oelrenstock	805	Weichau	42	Hörschel	192	Unterbreizbach	1 138
Osthausen	336	Wichmar	199	Hötzelsroda	426	Unterellen	544
Pennewitz	667	Wonnitz	55	Horschlitt	309	Untersuhl	812
Plaue, Stadt	1 734	Würchhausen	97	Ilfta	1 149	Unterweid	550
Rehestädt	214	Zöthen	69	Kälberfeld	287	Urnshausen	725
Reinsfeld	199			Kahlenberg	237	Vacha, Stadt	3 155
Rippersroda	135	14. Eisenach	100 945	Kaiseroda	200	Vitzroda	316
Rockhausen	292	Abteroda	53	Kaltenlengsfeld	644	Völkershausen	1 227
Roda b. Arnstadt	94	Andenhausen	283	Kaltenordheim, Stadt	1 739	Volteroda	93
Roda b. Ilmenau	895	Apfelbach	56	Kaltensundheim	956	Walkes	90
Rudisleben	587	Aschenhausen	216	Kaltenwestheim	750	Wartha	169
Schmerfeld	126	Anenheim	116	Ketten	221	Weilar	1 008
Siegelbach	334	Berka a. d. Werra, Stadt	1 311	Kieselbach	1 641	Wenigenlupnitz	512
Singen	339	Berka v. d. Hainich	912	Kittelsthal	745	Wenigentaft	307
Stadtilm, Stadt	3 820	Bernbach	340	Klings	542	Wiesefeld	271
Stützerbach	1 074	Bernshausen	147	Kranlucken	319	Wiesenthal	894
Sülzenbrücken	498	Berteroda	157	Krauthausen	281	Willmanns	97
Thörey	297	Beuernfeld	111	Kupfersuhl	205	Wölferbütt	595
Traßdorf	283	Bischofroda	583	Lauchröden	911	Wolfmannsgehu	87
Unterpörlitz	1 818	Bolleroda	167	Lauterbach	531	Wolfsburg- Unteroda	578
Wildenspring	429	Borbels	41	Lenders	45	Wünschensuhl	521
Willmersdorf	422	Borsch	874	Lindenau	40	Wutha (Thür.)	1 214
Wipfra	160	Bremen	352	Lindigshof	75	Zella	533
Witzleben	359	Brunnhardtshausen	286	Madelungen	256	Zitters	90
Wülfershausen	238	Burkhardtroda	310	Marksuhl	1 274		
Wüllersleben	359	Buttlar	551	Martinroda	303	15. Gera	94 825
Wümbach	643	Creuzburg, Stadt	2 384	Mebritz	37	Alsmannsdorf	97
		Dankmarshausen	1 445	Melborn	268	Auma, Stadt	2 933
13. Kreisabteilung Camburg	9 607	Deicheroda	327	Merkers	781	Baldenhain	134
Aue	163	Dermbach	1 641	Mieswarz	50	Beerwalde	316
Boblas	184	Deubach	298	Mihla	2 274	Beiersdorf	160
Camburg, Stadt	2 999	Diedorf	480	Mittelsdorf	311	Bethenhausen	125
Casekirchen	135	Dietlas	471	Mosbach	1 252	Birkhausen	106
Cauerwitz	76	Dippach	1 312	Motzlar	420	Brahmenau	330
Crauschwitz	128	Dönges	287	Nazza	877	Braunichswalde	674
Crölpa-Löbschütz	186	Dorndorf	2 243	Neidhartshausen	350	Braunsdorf	220
Döbrichau	33	Ebenau	117	Neuenhof	430	Breitenhain	111
Döbritschen	71	Ebenshausen	320	Neukirchen	525	Burgwitz	82
Eckolstädt	481	Eckardtshausen	602	Neustädt	420	Burkersdorf b. Neu- stadt a. d. Orla	57
Freiroda	202	Empfertshausen	568	Oberalba	290	Burkersdorf b. Weida	277
Graitschen	143	Epichnellen	254	Oberellen	709	Caaschwitz	673
Heiligenkreuz	176	Erbenhausen	314	Oberweid	760	Caasen	91
Hirschroda	155	Ettenhausen a. d. Nesse	239	Oberzella	563	Collis	82
Janisroda	196	Ettenhausen a. d. Suhl	402	Oechsen	826	Cretzschwitz	262
Kaatschen	84	Etterwinden	649	Otzbach	189	Crimla	437
Kleingestewitz	99	Farnroda	1 989	Pferdsdorf (Rhön)	544	Cronschwitz	235
Kleinprießnitz	98	Fernbreitenbach	476	Pferdsdorf (Werra)	256	Döblitz	83
Köckenitzsch	105	Fischbach	615	Reichenhausen	267	Dorna	394
Lachstedt	128	Föhlritz	169	Reinhardts	64	Dreitersch	418
Leislau	187	Förtha	620	Ruhla, Stadt	8 212	Drosen	176
Molau	214	Frankenroda	450	Sättelstädt	611	Dürrenebersdorf	620
Münchengosser- städt	314	Frauensee	912	Sallmannshausen	215	Endschütz	413
Neidschütz	235	Gasteroda	45	Schafhausen	221	Forstwolfersdorf	189
Posewitz	35	Geblar	65	Scherbda	484	Frankenau	107
Prießnitz	292	Gehaus	881	Schleid	420	Frießnitz	392
Rodameuschel	159	Geisa, Stadt	1 592	Schnellmannshausen (Thür. Anteil)	457	Gauern	340
Schieben	137	Geismar	595	Schönau a. d. Hörsel	360	Gehege	23
		Gerstengrund	78	Seebach	782		
				Sondra	153		
				Spahl	482		

Systematisches Verzeichnis der Gemeinden

Kleinere Verwaltungsbezirke Gemeinden	Wohn- bevölkerung am 16. Juni 1933	Kleinere Verwaltungsbezirke Gemeinden	Wohn- bevölkerung am 16. Juni 1933	Kleinere Verwaltungsbezirke Gemeinden	Wohn- bevölkerung am 16. Juni 1933	Kleinere Verwaltungsbezirke Gemeinden	Wohn- bevölkerung am 16. Juni 1933
Geissen	116	Meilitz	246	Steinbrücken		Emleben	825
Geroda	136	Mennsdorf	193	b. Bad Köstritz	290	Engelsbach	273
Gessen	84	Miesitz	199	Steinbrücken b. Neu-		Ernstroda	865
Gleina	164	Mittelpölnitz	226	stadt a. d. Orla	135	Eschenbergen	661
Gorlitzsch-Schaf-		Moderwitz	322	Steinsdorf	489	Finsterbergen	1 445
preskeln	94	Molbitz	578	Stolzenberg	84	Fischbach	476
Gräfenbrück	120	Mosen	319	Ströbwitz	58	Friedrichroda, Stadt	5 521
Grobsdorf	93	Mückern	120	Struth	115	Friedrichswerth	576
Grochwitz	109	Mühlsdorf	220	Taubenpreskeln	874	Friemar	1 262
Großaga	738	Münchenbernsdorf,		Teichwitz	109	Fröttstädt	542
Großbocka	227	Stadt	3 117	Thranitz	210	Gamstädt	399
Großebersdorf	336	Nauendorf	340	Tischendorf	106	Georgenthal	
Großenstein	934	Naulitz	160	Tömmelsdorf	84	(Thür. Wald)	1 610
Großfalka	72	Negis	84	Töppeln	549	Gierstädt	330
Großpillingsdorf	190	Neuensorga	123	Traun	73	Goldbach	1 219
Großsaara	302	Neundorf	144	Trebnitz	314	Gospiteroda	351
Großstechau	149	Neunhofen	667	Triptis, Stadt	3 068	Grabsleben	373
Grüna	102	Neustadt a. d. Orla,		Uhlersdorf	88	Gräfenhain	1 888
Gütterlitz	195	Stadt	7 890	Untendorf	52	Gräfontonna	1 907
Hain	192	Niebra	57	Unterröppisch	226	Großenbhringen	862
Harpersdorf	644	Niederndorf	353	Untitz	104	Großfahner	1 018
Hartmannsdorf	344	Niederpölnitz	474	Veitsberg	517	Großbrettbach	320
Haselbach	271	Nischwitz	249	Vogelgesang	129	Günthersleben	835
Hasla	51	Nöbdenitz	462	Vollmershain	358	Haina	473
Hermsdorf	153	Oberndorf	637	Wachholderbaum	123	Hausen	192
Heukewalde	256	Oberpölnitz	621	Waltersdorf	235	Herbsleben	3 050
Hilbersdorf	111	Oberröppisch	191	Weida, Stadt	11 040	Herrenhof	822
Hirschfeld	154	Otticha	67	Weira	413	Hochheim	588
Hohenölsen	530	Ottmannsdorf	95	Weißig	124	Hörselgau	1 102
Hundhaupten	196	Paitzdorf	380	Weltwitz	259	Hohenkirchen	867
Jonaswalde	213	Pfersdorf	54	Wernsdorf	136	Illeben	377
Kaimberg	374	Pillingsdorf	141	Wetzdorf	133	Ingersleben	1 324
Kaltenborn	204	Pölzig	1 057	Wiebelsdorf	78	Kleinfahner	394
Kauern	283	Pörsdorf	145	Wittchendorf	126	Kleinschmalkalden	
Kleina	92	Pösneck	63	Wittchenstein	119	(Thür. Anteil)	707
Kleinaga	359	Pohlen	100	Wöhlsdorf	169	Kornhochheim	251
Kleinbernsdorf	309	Pohlitz	878	Wolfsgefäth	141	Langenhain	1 211
Kleinbocka	144	Poris-Lengefeld	132	Wünschendorf	1 606	Laucha	643
Kleinfalke	308	Porstendorf	76	Wüstenwetzdorf	100	Leina	586
Kleinsaara	147	Posterstein	348	Zedlitz	75	Mechterstädt	1 059
Kleinstechau	110	Quaschwitz	106	Zeulsdorf	103	Metebach	242
Köckritz	152	Raitzhain	367	Zossen	125	Molschleben	1 083
Köfeln	123	Reichenbach	102	Zschippach	194	Nauendorf	465
Köstritz, Bad, Stadt	2 489	Reichstädt	327	Zschippern	133	Neudietendorf	1 701
Köthnitz	125	Reust	247	Zschorta	63	Oberhof	1 149
Kopitzsch	73	Roben	340	Zwackau	128	Oesterbhringen	578
Korbussen	582	Röpsen	485			Ohrdruf, Stadt	6 963
Kospoda	322	Rohna	98	16. Gotha	106 262	Petriroda	365
Kraftsdorf	793	Ronneburg, Stadt	7 852	Altenbergen	500	Pferdingsleben	441
Laasen	157	Roschütz	849	Apfelstädt	1 173	Pfullendorf	217
Langenberg, Stadt	3 998	Rosendorf	105	Aschara	456	Reichenbach	390
Langengrobsdorf	72	Rothenbach	71	Aspach	386	Remstädt	1 226
Lausnitz	489	Rückersdorf	282	Ballstädt	870	Rhoda	244
Lederhose	232	Rüdersdorf	925	Bienstädt	357	Schmerbach	886
Lemnitz	176	Rusitz	119	Bischleben	1 752	Schnepfenthal-	
Lessen	104	Rußdorf	135	Boilstädt	651	Rödichen	781
Letzendorf	130	Sachsenroda	76	Brüheim	539	Schönau v. d. W.	983
Leubsdorf	160	Schmieritz	136	Buflieben	667	Schwabhausen	607
Lichtenau	162	Schmirchau	195	Burgtonna	966	Schwarzhausen	847
Lichtenberg	102	Schömburg	127	Burla	125	Schwarzwald	1 070
Liebschwitz	1 295	Schöna	155	Cabarz	1 475	Scebergen	1 229
Lietzsch	78	Schönborn	130	Catterfeld	1 009	Sonneborn	1 244
Linda b. Neustadt		Schüpitz	142	Cobstädt	210	Stutzhaus	830
a. d. Orla	167	Schwaara	136	Craula	450	Sundhausen	1 926
Linda b. Wolfersdorf		Schwarzbach	386	Crawinkel	1 966	Tabarz (Thür. Wald)	2 129
Lindenkrenz	467	Seifersdorf	77	Cumbach	159	Tambach-Dietharz	
Löbichau	297	Seligenstädt	56	Döllstädt	1 033	(Thür. Wald), Stadt	4 583
Löbichau	364	Selka	257	Ebenheim	331	Teutleben	450
Lohma	394	Sirbis	84	Eberstädt	233	Töttelstädt	543
Loitsch	153	Söllnitz	322	Eckardtsleben	277	Trügleben	430
Loitzsch	63	Stanau	198			Tüngeda	689
Mammichswalde	781					Tütteleben	842
Markersdorf	92						

17 Land Thüringen

16—19

Systematisches Verzeichnis der Gemeinden

Kleinere Verwaltungsbezirke Gemeinden	Wohn- bevölkerung am 16. Juni 1933	Kleinere Verwaltungsbezirke Gemeinden	Wohn- bevölkerung am 16. Juni 1933	Kleinere Verwaltungsbezirke Gemeinden	Wohn- bevölkerung am 16. Juni 1933	Kleinere Verwaltungsbezirke Gemeinden	Wohn- bevölkerung am 16. Juni 1933
Uelleben	895	Nitschareuth	497	Häselrieth	1 163	Westenfeld	365
Wahlwinkel	614	Obergeißendorf	166	Haina	859	Westhausen	735
Waltershausen, Stadt	8 951	Pahren	289	Harras	580	Wolfmannshausen	503
Wangenheim	838	Piesigitz	106	Heid	92	Zeilfeld	386
Warza	636	Pöllwitz	988	Heldburg, Stadt	1 130		
Wechmar	1 449	Reinsdorf	352	Hellingen	719		
Weingarten	137	Reudnitz	1 175	Henfstädt	389		
Westhausen	411	Schönbach		Herbartswind	94	19. Meiningen	102 070
Wiegleben	364	b. Elsterberg	304	Heßberg	603	Allendorf, Dorf	657
Winterstein	1 026	Schönbrunn	59	Hetschbach	136	Allendorf, Kloster	755
Wipperoda	152	Silberfeld	169	Heubach	1 258	Bairoda	159
Wölfis	2 295	Sorge-Settendorf	275	Hildburghausen, Stadt	6 936	Bauerbach	358
Wolfsbehningen	572	Staitz	320	Hindfeld	181	Belrieth	454
		Stelzendorf	85	Hinterrod	172	Berkach	431
		Teichwolframsdorf	1 903	Hirschendorf	249	Bettenhausen	766
		Triebes, Stadt	4 814	Holzhausen	184	Bibra	593
		Tschirma	271	Käflitz	191	Birx	238
17. Greiz	52 405	Untergeißendorf	81	Kloster Veilsdorf	480	Bonndorf	104
Albersdorf	117	Waltersdorf b. Greiz- Irchwitz	186	Leimrieth	250	Breitungen a. d. Werra	3 389
Altgersdorf	111	Waltersdorf b. Neumühle	800	Lengfeld	625	Dreißigacker	828
Arnsgrün	305	Weckersdorf	336	Lichtenau	365	Eckards	407
Berga a. d. Elster, Stadt	1 917	Weißendorf	465	Linden	253	Einhausen	463
Bernsgrün	750	Wellsdorf	255	Lindenau	448	Einödhausen	133
Brückla	286	Wenigenauma	147	Marisfeld	509	Ellingshausen	280
Büna	98	Wernsdorf	201	Massenhausen	77	Frankenheim a. d. Rhön	1 333
Clodra	243	Wildetaube	379	Mendhausen	423	Friedelshausen	419
Cossengrün	676	Wolfersdorf	418	Merbelsrod	396	Geba	138
Culmitzsch	657	Wolfshain	106	Milz	945	Georgenzell	261
Daßlitz	378	Zadelsdorf	217	Obendorf	189	Gleimershausen	63
Dittersdorf	93	Zeulenroda, Stadt	12 247	Oberneubrunn	772	Gräfen- und Nitzendorf	121
Dobia	217	Zickra b. Auma	47	Oberstadt	473	Gumpelstädt	988
Dörtendorf	279	Zickra b. Berga	121	Oberrind	304	Haselbach	109
Erbengrün	157	Zoghaus	341	Pfersdorf	300	Helmers	262
Eubenberg	47			Poppenhausen	132	Helmershausen	802
Eula	110			Poppenwind	236	Herneberg	496
Fraureuth	3 583	18. Hildburghausen	61 993	Reurieth	661	Hermannsfeld	383
Friedmannsdorf	214	Adelhausen	115	Rieth	411	Herpf	734
Fröbersgrün	345	Albingshausen	115	Römhild, Stadt	1 813	Hohleborn	52
Frotschau	56	Bedheim	709	Roth	296	Hümpfershausen	519
Gablan	50	Behrungen	631	Saargrund	173	Immelborn	1 381
Göhren	125	Beinerstadt	497	Sachsendorf	922	Jüchsen	1 367
Göttendorf-Neu- ärgerniß	427	Biberschlag	520	St. Bernhard	361	Kaltenborn	304
Gottesgrün	329	Birkenfeld	380	Schackendorf	341	Langenfeld	931
Großdraxdorf	65	Bockstadt	158	Schirnrod	289	Leimbach	1 533
Großkundorf	249	Brattendorf	598	Schlechtsart	163	Leutersdorf	391
Hain	78	Brünn	423	Schmeheim	334	Liebenstein, Bad	2 387
Hainsberg	88	Bürden	323	Schnett	1 184	Mehmels	477
Hohenleuben, Stadt	1 937	Colberg, Bad	320	Schwarzbach	516	Meimers	324
Hohndorf	521	Crock	1 010	Schwarzenbrunn	1 006	Meiningen, Stadt	19 038
Kahmer	388	Dingsleben	325	Schweickershausen	202	Melkers	209
Katzendorf	41	Ebenhards	249	Seidingstadt	273	Melpers	151
Kauern	84	Ehrenberg	249	Siegritz	237	Metzels	539
Kleinkundorf	89	Eicha	351	Simmershausen	328	Möckers	377
Kleinreinsdorf	588	Einsiedel	123	Steinfeld	304	Möhra	592
Kleinwolschendorf	164	Eisfeld, Stadt	4 714	Stelzen	136	Neubrunn	582
Krölpa	105	Eishausen	499	Stressenhausen	463	Neuendorf	119
Kühdorf	107	Exdorf	451	Streuendorf	902	Niederschmalkalden	720
Langenwetzendorf	2 096	Fehrenbach	1 226	Sülzdorf	177	Nordheim	377
Langenwolschendorf	1 108	Friedrichshöhe	113	Tachbach	126	Oberharles	9
Leiningen	111	Gabel	66	Tellerhammer	87	Oberkatz	356
Leitlitz	202	Gellershausen	467	Themar, Stadt	2 935	Obermaßfeld- Grimmenthal	878
Lunzig	207	Gießübel	1 343	Tossenthal	52	Oberrohn	145
Markersdorf	100	Gleichenberg	728	Ummerstadt, Stadt	768	Oepfershausen	612
Mehla	393	Gleicherwiesen	398	Unterneubrunn	869	Ostheim v. d. Rhön, Stadt	2 184
Merkendorf	280	Gompertshausen	526	Veilsdorf	1 155	Queienfeld	650
Mohlsdorf	2 165	Goßmannsrod	457	Völkershäuser	159	Rentwertshausen	339
Muntscha	197	Grimmelshausen	269	Wachenbrunn	238	Rippershausen	207
Naitschau	618	Grub	224	Waffenrod	455	Ritschenhausen	436
Neugersdorf	242			Wallrabs	617		
Niederböhmersdorf	492			Weitersroda	312		
				Weitesfeld	49		

Systematisches Verzeichnis der Gemeinden

Kleinere Verwaltungsbezirke Gemeinden	Wohn- bevölkerung am 16. Juni 1933	Kleinere Verwaltungsbezirke Gemeinden	Wohn- bevölkerung am 16. Juni 1933	Kleinere Verwaltungsbezirke Gemeinden	Wohn- bevölkerung am 16. Juni 1933	Kleinere Verwaltungsbezirke Gemeinden	Wohn- bevölkerung am 16. Juni 1933
Rosa	527	Goldisthal	740	Weißßen	235	Leutenberg, Stadt....	1 479
Roßdorf	820	Großgölitze	83	Wittgendorf	276	Lichte	1 428
Salzungen, Bad, Stadt	6 283	Großkochberg	345	Zeigerheim	138	Lichtenhain	235
Schwallungen	1 403	Heilingen	257	Zeutsch	340	Lichtentanne	441
Schwarzbach	433	Heilsberg	258			Limbach	109
Schweina	3 859	Hengelbach	114	21. Saalfeld	77 133	Lippelsdorf	272
Schwickershausen	309	Herschorf	717	Arnsbach	217	Lositz	78
Seeba	168	Horba	340	Arnsgeroth	203	Marktögölitz	666
Solz	277	Katzhütte	2 113	Aue am Berg	129	Munchwitz-St. Jakob	135
Sondheim v. d. Rhön..	514	Keilhau	228	Bernsdorf	93	Naundorf	50
Stedtlingen	370	Kirchhasel	429	Beulwitz	200	Nimritz	216
Steinbach	1 925	Kirchremda	73	Birkenheide	127	Oberloquitz	265
Stepfershausen	706	Kleingölitz	105	Birkigt	263	Obernitz	327
Stetten	468	Kleinkochberg	66	Bock und Teich	509	Oberröppurg	249
Sülzfeld	616	Königsee, Stadt	3 311	Brennersgrün	321	Oberpreilipp	118
Träbes	76	Kolkwitz	202	Breternitz	241	Oberwellenborn	316
Unterharles	47	Kuhfraß	39	Bucha	409	Oppurg	738
Unterkatz	516	Leibis	192	Buchbach	219	Piesau	1 305
Untermaßfeld	1 407	Leutnitz	114	Burglemnitz	140	Pippelsdorf	108
Unterrohn	262	Lichstedt	182	Creunitz	115	Probneck, Stadt	15 712
Urspringen	453	Lichta	204	Crösten	138	Probstzella	1 980
Utendorf	455	Lichtenhain	582	Daumitsch	108	Rehmen	315
Vachdorf	799	Mankenbach	334	Döbritz	141	Reichenbach	
Wahns	476	Mellenbach-Glasbach .	1 839	Döhlen	73	b. Rudolstadt	111
Waldfisch	216	Meura	788	Dorfilm	275	Reichenbach	
Wallbach	367	Meuselbach-		Dorfkulm	86	b. Unterloquitz	170
Walldorf	2 114	Schwarzühle	2 490	Eichicht	614	Reichmannsdorf	1 261
Wasungen, Stadt	3 642	Milbitz b. Rottenbach	450	Eyba	186	Remschütz	506
Wernshausen	2 051	Milbitz b. Teichel	109	Fischersdorf	332	Reschwitz	369
Wildprechtroda	427	Mörla	185	Friedebach	133	Roda	89
Witzelroda	409	Mötzelbach	123	Gebersdorf	263	Rosenthal	88
Wölfershausen	359	Neusitz	121	Geiersthal	631	Saalfeld, Stadt	19 148
Wohlmuthausen	345	Niederkrossen	408	Gleima	101	Schaderthal	152
Zella-Mehlis, Stadt	14 100	Oberhain	449	Gösselsdorf	171	Schlaga	63
Zillbach	561	Oberhasel	82	Gorndorf	916	Schloßkulm	77
20. Rudolstadt	68 450	Oberköditz	336	Gräfenthal, Stadt	2 659	Schmiedebach	629
Allendorf	303	Oberschöbling	237	Grobengereuth	106	Schmiedefeld	1 224
Allersdorf	244	Oberweißbach (Thür.		Großgeschwenda	277	Schweinbach	170
Altremda	168	Wald), Stadt	2 290	Großneundorf	193	Schweinitz	92
Ammelstädt	130	Oberworbach	134	Hasenthal	951	Solkwitz	93
Aschau	151	Oelze	1 622	Heberndorf	373	Sommersdorf	92
Barigau	273	Oesteröda	74	Herschdorf	85	Spechtsbrunn	629
Bechstedt	203	Partschefeld	157	Herschdorf b. Pöbneck	184	Steinsdorf	160
Beutelsdorf	170	Paulinzella	134	Hirzbach	138	Taubenbach	104
Blankenburg (Thür.		Pflanzworbach	289	Hockerotha	189	Tauschwitz	124
Wald), Bad, Stadt	4 557	Quittelsdorf	234	Hohenwarte	271	Unterloquitz	352
Böhlscheiben	113	Remda, Stadt	1 058	Hütten	121	Unterpreilipp	154
Braunsdorf	126	Röbschütz	82	Jehmichen	62	Unterwellenborn-	
Breitenheerda	164	Rödelwitz	98	Keila	121	Röblitz	1 238
Burkersdorf	226	Rohrbach	312	Kleindembach	480	Unterworbach	939
Catharinau	146	Rottenbach	570	Kleingeschwenda		Volkmannsdorf	342
Cordobang	95	Rudolstadt, Stadt	16 863	b. Arnsgeroth	207	Wallendorf	890
Cursdorf	1 081	Schaala	612	Kleingeschwenda		Weischwitz	129
Deesbach	1 002	Scheibe-Alsbach	1 116	b. Leutenberg	94	Weitisberga	339
Dittersdorf	219	Schmieden	67	Kleinmeundorf	128	Wickersdorf	243
Dittrichshütte	208	Schwarza	2 297	Knobelsdorf	61	Wittmannsgereuth	133
Dörnfeld a. d. Haide ..	554	Schwarzburg	1 012	Köditz	438	Witzendorf	121
Döschnitz	365	Sitzendorf	979	Königsthal	121	Wöhlendorf	96
Dorndorf	154	Soldorf	384	Könitz	1 560	Zopten	259
Dröbischau	487	Storchsdorf	78	Kölba	428		
Egelsdorf	245	Sundremda	263	Laasen	87	22. Schleiz	49 528
Eichfeld	274	Teichel, Stadt	549	Landsendorf	132	Altengesees	263
Engerda	393	Teichröda	281	Langendembach	477	Birkenhügel	498
Eschdorf	62	Teichweiden	259	Langenorla	501	Blankenstein	1 236
Etzelbach	321	Thälendorf	171	Langenschade	249	Blintendorf	242
Fröbitz	89	Uhlstädt	1 559	Laskau	75	Bucha	133
Garsitz	425	Unterhain	297	Lausnitz	128	Burgk	188
Geitersdorf	74	Unterköditz	290	Lehesten (Thür. Wald),		Burkersdorf	120
		Unterschöbling	197	Stadt	1 755	Chursdorf	270
		Unterweißbach	1 199				
		Watzdorf	178				
		Weißbach	89				

17 Land Thüringen

22 — 25

Systematisches Verzeichnis der Gemeinden

Kleinere Verwaltungsbezirke Gemeinden	Wohn- bevölkerung am 16. Juni 1933	Kleinere Verwaltungsbezirke Gemeinden	Wohn- bevölkerung am 16. Juni 1933	Kleinere Verwaltungsbezirke Gemeinden	Wohn- bevölkerung am 16. Juni 1933	Kleinere Verwaltungsbezirke Gemeinden	Wohn- bevölkerung am 16. Juni 1933
Crispendorf	509	Tanna, Stadt	2 192	Rohnstedt	231	Rottmar	325
Dittersdorf	297	Tausa	90	Rottleben	954	Rückerswind	187
Dobareuth	468	Tegau	291	Schernberg	1 186	Schalkau, Stadt	2 441
Dragensdorf	90	Thierbach	136	Schlotheim, Stadt	4 182	Schwarzdorf	357
Dreba	398	Thimmendorf	381	Seega	681	Selsendorf	38
Ebersdorf	798	Titschendorf	438	Seehausen	737	Seltendorf	205
Eliasbrunn	220	Ullersreuth	228	Sondershausen, Stadt	10 677	Sichelreuth	321
Förthen	88	Unterkoskau	481	Steinthaleben	768	Siegmundsburg	442
Friesau	552	Unterlemnitz	344	Stockhausen	2 329	Sonneberg, Stadt	20 083
Frössen	322	Venzka	312	Straußberg	169	Steinach, Stadt	8 522
Gahna	305	Volkmannsdorf	384	Thalebra	382	Steinheid	2 556
Gebersreuth	343	Weisbach	279	Thüringenhausen	201	Theuern	503
Göritz	589	Wernsdorf	150	Toba	518	Truckendorf	83
Görkwitz	224	Willersdorf	162	Trebra	466	Truckenthal	383
Göschitz	233	Wurzbach, Stadt	2 326	Udersleben	764	Unterlind	507
Göttengrün	131	Zollgrün	399	Urbach	537	Weidhausen	311
Gräfenwarth	386	Zoppoten	407	Wasserthaleben	533	Welchendorf	97
Grochwitz	133			Wenigenehrich	190		
Grumbach	313			Westerengel	476		
Harra	1 017			Westgreußen	700		
Heinersdorf	577	23. Sondershausen	73 152	Wiedermuth	298	25. Stadtroda	78 105
Helmsgrün	423	Abtsbessingen	687	Wolferschwenda	201	Ahlendorf	101
Hirschberg, Stadt	2 915	Allmenhausen	696			Albersdorf	308
Kirschkau	278	Badra	788	24. Sonneberg	82 138	Altenberga	246
Knau	521	Bellstedt	260	Almerswind	287	Altendorf	267
Künsdorf	274	Bendeleben	1 067	Bachfeld	473	Altengönnä	166
Kulm	189	Berka	1 057	Döhlau	104	Aubit	46
Läwitz	142	Billeben	216	Effelder	1 542	Baulbar-Ilmsdorf	150
Langergrün	300	Biederstedt	133	Ehnes	151	Beutnitz	321
Lichtenbrunn	462	Borxleben	521	Eichitz	68	Bibra	153
Lobenstein, Stadt	3 391	Clingen, Stadt	1 475	Ernststadt	98	Bobeck	344
Löhma	365	Ebeleben, Stadt	1 665	Ernstthal	1 334	Bollberg	302
Lössau	364	Esperstedt	769	Esenthal	221	Bremsnitz	240
Lothra	218	Feldengel	262	Föritz	579	Bucha	322
Lückemühle	131	Frankenhausen (Kyff- häuser), Bad, Stadt	7 167	Gefell	331	Buchheim	207
Mielesdorf	303	Göllingen	1 116	Görsdorf	98	Bürgel, Stadt	2 027
Mödlareuth	69	Greußen, Stadt	3 376	Grümpen	503	Closewitz	165
Mönchgrün	83	Großbrüchter	581	Gundelswind	30	Coppanz	113
Möschlitz	625	Großenehrich, Stadt	1 004	Haselbach	1 426	Cospeda	257
Moßbach	589	Großfurra	1 534	Heinersdorf	1 339	Dienstädt	214
Neundorf b. Lobenstein	835	Großmehlra	608	Heubisch	529	Döbritschen	250
Neundorf b. Schleiz	219	Günserode	367	Hüttengrund	856	Döllschütz	43
Oberböhmisdorf	725	Gundersleben	204	Jagdshof	440	Dorna	81
Oberkoskau	113	Hachelbich	869	Judenbach	1 936	Dornburg, Stadt	860
Oberlemnitz	167	Himmelsberg	263	Katzberg	149	Dorndorf a. d. Saale	1 175
Oettersdorf	692	Hohenbergen	639	Köppelsdorf	3 770	Dothen	126
Obla	406	Holzengel	387	Lauscha	6 449	Drackendorf	233
Pahnstangen	141	Holzsubra	524	Liebau	69	Dröbnitz	212
Plotzen	333	Holzthaleben	1 332	Lindenberg	399	Droschka	243
Pöritzsch	167	Ichstedt	811	Malmerz	406	Dürngleina	89
Pörmitz	231	Immenrode	757	Mausendorf	93	Eichenberg	225
Posen	104	Jecha	2 013	Mengersgereuth- Hämmern	4 262	Eineborn	407
Pottiga	653	Jechaburg	407	Meschenbach	220	Eisenberg, Stadt	11 371
Raila	153	Keula	908	Mönchsberg	114	Erdmannsdorf	145
Rauschengesees	148	Kirchengel	303	Mogger	55	Etzdorf	368
Remptendorf	1 232	Kleinbrüchter	453	Mürschnitz	477	Frauenprießnitz	627
Rödersdorf	107	Kleinkeula	81	Mupperg	601	Freienorla	309
Röppisch	271	Körner	1 863	Neuenbau	663	Geisenhain	190
Röttersdorf	326	Mehrstedt	408	Neuhaus-Schierschnitz	2 529	Gerega	43
Rothenacker	225	Menteroda	1 291	Neuhaus a. Rennweg, Stadt	4 954	Gernewitz	138
Rüppersdorf	376	Niederbösa	293	Neundorf	52	Geunitz	236
Saalburg, Stadt	959	Niederspier	574	Oberlind, Stadt	4 094	Gniebsdorf	98
Saaldorf	355	Obermehler	607	Oerlsdorf	207	Göritzberg	62
Schilbach	308	Oberspier	751	Rabenäufig	464	Göschwitz	478
Schlegel	349	Oldisleben	2 444	Rauenstein	1 832	Gösen	182
Schleiz, Stadt	6 505	Otterstedt	240	Roth	135	Golmsdorf	332
Schönbrunn	740	Ringleben	1 225	Rotheul	438	Grabsdorf	67
Schöndorf	177	Rockensufra	405			Graitschen	492
Seibis	206	Rockstedt	343			Grenda	111
Seubtendorf	278					Gröben	164
Spielmes	104					Großbocckedra	235
Stelzen	338					Großeutersdorf	482

Systematisches Verzeichnis der Gemeinden

Kleinere Verwaltungsbezirke Gemeinden	Wohn- bevölkerung am 16. Juni 1933	Kleinere Verwaltungsbezirke Gemeinden	Wohn- bevölkerung am 16. Juni 1933	Kleinere Verwaltungsbezirke Gemeinden	Wohn- bevölkerung am 16. Juni 1933	Kleinere Verwaltungsbezirke Gemeinden	Wohn- bevölkerung am 16. Juni 1933
Großkröbitz	108	Poppendorf	181	26. Weimar	103 265	Kleinlohma	145
Großlöbichau	221	Poxdorf	137	Allstedt, Stadt	3 137	Kleinmölsen	233
Großpürschütz	144	Pretschwitz	62	Alperstedt	422	Kleinneuhäusen	536
Großschwabhausen	500	Quirla	316	Aldörmfeld	128	Kleinobringen	239
Gumperda	430	Rabis	141	Azmansdorf	352	Kleinromstedt	268
Hainbücht	99	Rattelsdorf	125	Ballstedt	232	Kleinrudstedt	287
Hainchen	192	Rauda	390	Barchfeld	167	Klettbach	456
Hainchen	117	Rauschwitz	126	Bechstädtstraß.	188	Köderitzsch	141
Hainspitz	387	Rausdorf	110	Bergern	145	Kösnitz	164
Hartmannsdorf	392	Reichardtsdorf	112	Berka, Bad, Stadt	2 835	Krakendorf	165
Hellborn	130	Reichenbach	975	Berlstedt	530	Kranichborn	347
Hermisdorf	3 502	Reinstädt	436	Blankenhain, Stadt	3 552	Kranichfeld, Stadt	2 539
Hetzdorf	143	Renthendorf	480	Buchart	206	Krautheim	471
Hohendorf	68	Rockau	392	Buttelstedt, Stadt	913	Landgrafroda	278
Hohlstedt	135	Rodias	58	Buttstädt, Stadt	3 261	Legefeld	477
Hummelhain	441	Rodigast	87	Daasdorf a. Berge	149	Lehnstedt	398
Ilmritz	89	Rödigen	94	Daasdorf b. Butt-		Lengefeld	285
Isserstedt	378	Röttermisch	154	stedt	281	Leutenthal	280
Jägersdorf	171	Rothenstein	600	Darnstedt	176	Liebstedt	581
Jenalöbnitz	202	Rutha	117	Denstedt	409	Linderbach	355
Jenaprießnitz	252	Ruttersdorf	178	Dielsdorf	334	Loßnitz	42
Kahla, Stadt	7 540	Saasa	403	Eberstedt	253	Lotschen	146
Karlsdorf	162	St. Gangloff	1 027	Eckstedt	379	Magdala, Stadt	778
Karsdorfberg	53	Scheiditz	100	Eichelborn	192	Maina	105
Kleinbockedra	62	Schirmewitz	92	Einsdorf	292	Mannstedt	595
Kleinbucha	89	Schleifreisen	527	Einzingen	270	Markvippach	461
Kleinebersdorf	212	Schlöben	157	Ellersleben	436	Mattstedt	698
Kleinetersdorf	489	Schmölln	92	Elleben	258	Mechelroda	233
Kleinkröbitz	76	Schmörschwitz	43	Ettersburg	346	Meckfeld b. Bad Berka	95
Kleinlöbichau	61	Schöngleina	382	Fhursstedt	407	Meckfeld b. Blan-	
Kleinpürschütz	147	Schöps	129	Frankendorf	158	kenhain	99
Kleinschwabhausen	224	Schorba	128	Gaberndorf	599	Mellingen	1 343
Klengel	266	Seifartsdorf	228	Gebstedt	380	Mittelhausen b. All-	
Klosterlausnitz, Bad	2 246	Seitenbrück	108	Gelmeroda	276	stedt	540
Königshofen	540	Seitenroda	240	Göttern	231	Mittelhausen,	
Kötschau	69	Serba	490	Goldbach	67	Kr. Weimar	1 169
Krippendorf	153	Stadtroda, Stadt	4 572	Goldbreimbach	954	Mönchenholzhausen	288
Kunitz	447	Stednitz	317	Großheringen	592	Mönchpiffel	273
Kursdorf	269	Stiebritz	104	Großkromsdorf	321	Nauendorf	201
Laasan	57	Sulza	188	Großblohma	128	Neckeroda	232
Laasdorf	234	Taupadel	88	Großmölsen	253	Nermsdorf	199
Lehesten	148	Tautenburg	337	Großneuhäusen	906	Neumark, Stadt	529
Leutra	162	Tautendorf	186	Großobringen	540	Neustedt	121
Lindig	364	Tautenhain	773	Großromstedt	210	Niedergrunstedt	365
Lippersdorf	352	Thalbürgel	312	Großrudstedt	1 161	Niederreißen	262
Lobeda, Stadt	1 436	Thiemendorf	256	Gutendorf	221	Niederröblingen	542
Löberschütz	173	Tissa	78	Guthmannshausen	811	Niederroßla	1 609
Lotschen	90	Törpla	92	Haindorf	120	Niedersynderstedt	189
Luca b. Bürgel	35	Trockenborn	483	Hammerstedt	197	Niedertrebra	887
Lützeroda	125	Trockhausen	61	Hardisleben	802	Niederzimmern	895
Magersdorf	81	Tröbnitz	389	Haßleben	1 288	Nirmsdorf	152
Maia	217	Tünnschütz	103	Haufeld	168	Nöda	500
Mennewitz	90	Ulrichswalde	88	Hayn	155	Nohra	355
Mertendorf	149	Unterbodnitz	173	Heichelheim	276	Obergrunstedt	238
Meusebach	112	Untergneus	104	Hermstedt	219	Obernorf	343
Milda	284	Vierzehnheiligen	130	Herresen	434	Obernissa	239
Möckern	177	Waldeck	240	Hetschburg	208	Oberreißen	272
Mörsdorf	312	Walpernhain	278	Heygendorf	997	Oberroßla	840
Münchenroda	174	Waltersdorf	116	Hochdorf	296	Obersynderstedt	86
Nausnitz	90	Weißbach	156	Hochstedt	305	Obertrebra	399
Nennsdorf	83	Weißborn	1 007	Hohenfelden	426	Oettern	166
Nerkewitz	196	Wetzdorf	211	Hopfgarten	792	Olbersleben	885
Neuengöna	482	Wilsdorf	161	Hottelstedt	228	Ollendorf	509
Nischwitz	35	Wittersroda	62	Isseroda	219	Orlishausen	898
Oberbodnitz	207	Wöllnitz	419	Kalbsrieth	571	Oßmannstedt	892
Obergneus	79	Wogau	128	Kapellendorf	406	Ottstedt a. Berge	306
Oelkmitz	266	Zimmern	241	Kerspleben	935	Ottstedt b. Magdala	244
Orlamünde, Stadt	1 803	Zimmritz	168	Keßlar	115	Pfiffelbach	197
Oßmaritz	118	Zöllnitz	288	Kiliansroda	226	Pfuhlsborn	557
Ottendorf	471	Zötnitz	37	Kleinbrembach	460	Possendorf	188
Petersberg	305	Zwabitz	79	Kleinkromsdorf	247		248
Podelsatz	50	Zweifelbach	77				

17 Land Thüringen

26

Systematisches Verzeichnis der Gemeinden

Kleinere Verwaltungsbezirke Gemeinden	Wohn- bevölkerung am 16. Juni 1933	Kleinere Verwaltungsbezirke Gemeinden	Wohn- bevölkerung am 16. Juni 1933	Kleinere Verwaltungsbezirke Gemeinden	Wohn- bevölkerung am 16. Juni 1933	Kleinere Verwaltungsbezirke Gemeinden	Wohn- bevölkerung am 16. Juni 1933
Ramsla	321	Schöten	217	Sulzbach	434	Utenbach	582
Rannstedt	255	Schoppendorf	119	Tannroda, Stadt	1 309	Utzberg	334
Rastenberg, Stadt	1 940	Schwabsdorf	122	Taubach	664	Vieselbach	1 517
Reisdorf	431	Schwansee	258	Teutleben	209	Vippachedelhausen ...	472
Rettwitz	89	Schwarza a. Reichs- ehrehain	291	Thalborn	124	Vogelsberg	308
Riechheim	179	Schwerborn	486	Thangelstedt	328	Vollersroda ..	260
Riethnordhausen	902	Schwerstedt	400	Tiefengruben	252	Wallichen ...	223
Rittersdorf	307	Söllnitz	119	Töttleben	184	Weiden	98
Rödigsdorf	196	Sohnstedt	140	Tonndorf	679	Werningshausen	855
Rohda	128	Sonnendorf	109	Treppendorf	178	Wersdorf	136
Rohrbach	222	Sprötau	397	Tröbsdorf	390	Wickerstedt	1 114
Rottdorf	233	Stedten a. Ettersberg ..	193	Troistedt	252	Wiegendorf	107
Rudersdorf	461	Stedten (Ilmtal)	145	Tromlitz	160	Willerstedt	428
Saalborn	251	Stobra	262	Udestedt	868	Winkel	464
Sachsenhausen	325	Stotternheim	2 167	Ulla	173	Wohlsborn	259
Schellroda	167	Süßenborn	346	Ulrichshalben	515	Wolferstedt	1 024
Schloßvippach	1 197	Sulza, Bad, Stadt	3 958	Umpferstedt	451	Wormstedt	468
Schöndorf	470			Unterneusulza	240	Zottelstedt	700

Systematisches Verzeichnis der Gemeinden

Kleinere Verwaltungsbezirke Gemeinden	Wohn- bevölkerung am 16. Juni 1933	Kleinere Verwaltungsbezirke Gemeinden	Wohn- bevölkerung am 16. Juni 1933	Kleinere Verwaltungsbezirke Gemeinden	Wohn- bevölkerung am 16. Juni 1933	Kleinere Verwaltungsbezirke Gemeinden	Wohn- bevölkerung am 16. Juni 1933
---	---	---	---	---	---	---	---

18. Land Hessen

Stadtkreise:		Liederbach	367	Frei-Laubersheim	838	Glattbach	175
1. Darmstadt *)	110 738	Maulbach	441	Freimersheim	527	Gorxheim	398
2. Gießen *)	35 913	Merlau	661	Fürfeld	1 162	Gras-Ellenbach	327
3. Mainz *)	150 797	Münch-Leusel	96	Gabsheim	655	Grein	110
4. Offenbach a. M. *) ..	87 048	Nieder-Breidenbach ..	188	Gau-Bickelheim	1 252	Gronau	522
5. Worms *)	51 430	Nieder-Gemünden	540	Gau-Heppenheim	494	Hambach (Unter- u. Ober-)	1 258
		Nieder-Ofleiden	586	Gau-Köngernheim	237	Hammelbach	706
		Nieder-Ohmen	1 363	Gau-Odernheim	1 950	Hartenrod	133
		Ober-Breidenbach	493	Gau-Weinheim	504	Heppenheim, Stadt ..	8 878
		Ober-Gleen	609	Gumbshelm	269	Hirschhorn (Neckar), Stadt	2 377
		Ober-Ofleiden	374	Hangen-Weisheim	385	Hochstädten	252
		Ober-Ohmen	698	Heimersheim	650	Hornbach	197
		Ober-Seibertenrod	277	Kettenheim	399	Igelsbach	25
		Ober-Sorg	128	Lonsheim	422	Kallstadt	51
		Ohmes	397	Nack	485	Kirschhausen	672
		Otterbach	115	Neu-Bamberg	707	Knoten	109
6. Alsfeld	44 140	Rainrod	511	Nieder-Saulheim	2 387	Kocherbach	203
Alsfeld, Stadt	5 492	Reibertenrod	134	Nieder-Wiesen	586	Kolmbach	247
Altenburg	809	Reimenrod	143	Ober-Flörsheim	1 048	Kreidach	272
Altenhain	338	Renzenrod	118	Ober-Saulheim	624	Kröckelbach	104
Angenrod	518	Romrod	859	Offenheim	505	Krumbach	504
Appenrod	299	Rülfenrod	130	Partenheim	947	Langenthal	295
Arnshain	429	Ruhlkirchen	590	Rommersheim	386	Langwaden	162
Atzenhain	537	Ruppertenrod	697	Schimsheim	275	Laudenau	269
Bernsburg	306	Schadenbach	197	Schornsheim	1 140	Lauten-Weschnitz ..	204
Bernsfeld	408	Schmitten	28	Siefersheim	717	Lautern	305
Bieben	238	Schwabenrod	281	Spiesheim	745	Lindenfels	1 537
Billertshausen	266	Schwarz	685	Stein-Bockenheim	480	Linnenbach	126
Bleidenrod	252	Seibelsdorf	251	Sulzheim	661	Litzelbach	90
Bobenhäusen II	536	Sellnrod	625	Tiefenthal	130	Löhrbach	521
Brauerschwend	550	Storndorf	771	Udenheim	767	Lörzenbach	282
Büßfeld	228	Strebendorf	286	Uffhofen	484	Lorsch	6 229
Burg-Gemünden	642	Stumpertenrod	478	Vendersheim	456	Mackenheim	91
Dannenrod	256	Udenhausen	312	Wahlheim	384	Mit-Lechtern	288
Deckenbach	417	Unter-Seibertenrod ..	325	Wallertheim	1 188	Mittershausen	250
Ehringshausen	601	Unter-Sorg	73	Weinheim	1 149	Mörlenbach	1 419
Eifa	610	Vadenrod	424	Wendelsheim	1 007	Neckarhausen	137
Elbenrod	366	Vockenrod	255	Wöllstein	1 879	Neckar-Steinach, Stadt	1 841
Elpenrod	388	Wahlen	439	Wörrstadt	2 395	Nieder-Liebersbach ..	806
Erbenhausen	290	Wallersdorf	201	Wolfshelm	506	Ober-Abtsteinach	592
Ermenrod	345	Wettsaasen	209	Wonsheim	650	Ober-Laudenbach	334
Eudorf	431	Windhausen	395			Ober-Liebersbach	69
Eulersdorf	150	Wohnfeld	304	8. Bergstraße	96 095	Ober-Mumbach	355
Fischbach	74	Zeilbach	200	(Sitz: Heppenheim)		Ober-Scharbach	163
Flensungen	493	Zell	656	Affolterbach	613	Ober-Schönmattenwag	283
Gleimenhain	200			Albersbach	125	Raidelbach	83
Gontershausen	192	7. Alzey	55 577	Aschbach	525	Reichenbach	1 949
Grebenau	659	Albig	1 146	Auerbach	3 510	Reisen	448
Groß-Eichen	747	Alzey, Stadt	9 713	Beedenkirchen	431	Rinbach	2 226
Groß-Felda	1 051	Armsheim	1 238	Bensheim, Stadt	10 796	Rodau	234
Haarhausen	143	Bechenheim	356	Birkenau	2 651	Rohrbach	35
Hainbach	244	Bechtolsheim	1 240	Bonsweiher	477	Schannenbach	122
Heidelbach	301	Bermersheim	259	Brombach	63	Schlierbach	299
Heimertshausen	329	Biebelnheim	586	Darsberg	310	Schönberg	518
Helpershain	495	Blödesheim	459	Dürr-Ellenbach	4	Schwanheim	587
Hergersdorf	183	Bornheim	473	Einhausen	2 294	Seidenbach	54
Höckersdorf	269	Dautenheim	439	Ellenbach	392	Seidenbuch	185
Höingen	100	Dintesheim	174	Elmshausen	871	Siedelsbrunn	448
Homberg	1 482	Eckelsheim	512	Erbach	291	Sonderbach	321
Hopfgarten	360	Ensheim	414	Erlenbach	198	Staffel	48
Ilsdorf	127	Eppelsheim	983	Eulsbach	68	Steimbach	139
Ilsdorf (Solms)	73	Erbes-Büdesheim	915	Fahrenbach	284	Trösel	734
Kestrich	271	Esselborn	308	Fehlheim	837	Unter-Abtsteinach ..	484
Kirschgarten	50	Flornborn	745	Fürth	2 002	Unter-Flockenbach ..	657
Kirtorf	839	Flonheim	1 745	Gadern	206	Unter-Scharbach	211
Köddingen	488	Framersheim	1 440	Gadernheim	917		
Lehnheim	374						
Lehrbach	332						
Leusel	652						

*) Stadtkreis im Sinne der DGO.

18 Land Hessen

8—13

Systematisches Verzeichnis der Gemeinden

Kleinere Verwaltungsbezirke Gemeinden	Wohn- bevölkerung am 16. Juni 1933	Kleinere Verwaltungsbezirke Gemeinden	Wohn- bevölkerung am 16. Juni 1933	Kleinere Verwaltungsbezirke Gemeinden	Wohn- bevölkerung am 16. Juni 1933	Kleinere Verwaltungsbezirke Gemeinden	Wohn- bevölkerung am 16. Juni 1933
Unter-Schönmatten- wag	906	Blofeld	232	Rudingshain	586	Frau-Nauses	48
Viernheim	12 041	Bobenhausen I	317	Salzhausen, Bad	177	Geörgenhausen	408
Vöckelsbach	95	Bös-Gesäß	99	Schotten, Stadt	2 472	Groß-Bieberau	1 997
Wahlen	343	Borsdorf	460	Schwickartshausen	259	Groß-Umstadt, Stadt	4 062
Wald-Erlenbach	203	Breungeshain	338	Selters	434	Groß-Zimmern	4 780
Wald-Michelbach	2 121	Büches	253	Sichenhausen	262	Gundernhausen	1 174
Weiherr	606	Büdingen, Stadt	3 748	Steinberg	368	Habitzzheim	967
Weschnitz	141	Burg-Bracht	183	Stockheim	1 034	Harpertshausen	261
Wimpfen, Bad, Stadt	3 352	Burkharde	522	Stornfels	211	Harreshausen	381
Winkel	130	Busenborn	246	Ulfa	1 074	Hergershausen	752
Winterkasten	668	Calbach	330	Unter-Schmitten	552	Hering	504
Zell	626	Dauernheim	835	Unter-Widdersheim	263	Heubach	1 166
Zotzenbach	919	Diebach am Haag	288	Usenborn	558	Kleestadt	553
Zwingenberg	2 129	Dudenrod	107	Vonhausen	576	Klein-Bieberau	232
		Düdelshcim	1 528	Wallernhausen	634	Klein-Umstadt	917
		Echzell	1 609	Wenings	771	Klein-Zimmern	857
9. Bingen	58 215	Eckartsborn	387	Wingershausen	284	Langstadt	692
Appenheim	800	Eckartshausen	375	Wippenbach	112	Lengfeld	1 445
Aspishcim	790	Effolderbach	375	Wolf	436	Lichtenberg	324
Badenheim	427	Eichelsachsen	594			Meßbach	69
Biebelsheim	413	Eichelsdorf	962	11. Darmstadt	57 745	Messenhausen	73
Bingen, Stadt	14 098	Einartshausen	345	Allertshofen	160	Mosbach	610
Bosenheim	768	Eschenrod	551	Alsbach	1 331	Münster	3 660
Bubenheim	554	Fauerbach b. Nidda	469	Balkhausen	307	Nieder-Klingen	494
Dietersheim	667	Gedern	2 136	Bickenbach	1 980	Niedernhausen	514
Dromersheim	1 045	Geiß-Nidda	638	Brandau	739	Nieder-Roden	2 015
Elsheim	889	Gelnhaar	711	Braunshardt	580	Nonrod	97
Engelstadt	584	Gettenau	586	Eich	102	Ober-Klingen	570
Frei-Weinheim	1 183	Glashütten	503	Ernsthofen	409	Ober-Nauses	100
Gau-Algesheim	3 388	Glauberg	774	Erzhausen	2 258	Ober-Roden	3 389
Gaulsheim	1 048	Götzen	233	Eschollbrücken	710	Radheim	472
Gensingen	1 166	Grund-Schwalheim	48	Frankenhausen	270	Raibach	484
Grolsheim	323	Hainchen	565	Gräfenhausen	1 687	Reinheim	2 585
Groß-Winternheim	814	Hain-Gründau	835	Griesheim	7 801	Richen	440
Hackenheim	940	Heegheim	206	Hähnlein	1 530	Rodau	274
Heidesheim	3 762	Heuchelheim	195	Hahn	1 283	Schaafheim	2 001
Horrweiler	663	Himbach	465	Herchenrode	74	Schlierbach	338
Ippenheim	145	Hirzenhain	688	Hoxhohl	147	Schloß-Nauses	40
Jugenheim in Rhein- hessen	934	Hitzkirchen	353	Jugenheim a. d. B.	1 582	Semd	1 090
Kempten	1 357	Höchst a. d. Nidder	589	Lützelbach	225	Sickenhofen	525
Nieder-Hilbersheim	439	Illnhausen	160	Malchen	225	Spachbrücken	1 069
Nieder-Ingelheim	5 157	Illnhausen	160	Messel	1 180	Steinau	213
Ober-Hilbersheim	779	Kaulstoß	208	Neunkirchen	96	Ueberau	1 144
Ober-Ingelheim	4 116	Kefenrod	674	Neutsch	119	Urberach	2 683
Ockenheim	1 403	Kohden	390	Nieder-Beerbach	984	Webern	49
Pfaffen-Schwabenheim	661	Langen-Bergheim	715	Nieder-Modau	691	Wersau	705
Planig	1 406	Leidhecken	396	Nieder-Ramstadt	3 296	Wiebelsbach	650
Pleisersheim	167	Lindheim	747	Ober-Beerbach	877	Zeilhard	632
Sankt-Johann	578	Lißberg	484	Ober-Modau	340		
Schwabenheim a. d. Selz	1 281	Lorbach	408	Ober-Ramstadt	5 354	13. Erbach	49 968
Sponsheim	424	Merkenfritz	498	Pfungstadt, Stadt	7 792	Afhöllerbach	189
Sprendlingen	2 542	Michelau	255	Rohrbach	402	Airlenbach	285
Volxheim	759	Michelbach	243	Roßdorf	3 521	Annelsbach	53
Wackernheim	936	Michelnau	725	Schneppenhausen	557	Beerfelden	2 197
Welgesheim	406	Mittel-Gründau	257	Seeheim	2 201	Birkert	160
Zotzenheim	403	Mittel-Seemen	257	Traisa	1 226	Bockenrod	144
		Nidda, Stadt	2 494	Waschenbach	263	Böllstein	236
		Nieder-Mockstadt	728	Weiterstadt	2 544	Breitenbrunn	505
		Nieder-Seemen	236	Wembach	462	Bullau	312
		Oberau	332	Wixhausen	2 436	Dorf-Erbach	285
		Ober-Lais	617			Dusenbach	40
		Ober-Mockstadt	632	12. Dieburg	63 964	Eberbach	65
		Ober-Schmitten	589	Altheim	760	Ebersberg	232
		Ober-Seemen	1 071	Asbach	311	Elsbach	61
		Ober-Widdersheim	672	Babenhausen, Stadt	2 874	Erbach, Stadt	3 770
		Orleshausen	316	Billings	197	Erbuch	54
		Ortenberg	1 059	Brensbach	1 095	Erlenbach	290
		Rainrod	738	Breinsbach	6 289	Ernsbach	97
		Ranstadt	717	Dorndiel	272	Erzbach	144
		Rinderbügen	492	Eppertshausen	1 889	Etzean	95
		Rodenbach	331	Fränkisch-Crumbach	1 772	Etzen-Gesäß	234
		Rohrbach	443				
		Rommelhausen	399				

Systematisches Verzeichnis der Gemeinden

Kleinere Verwaltungsbezirke Gemeinden	Wohn- bevölkerung am 16. Juni 1933	Kleinere Verwaltungsbezirke Gemeinden	Wohn- bevölkerung am 16. Juni 1933	Kleinere Verwaltungsbezirke Gemeinden	Wohn- bevölkerung am 16. Juni 1933	Kleinere Verwaltungsbezirke Gemeinden	Wohn- bevölkerung am 16. Juni 1933
Falken-Gesäß	589	Unter-Ostern	284	Rödgen	374	Ober-Bessingen	391
Forstel	63	Unter-Sensbach	498	Schwalheim	978	Ober-Hörgern	334
Frohnhofen	32	Vielbrunn	1 084	Södel	838	Odenhausen	337
Fürstengrund	382	Wald-Amorbach	285	Staden	445	Oppenrod	354
Gammelsbach	672	Wallbach	176	Stammheim	879	Queckborn	653
Gersprenz (Ober- u. Unter-)	174	Weiten-Gesäß	581	Steinfurth	1 385	Rabertshausen	210
Groß-Gumpen	231	Würzburg	727	Trais-Münzenberg	298	Reinhardshain	323
Günterfürst	376	Zell	701	Vilbel	5 999	Reiskirchen	1 034
Gütersbach	274			Weckesheim	580	Rodheim a. d. Horloff	378
Gumpersberg	81			Wisselsheim	353	Rödgen	777
Haingrund	451	14. Friedberg	93 481	Wölfersheim	1 682	Röthges	254
Hainstadt	587	Assenheim	1 331	Wohnbach	717	Rüddingshausen	833
Haisterbach	253	Bauernheim	241			Ruppertsburg	675
Hassenroth	389	Beienheim	563	15. Gießen	74 420	Ruttershausen	502
Hebstahl	276	Bodenrod	149	Albach	363	Saasen	584
Hembach	85	Bönstadt	736	Allendorf a. d. Lahn	899	Stangenrod	358
Hesselbach	227	Bruchenbrücken	795	Allendorf a. d. Lumda	1 362	Staufenberg	978
Hetschbach	301	Büdesheim	1 324	Allertshausen	376	Steinbach	1 176
Hetzbach	770	Burg-Gräfenrode	511	Alten-Buseck	1 341	Steinheim	519
Höchst i. Odw.	2 378	Butzbach, Stadt	5 707	Annerod	698	Stockhausen	160
Höllerbach	254	Dorheim	1 408	Bellersheim	631	Trais-Horloff	475
Hüttenthal	290	Dorn-Assenheim	636	Beltershain	368	Treis a. d. Lumda	1 309
Hummetroth	329	Dortelweil	895	Bersrod	441	Trohe	257
Kailbach jenseits	142	Fauerbach v. d. Höhe	578	Bettenhausen	334	Utphe	549
Kimbach	263	Friedberg, Stadt	11 130	Beuern	1 048	Villingen	1 066
Kirch-Beerfurth	312	Gambach	1 607	Birklar	473	Watzenborn	2 544
Kirch-Brombach	900	Griedel	933	Burkhardtsfelden	700	Weickartshain	430
Klein-Gumpen	235	Groß-Karben	1 662	Climbach	237	Weitersheim	545
König	2 468	Harheim	1 287	Daubringen	1 019	Wetterfeld	483
Langen-Brombach, Breuberger Seits	559	Hausen	100	Dorf-Güll	422	Wieseck	3 832
Langen-Brombach, Fürstenauer Seits	104	Heldenbergen	1 765	Eberstadt	591	Winnerod	63
Lauerbach	236	Hoch-Weisel	747	Eittingshausen	663		
Lützel-Wiebelsbach	1 238	Holzhausen	1 052	Freien-Seen	645	16. Groß-Gerau	69 957
Michelstadt, Stadt	4 071	Ilbenstadt	1 098	Garbenteich	1 024	Allmendfeld	142
Mittel-Kinzig	86	Kaichen	670	Geilshausen	532	Astheim	975
Momart	330	Kirch-Göns	825	Göbelmrod	341	Bauschheim	853
Mühlhausen	35	Klein-Karben	1 185	Gonterskirchen	524	Berkach	336
Mümling-Grumbach	766	Kloppenheim	329	Großen-Buseck	2 117	Biebesheim	2 689
Neustadt	887	Langenhain	518	Großen-Linden	2 581	Büttelborn	2 124
Nieder-Kainsbach	366	Maibach	187	Grünberg, Stadt	2 481	Crumstadt	1 522
Nieder-Kinzig	298	Massenheim	465	Grünigen	763	Dornberg	241
Ober-Finkenbach	382	Melbach	829	Harbach	429	Dornheim	1 748
Ober-Hiltersklingen	252	Münster	233	Hattenrod	434	Erfelden	1 292
Ober-Kainsbach	410	Münzenberg	943	Hausen	615	Geinsheim	1 203
Ober-Kinzig	301	Nauheim, Bad, Stadt	8 825	Heuchelheim	2 964	Gernsheim, Stadt	5 166
Ober-Klein-Gumpen	84	Nieder-Erlenbach	956	Holzheim	1 188	Goddclau	2 681
Ober-Mossau	421	Nieder-Eschbach	1 267	Hungen, Stadt	1 800	Groß-Gerau, Stadt	6 557
Ober-Ostern	331	Nieder-Florstadt	2 008	Inheiden	511	Haßloch	437
Ober-Sensbach	219	Nieder-Mörten	1 192	Kesselbach	477	Kelsterbach	5 253
Olfen	216	Nieder-Rosbach	550	Klein-Eichen	174	Klein-Gerau	999
Pfaffen-Beerfurth	484	Nieder-Weisel	1 554	Klein-Linden	2 090	Klein-Rohrheim	202
Pfirschbach	133	Nieder-Wöllstadt	1 561	Langd	593	Königstädten	1 403
Rai-Breitenbach	328	Ober-Erlenbach	1 521	Lang-Göns	1 921	Leeheim	1 290
Raubach	72	Ober-Eschbach	982	Langsdorf	939	Mörfelden	5 025
Rehbach	282	Ober-Florstadt	267	Lardensbach	373	Nauheim	2 310
Reichelsheim i. Odw.	1 951	Ober-Mörten	2 304	Laubach, Stadt	1 838	Raunheim	2 684
Rimhorn	571	Ober-Rosbach	1 665	Lauter	496	Rüsselsheim, Stadt	10 776
Rohrbach	200	Ober-Wöllstadt	1 048	Leihgestern	1 892	Stockstadt a. Rh.	1 999
Rothenberg	1 203	Ockstadt	1 647	Lich, Stadt	2 926	Trebur	2 565
Sandbach	925	Oes	7	Lindenstruth	354	Walldorf	4 042
Schöllnbach	470	Okarben	967	Lollar	2 508	Wallerstädten	1 133
Schönnen	229	Oppershofen	700	Londorf	1 041	Wolfskehlen	1 312
Seckmauern	948	Ossenheim	514	Lumda (Groß- u. Klein-L.)	429	Worfelden	998
Steinbach	1 390	Ostheim	582	Mainzlar	730		
Steinbuch	481	Petterweil	663	Münster	345	17. Lauterbach	33 959
Stockheim	415	Pohl-Göns	722	Muschenheim	660	Allmenrod	243
Unter-Finkenbach	79	Reichelsheim i. d. Wet- terau	866	Nieder-Bessingen	335	Altenschlirf	450
Unter-Hiltersklingen	133	Rendel	799	Nonnenroth	322	Angersbach	1 452
Unter-Mossau	514	Rockenberg	1 472	Obbornhofen	679	Bannerod	1 758
		Rodheim v. d. Höhe	1 875				

18 Land Hessen

17—20

Systematisches Verzeichnis der Gemeinden

Kleinere Verwaltungsbezirke Gemeinden	Wohn- bevölkerung am 16. Juni 1933	Kleinere Verwaltungsbezirke Gemeinden	Wohn- bevölkerung am 16. Juni 1933	Kleinere Verwaltungsbezirke Gemeinden	Wohn- bevölkerung am 16. Juni 1933	Kleinere Verwaltungsbezirke Gemeinden	Wohn- bevölkerung am 16. Juni 1933
Bermuthshain	476	Rudlos	118	Nackenheim	2 067	Zellhausen	1 644
Bernshausen	250	Salz	351	Nieder-Olm	2 225	Zeppelinheim	35
Blitzenrod	318	Sandlofs	225	Nierstein	4 807		
Crainfeld	462	Schadges	94	Ober-Olm	1 532	20. Worms	81 646
Dirlammen	428	Schlechtenwegen	210	Oppenheim, Stadt	4 162	Abenheim	1 990
Eichelhain	277	Schlitz, Stadt	2 811	Schwabsburg	957	Alsheim	2 086
Eichenrod	205	Sickendorf	156	Selzen	949	Bechtheim	1 695
Engelrod	510	Steinfurt	239	Sörgenloch	569	Bermersheim	274
Feldkrücken	332	Stockhausen	733	Stadecken	1 056	Biblis	3 506
Fleschenbach	129	Uellershausen	253	Uelversheim	775	Burbstadt	836
Frau-Rombach	235	Uetzhausen	179	Undenheim	1 510	Bürstadt	7 972
Freien-Steinau	758	Ulrichstein	853	Weinolsheim	590	Dalsheim	1 141
Frischborn	781	Unter-Schwarz	120	Wintersheim	293	Dittelsheim	916
Grebenhain	668	Unter-Wegfurth	86	Zornheim	941	Dorn-Dürkheim	891
Gunzenau	234	Vaitshain	125			Eich	2 056
Hartershhausen	240	Volkartshain	193	19. Offenbach a. M. ...	97 990	Frettenheim	175
Hartmannshain	239	Wallenrod	740	Buchschlag	720	Gimbsheim	3 104
Heblös	299	Wernges	248	Dietesheim	2 822	Groß-Rohrheim	2 207
Heisters	130	Willofs	328	Dietzenbach	3 469	Gundersheim	1 339
Hemmen	141	Wünschen-Moos	63	Dreieichenhain	2 529	Gundheim	749
Herbststein	1 558	Zahmen	176	Dudenhofen	2 529	Hamm	1 487
Herchenhain	335			Egelsbach	2 061	Heppenheim a. d. Wiese	1 678
Hörgenau	249	18. Mainz	55 258	Egelsbach	3 707	Hernsheim	3 121
Holz-Mühl	196	Bodenheim	3 316	Froschhausen	1 349	Heßloch	970
Hopfmannsfeld	314	Budenheim	3 042	Götzenhain	1 135	Hofheim	2 807
Hutzdorf	274	Dalheim	750	Hainhausen	758	Hohen-Sülzen	446
Ilbeshausen	826	Dexheim	744	Hainstadt	2 924	Horchheim	2 600
Kölzenhain	200	Dienheim	1 368	Hausen	1 733	Ibersheim	277
Landenhausen	814	Dolgesheim	662	Heusenstamm	3 310	Kriegsheim	461
Lanzenhain	529	Drais	540	Jügesheim	2 867	Lampertheim	13 274
Lauterbach, Stadt	5 141	Ebersheim	1 156	Klein-Auheim	3 709	Leiselheim	1 407
Maar	1 226	Eimsheim	516	Klein-Krotzenburg	2 543	Mettenheim	821
Meiches	480	Essenheim	1 362	Klein-Welzheim	1 123	Mölsheim	549
Metzlos	178	Finthen	3 865	Lämmerspiel	1 074	Mörstadt	592
Metzlos-Gehag	176	Friesenheim	521	Langen, Stadt	8 578	Monsheim	1 291
Nieder-Moos	307	Gau-Bischofsheim	497	Mainfingen	1 230	Monzernheim	607
Nieder-Stoll	170	Guntersblum	2 752	Mühlheim	6 757	Nieder-Flörsheim	997
Nösberts-Weidmoos	206	Hahnheim	613	Neu-Isenburg, Stadt	13 410	Nordheim	906
Ober-Moos	291	Harxheim	544	Obertshausen	2 360	Offstein	1 092
Ober-Wegfurth	87	Hechtsheim	3 670	Offenthal	1 007	Osthofen	4 912
Pfordt	311	Hillesheim	615	Rembrücken	284	Pfeddersheim	3 621
Queck	565	Klein-Winternheim	691	Rumpenheim	1 874	Rhein-Dürkheim	1 767
Rad-Mühl	205	Köngernheim	503	Seligenstadt, Stadt	5 816	Riedrode	—
Rebgeshain	382	Laubenheim	2 296	Sprendlingen	7 842	Wachenheim	571
Reichlos	182	Lörzweiler	672	Steinbach am Taunus	1 091	Wattenheim	415
Reuters	224	Ludwigshöhe	321	Steinheim am Main, Stadt		Weinsheim	1 095
Rimbach	312	Marienborn	849	Weiskirchen	1 630	Westhofen	2 006
Rimlos	61	Mommenheim	960			Wies-Oppenheim	939
Rixfeld	424						

Systematisches Verzeichnis der Gemeinden

Kleinere Verwaltungsbezirke Gemeinden	Wohn- bevölkerung am 16. Juni 1933	Kleinere Verwaltungsbezirke Gemeinden	Wohn- bevölkerung am 16. Juni 1933	Kleinere Verwaltungsbezirke Gemeinden	Wohn- bevölkerung am 16. Juni 1933	Kleinere Verwaltungsbezirke Gemeinden	Wohn- bevölkerung am 16. Juni 1933
--	---	--	---	--	---	--	---

19. Hansestadt Hamburg

Hamburg, Hansestadt | 675 703

20. Land Mecklenburg

Selbständige Stadtbezirke:		Ganschow	226	Kobrow	222	Ruchow	148
1. Güstrow *)		Garden	87	Koppelow	206	Rühh	433
2. Neubrandenburg ...		Gerdshagen, Dorf ...	196	Krakow am See (Meckl.), Stadt.....	2 329	Rukieten	182
3. Neustrelitz *)		Glambeck	62	Kritzkow	348	Rum Kogel	74
4. Rostock *) ¹⁾		Glasewitz	124	Kronskamp	120	Sabel	246
5. Schwerin *)		Gnemern	134	Kuchelmiß	480	Sarmstorf	258
6. Wismar *) ¹⁾		Göldenitz	140	Kuhs	220	Schlemmin	164
		Göllin	162	Kurzen Trechow	328	Schlieffenberg	304
		Goldewin	253	Kussow	64	Schwaan, Stadt.....	4 590
		Goritz	67	Laage, Stadt	2 690	Schweez	176
		Gottin	138	Laase	175	Schwiessel	116
		Gremmelin	173	Lalendorf	311	Selow	286
		Groß Belitz	68	Langensee	98	Siemitz	173
		Groß Breesen	168	Langhagen	333	Spoitgendorf	203
		Groß Gischow	169	Letschow	189	Spotendorf	106
		Groß Grabow	127	Levkendorf	97	Steinhagen	163
		Groß Grenz	194	Liesow	488	Strenz	334
		Groß Lantow	240	Lohmen	197	Striesdorf	151
		Groß Raden	117	Lübsee	157	Striesenow	101
		Groß Ridsenow	225	Lübzin	199	Strigow	152
		Groß Roge	318	Lüningsdorf	77	Subzin	94
		Groß Schwiesow	275	Lüssow	190	Suckow	153
		Groß Tessin	142	Mamerow	297	Suckwitz	200
		Groß Upahl	114	Marienhof	80	Tarnow	734
		Groß Wokern	950	Matgendorf	241	Tatschow	101
		Gülzow	143	Mierendorf	141	Tellow	212
		Gutow	201	Mistorf	221	Teschow	164
		Hägerfelde	241	Möllen	78	Tieplitz	95
		Hermannshagen	76	Moltenow	160	Vietgest	226
		Hinzenhagen	193	Mühl Rosin	187	Viezen	146
		Hohen Sprenz	459	Mustin	185	Vogelsang	167
		Hoppenrade	377	Neu Bernitt	145	Vorbeck	435
		Horst	61	Neuendorf	161	Wardow	207
		Jabelitz	102	Neu Heinde	256	Warnkenhagen	154
		Jahmen	120	Niendorf	238	Warnow	322
		Jürgenshagen	426	Nienhagen b. Groß Wokern	235	Wattmannshagen	216
		Käselow	110	Nienhagen b. Lalendorf	252	Weitendorf	235
		Käterhagen	163	Octtelin	296	Wendorf b. Baum- garten	115
		Kankel	139	Oldenstorf	134	Wendorf b. Plaaz	106
		Karcheez	243	Parkow	139	Werle	312
		Karow	150	Passin	251	Wiendorf	286
		Kassow	155	Penzin	233	Wilhelminenhof	121
		Katelbogen	185	Pölitz	134	Wokrent	115
		Kirch Kogel	145	Prebberede	191	Wolken	111
		Kirch Rosin	393	Qualitz	297	Woserin	271
		Klaber	178	Rachow	349	Wotrum	67
		Klein Belitz	445	Raden	314	Wozeten	77
		Klein Grabow	83	Reimershagen	70	Zapkendorf	180
		Klein Grenz	116	Reinshagen	86	Zeez	163
		Klein Raden	178	Rensow	137	Zehlendorf, Dorf	108
		Klein Roge	138	Roggow	150	Zehna	282
		Klein Schwiesow	88	Rosenow	117	Zepelin	376
		Klein Sien	372	Rossewitz	48	Zernin	434
		Klein Sprenz	88	Rothspalk	184	Zibühl	116
		Klein Upahl	108			Zülow	128
		Klein Eickelberg	203				
Landkreise:							
7. Güstrow			55 276				
Altenhagen	114						
Alt Kätwin	151						
Alt Polchow	135						
Alt Sammit	116						
Amalienhof	54						
Amts Bauhof	89						
Augustenruh	119						
Badendiek	233						
Bandow	162						
Bansow	89						
Bartelshagen	81						
Baumgarten	399						
Belitz	157						
Bellin	338						
Benitz	212						
Bernitt	474						
Bölkow	248						
Boitin, Dorf	257						
Boldebuck	246						
Bolz	101						
Borkow	265						
Bossow	94						
Braunsberg	83						
Bredentin	124						
Breesen	279						
Bröbberow	78						
Bülow	126						
Bützow, Stadt	6 422						
Carlsdorf	69						
Charlottenthal	127						
Dalkendorf	79						
Dehmen	103						
Dersentin	142						
Diekhof	234						
Dobbin	252						
Dolgen	96						
Dreetz	150						
Drölitz	118						
Dudinghausen	81						
Eickelberg	203						

*) Stadtkreis im Sinne der DGO. — ¹⁾ Führt als Gemeinde die Bezeichnung »Soestadt«.

20 Land Mecklenburg

7—10

Systematisches Verzeichnis der Gemeinden

Kleinere Verwaltungsbezirke Gemeinden	Wohn- bevölkerung am 16. Juni 1933	Kleinere Verwaltungsbezirke Gemeinden	Wohn- bevölkerung am 16. Juni 1933	Kleinere Verwaltungsbezirke Gemeinden	Wohn- bevölkerung am 16. Juni 1933	Kleinere Verwaltungsbezirke Gemeinden	Wohn- bevölkerung am 16. Juni 1933
Gemeindefreie Grundstücke		Kloddram	228	9. Ludwigslust	50 383	Neu Karstädt	376
Dreibergen	386	Kölzin	161	Alt Jabel	577	Neu Krenzlin	256
8. Hagenow	49 224	Körchow	181	Alt Krenzlin	378	Neustadt-Glewe, Stadt	3 824
Alt Zachun	262	Kogel	309	Balow	305	Niendorf b. Alt Jabel.	296
Badekow	147	Kraak	430	Barkow	155	Niendorf b. Ludwigslust	252
Bahlen	223	Kützin	44	Bauerkuhl	49	Pampin	157
Bakendorf, Dorf	86	Kuhstorf	654	Beckentin	134	Platschow	94
Bakendorf, Hof	53	Langenheide	84	Blievenstorf	766	Polz	518
Bandekow b. Boizen- burg	110	Lehsen	277	Bockup	266	Prislich	345
Bandekow b. Lüthteen	41	Luckwitz	263	Bock	190	Raddenfort	183
Bandenitz	132	Lübbendorf	215	Brenz	315	Repzin	46
Bantin	188	Lübtheen, Stadt	3 216	Bresegard	397	Rüterberg	308
Banzin	308	Lüttenmark	193	Brunow	422	Schlesin	132
Beckendorf	73	Lüttow	232	Conow	309	Semmerin	162
Belsch	359	Melkof	266	Dadow	268	Strassen	127
Bennin	266	Moraas	468	Dambeck, Dorf	568	Stresendorf	149
Benz	118	Neuenkirchen	244	Dambeck, Hof	83	Stuck	128
Besendorf	91	Neu Gülze	480	Dömitz, Festung, Stadt	2 834	Techentin	820
Besitz	463	Neuhof	276	Dreenkrögen	177	Tews Woos	542
Bickhusen	72	Neu Zachun	300	Drefahl	189	Verklas	12
Blücher	214	Nieklitz	71	Dütschow, Dorf	311	Vielank	468
Bobzin	283	Niendorf	175	Dütschow, Hof	47	Wanzlitz	164
Boddin	267	Nostorf	209	Eldena	1 307	Warlow	572
Boize	88	Pätow	391	Fahrbinde	297	Werle	190
Boizenburg, Stadt	5 843	Pamprin	138	Presenbrügge	128	Wöbbelin	564
Brahlstorf, Dorf	438	Parum	235	Friedrichsmoor	70	Woosmer	466
Bresegard	465	Perdöhl	297	Glaisin	543	Ziegenderf.	463
Bürgerhof	163	Picher	821	Göhlen	410	Zierzow	341
Camin	258	Pogreß	174	Göhren	350		
Dammereez	189	Pritzler	338	Gorlosen	303	10. Malchin	59 203
Dersenow	326	Probst Jesar	187	Grabow, Stadt	5 860	Altbauhof	99
Dodow	93	Püttelkow	189	Granzin	55	Alt Kalen	228
Döbbersen	109	Quassel	154	Grebs	461	Alt Sührkow	141
Dreilützw.	442	Radelübbe	184	Grittel	153	Alt Vorwerk	239
Drönnewitz	149	Raguth	89	Groß Laasch	887	Appelhamen	166
Düssin	206	Ramm	87	Groß Schmölen	262	Bäbelitz	108
Gallin b. Boizenburg, Hof	65	Redefin, Dorf	608	Güritz	125	Barlin	119
Gallin b. Boizenburg, Dorf	315	Rensdorf	87	Heiddorf	702	Basedow	662
Gammelin, Dorf	202	Rodenwalde	196	Heidhof	325	Behren Lübbin	179
Gammelin, Hof	78	Schadeland	98	Herzfeld	406	Blankenhof	125
Garlitz	484	Scharbow	329	Hohen Woos	179	Bobbins	177
GöBlow	90	Schildfeld	50	Hohewisch	198	Boddin	200
Goldenbow	236	Schwaberow	180	Hornkaten	211	Borgfeld	95
Goldenitz	159	Schwaneheide	278	Kaliß	384	Bredenefelde	302
Gothmann	239	Schwartow	198	Kaltenhof	42	Breesen	220
Gramnitz	79	Schwechow	170	Karenz	373	Briggow	194
Granzin b. Bennin	243	Setzin	171	Karstädt	478	Bristow	305
Granzin b. Hagenow	149	Strohkirchen	441	Klein Krams	267	Brudersdorf	427
Gresse	232	Sudenhof	42	Klein Laasch	144	Bukow	36
Greven	288	Teldau	504	Klein Schmölen	219	Burg Schlitz	277
Groß Bengerstorf	191	Tessin b. Boizenburg	325	Klüß	274	Clausdorf	69
Groß Krams	375	Tessin b. Wittenburg	155	Kolbow	155	Dalwitz	276
Groß Timkenberg	135	Testorf	178	Kremmin	260	Damm	187
Grünhof	54	Toddin	281	Krohn	72	Darbein	182
Gudow	48	Trebs	218	Kronskamp	110	Dargun, Stadt	2 375
Gülze	223	Tüschow	73	Kummer	549	Demzin	288
Hagenow, Stadt	4 860	Valluhn	312	Laupin	150	Deven	154
Hagenower Heide	413	Vellahn	758	Leussow	444	Dölitz	451
Harst	84	Vier	126	Liepe	277	Dörgelin	177
Helm	181	Viez	246	Loosen	430	Duckwitz	71
Hoort	364	Volzrade	96	Ludwigslust, Stadt	7 996	Faulenrost	267
Horst	43	Warlitz	247	Lüblow	586	Finkenthal	333
Hülseburg	221	Waschow	158	Malk	141	Friedrichshof	60
Jessenitz	335	Wiebendorf	63	Malliß	482	Friedrichsruh	69
Karft	195	Wittenburg, Stadt	3 627	Meierstorf	97	Fürstenhof	197
Kirch Jesar	606	Wölzow	93	Möllenbeck	248	Gädebehn	134
Klein Bengerstorf	275	Woez	141	Muchow	567	Galenbeck	167
		Zapel	125	Neese	211	Gehmkendorf	168
		Zarrentin, Stadt	1 791	Neu Brenz	319	Gevezin	138
		Ziggelmark	145	Neuhof	233		
		Zühr	167	Neu Kaliß	690		
		Zweedorf	300				

Systematisches Verzeichnis der Gemeinden

Kleinere Verwaltungsbezirke Gemeinden	Wohn- bevölkerung am 16. Juni 1933	Kleinere Verwaltungsbezirke Gemeinden	Wohn- bevölkerung am 16. Juni 1933	Kleinere Verwaltungsbezirke Gemeinden	Wohn- bevölkerung am 16. Juni 1933	Kleinere Verwaltungsbezirke Gemeinden	Wohn- bevölkerung am 16. Juni 1933
Gielow	1 344	Rittermannshagen	194	Gallin	222	Sehlsdorf	169
Glasow	266	Ritzerow	379	Ganzlin	386	Severin	214
Guoi en, Stadt	3 706	Rosenow	272	Garwitz	434	Siggelkow	578
Gorschendorf	111	Rottmannshagen	255	Gischow	260	Spornitz	1 051
Gottesgabe	46	Salem	112	Glave	70	Steinbeck	157
Grambow	134	Samow	150	Gnevsdorf	356	Stolpe	304
Granzow	215	Scharpzwow	155	Goldberg, Stadt	3 235	Stralendorf	243
Groß Helle	303	Schlakendorf	127	Goldenbow	322	Suckow-Grenze	415
Groß Köthel	77	Schönenkamp	62	Grambow	112	Techentin	260
Groß Lunow	132	Schorrentin	135	Granzin	371	Tessenow	228
Groß Markow	190	Schwandt	282	Grebbin	487	Tönchow	110
Groß Methling	232	Schwarzenhof	110	Greven	150	Vietlübbe	340
Groß Nieköhr	148	Schwinkendorf	415	Groß Godems	389	Wahlstorf	300
Groß Varchow	185	Stavenhagen, Stadt	4 185	Groß Niendorf, Dorf	329	Wangelin	218
Groß Wüstenfelde	604	Stavenhof	47	Groß Pankow	225	Weisin	143
Gültitz	45	Stierow	129	Groß und Neu Poserin	271	Welzin	120
Gülzow	655	Stubbendorf	235	Herzberg	222	Werder	250
Gützkow	454	Sülten	324	Hof Grabow	97	Wessentin	156
Hof Sülten	66	Sukow-Marienhof	232	Hof Malchow	143	Wislen	118
Hohen Mistorf	177	Tarnow	169	Hohen Pritz	132	Woeten	101
Holz Lübechin	52	Teschow	203	Jarehow	72	Woosten	122
Hungerstorf	117	Teterow, Stadt	8 058	Kadow	53	Wulfsahl	275
Ivenack	1 371	Thürkow	233	Karbow	335	Zahren	107
Jördenstorf	577	Todendorf	156	Karow	467	Zarchlin	115
Jürgenstorf	290	Tüzen	86	Karrenzin	177	Zidderich	177
Kämmerich	150	Upost	187	Kladrum	335	Zieslübbe	153
Kalübbe	165	Varchentin	406	Klein Niendorf	116	Zölkow	360
Karnitz	358	Viecheln	219	Klein Pritz	46		
Kastorf	262	Vietschow	124	Klein Wangelin	93		
Kittendorf	430	Wagow	107	Klinken	512		
Kleeth	324	Walkendorf	317	Kossebade	371		
Klein Helle	170	Warbelow	112	Kreien, Dorf	456	12. Rostock	69 465
Klein Köthel	97	Warrenzin	126	Kressin	94	Admannshagen	285
Klein Lunow	85	Warsow	192	Kritzow	111	Albertsdorf	71
Klein Methling	122	Woggersin	143	Kuppentin	187	Allershagen	143
Klein Nieköhr	63	Wolde	200	Lalchow	138	Allerstorf	158
Klein Wüstenfelde	53	Wolkow	166	Lancken	191	Altenhagen	194
Klenz	193	Wrodow	88	Langenhagen	232	Alt Guthendorf	162
Kleverhof	96	Zettemin	353	Leisten	109	Althagen	466
Klockow	258			Lenschow	105	Althof	91
Kölpin	58			Lindenbeck	87	Alt Stassow	123
Kriesow	154	11. Parchim	54 555	Lübz, Stadt	4 355	Bandelstorf	166
Krummsee	199	Augzin	142	Lutheran	264	Bargeshagen	328
Küsserow, Dorf	183	Barkow	332	Malchow	88	Bartelshagen	554
Küsserow, Hof	64	Beckendorf	80	Malow	85	Bartenshagen	212
Kützerhof	73	Below	290	Marnitz	1 037	Bastorf	337
Lehnenhof	90	Benthen	214	Matzlow	324	Behnhagen	234
Levin	509	Benzin	214	Medow	97	Bentwisch	462
Levitow	291	Bergade	425	Mentin	195	Berendshagen	232
Lüchow	55	Bobzin	109	Mestlin	369	Beselin	80
Lühburg	248	Broock	262	Möderitz	87	Biestow	459
Luplow	129	Brüz	346	Mühlhof	63	Blankenhagen	455
Malchin, Stadt	7 244	Burow	167	Neuburg	67	Bliesckow	58
Markow	118	Damerow b. Domsühl	291	Neuhof	185	Böhlendorf	196
Mölln	244	Damm	118	Paarsch	185	Börgerende	259
Neubauhof	50	Dammerow	239	Parchim, Stadt	13 422	Boldenshagen	104
Neue Bauhof	48	Dargelütz	74	Passow	167	Borg	109
Neukalen, Stadt	2 146	Darze	163	Penzlin	137	Breesen	236
Neu Nieköhr	99	Daschow	68	Plau, Stadt	4 392	Broderstorf	271
Neu Panstorf	157	Diestelow	112	Plauerhagen	326	Brodhagen, Dorf	147
Neu Sührkow	113	Dinnies	367	Poltnitz	317	Brünkendorf	216
Niendorf	127	Dobbertin	45	Porrep	106	Brunstorf	86
Pinnow b. Kleeth	430	Dobbin	827	Raduhn	641	Brusow	145
Pinnow b. Stavenhagen	308	Domsühl	127	Reppentin	53	Buchholz	275
Poggelow	154	Drenkow	360	Retzow, Dorf	316	Bussewitz	81
Pohnstorf	113	Finkenwerder	102	Rom	239	Cammin	425
Pribbenow	331	Frauenmark	320	Ruest	284	Carlewitz	51
Quitzenow	444	Freienhagen	130	Ruthen	107	Carlsruhe	129
Remlin	160	Friedrichsruhe, Dorf	729	Sandhof	206	Cordshagen	54
Remplin	736		356	Schlemmin	219	Dändorf	279
Repnitz	121			Schlieven	143		
Rey	177						

20 Land Mecklenburg

12—13

Systematisches Verzeichnis der Gemeinden

Kleinere Verwaltungsbezirke Gemeinden	Wohn- bevölkerung am 16. Juni 1933	Kleinere Verwaltungsbezirke Gemeinden	Wohn- bevölkerung am 16. Juni 1933	Kleinere Verwaltungsbezirke Gemeinden	Wohn- bevölkerung am 16. Juni 1933	Kleinere Verwaltungsbezirke Gemeinden	Wohn- bevölkerung am 16. Juni 1933
Dänschenburg	318	Kühlungsborn,		Stubbendorf	99	Diedrichshagen	99
Damm	116	Ostseebad, Stadt ..	4 293	Stülow	171	Dönkendorf	66
Dammerstorf	99	Kuhlrade	271	Stuthof	129	Duvennest	89
Detershagen	167	Lambrechtshagen, Dorf	244	Sülze, Bad, Stadt	2 476	Elmenhorst	228
Dettmannsdorf	158	Langsdorf	222	Tangrim	119	Falkenhagen	68
Diedrichshagen		Lichtenhagen	550	Teschendorf	158	Fräulein Steinfort	30
b. Kröpelin	99	Lieblingshof	223	Tessin, Stadt	2 891	Friedrichshagen	113
Dierhagen	497	Liepen	214	Teutendorf	119	Fürstlich Gutow	55
Doberan, Bad, Stadt ..	5 790	Lüningshagen	78	Thelkow	259	Gantenbeck	62
Dudendorf	198	Mandelshagen	190	Thulendorf	348	Gletzow	102
Dummerstorf	281	Marlow, Stadt	1 843	Toitenwinkel	121	Goldbeck	119
Ehmekendorf	115	Matersen	106	Tressentin	39	Gostorf	264
Einhusen	48	Miekenhagen	134	Vietow	160	Gramkow	93
Elmenhorst	460	Mittel Rövershagen ..	540	Vilz	306	Greschendorf	74
Evershagen	81	Mönchhagen	430	Völkshagen	323	Gressow	149
Fahrenhaupt	101	Müritz, Ostseebad ..	1 466	Vogtshagen	222	Grevenstein	48
Fahrenholz	153	Neuendorf	132	Volkenshagen	227	Grevesmühlen, Stadt ..	5 409
Fienstorf	70	Neuhof b. Ribnitz ..	112	Vorder Bollhagen	146	Grieben	147
Gelbensande	246	Nieder Steffenshagen .	201	Wahrstorf	95	Groß Bünsdorf	64
Gerdshagen	188	Niekrenz	194	Wendorf	143	Großenhof	126
Glashagen	187	Niendorf	134	Wesselstorf	216	Groß Hundorf	130
Gnewitz	283	Nienhagen b. Bent- wisch	64	Willershagen	264	Groß Krankow	272
Goorstorf	57	Nienhagen über		Wilsen	202	Groß Mist	110
Gorow	228	Doberan, Ostseebad	326	Wittenbeck	190	Groß Molzahn	154
Gragetopshof	113	Nienhusen	92	Wöpkendorf	346	Groß Pravtshagen	158
Grammow	143	Niex	119	Wohrenstorf	143	Groß Rünz	122
Gresenhorst	407	Nütschow	134	Woltow	137	Groß Schwansee	254
Griebnitz	113	Nustrow	187	Wustrow, Ostseebad ..	1 157	Groß Siemz	59
Groß Bölkow	209	Ober Steffenshagen ..	114	Zarnewanz	383	Groß Voigtshagen ..	135
Groß Kussewitz	252	Papendorf	263	Ziesendorf	173	Groß Walmstorf	251
Groß Lüsewitz	360	Parkentin	337			Grundshagen	125
Groß Potremas	181	Pastow	457	Gemeindefreie		Hamberge	147
Groß Schwaß	321	Peez	52	Grundstücke		Hanshagen	134
Groß Siemen	82	Petersdorf b. Ribnitz.	210	Gehlsheim	481	Harkensee	114
Groß Stove	108	Petersdorf über Rostock	106			Harmshagen	97
Gubkow	297	Petschow	303	13. Schönberg	39 061	Herrnburg	655
Häschendorf	70	Pölchow	243	Arpshagen	196	Hilgendorf	70
Hanstorf	99	Poppendorf b. Bent- wisch	113	Bäk	254	Hindenberg	219
Harmstorf	61	Poppendorf b.		Bardowiek	36	Hof Mummendorf	173
Hastorf	179	Jahnkendorf	141	Barendorf b. Dassow ..	90	Hof Reppenhagen ..	76
Heiligenhagen	389	Prangendorf	116	Barendorf b. Greves- mühlen	94	Hohenkirchen	132
Helmstorf	77	Prissanewitz	138	Bechelsdorf	66	Hohen Schönberg	221
Hinrichsdorf	158	Radegast	180	Benckendorf	153	Hoikendorf	94
Hinter Bollhagen	100	Reddelich	386	Benzin	128	Jamel	71
Hirschburg	215	Reddershof	193	Bernstorf	262	Jassewitz	56
Hohenfelde	243	Redderstorf	168	Blüssen	44	Käselow	99
Hohen Luckow	285	Reederank	101	Bobitz	241	Kalkhorst	213
Hohen Schwarfs	90	Reez	295	Börzow	173	Kasendorf	164
Huckstorf	95	Reinshagen	276	Bössow	120	Kastahn	86
Ivendorf	106	Reppelin	179	Boienhagen	91	Klein Bünsdorf	40
Jahnkendorf	125	Rethwisch	449	Boitin-Kesdorf	93	Kleinfeld	55
Jennewitz	92	Retschow, Dorf	321	Boltenhagen	399	Klein Krankow	103
Kägsdorf	139	Ribnitz, Stadt	5 501	Bonnshagen	55	Klein Mist	66
Kavelstorf	401	Roggentin	143	Brook	137	Klein Molzahn	56
Kessin	318	Rosenhagen	86	Brützkow	107	Klein Rünz	70
Klein Bartelstorf	105	Rostocker Wulfshagen	114	Bülow, Dorf	209	Klein Siemz	86
Klein Bölkow	97	Sanitz, Dorf	1 169	Bülow, Hof	74	Klein Voigtshagen ..	66
Klein Bollhagen	38	Satow Niederhagen ..	1 018	Büttlingen	57	Klocksdorf	140
Klein Siemen	93	Schabow	121	Campow	87	Klütz, Stadt	1 252
Klein Stove	56	Scharstorf	144	Carlów	418	Köchelstorf	75
Klingendorf	144	Schlage	419	Christinenfeld	163	Kühlenstein	42
Klockenhagen	510	Schmadebeck	135	Cordshagen	149	Kuhrade	61
Kloster Wulfshagen ..	128	Schulenberg	125	Cronscamp	113	Lankow	70
Kneese	157	Selpin	168	Damshagen	187	Lauen	128
Kölnzow	149	Sievershagen	289	Dassow, Stadt	1 893	Lenchow	27
Kösterbeck	204	Sildemow	102	Degtow	163	Lindow	68
Kowalz	148	Stäbelow	341	Demern, Dorf	122	Lockwisch, Dorf ..	169
Kritznow	497	Steffenshagen	65	Demern, Hof	90	Lockwisch, Hof	75
Kröpelin, Stadt	2 467	Steinfeld	233			Löwitz	92
Krummendorf	295	Stormstorf	132			Lübseerhagen	43
Kucksdorf	88					Lüdersdorf	338
						Lütgenhof	50

Systematisches Verzeichnis der Gemeinden

Kleinere Verwaltungsbezirke Gemeinden	Wohn- bevölkerung am 16. Juni 1933	Kleinere Verwaltungsbezirke Gemeinden	Wohn- bevölkerung am 16. Juni 1933	Kleinere Verwaltungsbezirke Gemeinden	Wohn- bevölkerung am 16. Juni 1933	Kleinere Verwaltungsbezirke Gemeinden	Wohn- bevölkerung am 16. Juni 1933
Mallentin.....	96	Strohkirchen.....	116	Drieberg b. Schwerin		Rampe.....	101
Malzow.....	96	Tankenhausen.....	67	Land.....	116	Rastow.....	729
Manderow.....	138	Tarnewitz.....	198	Drispeth.....	163	Retgendorf.....	98
Mechow, Dorf.....	180	Tarnewitzerhagen.....	57	Dümmer.....	164	Rögnitz.....	124
Meierstorf.....	39	Teschow.....	98	Dümmerhütte.....	207	Roggendorf.....	320
Menzendorf, Dorf.....	75	Testorf.....	88	Dümmerstück, Dorf.....	68	Rosenhagen.....	135
Menzendorf, Hof.....	88	Testorfier Steinfort.....	52	Dümmerstück, Gut.....	66	Rosenow.....	146
Moor.....	188	Thandorf.....	139	Dutzow.....	213	Rubow.....	150
Naschendorf.....	149	Thorstorf.....	57	Flessenow.....	64	Rugensee.....	171
Neschow.....	100	Törber.....	99	Frauenmark.....	137	Runow.....	247
Nesow, Dorf.....	113	Törpt.....	52	Gadebusch, Stadt.....	2 565	Ruthenbeck.....	317
Nesow, Hof.....	85	Torisdorf.....	71	Gallentin.....	136	Schönfeld.....	152
Neuenhagen.....	116	Tramm.....	67	Ganzow.....	194	Schönwolde.....	97
Neuhof b. Bobitz.....	52	Upahl.....	227	Gneven.....	117	Schossin.....	240
Neuhof b. Ratzeburg.....	98	Utecht.....	142	Godern.....	166	Stöllnitz.....	216
Niendorf.....	75	Vitense.....	190	Göhren.....	429	Stralendorf.....	449
Oberhof.....	193	Volkstorf.....	59	Görslow.....	139	Sülstorf.....	375
Ollndorf.....	101	Wahlsdorf.....	44	Goldenstädt.....	373	Sülte.....	201
Othenstorf.....	91	Wahrsow, Dorf.....	89	Gottesgabe.....	125	Sukow.....	693
Palingen.....	294	Wahrsow, Hof.....	66	Gottmannsförde.....	85	Tramm.....	683
Papenhusen.....	22	Wahrstorf.....	96	Grambow.....	298	Uelitz.....	454
Parin.....	192	Warnekow.....	81	Groß Brütz.....	209	Veelböken.....	111
Petersberg.....	82	Warnkenhagen.....	143	Groß Renzow.....	206	Vietlütbe.....	147
Plüschow.....	137	Warnow.....	263	Groß Rogahn.....	281	Wakenstädt.....	116
Pötenitz.....	112	Wedendorf.....	76	Groß Salitz.....	217	Walsmühlen.....	207
Pogez.....	112	Welzin.....	163	Groß Welzin.....	151	Warsow.....	248
Pohnstorf.....	49	Wendorf.....	56	Güstow.....	110	Webelsfelde.....	111
Prieschendorf.....	185	Wichmannsdorf.....	60	Herren Steinfeld.....	196	Wendelstorf.....	138
Questin.....	91	Wieschendorf.....	130	Hof Meteln.....	73	Wessin.....	157
Rabensdorf, Dorf.....	28	Wilmstorf.....	59	Holdorf.....	327	Wittenförden.....	625
Rabensdorf, Hof.....	47	Wölschendorf.....	101	Holthusen.....	397	Wüstmark.....	241
Raddingsdorf.....	48	Wolde.....	43	Jamel.....	158	Zapel, Dorf.....	303
Rankendorf.....	142	Wotenitz, Dorf.....	215	Jarmstorf.....	399	Zapel, Gut.....	44
Redewisch.....	225	Wüstenmark.....	140	Käselow.....	115	Zickhusen.....	222
Rehna, Stadt.....	1 856	Zarnewenz, Dorf.....	81	Kirch Stück.....	106	Zietlitz.....	110
Retelsdorf.....	57	Zarnewenz, Hof.....	55	Kleefeld.....	188	Zittow.....	188
Rieps.....	125	Ziethen.....	292	Klein Hundorf.....	81	Zülow.....	120
Rodenberg.....	67			Klein Rogahn.....	281		
Roduchelstorf.....	96			Klein Salitz.....	117	Gemeindefreie Grundstücke	
Römnitz.....	67			Klein Welzin.....	184	Sachsenberg.....	811
Roggenstorf.....	278	14. Schwerin.....	37 056	Kneese, Dorf.....	107		
Rosenhagen.....	63	Alt Meteln.....	550	Kneese, Hof.....	111	15. Stargard.....	60 964
Rottensdorf.....	29	Alt Steinbeck.....	40	Kobande.....	147	(Sitz: Neustrelitz)	
Roxin.....	127	Amts Bauhof.....	109	Kothendorf.....	197	Ahrensberg.....	189
Rüting.....	200	Augustenhof.....	200	Krembz.....	158	Alt-Kaebelich.....	421
Rütinger Steinfort.....	60	Badow.....	204	Kritzow.....	127	Babke.....	183
Rupensdorf.....	72	Banzkow.....	811	Krummbeck.....	49	Badresch.....	182
Sabow.....	84	Barnar Stück.....	501	Langen Brütz.....	232	Ballin.....	310
Samkow.....	77	Barnin, Dorf.....	439	Leezen.....	231	Ballwitz.....	171
Santow.....	65	Basthorst.....	124	Lehmkuhlen.....	208	Bargensdorf.....	201
Saunstorf.....	92	Bentin.....	117	Liessow.....	111	Barsdorf.....	167
Schaddingsdorf.....	104	Böken.....	159	Lübese.....	311	Beseritz.....	255
Schattin.....	112	Boldela.....	169	Lübstorf.....	589	Blankenförde- Kakeldütt.....	198
Schildberg.....	77	Botelsdorf.....	125	Lützow.....	437	Blankensee.....	346
Schlagbrügge.....	140	Breesen.....	183	Mirow.....	340	Blumenholz.....	134
Schlagresdorf.....	129	Brüschwitz.....	207	Möllin.....	104	Blumenow.....	236
Schlagsdorf, Dorf.....	404	Buchholz b. Gade- busch.....	47	Moltenow.....	74	Bredenfelde.....	401
Schlagsdorf, Hof.....	78	Buchholz b. Ventschow.....	41	Mühlenbeck.....	93	Brejewitz.....	177
Schlag-Sülsdorf.....	53	Bülow.....	247	Mühlen Eichsen.....	252	Broda.....	207
Schmachthagen.....	93	Buerbeck.....	119	Neu Schlagdorf.....	129	Brohm.....	283
Schönberg, Stadt.....	2 904	Cams.....	236	Neu Steinbeck.....	64	Brunn.....	251
Schönberg-Sülsdorf.....	170	Consrade.....	263	Pätrow.....	115	Buchholz.....	116
Schönhof.....	199	Cramonshagen.....	215	Pampow.....	704	Burg Stargard, Stadt.....	2 941
Schwanbeck.....	98	Crivitz, Stadt.....	3 152	Passow.....	114	Cammin.....	212
Selmsdorf, Dorf.....	1 039	Dalberg.....	241	Peckatel.....	426	Canow.....	232
Selmsdorf, Hof.....	48	Dallendorf.....	137	Perlin.....	217	Cantnitz.....	289
Sievershagen, Dorf.....	102	Dambeck.....	330	Pinnow.....	330	Carpin.....	182
Sievershagen, Hof.....	84	Demen.....	488	Plate.....	714	Carwitz.....	284
Steinbeck.....	68	Dragun.....	202	Pokrent.....	468		
Stellshagen.....	121	Drieberg b. Cramon.....	89	Prestin.....	225		
Stove.....	120			Raben Steinfeld.....	190		
				Radepohl.....	119		

20 Land Mecklenburg

15—16

Systematisches Verzeichnis der Gemeinden

Kleinere Verwaltungsbezirke Gemeinden	Wohn- bevölkerung am 16. Juni 1933	Kleinere Verwaltungsbezirke Gemeinden	Wohn- bevölkerung am 16. Juni 1933	Kleinere Verwaltungsbezirke Gemeinden	Wohn- bevölkerung am 16. Juni 1933	Kleinere Verwaltungsbezirke Gemeinden	Wohn- bevölkerung am 16. Juni 1933
Cölpin	337	Neetzka	315	Alt Gaarz	142	Lansen	155
Conow	121	Neundorf	190	Alt Rehse	238	Lapitz	156
Dabelow	290	Neuenkirchen	167	Alt Schönau	235	Laschendorf	115
Dahlen	141	Neugarten	177	Alt Schwerin	438	Lebbin	239
Dannenwalde	214	Neuhof	116	Ankershagen	308	Lehsten	551
Dewitz	276	Neverin	339	Ave	108	Leizen	202
Dolgen	245	Pasenow	281	Baumgarten	176	Leppin	94
Drosedow	180	Peetsch	223	Below	60	Lexow	193
Eichhorst	172	Petersdorf	341	Boek	177	Liepen b. Kratzeburg	107
Feldberg, Stadt	1 533	Plath	133	Bollewick	381	Liepen b. Vollrathruhe	94
Fleeth	89	Prälank	53	Buchholz	322	Linstow	253
Friedland, Stadt	8 158	Pragsdorf	210	Bülow	315	Loppin	90
Fürstenberg, Stadt	4 374	Priepert	387	Bütow	231	Ludorf	261
Fürstenhagen	215	Quadenschönfeld	207	Burg Penzlin	330	Lupendorf	214
Fürstensee	216	Quastenberg	195	Buschhof	117	Maichow, Stadt	4 866
Galenbeck	142	Ramelow	241	Cramon	95	Malkwitz	53
Ganzkow	220	Rathey	217	Dambeck i. M.	191	Mallin	132
Gehren	206	Rehberg	295	Dambeck b. Kratzeburg	70	Marienfelde	47
Genzkow	193	Rödlin	280	Damerow	110	Marihn	250
Glienke	198	Roga	313	Dammwolde	110	Marxhagen	93
Godendorf	284	Roggenhagen	459	Darze	115	Massow	331
Göhren	272	Roggentin	191	Diemitz	144	Melz	191
Goldenbaum	201	Rossov	131	Drewitz	81	Minzow	242
Golm	299	Rowa	141	Federow	325	Möllenhagen	233
Gramelow	151	Rühlow	278	Fincken	534	Mollenstorf	161
Granzin	259	Sabel	109	Gaarz	100	Moltzow	271
Grauenhagen	189	Sadelkow	271	Göhren	53	Neu Gaarz	101
Groß Daberkow	335	Salow	225	Gotthun	167	Neu Stuer	150
Groß Nemerow	385	Sandhagen	305	Grabow	178	Nossentiner Hütte	615
Groß Quassow	316	Schlicht	96	Grabowhöfe	416	Passentin	136
Groß Schönfeld	208	Schönbeck	358	Granzow	121	Peckatel	331
Grünow	726	Schönhausen	255	Groß Dratow	333	Penkow	139
Hasselförde	251	Schwanbeck	289	Großen Luckow	253	Penzlin, Stadt	2 971
Heinrichswalde	127	Schwichtenberg	535	Groß Flotow	238	Pieverstorf	104
Helpt	344	Sponholz	173	Groß Gievit	348	Poppentin	129
Herzwolde	113	Starsow	404	Groß Kelle	139	Priborn	152
Hinrichshagen	309	Staven	200	Groß Lukow	137	Puchow	177
Hohenstein	92	Steinförde	202	Groß Plasten	162	Qualzow	189
Hohenzieritz	196	Strasen	343	Groß Rehberg	105	Rechlin	92
Holldorf	250	Teschendorf	237	Groß Vielen	177	Rethwisch	98
Hornshagen	105	Thurow	307	Grüssow	126	Retzow	151
Ihlenfeld	182	Tornow	235	Hagenow	108	Rockow	137
Jatzke	174	Triepkendorf	358	Hartwigsdorf	30	Röbel, Stadt	3 471
Klein Daberkow	104	Trollenhagen	313	Hinrichsberg	91	Roetz	89
Klein Trebbow	288	Usadel	214	Hinrichshagen	248	Rogeez	170
Klockow	169	Userin	327	Hof Lütgendorf	207	Rothenmoor	372
Koldenhof	194	Voigtsdorf	258	Hohen Wangelin	165	Rumpshagen	186
Kotelow	242	Voßwinkel	75	Jabel	356	Schillersdorf	201
Kratzeburg	285	Wanzka	271	Jaebetz	226	Schloß Grubenhagen	100
Krienke	97	Warbende	332	Käselin	82	Schwarz	328
Krumbeck	232	Warlin	214	Kambs	192	Schwarzenhof	79
Kublank	311	Watzkendorf	168	Karbow	154	Schwastorf	115
Küssow	96	Weisdin	116	Kargow	299	Sembzin	109
Läven	99	Weitin	319	Kieve	332	Sietow	275
Langhagen	36	Wesenberg, Stadt	2 007	Kirch Grubenhagen	431	Silz	570
Leppin	342	Wittenborn	196	Kisserow	123	Solzow	123
Leussow	187	Wittenhagen	151	Klein Dratow	96	Sophienhof	129
Lichtenberg	228	Wokuhl	374	Klein Luckow	139	Sorgenlos	125
Liepen	159	Woldegk, Stadt	3 419	Klein Lukow	241	Sparow	104
Lindow	156	Wrechen	175	Klein Plasten	153	Stuer	224
Loitz	108	Wulkenzin	354	Klein Varchow	57	Torgelow	547
Lübbersdorf	392	Wustrow	373	Klein Vielen	132	Tressow	155
Lüttenhagen	238	Zachow	128	Klink	205	Vielist	311
Luisenhof	161	Zippelow	234	Klocks in	276	Vietzen	125
Mariawerth	140	Zirtow	131	Klopzow	71	Vipperow	446
Matzdorf	84	Zirzow	262	Kogel	475	Wackstow	171
Mechow	185	Zwenzow	85	Kotzow	60	Walow	399
Mildenitz	235			Kraase	215	Waren, Stadt	11 622
Miltzow-Holzendorf	378	16. Waren	52 563	Krümml	204	Wendorf	299
Mirow, Stadt	2 102	Adamshoffnung	222	Krukow	105	Wildkuhl	75
Möllenbeck	320	Altenhof	185	Lärz	325	Wredenhagen	702
Neddemin	262						

Systematisches Verzeichnis der Gemeinden

Kleinere Verwaltungsbezirke Gemeinden	Wohn- bevölkerung am 16. Juni 1933	Kleinere Verwaltungsbezirke Gemeinden	Wohn- bevölkerung am 16. Juni 1933	Kleinere Verwaltungsbezirke Gemeinden	Wohn- bevölkerung am 16. Juni 1933	Kleinere Verwaltungsbezirke Gemeinden	Wohn- bevölkerung am 16. Juni 1933
Zahren	130	Groß Görnow	106	Lüdersdorf	153	Roggow	285
Zartwitz	65	Groß Nienhagen	80	Madsow	91	Rohlstorf	484
Zepkow	351	Groß Stieten	193	Malpendorf	58	Rothenmoor	221
Ziddorf	144	Groß Strömkendorf	139	Mankmoos	141	Sandhagen	205
Zielow	74	Groß Tessin (Sien)	94	Maßlow	108	Schimm	156
Zierzow	84	Groß Woltersdorf	152	Metelsdorf	396	Schmakentin	113
Zislow	216	Gustävel	258	Moidentin	135	Sprichusen	84
17. Wismar	43 424	Hohen Niendorf	213	Moitin	195	Sternberg, Stadt	2 743
Alt Bukow	220	Hohen Viecheln	606	Moltow	181	Stieten	140
Babst	173	Holdorf	70	Müsselmow	200	Stove	203
Bäbelin	261	Hoppenrade	57	Nantrow	190	Strameuß	77
Bantow	167	Ilow	77	Naudin	95	Sülten	199
Barnekow	256	Insel Poel	1 966	Neperstorf	109	Tatow	295
Beckerwitz	341	Jesendorf	161	Neubukow, Stadt	2 117	Teschow	260
Beidendorf	328	Jörnstorf, Dorf	347	Neuburg	752	Tessin	73
Benz	350	Jülchendorf	237	Neuhof b. Neukloster	76	Thurrow	100
Bibow	278	Kaarz	108	Neuhof b. Warin	177	Tollow	101
Biendorf	135	Kahlenberg	88	Neu Karin	305	Trams	112
Blankenberg	304	Kamin	153	Neukloster, Stadt	2 392	Triwalk	173
Blowatz	257	Karow	352	Nevern	163	Ventschow	249
Boiensdorf	216	Keez	115	Niendorf b. Bad Kleinen	79	Venzkow	177
Brüel, Stadt	2 097	Kirch Mulsow	405	Niendorf b. Blowatz	113	Vor Wendorf	178
Büschow	227	Kleinen, Bad	926	Nutteln	61	Wamckow	107
Buschmühlen	136	Klein Görnow	73	Panzow	101	Warin, Stadt	2 240
Clausdorf	89	Kleinrambow	100	Passee	357	Warnkenhagen	225
Dabel	904	Klein Strömkendorf	113	Pastin	226	Weitendorf b. Brüel	65
Danneborth	93	Kletzin	171	Pennewitt	150	Weitendorf b. Proseken	251
Dessin	71	Kobrow	252	Pepelow	145	Wendelstorf	240
Dorf Mecklenburg	681	Kölpin	38	Perniek	187	Wendorf	188
Fahren	104	Krassow	146	Questin	131	Westenbrügge	251
Friedrichswalde	144	Krempin	241	Rakow	227	Wischuer	282
Gägelow b. Proseken	177	Kritzow	128	Rastorf	130	Witzin	443
Gagzow	335	Kuhlen	77	Ravensberg	97	Zahrensdorf	401
Garvensdorf	86	Kukuk	173	Ravensruh	110	Zarfzow	57
Gersdorf	126	Langen Jarchow	283	Redentin, Dorf	261	Zarnekow	60
Glasin	358	Lischow	256	Redentin, Hof	97	Zaschendorf	101
Golehen	93	Loiz	76	Reinstorf	177	Zierow	378
Goldebee	120	Losten	221	Rerik, Stadt	804	Züsow	185
		Lübberstorf	179	Robertsdorf	540	Zurow	179
		Lübow	383			Zweedorf, Dorf	176

21. Land Oldenburg

Städte:							
1. Delmenhorst*)	31 978	Cappeln	2 682	Varel, Stadt	7 743	Goldenstedt	4 779
2. Oldenburg i. O. *)	66 386	Cloppenburg, Stadt	7 732	Wangerland	4 215	Lohne, Stadt	7 611
3. Wilhelmshaven*)	78 847	Emstek	4 493	Wangerooze, Nordsee- bad	1 275	Neuenkirchen	4 150
Landkreise:		Essen	5 000	7. Oldenburg i. O.	41 813	Steinfeld	3 997
4. Ammerland	44 595	Friesoythe, Stadt	4 377	Dötlingen	2 943	Vechta, Stadt	7 280
(Sitz: Westerstede)		Garrel	4 226	Gandlerkesee	9 051	Visbek	4 509
Apen	6 079	Lastrup	6 657	Großenkneten	5 472	9. Wesermarsch	67 441
Edewecht	6 509	Löningen	6 800	Hasbergen	5 215	(Sitz: Brake)	
Rastede	8 436	Molbergen	3 209	Hatten	3 644	Abbehausen	5 353
Westerstede	9 713	Saterland	4 469	Hude	6 048	Brake, Stadt	9 707
Wiefelstede	4 222	6. Friesland	52 653	Wardenburg	4 691	Butjadingen	6 019
Zwischenahn	9 636	(Sitz: Jever)		Wildeshausen, Stadt	4 749	Elsfleth, Stadt	3 729
5. Cloppenburg	61 979	Friesische Wehde	10 919	8. Vechta	49 427	Jade	4 605
Altenoythe	4 633	Jever, Stadt	6 156	Bakum	5 583	Landwürden	1 376
Barßel	7 701	Kniphausen	3 116	Damme	6 405	Moorriem	4 876
		Minsen	3 477	Dinklage	5 113	Nordenham, Stadt	15 624
		Oestringen	7 675			Ovelgönne	4 086
		Varel-Land	8 077			Rodenkirchen	4 281
						Stedingen	7 785

*) Stadtkreis im Sinne der DGO.

22 Land Braunschweig

1—4

Systematisches Verzeichnis der Gemeinden

Kleinere Verwaltungsbezirke Gemeinden	Wohn- bevölkerung am 16. Juni 1933	Kleinere Verwaltungsbezirke Gemeinden	Wohn- bevölkerung am 16. Juni 1933	Kleinere Verwaltungsbezirke Gemeinden	Wohn- bevölkerung am 16. Juni 1933	Kleinere Verwaltungsbezirke Gemeinden	Wohn- bevölkerung am 16. Juni 1933
--	---	--	---	--	---	--	---

22. Land Braunschweig

Stadtkreis:							
1. Braunschweig*) . . .	166 817						
Landkreise:							
1a. Blankenburg	38 767						
Allrode	700	Klein Brunsrode	113	Dannhausen	254	Brechtorf	330
Altenbrak	495	Klein Gleidingen	118	Delligsen, Flecken	2 236	Büddenstedt	1 047
Benzingerode	997	Klein Schöppenstedt	399	Ellierode	212	Caldörde, Flecken	2 127
Blankenburg am Harz, Stadt	12 813	Klein Stöckheim	815	Engelade	520	Danndorf	535
Börnecke	789	Köchingen	261	Erzhausen	265	Dobbeln	276
Braunlage, Stadt	3 875	Lamme	393	Gandersheim, Bad, Stadt	2 795	Dorst	86
Cattenstedt	1 060	Lehre	909	Garlesben	205	Eischott	208
Hasselfelde, Stadt	2 749	Liedingen	372	Gehrenrode	249	Elsebeck	162
Heimburg	1 081	Lucklum	283	Gittfelde, Flecken	1 515	Emmerstedt	1 354
Hohegeiß	1 018	Mascherode	483	Greene, Flecken	1 413	Esbeck	787
Hüttenrode	1 644	Meerdorf	672	Gremshem	325	Frellstedt	893
Michaelstein	121	Neubrück	313	Hachenhausen	138	Gevensleben	545
Neuhof	438	Neußsburg	1 372	Hahaufen	849	Glentorf	346
Neuwerk	507	Niedersicke	392	Haieshausen	132	Grafhorst	622
Rübeland	1 155	Obersicke	1 108	Hallensen	59	Grasleben	1 641
Stiege, Flecken	1 348	Ölsburg	894	Heckenbeck	444	Groß Sisbeck	277
Tanne	867	Rautheim	705	Helmscherode	217	Groß Steinum	411
Timmenrode	1 371	Rüningen	1 002	Herrhausen	759	Groß Twülpstedt	296
Trautenstein	631	Schandelah	563	Herzogen-Juliusshütte	232	Helmstedt, Stadt	17 649
Treseburg	266	Schapen	430	Holtershausen	51	Hohnsleben	132
Walkenried	1 545	Schulensrode	139	Ildehausen	699	Hoiersdorf	683
Wieda	1 436	Sierße	567	Ippensen	132	Hoitlingen	241
Wienrode	724	Sonnenberg	321	Jerze	209	Ingeleben	611
Zorge, Flecken	1 137	Sophiental	242	Kaierde	940	Jerxheim	1 484
2. Braunschweig	38 914	Thedinghausen	1 691	Kirchberg	487	Jeseritz	352
Abbenrode	306	Thune	402	Klein Rhüden	1 001	Kästorf	265
Ahsen-Ötzen	236	Timmerlah	592	Kreiensen	2 097	Klein Sisbeck	214
Alvesse	285	Vallstedt	723	Langelsheim, Flecken	3 812	Klein Twülpstedt	313
Bahum	367	Vechelade	323	Lutter a. Bbge., Flecken	1 539	Königsutter am Elm, Stadt	5 856
Beienrode	286	Vechelde	1 186	Mahlum	462	Lauingen	662
Bettmar	803	Veltheim a. d. Ohe	591	Münchehof	1 107	Lelm	654
Bevenrode	224	Völkenrode	408	Naensen	652	Lössewitz	137
Bienrode	387	Volkmarode	550	Nauen	422	Mackendorf	381
Bodenstedt	539	Waggum	472	Neuwallmoden	268	Mairiental	188
Bortfeld	1 071	Wahle	440	Östrum	174	Meinkot	303
Broitzem	1 133	Watenbüttel	644	Olxheim	164	Neuhaus	150
Cremlingen	506	Weddel	714	Opperhausen	772	Nordsteimke	321
Denstorf	442	Wedtlenstedt	280	Ortshausen	309	Offleben	1 863
Destedt	492	Wendeburg	706	Osthausen	286	Papenrode	289
Dibbersen-Donnerstedt	279	Wenden	979	Ostharigen	273	Parleib	110
Dibbesdorf	213	Wendezelle	489	Rittierode	223	Parsau	609
Duttenstedt	424	Wendhausen	549	Schlewecke	543	Querenhorst	398
Eißel	125	Werder	82	Seboldshausen	219	Räbke	681
Eimtinghausen	783	Wierthe	223	Seesen, Stadt	6 788	Reinsdorf	222
Erkerode	353	Woltorf	284	Stroit	471	Reislingen	403
Essehof	165	Zweidorf	538	Teichhütte	245	Rickensdorf	254
Essinghausen	486	3. Gandersheim	51 811	Varrigsen	195	Rieseberg	248
Flechtorf	504	Ackenhausen	378	Voldagsen	167	Rotenkamp	196
Fürstenau	65	Ahlshausen- Siewershausen	708	Volkersheim	521	Rottorf	329
Gardessen	275	Altgandersheim	534	Wenzen	681	Rühen	735
Groß Brunsrode	343	Ammensen	469	Windhausen	872	Rümmer	251
Groß Gleidingen	323	Astfeld	1 050	Wolfshagen	1 859	Runstedt	735
Harvesse	207	Badenhausen	1 400	Wolperode	215	Saalsdorf	404
Hemkenrode	144	Bartshausen	181	Wrescherode	498	Scheppau	216
Hötzum	288	Bentierode	292	4. Helmstedt	78 564	Schickelsheim	104
Holtorf-Lunsen	242	Beulshausen	135	Ahnebeck	99	Schöningen, Stadt	10 111
Hondelage	493	Billerbeck	385	Alversdorf	806	Söllingen	1 016
Hordorf	279	Bodenburg, Flecken	1 076	Bahrdorf	808	Süplingen	1 865
Horstedt	114	Bodenstein	310	Barmke	633	Süplingenburg	552
		Boruhausen	845	Beierstedt	702	Sunstedt	288
		Bornum	974	Berenbrock	119	Tiddische	302
		Bruchhof	81	Bergfeld	390	Twieflingen	482
		Brunsen	322	Boimstorf	272	Uthmöden	763
		Clus	104	Bornum	655	Velpke	1 307
		Dankelsheim	395	Brackstedt	262	Velsdorf	216
						Velstove	258

*) Stadtkreis im Sinne der DGO.

Land Braunschweig **22** Land Bremen **23** Land Anhalt **24**

Systematisches Verzeichnis der Gemeinden

4—6

1—3

1—5

Kleinere Verwaltungsbezirke Gemeinden	Wohn- bevölkerung am 16. Juni 1933	Kleinere Verwaltungsbezirke Gemeinden	Wohn- bevölkerung am 16. Juni 1933	Kleinere Verwaltungsbezirke Gemeinden	Wohn- bevölkerung am 16. Juni 1933	Kleinere Verwaltungsbezirke Gemeinden	Wohn- bevölkerung am 16. Juni 1933
Volkmarisdorf	300	Heyen	440	Barbecke	500	Klein Vahlberg	288
Vorsfelde, Flecken	1 896	Hohe	183	Barnstorf	344	Klein Winnigstedt	375
Wahrstedt	333	Hohenbüchen	409	Barum	628	Kneitlingen	150
Warberg	722	Holenberg	485	Beddingen	514	Küblingen	483
Warmenau	250	Holzen	763	Berel	416	Lebenstedt	526
Watenstedt	549	Holzminde, Stadt	12 905	Berklingen	360	Leiferde	604
Wendschott	269	Hunzen	167	Bettingerode	564	Leinde	314
Wobeck	346	Kemnade	781	Bleckenstedt	461	Lesse	1 020
Wolsdorf	874	Kirchbrak	559	Börßum	1 457	Lichtenberg	859
Zobbenitz	533	Kreipke	52	Bornum	422	Linden	520
5. Holzminde	51 361	Lenne	852	Broistedt	927	Lobmachersen	647
Arholzen	520	Lichtenhagen	293	Bruchmachersen	236	Mönchevahlberg	296
Bessingen	251	Linnenkamp	302	Bündheim	3 378	Neindorf	261
Bevern, Flecken	1 806	Linse	244	Burgdorf	458	Nordassel	188
Bisperode	961	Lobach	327	Calbecht	162	Ölber am weißen Wege	459
Boffzen	1 830	Lüerdissen	409	Cramme	628	Oker	4 067
Braak	325	Lütgenade	270	Dettum	680	Osterlinde	398
Breitenkamp	223	Lütgenholzen	62	Drütte	220	Pabstorf	955
Bremke	283	Mainzholzen	394	Eilum	256	Remlingen	655
Brökeln	190	Meinbrenen	361	Eitzum	380	Reppner	298
Brunkensen	788	Merxhausen	316	Engelstedt	367	Salder	1 023
Buchhagen	83	Mühlenberg	107	Engerode	136	Salzdahlum	969
Coppengrave	454	Negenborn	998	Evessen	378	Samleben	312
Daspe	188	Neuhaus	405	Fümmelse	907	Sauingen	288
Deensen	1 081	Ölkassen	167	Gebhardshagen	931	Schlewecke	1 224
Denkhausen	85	Ottenstein, Flecken	964	Geitelde	462	Schliestedt	240
Derental	586	Reileitzen	199	Gilzum	181	Schöppenstedt, Stadt	3 109
Dielmissen	781	Rühle	709	Groß Biewende	472	Seinstedt	416
Dölme	251	Scharfoldendorf	570	Groß Dahlum	644	Semmenstedt	558
Dohnsen	361	Schorborn	362	Groß Denkte	1 029	Sottmar	110
Eimen	418	Stadtoldendorf, Stadt	4 064	Groß Stöckheim	517	Steterburg	265
Emmerborn	60	Tuchfeld	128	Groß Vahlberg	440	Stiddien	179
Eschershausen, Stadt	2 129	Vorwohle	441	Groß Winnigstedt	580	Thiede	1 860
Fohlenplacken	154	Wangelstedt	533	Hachum	152	Timmern	236
Fürstenberg	843	Warbsen	334	Halchter	635	Üfingen	617
Glesse	63	Wegensen	63	Hallendorf	249	Ührde	453
Golmbach	824	Westerbrak	160	Harlingerode	2 519	Volzum	179
Grave	341	6. Wolfenbüttel	86 755	Harzburg, Bad, Stadt	6 186	Warle	241
Grünenplan	1 745	Achim	426	Hedeper	667	Watenstedt	380
Halle	591	Adersheim	327	Heerte	429	Watzum	385
Harderode	354	Ahlum	544	Hessen, Flecken	2 014	Weferlingen	168
Hehlen	1 034	Amleben	192	Hohenassel	232	Wendessen	598
Heinade	511	Apelstedt	238	Immendorf	362	Westerlinde	187
Heinrichshagen	103	Atzum	166	Kalme	121	Westerode	873
Hellental	366	Bansleben	214	Kissenbrück	955	Wetzleben	246
				Klein Biewende	318	Wittmar	781
				Klein Dahlum	163	Wolfenbüttel, Stadt	19 620
				Klein Denkte	170	Woltwiesche	561

23. Land Bremen¹⁾

Städte:	3. Landkreis Bremen	22 448	Habenhausen	1 621	Oberneuland-		
1. Bremen ^{2) 3)}	323 331	Arsten	2 183	Huchting	2 776	Rockwinkel	2 935
2. Bremerhaven ^{*) 3)} ..	25 779	Blockland	396	Lankenau	322	Osterholz	2 519
		Borgfeld	1 304	Lehsterdeich	1 455	Seehausen	942
		Büren	282	Lesumbrok	332	Strom	352
		Grambkermoor	578			Vegesack, Stadt	4 451

24. Land Anhalt

Stadtkreise:	Landkreise:	Gernrode, Stadt	4 058	Lindenberg	112
1. Bernburg ^{*)}	38 327	Großalsleben, Stadt	1 336	Neudorf	705
2. Dessau ^{*)}	91 423	Güntersberge, Stadt	880	Opperoode	505
3. Köthen ^{*)}	26 709	Harzgerode, Stadt	4 182	Radisleben	617
4. Zerbst ^{*)}	20 151	Hoym, Stadt	3 803	Reinstedt	1 326
		Kleinalleben	289	Rieder	2 224

^{*)} Stadtkreis im Sinne der DGO. — ¹⁾ Am 1. 4. 1938 ist in der Stadt Bremerhaven sowie in den Gemeinden des Landkreises Bremen die DGO eingeführt worden, dagegen bleibt der bisherige Rechtszustand für die Hansestadt Bremen bis auf weiteres aufrechterhalten. — ²⁾ Führt als Gemeinde die Bezeichnung »Hansestadt«. — ³⁾ Die Abgrenzung des auf Grund der Verordnung über die Einführung der DGO. in den Gemeinden des bremischen Landesgebiets vom 30. 3. 1938 (Reichsgesetzbl. I S. 343) von Bremerhaven zu Bremen gekommenen Hafengebietes ist noch nicht festgelegt, so daß die hierdurch bedingte Veränderung der Einwohnerzahlen noch nicht berücksichtigt werden konnte.

24 Land Anhalt

5—8

Systematisches Verzeichnis der Gemeinden

Kleinere Verwaltungsbezirke Gemeinden	Wohn- bevölkerung am 16. Juni 1933	Kleinere Verwaltungsbezirke Gemeinden	Wohn- bevölkerung am 16. Juni 1933	Kleinere Verwaltungsbezirke Gemeinden	Wohn- bevölkerung am 16. Juni 1933	Kleinere Verwaltungsbezirke Gemeinden	Wohn- bevölkerung am 16. Juni 1933
Schielo	492	Dohndorf	446	Rohndorf	190	Griebo	359
Siptenfelde	652	Drosa	684	Rosefeld	222	Grimme	278
Tilkerode	232	Edderitz	1 304	Scheuder	325	Grochewitz	155
Gemeindefreie Grundstücke (Gutsbezirke)		Elsdorf	525	Schönitz	34	Hagendorf	54
Ballenstedt	106	Elsnigk	645	Schortewitz	708	Hohenlepte	167
Gernrode	33	Fernsdorf	331	Sibbesdorf	76	Hundeluft	382
Güntersberge	7	Fraßdorf	258	Siebenhausen	57	Jeber-Bergfrieden	312
Harzgerode-Neudorf ..	—	Frenz	250	Sollnitz	326	Jütrichau	182
		Friedrichsdorf	38	Storkau	89	Kerchau	105
		Gerlebogk	556	Thurau	146	Kermen	128
		Glauzig	248	Thurland	538	Kleinleitzkau	139
		Gnetsch	391	Tornau v. d. Heide	265	Klieken	418
		Görzig	1 163	Trebbichau a. d. Fuhne	277	Köselitz	224
		Gohrau	369	Trebbichau b. Wulfen	277	Krakau	56
		Griesen	386	Trinum	299	Kuhberge	104
6. Bernburg	57 595	Gröbzig, Stadt	2 239	Vockerode	401	Leps	146
Aderstedt	789	Großbadegast	506	Wadendorf	159	Lietzo	137
Altenburg	643	Großpaschleben	694	Waldersee	2 246	Lindau, Stadt	1 240
Amesdorf	912	Großwülknitz	373	Wehlau	101	Luko	201
Baalberge	1 368	Hinsdorf	529	Weißandt-Gölzau	872	Luso	107
Drohndorf	706	Hohnsdorf	200	Wenddorf	36	Meinsdorf	1 138
Freckleben	1 025	Hohsdorf	84	Werdershausen	256	Möllensdorf	173
Gerbitz	845	Horstdorf	567	Wiendorf	240	Mühlsdorf	147
Giersleben	1 819	Hoyersdorf	99	Wörbzig	622	Mühlstedt	314
Gröna	652	Ilbersdorf	161	Wörlitz, Stadt	1 802	Mühro	145
Großmühligen	1 390	Jeßnitz, Stadt	8 762	Wohlsdorf	332	Natho	176
Großwirschleben	502	Kakau	659	Würflau	222	Nedlitz	583
Güsten, Stadt	5 703	Kleinbadegast	163	Wulfen	1 283	Neeken	205
Hecklingen, Stadt	5 230	Kleinmöhla	459	Zabitz	271	Niederlepte	186
Hohenerxleben	971	Kleinpaschleben	904	Zehbitz	162	Nutha	213
Ilberstedt	1 896	Kleinweißbandt	166	Zehmigkau	112	Pakendorf	101
Kleinmühligen	911	Kleinwülknitz	175	Zehmitz	199	Polenzko-Bärenthoren	283
Kleinschierstedt	606	Kleinzerbst	348	Zehringen	223	Pülzig	112
Kleinwirschleben	365	Kleutsch	424	Ziebigk	109	Pulpsporde	154
Latdorf	1 434	Kochstedt	998	Gemeindefreie Grundstücke (Gutsbezirke)		Quast	77
Leau	279	Körnitz	72	Diebzig	—	Ragösen	187
Leopoldshall, Stadt	7 178	Lausigk	195	Haideburg	69	Reuden	473
Mehringen	1 281	Lennewitz	52	Oranienbaumer Heide	6	Rietzmeck	173
Neundorf	3 618	Libbesdorf	291	Rehsen	168	Rodleben	739
Nienburg, Stadt	5 763	Libehna	247	Roßdorf	—	Sens	275
Oberpeißen	962	Lingenau	137	Vockerode	9	Serno	309
Osmarsleben	847	Locherau	70	Waldersee	—	Stackelitz	298
Plötzkau	1 706	Maasdorf	514	Wörlitz-Rehsen	—	Steckby	428
Pobzig	474	Marke	218			Steutz	768
Poley	819	Meilendorf	150			Straguth	272
Rathmannsdorf	1 039	Merzien	460			Streetz	188
Sandersleben, Stadt	3 320	Mildensee	2 039			Strinum	127
Schackenthal	343	Möls	145			Thießen	435
Schackstedt	818	Mosigkau	2 098	8. Zerbst	30 827	Tornau	188
Unterviederstedt	452	Naundorf v. d. Heide	60	Badetz	144	Trüben	129
Warmisdorf	291	Niesau	58	Badewitz	186	Wahlsdorf	78
Wedlitz	390	Oranienbaum, Stadt	3471	Bias	235	Weiden	172
Wisпитz	248	Osternienburg	2 174	Bone	174	Wertlau	216
		Pfaffendorf	68	Bonitz	111	Wörpen	203
		Pfitzdorf	127	Bornum	218	Zernitz	109
		Pfriemsdorf	93	Bräsen	221	Zieko	243
		Piethen	368	Brambach	116	Gemeindefreie Grundstücke (Gutsbezirke)	
7. Dessau-Köthen	67 129	Pißdorf	238	Buhlendorf	260	Cobbelsdorf	—
(Sitz: Köthen)		Plömnitz	257	Buko	272	Dobritz	—
Arensdorf	455	Porst	353	Buro	447	Grimme-Golmenglin	34
Baasdorf	524	Preußlitz	565	Cobbelsdorf	351	Hundeluft	—
Biendorf	755	Prosigk	349	Coswig, Stadt	10 573	Lindau	—
Bobbe	121	Quellendorf	849	Deetz	718	Nedlitz-Reuden	20
Brandhorst	157	Radegast, Stadt	1 249	Dobritz	365	Polenzko-Bärenthoren	—
Cattau	91	Raguhn, Stadt	3 764	Dornburg	435	Roßlau, Pionierübungsplatz	45
Cörmigk	840	Rehsen	341	Düben	310	Serno	7
Cösitz	372	Reinsdorf	458	Eichholz	199	Steckby	8
Cosa	86	Reppichau	614	Garitz	147		
Crüchern	280	Retzau	351	Gödnitz	224		
Diebzig	328	Reupzig	309	Göriz	96		
Diesdorf	61	Riesdorf	220				
		Riesigk	197				

Land Lippe **25** Land Schaumburg-Lippe **26**

1—2

1—2

Systematisches Verzeichnis der Gemeinden

Kleinere Verwaltungsbezirke Gemeinden	Wohn- bevölkerung am 16. Juni 1933	Kleinere Verwaltungsbezirke Gemeinden	Wohn- bevölkerung am 16. Juni 1933	Kleinere Verwaltungsbezirke Gemeinden	Wohn- bevölkerung am 16. Juni 1933	Kleinere Verwaltungsbezirke Gemeinden	Wohn- bevölkerung am 16. Juni 1933
--	---	--	---	--	---	--	---

25. Land Lippe

Landkreise:							
1. Detmold	87 673	Holzhausen- Externsteine	569	Trophagen	99	Langenholzhausen	885
Altendonop	209	Horn, Stadt	2 726	Vahlhausen b. Detmold	362	Laßbruch	530
Augustdorf	1 957	Hornoldendorf	159	Vahlhausen b. Horn ..	131	Leese	553
Barkhausen	273	Hummersen	403	Veldrom	243	Lemgo, Stadt	12 390
Belle	821	Istrup	746	Waddenhausen	1 001	Leopoldshöhe	854
Bellenberg	216	Jerxen-Orbke	849	Wehren	186	Lieme	1 422
Bentrup	350	Kleinenmarpe	458	Wellentrup	240	Lipperreihe	424
Berlebeck	1 149	Köterberg	107	Wissentrup	381	Lockhausen	1 326
Billerbeck	370	Kohlstädt	842	Wöbbel	674	Loßbruch	277
Billinghausen	794	Lage, Stadt	7 250	Wörderfeld	376	Lüdenhausen	785
Blomberg, Stadt	4 723	Leistrup-Meiersfeld ..	604			Lüerdissen	448
Borkhausen	58	Leopoldstal	648	2. Lemgo	87 865	Mackenbruch	636
Brakelsiek	745	Lipperode	1 268	(Sitz: Brake i. L.)		Matorf	686
Brokhausen	305	Lothe	820	Almena	853	Meierberg	574
Brüntrup	332	Maspe	177	Alverdissen, Flecken .	1 039	Nalhof	307
Cappel b. Lippstadt ..	294	Meinberg, Bad	1 758	Asemissen	784	Nienhagen	231
Cappel (Blomberg) ..	412	Mosebeck	293	Asendorf	357	Oberwüsten	859
Dalbörn	140	Mossenbergr-Wöhren ..	200	Asmissen	1 207	Oerlinghausen, Stadt	3 473
Dehlentrup	606	Müssen	961	Barntrup, Stadt	2 344	Osterhagen	92
Detmold, Stadt	17 561	Niederschönhagen	101	Bavenhausen	398	Papenhagen	183
Donop	401	Nienhagen	312	Bechterdissen	489	Retzen	694
Ehrentrup	1 157	Niese	362	Bega	869	Rott	467
Elbrinxen	953	Niewald	106	Bentorf	753	Salzuflen, Bad, Stadt	10 022
Eschenbruch	366	Oberschönhagen	343	Bexterhagen	300	Schönhagen	426
Falkenhagen	153	Oesterholz	345	Biemsen-Ahmßen	886	Schötmar, Stadt	5 454
Fromhausen	207	Oettern-Bremke	176	Bösingfeld, Flecken ..	2 006	Schuckenbaum	760
Grevenhagen	222	Ohrsen	456	Brake i. L.	2 539	Schwelentrup	839
Großenmarpe	640	Pivitsheide V. H.	975	Brosen	311	Selbeck	315
Hagen	835	Pivitsheide V. L.	1 754	Brüntorf	385	Silixen	771
Hakedahl	193	Pottenhausen	820	Ehrsen-Breden	425	Sommersell	269
Hardissen	388	Reelkirchen	418	Entrup	1 169	Sonneborn	891
Haustenbeck	1 217	Remmighausen	665	Erder	405	Stemmen	593
Hedderhagen	75	Rischenau	696	Göstrup	532	Talle	525
Heesten	181	Ruensiek	101	Grastrup-Hölsen	283	Unterwüsten	1 021
Heiden	1 330	Sabbenhausen	720	Grete	664	Varenholz, Flecken ..	554
Heidenoldendorf	2 579	Schieder	1 151	Heidelbeck	1 207	Voßheide	1 126
Heiligenkirchen	1 491	Schlangen	2 306	Henstorf	598	Währentrup	994
Herrentrup	349	Schmedissen	89	Hillentrup	240	Wahmbeck	433
Heßloh	302	Schönemark	261	Hohenhausen	1 692	Wellentrup	1 242
Hiddesen	2 435	Schwalenberg, Stadt ..	942	Holzhausen	1 714	Welstorf	324
Höntrup	150	Siebenhöfen	111	Humfeld	1 489	Wendinghausen	560
Hörste	959	Siekholz	208	Kaldorf	965	Werl-Aspe	2 377
Hörstmar	707	Spork	849	Krentrup	892	Westorf	372
		Tintrup	270	Kükenbruch	682	Wiembeck	253
					305	Wülfer-Bexten	766

26. Land Schaumburg-Lippe

Landkreise:							
1. Bückeburg	22 635	Frille	386	Rusbend	302	Gemeindefreie Grundstücke (Gutsbezirke)	
Achum	275	Gelldorf	685	Scheie	610	Baum	68
Ahnsen	831	Heeßen	345	Schierneichen-Deinsen	285	Harrl	—
Beeke	306	Helpsen	394	Seggebruch	421	Höckersau-Sandfurth	36
Berenbusch-Nordholz .	373	Kirchhorsten	426	Selliendorf-Knatensen	183		
Bergdorf	296	Levesen	244	Steinbergen	1 112		
Buchholz	413	Lühdn-Schermbeck ..	557	Stemmen	344		
Bückeburg, Stadt	6 925	Meinsen	552	Südhorsten	530	2. Stadthagen	27 320
Cammer	513	Müsingn	371	Sülbeck	729	Altenhagen	345
Eilsen, Bad	712	Petzen	341	Tallensen-Echtorf ..	386	Bergkirchen	288
Evesen	435	Röcke	719	Vehlen	897	Enzen	488
		Röschöfe	230	Warber	403		

26 Land Schaumburg-Lippe **27** Saarland

2

1—6

Systematisches Verzeichnis der Gemeinden

Kleinere Verwaltungsbezirke Gemeinden	Wohn- bevölkerung am 16. Juni 1933	Kleinere Verwaltungsbezirke Gemeinden	Wohn- bevölkerung am 16. Juni 1933	Kleinere Verwaltungsbezirke Gemeinden	Wohn- bevölkerung am 16. Juni 1933	Kleinere Verwaltungsbezirke Gemeinden	Wohn- bevölkerung am 16. Juni 1933
Großenheidorn	1 154	Kuckshagen	76	Pollhagen	834	Wiedenbrügge	203
Habichhorst- Blyinghausen	166	Lauenhagen	485	Probsthagen	323	Wölpinghausen	608
Hagenburg, Flecken ..	1 122	Lindhorst	1 006	Reinsen-Remering- hausen	119	Gemeindefreie Grundstücke (Gutsbezirke)	
Hespe-Hiddensen	785	Lüdersfeld	589	Schmalenbruch- Windhorn	136	Brandshof	38
Heuerßen	206	Meerbeck	662	Stadthagen, Stadt	8 113	Hagenburg, Forstbez.	28
Hobbensen	185	Niedernholz	100	Steinhude, Flecken ..	2 282	Hagenburg, Schloßbez.	8
Hörkamp-Langenbruch	291	Niedernwöhren	1 469	Volksdorf	474	Landwehr	33
Hülshagen	425	Nienbrügge	230	Vornhagen	276	Spießingshol	40
Kobbensen	212	Nienstädt	1 349	Wendthagen	783		
Krebschagen	383	Nordsehl	696				
		Obernwöhren	310				

27. Saarland

(Wohnbevölkerung nach der Zählung am 25. Juni 1935)

Stadtkreis:		Menningen	516	Stennweiler	1 245	Sulzbach	21 414
1. Saarbrücken*)	129 085	Merchingen	859	Thalexweiler	1 158	Überhofen	572
		Merzig, Stadt	12 472	Tholey	2 108	Völklingen, Stadt	34 502
Landkreis:		Mettlach	3 477	Tholey	1 491	Wahlschied	1 239
2. Homburg	49 928	Mondorf	617	Uchtelfangen	3 334	Walpershofen	1 518
Altheim	584	Reimsbach	1 044	Ueberroth-Niederhofen	415		
Altstadt	1 066	Saarfels	446	Welschbach	831	6. Saarlautern	146 690
Blieddalheim	535	Saarlörsbach	1 489	Wemmetsweiler	5 055	Altforweiler	1 096
Böckweiler	416	Schwemlingen	1 007	Wiebelskirchen	9 688	Bedersdorf	192
Breitfurt	1 046	Silwigen	297	Wiesbach	2 684	Berus	1 457
Brenschelbach	617	Weiler	206	Wustweiler	2 007	Biringen	272
Einöd-Ingweiler	1 510	Welligen	247			Bisten	552
Höcherberg	13 257			5. Saarbrücken	211 402	Buß (Saar)	5 802
Homburg, Stadt	18 331	4. Ottweiler	143 708	Altenkessel	8 291	Diefflen	3 652
Jägersburg	2 144	Aschbach	1 143	Auersmacher	1 738	Differten	3 494
Kirkel-Neuhäusel	2 570	Bergweiler	396	Bischmisheim	4 485	Dillingen	13 875
Kleinottweiler	508	Berschweiler	824	Bliedalsbach	1 441	Dorf	226
Limbach	2 116	Bubach-Kalmesweiler	1 717	Brebach	2 010	Düren	275
Medelsheim	523	Dirmingen	2 166	Bübingen	1 316	Eidenborn	336
Mimbach	693	Dörsdorf	751	Dudweiler	24 404	Eimersdorf	370
Neualtheim	264	Elversberg	7 539	Eiweiler (Saar)	1 263	Elm (Saar)	3 149
Niederbexbach	968	Eppelborn	3 883	Emmersweiler	908	Endorf	5 729
Niedergailbach	428	Fürth	1 077	Fechingen	4 281	Falscheid	424
Peppenkum	286	Habach	397	Fischbach	3 553	Felsberg	974
Seyweiler	194	Hangard	1 528	Friedrichsthal	13 830	Fremersdorf	941
Utweiler	120	Hasborn-Dautweiler ..	1 601	Gersweiler	6 707	Fürweiler	402
Walsheim	801	Heiligenwald	5 046	Göttelborn	1 724	Gerlfangen	631
Webenheim	951	Hierscheid	297	Großrosseln	3 706	Gisingen	565
		Hirzweiler	642	Güchenbach	7 217	Gresaubach	1 336
3. Merzig	38 929	Hüttigweiler-Raß- weiler	3 000	Güdingen	4 580	Hemmersdorf (Saar) ..	1 682
Bachem	973	Humes	1 515	Heusweiler	4 809	Hostenbach	4 008
Ballern	666	Illingen	4 994	Hilschbach	774	Hülzweiler	3 716
Beckingen	3 302	Landweiler-Reden ..	5 946	Holz	2 769	Hüttersdorf	3 754
Besseringen	2 429	Lautenbach	814	Karlsbrunn	456	Ihn	454
Bietzen	734	Lindscheid	169	Klarenthal (Saar)	3 355	Ittersdorf	798
Büdingen	293	Macherbach	137	Kleinblittersdorf	3 120	Kerlingen	387
Dreisbach	164	Merchweiler	5 812	Köllerbach	5 123	Knorscheid	185
Düppenweiler	2 029	Münchwies	1 165	Kutzhof	1 332	Körprich (Saar)	2 075
Erbringen	513	Neipel	266	Lauterbach	2 163	Landweiler	1 172
Fitten	352	Neunkirchen, Stadt ..	39 812	Ludweiler-Warndt	5 174	Lebach	2 999
Hargarten	364	Ottweiler, Stadt	7 233	Naßweiler	814	Leidingen	184
Harlingen	419	Scheuern	508	Püttlingen	12 668	Limbach	1 764
Haustadt	1 325	Schiffweiler	6 326	Quierschied	8 709	Nalbach	2 735
Hilbringen	1 409	Sotzweiler	976	Rilchingen-Hanweiler	1 582	Neuforweiler	706
Honzrath	789	Spiesen	5 275	Salbach	1 188	Niedaltdorf	712
Mechern	491	Steinbach	1 237	Sankt Nikolaus	806	Niedersaubach	423
				Scheidt	5 861	Obersesch	321

*) Stadtkreis im Sinne der DGO.

Systematisches Verzeichnis der Gemeinden

Kleinere Verwaltungsbezirke Gemeinden	Wohn- bevölkerung am 25. Juni 1935	Kleinere Verwaltungsbezirke Gemeinden	Wohn- bevölkerung am 25. Juni 1935	Kleinere Verwaltungsbezirke Gemeinden	Wohn- bevölkerung am 25. Juni 1935	Kleinere Verwaltungsbezirke Gemeinden	Wohn- bevölkerung am 25. Juni 1935
Piesbach	1 491	7. Sankt Ingbert	57 677	Ommersheim	1 366	Güdesweiler	841
Primsweller	303	Aßweiler	537	Ormesheim	1 416	Heisterberg	44
Rammelfangen	209	Ballweiler	855	Reinheim	860	Hofeld-Mauschbach	645
Rehlingen	2 503	Bebelsheim	807	Rohrbach	4 407	Mainzweiler	631
Reisbach (Saar)	1 955	Bierbach	1 153	Rubenheim	692	Marpingen	3 196
Rümmelbach	77	Biesingen	677	Sankt Ingbert, Stadt	22 101	Namborn	1 205
Saarlautern, Stadt	30 680	Blickweiler	1 185	Wittersheim	549	Niederlinxweiler	1 897
Saarwellingen	6 033	Blieskastel, Stadt	4 527	Wörschweiler	382	Oberlinxweiler	1 237
Sankt Barbara		Bliesmengen-Bolchen	1 274	Wolfersheim	499	Oberthal	2 177
b. Wallerfangen	515	Ensheim	3 032			Pinsweiler	58
Schaffhausen	3 088	Erfweiler-Ehlingen	886	8. Sankt Wendel	34 837	Remmesweiler	697
Schmelz	5 142	Eschringen	854	Alsweiler	1 747	Roschberg	254
Schwalbach (Saar)	6 195	Gersheim	798	Baltersweiler	714	Sankt Wendel, Stadt	8 706
Schwarzenholz	2 183	Habkirchen	534	Bliesen	2 307	Steinbach	1 117
Siersburg	2 262	Hassel	2 496	Dörrenbach	318	Urexweiler	2 242
Überherrn	2 188	Heckendalheim	710	Eisweiler	163	Urweiler	1 069
Wadgassen	3 425	Herbitzheim	573	Furschweiler	697	Werschweiler	321
Wallerfangen	3 913	Niederwürzbach	3 103	Gronig	1 046	Wetschhausen	25
Werbeln	703	Oberwürzbach	1 404			Winterbach	1 483

28 Land Österreich

1—7

Systematisches Verzeichnis der Gemeinden

Kleinere Verwaltungsverzirkte Gemeinden	Wohnbevölkerung am 22. März 1934	Kleinere Verwaltungsverzirkte Gemeinden	Wohnbevölkerung am 22. März 1934	Kleinere Verwaltungsverzirkte Gemeinden	Wohnbevölkerung am 22. März 1934	Kleinere Verwaltungsverzirkte Gemeinden	Wohnbevölkerung am 22. März 1934
---	----------------------------------	---	----------------------------------	---	----------------------------------	---	----------------------------------

28. Land Österreich

Wien		Haag-Dorf	326	6. Baden	101 899	Au am Leithaberge, Markt	852
1. Stadt Wien	2 086 815	Haag-Land	2 923	Alland im Gebirge ...	1 572	Berg	823
Gemeindebezirke:		Haag-Stadt, Stadt ...	1 479	Altenmarkt an der Triesting, Markt ...	617	Bruck an der Leitha, Stadt	6 406
1. Innere Stadt	39 963	Haselgraben	659	Baden, Stadt	22 208	Bruckneudorf	1 513
2. Leopoldstadt	135 655	Hausmenning	1 741	Berndorf, Stadt	10 949	Deutsch Altenburg, Bad, Markt	1 453
3. Landstraße	146 247	Hollenstein an der Ybbs	2 181	Deutsch Brodersdorf ..	513	Deutsch Haslau	279
4. Wieden	53 063	Kematen	1 042	Enzesfeld, Markt	2 060	Deutsch Jahrndorf ...	1 165
5. Margareten	87 767	Kirnberg	996	Fahrafeld	1 409	Edelstal	677
6. Mariahilf	49 785	Kollmitzberg	628	Furth an der Triesting	576	Enzersdorf an der Fische	1 164
7. Neubau	58 571	Kornberg	734	Grillenberg	1 007	Frauenkirchen, Markt	3 311
8. Josefstadt	44 321	Krenstetten	446	Großau	386	Gallbrunn	481
9. Alsergrund	83 407	Kröllendorf	307	Günseldorf	2 307	Gattendorf	1 168
10. Favoriten	161 976	Maisberg	419	Heiligenkreuz	1 005	Gerhaus	230
11. Simmering	43 400	Mauer bei Amstetten	4 066	Hernstein	827	Göttlesbrunn	816
12. Meidling	109 499	Meilersdorf	657	Hirtenberg, Markt ...	2 324	Götzendorf, Markt ...	1 281
13. Hietzing	43 543	Mitterhausleiten	534	Klausenleopoldsdorf ..	1 281	Gols, Markt	2 943
14. Penzing	103 691	Neuhofen an der Ybbs, Markt	1 273	Kleinfeld	251	Hainburg an der Donau, Stadt	7 667
15. Fünfhaus	130 448	Niederhausleiten an der Ybbs	426	Kleinmariazell	295	Halbturm, Markt	2 201
16. Ottakring	150 379	Oberasehbach	464	Kottingbrunn	2 317	Haslau an der Donau	544
17. Hernals	84 407	Oed, Markt	314	Landegg	755	Höflein	1 014
18. Währing	79 775	Oehling	614	Leobersdorf, Markt ...	3 785	Hof am Leithaberge, Markt	1 333
19. Döbling	60 767	Opponitz	1 024	Lindabrunn	587	Hollern	282
20. Brigittenau	98 021	Preinsbach	1 035	Mitterndorf an der Fische	708	Hundsheim	701
21. Floridsdorf	123 740	Prolling	453	Neuhaus	329	Illmitz	2 165
22. Großenzersdorf ..	24 330	Sankt Georgen am Reith	676	Nöstach	465	Jois, Markt	1 313
23. Schwechat	42 029	Sankt Johann in Engstetten	459	Oberwaltersdorf, Markt	1 768	Kaisersteinbruch	661
24. Mödling	50 570	Sankt Leonhard am Walde	575	Oyenhhausen	312	Kittsee, Markt	2 645
25. Liesing	57 154	Sankt Michael am Bruckbach	618	Pfaffstätten	2 334	Mannersdorf am Leithagebirge, Markt	3 966
26. Klosterneuburg ..	24 307	Sankt Pantaleon	1 047	Pottendorf, Markt ...	3 415	Margarethen am Moos	860
Landeshauptmannschaft Niederdonau		Sankt Peter in der Au-Dorf	996	Raisenberg, Markt ...	3 285	Maria Ellend	292
Stadtkreise:		Sankt Peter in der Au-Markt, Markt ..	839	Reisenberg, Markt ...	595	Mönchhof	2 038
2. Krems an der Donau *)	27 750	Sankt Valentin	5 294	Sankt Corona am Schöpfl	1 108	Neudorf bei Parndorf	1 083
3. Sankt Pölten *) ..	36 247	Schwarzenberg	586	Schönan an der Triesting	559	Neusiedl am See, Stadt	3 943
4. Wiener Neustadt *)	36 798	Seitenstetten-Dorf ...	1 278	Schranawand	1 285	Nickelsdorf	2 278
Landkreise:		Seitenstetten-Markt, Markt	1 358	Schwarzensee	122	Pachfurth	515
5. Amstetten	90 911	Sindelburg	1 067	Seibersdorf, Markt ...	155	Pama	1 170
Abetzberg	324	Sonntagberg	3 007	Siegersdorf	360	Pamhagen, Markt ...	2 110
Allhartsberg	1 083	Stephanshart	1 060	Soob	586	Parndorf	2 833
Amstetten, Stadt ...	9 786	Strengberg, Markt ...	1 952	Tattendorf	731	Petronell, Markt ...	1 163
Ardagger-Markt, Markt	424	Ulmerfeld, Markt ...	683	Teesdorf	783	Pischeldorf	370
Ardagger-Stift	694	Viehdorf	1 112	Thenneberg	1 703	Podersdorf am See ..	1 431
Aschbach-Dorf	245	Waidhofen an der Ybbs-Land	2 774	Traiskirchen, Stadt ..	453	Potzneusiedl, Markt ..	715
Aschbach-Markt, Markt	849	Waidhofen an der Ybbs-Stadt, Stadt	5 195	Tribuswinkel	6 781	Prellenkirchen	982
Au	319	Wallsee, Markt	741	Trumau	1 829	Prugg an der Leitha	121
Behamberg	1 428	Weistrach	2 037	Unterwaltersdorf, Markt	1 771	Regelsbrunn	315
Biberbach	1 815	Windhag	1 550	Vöslau, Bad	1 560	Rohrau, Markt	488
Böhlerwerk	965	Winklarn	609	Wampersdorf	8 051	Sankt Andrä bei Frauenkirchen	1 427
Bubendorf	646	Wolfsbach	681	Weigelsdorf	762	Sarasdorf	472
Ennsdorf	719	Ybbsitz, Markt	1 198	Weißbach an der Triesting	1 105	Scharndorf	462
Erla	720	Zeillern	1 432	Zell-Arzberg	1 402	Schönabrunn	206
Ernsthofen	1 262	Zell an der Ybbs, Markt	1 180			Sommerein, Markt ...	1 775
Ertl	1 035					Stixneusiedl	579
Euratsfeld, Markt ..	1 624					Tadten	1 548
				7. Bruck an der Leitha	92 866	Trautmannsdorf an der Leitha, Markt	907
				Andau	2 655	Wallern	1 812
				Apetlon	1 969	Weiden am See, Markt	1 656
				Arbesthal	474	Wildungsmauer	302

*) Stadtkreis im Sinne der DGO.

Systematisches Verzeichnis der Gemeinden

Kleinere Verwaltungsbezirke Gemeinden	Wohn- bevölkerung am 22. März 1934	Kleinere Verwaltungsbezirke Gemeinden	Wohn- bevölkerung am 22. März 1934	Kleinere Verwaltungsbezirke Gemeinden	Wohn- bevölkerung am 22. März 1934	Kleinere Verwaltungsbezirke Gemeinden	Wohn- bevölkerung am 22. März 1934
Wilflinsdorf	701	Deutschwagram, Markt	4 219	Tallesbrunn	344	Mistelbach	98
Winden	1 087	Dobermannsdorf	758	Untersiebenbrunn	1 125	Niederschrems	858
Wolfsthal	921	Dörfles	275	Velm	391	Nondorf	295
Zurndorf, Markt	2 152	Drösing, Markt	1 359	Wagram an der Donau	236	Oberlembach	170
8. Eisenstadt	75 599	Dürnkrot, Markt	1 853	Waidendorf	826	Pürbach	317
Antau	900	Ebenthal	1 019	Waltersdorf an der March	508	Pyhrabruck	127
Baumgarten im Burgenland	969	Eckartsau, Markt	462	Weikendorf, Markt	905	Reichenau am Frei- walde	259
Breitenbrunn, Markt	1 310	Eichhorn	511	Windisch Baumgarten	391	Reichenbach	97
Donnerskirchen, Markt	1 842	Engelhartstetten	757	Witzelsdorf, Markt	269	Reinberg Heidenreich- stein	309
Draßburg	1 334	Erdpreß	298	Zistersdorf, Stadt	2 273	Reinberg Litschau	431
Eisenstadt, Stadt	8 897	Fuchsbnigl	328	Zwerndorf	492	Reingers	265
Forchtenau	1 214	Gänsersdorf	3 410	10. Gmünd	51 585	Reinprechts	272
Großhöflein, Markt	1 451	Gaiselberg	357	Aalfang	603	Reitzenschlag	286
Hirm	978	Göding	402	Abschlag	118	Rohrbach	347
Hornstein, Markt	2 573	Götzendorf	707	Albrechts	228	Sankt Martin	835
Klingenbach	1 343	Großenbrunn	288	Altmanns	397	Sankt Wolfgang	412
Krensdorf	851	Großinzersdorf	1 001	Altweitra	312	Schagges	176
Leithaprodersdorf	841	Großschweinbarth, Markt	1 322	Amaliendorf	1 047	Schandachen	364
Loipersbach im Burgenland	1 080	Grub an der March	403	Brand, Markt	1 763	Schlag	295
Loretto	277	Haringsee	703	Brühl	263	Schönau	331
Marz	1 915	Hauskirchen	549	Dietmanns	744	Schrems, Stadt	2 696
Mattersburg, Stadt	4 272	Hohenau, Markt	4 174	Dietweis	150	Seyfrieds	517
Mörbisch am See	2 129	Hohenruppersdorf, Markt	1 380	Eberweis	289	Siebenlinden	601
Müllendorf	1 106	Jedenspeigen, Markt	991	Eggern	567	Spital	208
Neufeld an der Leitha	2 640	Kleinharras	401	Eichenstein	873	Steinbach	547
Neustift an der Rosalia	999	Kollnbrunn	560	Eichberg	301	Stübenbach	358
Oggau	1 698	Kopfstetten	275	Eisgarn, Markt	602	Thaures	311
Oslip	1 260	Lasse, Markt	1 694	Eulenbach	198	Ullrichs	294
Pöttelsdorf	639	Leopoldsdorf im March- felde	1 646	Finsternau	272	Ulrichs	98
Pötttsching, Markt	2 085	Loidesthal	785	Friedreichs	350	Unterfrau	174
Purbach am Neusiedler- see, Markt	2 134	Loimersdorf	648	Fromberg	165	Unterlembach	213
Rohrbach bei Matters- burg	2 247	Mannersdorf an der March	693	Gebharts	209	Waldenstein	418
Rust, Stadt	1 432	Marchegg, Stadt	2 866	Gmünd, Stadt	5 201	Warnungs	204
Sankt Margarethen im Burgenland, Markt	2 307	Markgrafneusiedl	772	Gopprechts	360	Watzmanns	267
Sauerbrunn	1 350	Markthof, Markt	569	Griesbach	251	Weikertschlag	221
Schattendorf	2 555	Martinsdorf	429	Großneusiedl	317	Weißenalbern	391
Schützen am Gebirge	1 437	Matzen, Markt	1 323	Großbotten	480	Weitra, Stadt	2 108
Siegendorf im Burgen- land	2 363	Maustrenk	625	Großpertholz, Markt	1 261	Wetzles	176
Siegraben	1 227	Neusiedl an der Zaya	1 015	Großbradischen	349	Wielands	502
Sigleß	1 329	Niederabsdorf	934	Großbrupprechts	242	Wielings	259
Stinkenbrunn	1 508	Niedersulz	483	Großschönau	439	Wolfsegg	370
Stöttera	767	Obersiebenbrunn	1 507	Großwolfgers	274	Wultschau	186
Stotzing	664	Obersulz, Markt	1 073	Harbach	222	11. Holiabrunn	71 820
Trausdorf an der Wulka	1 450	Oberweiden	506	Harmannschlag	596	Alberndorf	995
Walbersdorf	840	Ollersdorf	1 105	Haugschlag	679	Altenmarkt im Thale	276
Wiesen	2 188	Orth an der Donau, Markt	1 686	Heidenreichstein, Stadt	3 162	Altstadt Retz	1 920
Wimpassing an der Leitha	759	Palterndorf	900	Heinreichs	309	Ashendorf	116
Wulkaprodersdorf, Markt	1 806	Parbasdorf	193	Heinreichs bei Weitra	286	Aspersdorf	511
Zagersdorf	941	Pirama	246	Hirschbach, Markt	688	Auggenthal	633
Zemendorf	774	Pirawarth, Bad, Markt	1 211	Hirschenschlag	203	Baierdorf	127
Zillingtal	918	Prinzendorf	577	Hirschenwies	715	Bergau	279
9. Gänserndorf	76 530	Prottes	1 107	Höhenberg	291	Bösendürnbach	117
Aderklaa	285	Raggendorf, Markt	808	Hörmanns bei Litschau	336	Braunsdorf	368
Angern, Markt	1 438	Rannersdorf	248	Hörmanns bei Weitra	261	Breitenwaida	629
Anersthal, Markt	1 915	Reyersdorf	595	Hoheneich, Markt	934	Deinzendorf	415
Baumgarten an der March	306	Ringelsdorf	1 376	Hollenstein	347	Dietersdorf	256
Blumenthal	322	Sankt Ulrich	200	Illmanns	348	Dietmannsdorf	194
Breitensee	768	Schönfeld	398	Karlstift	766	Dippersdorf	96
Breitstetten	347	Schönkirchen, Markt	653	Kirchberg am Walde, Markt	687	Dürnleis	308
		Schönndorf an der March	567	Kleinschönau	151	Ebersbrunn	409
		Spannberg, Markt	1 166	Kottinghörmanns	435	Eggendorf am Walde	231
		Stillfried, Markt	469	Langegg	556	Eggendorf im Thale	275
		Stopenreuth, Markt	280	Langfeld	397	Eitzersthal	192
		Straßhof	2 665	Langschwarza	484	Enzersdorf im Thale	409
		Straudorf	207	Lauterbach	270	Falindorf	311
		Stripfing	402	Leopoldsdorf	304	Felling	301
				Litschau, Stadt	1 526	Fraundorf an der Schmida	558
				Loimanns	344		

28 Land Österreich

11—14

Systematisches Verzeichnis der Gemeinden

Kleinere Verwaltungsbezirke Gemeinden	Wohnbevölkerung am 22. März 1934	Kleinere Verwaltungsbezirke Gemeinden	Wohnbevölkerung am 22. März 1934	Kleinere Verwaltungsbezirke Gemeinden	Wohnbevölkerung am 22. März 1934	Kleinere Verwaltungsbezirke Gemeinden	Wohnbevölkerung am 22. März 1934
Furth.....	83	Obritz.....	1 169	Mold.....	764	Tresdorf.....	551
Gaindorf.....	473	Olbersdorf.....	56	Pernegg, Markt.....	983	Unterhautzenthal.....	180
Gettsdorf.....	269	Parisdorf.....	200	Röhrenbach.....	985	Untermallebarn.....	286
Glaubendorf.....	518	Peigarten.....	473	Röschitz, Markt.....	1 959	Unterparschenbrunn.....	245
Göllersdorf, Markt.....	1 064	Pernersdorf.....	917	Rosenburg.....	842	Unterrohrbach.....	126
Goggendorf.....	398	Pfaffendorf.....	499	Sallapulka.....	626	Weinsteig.....	269
Groß.....	255	Pfaffstetten.....	414	Sigmundsherberg.....	3 129	Wetzleinsdorf.....	290
Großkadolz.....	1 251	Pillersdorf.....	237	Straning.....	1 450	Wollmannsberg.....	215
Großmeiseldorf.....	649	Platt.....	735	Weitersfeld, Markt.....	1 832	Würnitz.....	451
Großnondorf.....	553	Pleißing.....	295	Zissersdorf, Markt.....	799	Zissersdorf.....	215
Großstelzendorf.....	413	Porrau.....	163				
Großwetzdorf.....	331	Pranhartsberg.....	107	13. Korneuburg.....	45 340	14. Krems an der Donau.....	51 672
Grübern.....	173	Puch.....	177	Bruderndorf.....	336	Aggsbach-Markt, Markt.....	343
Grund.....	394	Pulkau, Markt.....	1 553	Eggendorf am Wagram.....	323	Allentgshwendt.....	225
Guntersdorf, Markt.....	1 186	Radlbrunn, Markt.....	472	Füllersdorf.....	92	Angern.....	205
Hadres, Markt.....	1 450	Ragelsdorf.....	153	Gaisruck.....	247	Brunn am Walde.....	205
Hardegg, Stadt.....	316	Raschala.....	289	Geitzendorf.....	142	Brunn im Felde.....	507
Hart.....	195	Ravelsbach, Markt.....	534	Großmugl, Markt.....	577	Diendorf am Walde.....	100
Haslach.....	250	Retz (Rötz), Stadt.....	1 271	Großrußbach, Markt.....	649	Droß.....	519
Haugsdorf, Markt.....	1 732	Riegersburg.....	400	Harmannsdorf.....	1 316	Dürnstein an der Donau, Stadt.....	586
Hetzmannsdorf.....	136	Roggendorf.....	148	Haselbach.....	321	Eisenbergeramt.....	507
Heufurth.....	214	Rohrbach.....	252	Hatzenbach.....	205	Eisengraberamt.....	686
Hofern.....	150	Rohrendorf an der Pulkau.....	302	Hausleiten, Markt.....	749	Els, Markt.....	309
Hohenwarth, Markt.....	592	Ronthal.....	123	Herzogbirbaum.....	512	Elsarn am Jauerling.....	285
Hollabrunn, Stadt.....	6 026	Roseldorf, Markt.....	576	Hetzmannsdorf.....	212	Elsarn im Straßerthale.....	283
Hollenstein.....	126	Schalladorf.....	189	Hipples.....	235	Emmersdorf an der Donau, Markt.....	321
Immendorf.....	790	Schönggrabern, Markt.....	655	Höbersdorf.....	271	Engabrunn.....	616
Jetzelsdorf.....	602	Schrattenthal, Stadt.....	398	Karnabrunn.....	365	Etzdorf am Kamp, Markt.....	1 060
Kalladorf.....	368	Seefeld, Markt.....	1 017	Kleinebersdorf.....	215	Felling.....	245
Kammersdorf.....	626	Sitzendorf, Markt.....	954	Kleinrötz.....	310	Freischling.....	303
Kiblitz.....	141	Sitzenhart.....	178	Kleinwilfersdorf.....	144	Gedersdorf.....	258
Kleedorf.....	107	Sonnberg.....	394	Korneuburg, Stadt.....	8 849	Geyersberg.....	267
Kleinhöflein.....	654	Stranzendorf.....	391	Lachsfeld.....	174	Gföhl, Markt.....	1 217
Kleinkadolz.....	176	Suttenbrunn.....	327	Leitzersdorf.....	720	Gföhleramt.....	579
Kleinkirchberg.....	71	Unterdümbach.....	338	Leobendorf.....	1 111	Gobelsburg, Markt.....	790
Kleinriedenthal.....	368	Untergrub.....	155	Maisbirbaum.....	408	Göbam.....	503
Kleinsierndorf.....	98	Untermarkersdorf.....	877	Merkersdorf.....	259	Großheinrichschlag.....	196
Kleinstelzendorf.....	158	Unterhalb.....	955	Mollmannsdorf.....	291	Großmotten.....	213
Kleinstetteldorf.....	268	Unterretzbach.....	1 306	Naglarn.....	165	Gschwendt.....	269
Kleinweikersdorf.....	421	Unterthern.....	199	Niederfellabrunn, Markt.....	500	Gut am Steg.....	474
Kleinwetzdorf.....	197	Viendorf.....	284	Niederhollabrunn.....	609	Habruak.....	358
Leodagger.....	185	Watzendorf.....	410	Niederrußbach.....	895	Hadersdorf am Kamp, Markt.....	808
Limberg.....	448	Waschbach.....	197	Nursch.....	168	Haitzendorf.....	1 449
Magersdorf.....	427	Watzelsdorf.....	870	Obergänserndorf.....	735	Höbenbach.....	441
Mailberg, Markt.....	1 255	Weierburg.....	279	Oberhautzenthal.....	273	Hofamt.....	145
Maibau, Stadt.....	792	Wieselsfeld.....	148	Obermallebern.....	331	Hollenburg, Markt.....	425
Mallersbach.....	327	Wilhelmsdorf.....	87	Oberolberndorf.....	339	Idolsberg.....	469
Mariathal.....	202	Windpassing.....	225	Oberrohrbach.....	473	Imbach.....	532
Merkersdorf.....	245	Wischathal.....	76	Oberußbach.....	334	Jaidhof.....	340
Minichhofen.....	200	Wolfsbrunn.....	105	Oberzügersdorf.....	179	Jeitendorf.....	254
Mittergrabern.....	424	Wullersdorf, Markt.....	873	Ottendorf.....	149	Joching.....	209
Mitterretzbach.....	478	Zellersdorf, Markt.....	1 377	Perzendorf.....	355	Kammern.....	322
Mühlbach am Manhartsherg.....	375	Zemling.....	282	Pettendorf, Markt.....	403	Krumau am Kamp, Markt.....	413
Nappersdorf.....	444	Ziersdorf, Markt.....	1 363	Ringendorf.....	156	Krustetten.....	257
Niederfladnitz.....	590			Roseldorf.....	217	Ladings.....	270
Niederschleinz.....	437	12. Horn.....	40 603	Schmida.....	303	Langenlois, Stadt.....	4 389
Oberdümbach.....	232	Altenburg.....	1 062	Seebarn.....	243	Lengenfeld, Markt.....	1 288
Oberfellabrunn.....	551	Brunn an der Wild.....	1 369	Seitzersdorf-Wolfpassing.....	625	Lichtenau.....	201
Oberfladnitz.....	160	Drosendorf, Stadt.....	1 843	Senning.....	296	Litsch- und Wurfenthalgraben.....	159
Obergrabern.....	281	Edgenburg, Stadt.....	4 822	Sierndorf, Markt.....	655	Lobendorf.....	141
Obergrub.....	148	Gars am Kamp, Markt.....	3 278	Simonsfeld.....	472	Loiwein, Markt.....	337
Obermarkersdorf, Markt.....	694	Geras, Stadt.....	1 292	Spillern.....	777	Marbach an der Kleinen Krems.....	396
Obernalb.....	813	Harmannsdorf.....	1 053	Starnwörth.....	213		
Oberparschenbrunn.....	137	Hötzelsdorf.....	1 421	Steinabrunn.....	206		
Oberravelsbach.....	172	Horn, Stadt.....	4 989	Stetteldorf am Wagram, Markt.....	779		
Oberretzbach.....	302	Irnfriz.....	1 059	Stetten.....	931		
Obersteinabrunn.....	236	Japons, Markt.....	844	Stockerau, Stadt.....	11 347		
Oberstinkenbrunn, Markt.....	415	Kattau.....	1 970	Streitdorf.....	351		
Oberthern.....	258	Langau, Markt.....	1 380				
		Messern.....	852				

Systematisches Verzeichnis der Gemeinden

Kleinere Verwaltungsbezirke Gemeinden	Wohn- bevölkerung am 22. März 1934	Kleinere Verwaltungsbezirke Gemeinden	Wohn- bevölkerung am 22. März 1934	Kleinere Verwaltungsbezirke Gemeinden	Wohn- bevölkerung am 22. März 1934	Kleinere Verwaltungsbezirke Gemeinden	Wohn- bevölkerung am 22. März 1934
Marbach im Felde ...	240	15. Lilienfeld	29 374	Laimbach am Ostrong	599	17. Mistelbach	94 888
Maria Laach am Jauerling, Markt...	465	Annaberg	1 279	Landfriedstetten	593	Altenmarkt	230
Mittelberg	296	Eschenau	957	Lehen	424	Althöflein	465
Mittelbergeramt	196	Hainfeld, Stadt	3 904	Leiben, Markt	526	Altlichtenwarth	1 219
Mitterarnsdorf	371	Hohenberg, Markt	2 201	Loibersdorf	264	Altmanns	152
Mödelsdorf	214	Kaumberg, Markt	1 029	Loosdorf, Markt	2 446	Altruppersdorf	483
Mollands	288	Kleinzell	1 288	Mank, Markt	1 736	Arneis	562
Moritzreith	356	Lilienfeld	3 062	Mannersdorf	406	Asparn an der Zaya, Markt	1 211
Mottingeramt	404	Mitterbach	745	Marbach an der Donau, Markt	849	Atzelsdorf	318
Mühldorf, Markt	714	Ramsau	912	Maria Taferl, Markt ..	843	Bernhardsthal, Markt	1 633
Niedergrünbach	305	Rohrbach an der Gölsen	1 191	Matzleinsdorf	594	Bockfließ, Markt	1 801
Nöhagen	284	Sankt Ägyd am Neu- walde, Markt	3 117	Mauer (bei Melk)	606	Bogenneusiedl	228
Nommersdorf	316	Sankt Veit an der Gölsen, Markt	3 824	Melk, Stadt	2 898	Bullendorf	636
Oberarnsdorf	317	Traisen, Markt	3 106	Mollendorf	438	Diepolz	323
Oberbergern	249	Türnitz, Markt	2 759	Münichreith am Ost- rong	273	Drasenhofen	1 164
Oberfucha	196	16. Melk	71 821	Mürfeldorf	161	Ebendorf	371
Obergrünbach	235	Aggsbach-Dorf	551	Nabegg	422	Ebersdorf an der Zaya	325
Oberloiben	184	Aichbach	547	Neudorf	190	Eggersdorf	167
Obermeisling	369	Altenmarkt im Ispert- thale, Markt	749	Neumarkt an der Ybbs, Markt	975	Eibesbrunn	342
Obertautendorferamt	240	Anzendorf	348	Neustadtl, Markt	1 037	Eibesthal	853
Pallweis	174	Arndorf	282	Nöchling, Markt	952	Eichenbrunn	398
Paudorf	762	Artstetten, Markt	288	Nussendorf	200	Enzersdorf bei Staatz	500
Peigarten	157	Aschelberg	208	Ockert	607	Erdberg	529
Plank am Kamp, Markt	583	Auratsberg	334	Ornding	386	Ernsdorf bei Staatz ...	294
Preinreichs	257	Bischofstetten	982	Payerstetten	199	Ernstbrunn, Markt	2 410
Priel	129	Blindenmarkt, Markt ..	1 338	Persenbeug, Markt	715	Falkenstein, Markt ...	835
Raichau	287	Bruck am Ostrong	398	Petzenkirchen	550	Fallbach	336
Rantenberg	375	Brunn an der Erlauf ..	1 392	Plankenstein	642	Föllim	299
Rastbach	255	Dorfstetten	822	Pöbring	260	Frättingsdorf	467
Rastendorf, Markt	581	Erlauf	946	Pöchlarn, Stadt	1 359	Friebritz	90
Reichaueramt	156	Ferschnitz, Markt	1 114	Pöggstall, Markt	771	Garmanns	167
Reith	313	Filsendorf	126	Pöllendorf	490	Gaubitsch	474
Reitern	165	Fritzelsdorf	130	Pömmersdorf	116	Gaweinstal, Markt ...	1 156
Rossatz, Markt	520	Gansbach, Markt	609	Pömmerstall	116	Ginzersdorf	392
Rührsdorf	182	Garsdorf	782	Rainberg	648	Gnadendorf	438
Sankt Leonhard am Horneralde	829	Golding	1 745	Rametzbach	231	Grafensulz	298
Schenkenbrunn	284	Gölling	1 745	Rappoltenreith	188	Großebersdorf	990
Schilttern, Markt	885	Gottsdorf	618	Ratzenberg	696	Großengersdorf am Rußbach, Markt ..	1 688
Schiltingeramt	218	Grabenegg	225	Raxendorf, Markt	342	Großharras	944
Schönberg am Kamp, Markt	575	Grimme	388	Ritzengrub	940	Großkrut, Markt	1 642
Schönbergneustift	120	Großaigen	313	Ruprechtshofen, Markt	477	Guttenbrunn	260
Schwallenbach, Markt	144	Gumprechtsberg	306	Säusenstein	735	Hagenberg	385
Seeb	195	Hainberg	324	Sankt Georgen am Ybbsfelde	1 014	Hagendorf	314
Senftenberg, Markt	837	Harth	193	Sankt Gotthard	308	Hanfthal	706
Senftenbergeramt	253	Heinrichsberg	288	Sankt Leonhard am Forst, Markt	630	Hausbrunn, Markt ...	1 603
Spitz, Markt	1 598	Hofamt Priel	1 486	Sankt Martin am Ybbsfelde	800	Hautendorf	574
Stiefern	522	Holzling	291	Sankt Oswald	1 111	Herrnbaumgarten, Markt	1 821
Stixendorf	159	Hürm	891	Schönbühel an der Donau, Markt	523	Herrnleis	238
Straß im Straßertale, Markt	1 136	Inning	405	Schollach	562	Hobersdorf	285
Taubitz	161	Ispert, Markt	240	Schrattenbruck	546	Höbersbrunn	488
Tautendorf	421	Judenhof	242	Seiterndorf	341	Hörersdorf	507
Theiß	642	Kälberhart	448	Siegendorf	351	Hornsburg	238
Tiefenfucha	290	Kapelleramt	415	Spielberg	912	Hüttendorf	552
Trandorf	443	Karlsbach	682	Teufelsdorf	445	Katzelsdorf	922
Unterbergern	439	Kehrbach	141	Texing	603	Kettlasbrunn	819
Unterloiben	309	Kettenreith	423	Treibersberg	406	Ketzelsdorf	426
Untertautendorferamt	280	Kicking	263	Umbach	187	Kirchstetten	269
Weinzierl am Walde ..	280	Kilb, Markt	968	Weinling	234	Kleinbaumgarten	335
Weißkirchen in der Wachau, Markt	1 051	Kirnberg an der Mank	877	Weiten, Markt	425	Kleinhadersdorf	575
Wiedendorf	124	Kleinpöchlarn, Markt ..	688	Weitenegg, Markt	175	Kleinschweinbarth	499
Willendorf in der Wachau	367	Kleinwolfstein	334	Wimberg	482	Klement	471
Wösendorf, Markt	479	Kollnitz	352	Windpassing	261	Kottingneusiedl	369
Wolfshoferamt	765	Krahof	378	Würnsdorf, Markt	353	Kronberg	493
Zintring	233	Krumnußbaum an der Donauuferbahn	464	Ybbs, Stadt	5 265	Laa an der Thaya, Stadt	4 770
Zöbing, Markt	324	Krumnußbaum, Markt	950	Zeining	210	Ladendorf, Markt	1 505
				Zelking	609	Lanzendorf	472
						Loosdorf	401

28 Land Österreich

17—20

Systematisches Verzeichnis der Gemeinden

Kleinere Verwaltungsbezirke Gemeinden	Wohn- bevölkerung am 22. März 1934	Kleinere Verwaltungsbezirke Gemeinden	Wohn- bevölkerung am 22. März 1934	Kleinere Verwaltungsbezirke Gemeinden	Wohn- bevölkerung am 22. März 1934	Kleinere Verwaltungsbezirke Gemeinden	Wohn- bevölkerung am 22. März 1934
Manhartsbrunn	339	Edlitz, Markt.....	958	Warth	844	Schwendgraben	219
Michelstetten	395	Enzenreith	1 153	Wartmannstetten	421	Stang	300
Mistelbach, Stadt.....	4 907	Feistritz am Wechsel .	1 037	Willendorf.....	705	Steinbach im Burgen-	
Münichsthal	635	Flatz	348	Wimpassing	2 105	land	206
Neubau	289	Gerasdorf am Steinfelde	205	Wülfach	533	Steinberg im Burgen-	
Neudorf, Markt.....	1 440	Gloggnitz, Stadt	7 269	Zöbern	1 537	land, Markt	1 197
Neuruppersdorf	611	Grafenbach	785	19. Oberpullendorf....	62 695	Stoob	1 492
Niederkreuzstetten,		Grimmenstein	863	Aigen	643	Strebersdorf	524
Markt	829	Grünbach am Schnee-		Bubendorf im Burgen-		Tschurndorf	484
Niederleis	1 086	berge	2 570	land	305	Ungerbach	322
Oberkreuzstetten	490	Hafling	108	Deutsch Gerisdorf....	332	Unterfrauenhaid,	
Oberschoderlee	339	Haßbach	371	Deutschkreutz, Markt	4 220	Markt.....	713
Obersdorf, Markt	900	Hettmannsdorf.....	385	Dörfel im Burgenland	788	Unterloisdorf	437
Olgersdorf	271	Hohegg	300	Draßmarkt, Markt ...	1 139	Unterpetersdorf	553
Ottenthal	791	Höflein	792	Frankenau, Markt....	760	Unterpullendorf.....	804
Paasdorf	909	Kirchau	422	Glashütten bei Lang-		Unterrabnitz.....	506
Patzenthal	256	Kirchberg am Wechsel,		eck im Burgenland	317	Weingraben	579
Patzmannsdorf.....	684	Markt	1 542	Großmutschchen	429	Weppersdorf.....	1 115
Pellendorf	418	Köttlach	347	Großwarasdorf, Markt	1 467	Wiesmath, Markt	1 862
Pföding	259	Kranichberg	325	Gschaidt	429		
Pillichsdorf, Markt ..	1 320	Leiding-Inzenhof	289	Hammerteich	355	20. Sankt Pölten	95 462
Pottenhofen	661	Loipersbach	170	Haschendorf	218	Altlangbach	2 008
Poysbrunn	775	Mönichkirchen	662	Hochneukirchen.....	1 291	Ambach	569
Poysdorf, Stadt.....	3 074	Mollram	329	Hochstraß	270	Asperhofen	892
Pürstendorf.....	161	Molzegg	772	Hollenthon	1 141	Böheimkirchen, Markt	2 966
Putzing	335	Natschbach	290	Horitschon	1 016	Brand-Laaben	1 434
Pyhra	331	Neunkirchen, Stadt ..	10 834	Kaisersdorf	1 050	Ederding	312
Rabensburg, Markt...	1 811	Neusiedl am		Kalkgruben.....	341	Eichtgraben	1 737
Reinthal	956	Steinfelde	281	Karl	294	Frankenfels, Markt...	1 651
Riedenthal	302	Oberdanegg	143	Kirchschlag, Markt...	1 042	Fraundorf	349
Röhrbrunn	273	Otterthal	410	Kleinmutschchen.....	378	Gablitz	1 963
Schleinbach	864	Payerbach	3 459	Klostermarienberg...	565	Gemeinlebarn.....	369
Schletz	344	Peisching	668	Kobersdorf, Markt...	1 328	Gerersdorf	1 510
Schrattenberg.....	1 756	Penk	216	Kogl im Burgenland,		Getzersdorf	405
Schrick	758	Pitten, Markt.....	1 849	Markt.....	206	Grabensee	277
Siebenhirten	483	Pottschach	2 370	Kroatisch Geresdorf ..	869	Grünau	1 864
Staatz, Markt	577	Priggwitz	656	Kroatisch Minihof....	1 043	Gutenbrunn	450
Steinabrunn	589	Puchberg am		Krumbach, Markt....	1 889	Haferbach, Markt...	746
Streifing	192	Schneeberge, Markt.	3 214	Lackenbach, Markt...	1 570	Hain	640
Stronegg	113	Raach am Hochgebirge	481	Lackendorf	716	Haindorf	396
Stronsdorf, Markt	941	Raglitz	518	Landsee	527	Haunoldstein	646
Stützenhofen	298	Ramplach	455	Langeck im Burgen-		Hausheim	521
Traunfeld	464	Reichenau	4 716	land	279	Herzogenburg, Stadt..	2 875
Ulrichskirchen, Markt	1 074	Sankt Corona am		Lebenbrunn	228	Inprugg	434
Ungerndorf	276	Wechsel	319	Lembach	325	Inzersdorf an der	
Unterolberndorf	500	Sankt Peter am Neu-		Lichtenegg	1 318	Traisen	907
Unterschoderlee	233	walde	749	Liebing	334	Jeutendorf	707
Unterstinkenbrunn ..	773	Sankt Valentin-		Lindgraben	382	Johannesberg	712
Waltersdorf bei Staatz	319	Landschach.....	618	Lockenhaus, Markt...	1 137	Kapelln	1 088
Walterskirchen.....	755	Saubersdorf	577	Lutzmannsburg, Markt	1 160	Karlstetten	1 019
Wenzersdorf	88	Sautern	439	Mannersdorf an der		Kasten	1 062
Wetzelsdorf	873	Scheiblingkirchen ..	875	Rabnitz	773	Kirchberg an der	
Wildendürnbach	1 409	Schilttern	285	Nebersdorf	1 140	Pielach, Markt.....	2 502
Wilfersdorf, Markt ..	815	Schottwien, Markt ...	1 137	Neckenmarkt, Markt .	1 833	Kirchstetten	738
Wilhelmsdorf	285	Schrattenbach	353	Neudorf bei Landsee,		Kleinrust.....	672
Wolfpassing an der		Schwarzau am		Markt.....	404	Loich	640
Hochleithen	734	Steinfelde	1 003	Neutal	1 311	Mamau	704
Wolkersdorf, Markt ..	2 752	Schwarzau im Gebirge,		Nikitsch	2 093	Margarethen an der	
Wultendorf	444	Markt	1 588	Oberloisdorf	992	Sierning	894
Wulzeshofen	1 286	Seebenstein	667	Oberpetersdorf.....	522	Maria Anzbach, Markt	1 757
Zlabern	414	Semmering	1 742	Oberpullendorf, Markt	1 838	Markersdorf	202
Zwentendorf	273	Sieding	704	Oberrabnitz	379	Markersdorf an der	
Zwingendorf	1 240	Steyersberg	150	Pilgersdorf, Markt...	642	Pielach, Markt.....	794
		Straßhof	360	Piringsdorf, Markt ...	949	Mauerbach	1 088
		Ternitz	8 869	Raiding, Markt	1 076	Michelbach, Markt ...	817
18. Neunkirchen.....	89 871	Thernberg, Markt	836	Rattersdorf, Markt...	727	Murstetten	552
Altendorf	345	Thomasberg	1 392	Ritzing	1 634	Neidling	1 030
Aspang-Amt	1 693	Thürmannsdorf	124	Salmansdorf	180	Neulengbach, Markt..	2 100
Aspang-Markt, Markt	2 356	Trattenbach	883	Sankt Martin, Markt..	978	Neumauerbach.....	483
Breitenau	1 033	Unterdanegg	109	Schönau im Gebirge..	576	Neu Sankt Andrä	
Breitenstein	848	Urschendorf	514			an der Traisen.....	296
Buchbach	404	Vöstenhof	192				

Systematisches Verzeichnis der Gemeinden

Kleinere Verwaltungsbezirke Gemeinden	Wohn- bevölkerung am 22. März 1934	Kleinere Verwaltungsbezirke Gemeinden	Wohn- bevölkerung am 22. März 1934	Kleinere Verwaltungsbezirke Gemeinden	Wohn- bevölkerung am 22. März 1934	Kleinere Verwaltungsbezirke Gemeinden	Wohn- bevölkerung am 22. März 1934
Neustift-Innermanzing	744	Oberndorf an der Melk, Markt.....	572	Kirchberg am Wagram, Markt	631	Gilgenberg	183
Nußdorf an der Traisen	1 137	Perwarth	500	Kleinwiesendorf	225	Göpfritzschlag	411
Obergrafendorf, Markt	3 514	Petzelsdorf	295	Königsbrunn	492	Goschenreith	
Oberndorf an der Ebene	904	Puchberg bei Randegg	507	Königstetten, Markt..	1 169	am Taxenbache....	319
Oberwölbling, Markt	815	Puchenstuben.....	706	Kogel, auch Kogl....	345	Grafenschlag.....	137
Obritzberg.....	890	Purgstall, Markt	1 419	Kollersdorf	496	Großbau	560
Ollersbach.....	629	Pyhralfeld	220	Langenlebarn, Markt.	1 082	Großeberharts	377
Ossarn	664	Randegg, Markt	322	Langenrohr, Markt...	1 204	Großberharts	334
Pottenbrunn, Markt..	1 792	Reidlingberg.....	277	Mallon	173	Großsiegharts, Stadt	2 331
Preßbaum	4 376	Reinsberg	777	Michelhausen	1 627	Großtaxen	321
Pummersdorf	338	Rogatsboden.....	382	Mitterstockstall	255	Hohenau	165
Pyhra, Markt.....	3 601	Sankt Anton		Muckendorf		Hollenbach	362
Rabenstein, Markt...	2 053	an der Jesnitz	1 409	an der Donau	338	Illmau	426
Radlberg	938	Sankt Georgen		Neuagen	699	Jarolden	190
Ragelsdorf.....	253	an der Leys	1 035	Neudegg	250	Jauding	287
Raipoltzbach	405	Schachau	454	Neustift im Felde....	405	Jetzles	204
Ratzersdorf	838	Schadneramt	542	Nitzing	177	Kainraths	313
Sankt Andrä an der Traisen	870	Schauboden	296	Oberstockstall	348	Karlstein, Markt..	584
Sankt Christofen.....	650	Scheibbs, Stadt	1 171	Ollern	493	Kautzen, Markt.....	883
Sankt Georgen am Steinfelde	2 450	Scheibbsbach	669	Ottenthal	452	Kleineberharts	110
Sasendorf	351	Sölling	350	Ponsee	711	Kleimotten	259
Schwarzenbach an der Pielach.....	648	Steinakirchen am Forst, Markt..	854	Rappoltenkirchen	528	Kleinulrichschlag	640
Stattersdorf	1 577	Unteramt	486	Reidling	705	Kollnitzgraben	171
Statzendorf.....	1 034	Waasen	334	Ried am Riederberg..	253	Loibes	156
Stössing	1 136	Waldamt	416	Röhrenbach	235	Ludweis, Markt.....	260
Stollhofen	541	Wang, Markt	472	Rupperthal	663	Markl	359
Tausendblum	1 523	Wechling	578	Rust	471	Meires	284
Thalheim	206	Weinzierl	385	Sankt Andrä vor dem Hagenthale, Markt ..	1 055	Merkengersch	435
Totzenbach	645	Wieselburg, Markt	2 128	Seebarn	611	Modsiel	185
Traismauer, Markt	2 300	Wolfpassing	318	Sieghartskirchen, Markt	1 404	Mostbach	185
Tullnerbach	1 949	Zarnsdorf	266	Sitzenberg.....	711	Münchreith an der Thaya	303
Unterwölbling	429	Zehetgrub	231	Staasdorf	425	Niederredlitz	294
Wagram an der Traisen.....	495	Zehnbach	313	Tiefenthal	188	Nondorf bei Grünau ..	232
Wald	739	22. Tulln	50 178	Trasdorf	1 090	Oberedlitz	277
Weinburg	779	Absdorf	1 469	Tulbing	601	Obergrünbach	372
Weißenkirchen an der Perschling ..	942	Abstetten	894	Tulln, Stadt.....	4 839	Oberndorf bei Raabs ..	519
Wilhelmsburg, Markt.	5 499	Altenberg	359	Unterstockstall.....	337	Oedt an der Wild....	146
Wimpassing an der Pielach.....	335	Altenwörth	447	Utzenlaa	172	Peigarten	362
Wolfsgraben	695	Ameisthal	178	Wagram am Wagram.	227	Pfaffenschlag	816
21. Scheibbs	36 045	Atzenbrugg	1 464	Winkl	235	Pommersdorf	150
Außerochsenbach.....	387	Baumgarten		Wipfing	134	Puch	332
Buch	251	am Tullnerfeld.....	480	Wördern, Markt	1 894	Raabs an der Thaya, Stadt	1 236
Ernegg	287	Baumgarten am Wagram.....	235	Wolfpassing	427	Rabesreith	619
Etzerstetten	364	Bierbaum am Kleebigl	343	Würmla	1 256	Radl	261
Feichsen	282	Chorherrn	440	Zaußenberg	104	Rafings	336
Franzenreith	319	Dörfel	139	Zeiselmauer	927	Rappolz	247
Gaming, Markt	4 589	Engelmannsbrunn	491	Zwentendorf	2 061	Reibers	637
Göstling an der Ybbs.	2 058	Fels am Wagram, Markt	1 536	23. Waidhofen an der Thaya	36 952	Reinberg Dobersberg ..	172
Gresten, Markt	1 172	Feuersbrunn	682	Aigen	532	Rossa	323
Gries bei Oberndorf..	575	Frauendorf an der Au	198	Altwaidhofen	201	Sabatenreith.....	168
Gumprechtsfelden	450	Freundorf	371	Blumau an der Wild, Markt.....	439	Schlader	193
Hochkogelberg.....	233	Gösing	794	Brunn	135	Schönfeld	148
Hochrieß	394	Grafenwörth, Markt..	983	Buchbach	533	Schweiburg	176
Hub	374	Greifenstein	361	Dietmanns	1 486	Sparbach	172
Lehen bei Oberndorf ..	330	Großriedenthal	697	Dobersberg, Markt ..	856	Speisendorf, Markt...	370
Lonitzberg	331	Großweikersdorf, Markt	1 241	Drösiedl	213	Thaya, Markt	681
Lunz am See	2 110	Großwiesendorf	315	Eggersdorf	202	Thuma	289
Marbach an der Kleinen Erlauf	351	Haderfeld	205	Eibenstein	372	Tiefenbach	133
Mühling	374	Hasendorf	235	Ellends	207	Ulrichschlag	467
Neustift bei Scheibbs.	1 643	Hintersdorf	323	Engelbrechts.....	306	Unterpertholz.....	402
Oberamt	485	Hippersdorf	286	Eschenau	151	Vestennötting	146
		Jettdorf	397	Fistritz	207	Vestenpoppen	213
		Judenau, Markt	843	Fratros	136	Vitis, Markt	1 015
		Katzelsdorf am Wienerwald....	383	Frühwärts	289	Waidhofen an der Thaya, Stadt	2 903
		Kirchbach	264	Gastern	957	Walldhers	217
						Waldkirchen an der Thaya, Markt	326
						Waldreichs	308

28 Land Österreich

23—29

Systematisches Verzeichnis der Gemeinden

Kleinere Verwaltungsbezirke Gemeinden	Wohnbevölkerung am 22. März 1934	Kleinere Verwaltungsbezirke Gemeinden	Wohnbevölkerung am 22. März 1934	Kleinere Verwaltungsbezirke Gemeinden	Wohnbevölkerung am 22. März 1934	Kleinere Verwaltungsbezirke Gemeinden	Wohnbevölkerung am 22. März 1934
Weikertschlag an der Thaya, Markt	662	Franzen	1 011	Ramsau	158	Mattighofen, Markt	2 843
Weinern	249	Friedersbach, Markt	630	Rappottenstein, Markt	559	Mauerkirchen, Markt	1 376
Wenjapons	181	Gerotten	374	Reichpolds	324	Mining	970
Wienings	356	Gloden	191	Riegers	296	Moosbach	938
Windigsteig, Markt	435	Göpfritz an der Wild, Markt	798	Roiten	275	Moosdorf	963
Zabernreith	263	Gradnitz	139	Rosenau Dorf	277	Munderfing	1 575
24. Wiener Neustadt	49 611	Grafenschlag, Markt	678	Rosenau Schloß	919	Neukirchen an der Enknach	1 543
Brunn an der Schneebergbahn	598	Griesbach	507	Rudmanns	712	Ostermiething	1 467
Dreistetten	473	Großgerungs, Markt	874	Sallingberg	516	Palting-Perwang	1 009
Dürnbach	263	Großglobnitz	1 090	Sallingstadt	415	Pafistätt	705
Ebenfurth, Stadt	2 785	Großgöttfritz	548	Scheideldorf	250	Pischelsdorf	1 556
Eggendorf	1 753	Großhaselbach	475	Schlagles	422	Polling	995
Erlach	2 054	Großhaslau	237	Schönbach, Markt	760	Roßbach	877
Felixdorf, Markt	2 287	Großnondorf	392	Schwarzenau, Markt	908	Sankt Georgen am Fillmannsbach	353
Fischau, Bad	1 426	Großpertenschlag	660	Schweiggers, Markt	535	Sankt Johann am Walde	1 711
Gutenstein, Markt	1 834	Groß-Poppen	399	Siebenhöf	348	Sankt Pantaleon	1 345
Hochwolkersdorf	1 058	Großreiprechts, Markt	359	Spielberg	676	Sankt Peter	1 437
Hölles	286	Großweißenbach	648	Sprögnitz	199	Sankt Radegund	567
Katzelsdorf	1 305	Gschwendt	427	Stierberg	354	Sankt Veit im Innkreise	371
Lanzenkirchen	2 581	Gutenbrunn, Markt	1 006	Stögersbach	270	Schalchen	2 373
Lichtenwörth	2 540	Hausbach	303	Thaua	751	Schwand im Innkreise	967
Maiersdorf	598	Heinreichs (Allentsteig) Heinreichs (Großgerungs)	697	Thaures	272	Tarsdorf	1 274
Matzendorf	391	Hypolz	685	Tiefenbach	194	Trebach	754
Miesenbach	996	Jagenbach	422	Traunstein, Markt	483	Überackern	498
Muggendorf	557	Jahrings	422	Ullrichschlag	420	Weng	1 426
Muthmannsdorf	471	Kainrathschlag	529	Unterrabenthan	174	29. Freistadt	62 520
Neudörf, Markt	2 647	Kalkgrub	302	Voitsau	302	Freistadt, Stadt	3 939
Oberpiesting	392	Kirchbach	801	Voitschlag	339	Grünbach	1 537
Pernitz	1 932	Kirchberg an der Wild, Markt	391	Waldhausen	531	Gutau, Markt	2 353
Rohr im Gebirge	625	Kirchschlag	1 022	Weinpolz	262	Haibach im Mühlkreise	526
Schlatten	1 435	Kleinonndorf	378	Weixelberg	437	Hirschbach	1 110
Schwarzenbach, Markt	1 380	Kleinschönau	262	Wiesensfeld	279	Kefermarkt, Markt	1 430
Sollenau, Markt	2 787	Kleinwetzles	441	Wurmbrand	626	Königswiesen, Markt	2 945
Steinabrückl	994	Kottes, Markt	370	Zwettl, Stadt	2 998	Lasberg, Markt	1 923
Stollhof	466	Kühbach	378	Zwettl Stift	274	Leonfelden, Markt	2 466
Theresienfeld	876	Langschlägerwald	374	Landeshauptmannschaft Oberdonau		Leopoldschlag, Markt	1 212
Unterpiesting, Markt	1 634	Langschlag	469	Stadtkreise:		Liebenau	2 496
Waidmannsfeld	1 843	Limbach	396	26. Linz*)	115 338	Neumarkt im Mühlkreise, Markt	2 405
Waldegg, Markt	1 625	Loibenreith	130	27. Steyr*)	25 351	Oberneukirchen, Markt	2 690
Walpersbach	954	Lugendorf	473	28. Braunau am Inn	64 777	Oberweißenbach	2 172
Weikersdorf am Steinfelde	785	Mannshalm	330	Altheim, Markt	3 215	Ottenschlag	466
Winzendorf	826	Marbach am Walde	700	Aspach	2 191	Pierbach	1 024
Wöllersdorf-Trutzdorf	2 161	Martinsberg, Markt	543	Auefösch	486	Prägarten, Markt	4 955
Zillingdorf	1 993	Merkenbrechts	369	Braunau am Inn, Stadt	6 790	Rainbach	2 593
25. Zwettl	60 701	Mitterschlag	174	Burgkirchen	2 310	Reichenau im Mühlkreise, Markt	676
Aepfelschwendt	197	Moderberg	361	Eggelsberg	1 294	Reichenthal	1 333
Albrechtsberg an der Großen Krems	856	Moniholz	232	Feldkirchen bei Mattighofen	1 644	Sandl	1 782
Allentsteig, Stadt	1 490	Neuhof	399	Franking	495	Sankt Leonhard bei Weitersfelden, Markt	1 779
Altmelon	502	Neupölla, Markt	382	Geretsberg	844	Sankt Oswald, Markt	2 161
Altpölla	573	Niedernondorf	485	Gilgenberg	1 368	Schenkenfelden, Markt	1 194
Arbesbach, Markt	717	Niederplöttbach	527	Handenberg	1 369	Schönau im Mühlkreise	1 836
Bärnkopf	622	Oberkirchen	476	Hellpau-Uttendorf, Markt	2 280	Tragwein, Markt	2 525
Bernschlag	494	Oberndorf	660	Hochburg-Ach	1 908	Unterweißenbach, Markt	2 663
Brand	520	Obernondorf	322	Höhhart	1 532	Unterweikersdorf	651
Breitenfeld	368	Oberrosenauerwald	625	Jeging	356	Waldburg	1 301
Bruderndorf	157	Oberstrahlbach	582	Kirchberg	891	Weitersfelden, Markt	1 311
Döllersheim, Markt	754	Oed	167	Lengau	3 027	Windhaag bei Freistadt, Markt	1 855
Echsenbach, Markt	1 226	Ottenschlag, Markt	958	Lochen	1 590	Zell bei Zellhof, Markt	2 280
Edelbach	398	Pehendorf	445	Maria Schmolln	1 294	Zwettl, Markt	931
Elsenreith	305	Perndorf	344				
Eschabruck	357	Pernthon	308				
Etzen	677	Pfaffendorf	240				
Felsenberg	415	Pretrobruck	291				
Fraberg	358	Purk	501				
		Purrath	431				
		Rammelhof	247				

*) Stadtkreis im Sinne der DGO.

Systematisches Verzeichnis der Gemeinden

Kleinere Verwaltungsbezirke Gemeinden	Wohn- bevölkerung am 22. März 1934	Kleinere Verwaltungsbezirke Gemeinden	Wohn- bevölkerung am 22. März 1934	Kleinere Verwaltungsbezirke Gemeinden	Wohn- bevölkerung am 22. März 1934	Kleinere Verwaltungsbezirke Gemeinden	Wohn- bevölkerung am 22. März 1934
30. Gmunden	79 992	Sankt Marienkirchen an der Polsenz	1 801	Lichtenberg bei Pöst- lingberg	796	Kirchheim im Innkreis Lambrechten	597 1 522
Altaussee	1 723	Sankt Thomas	413	Neuhofen		Lohnsburg	1 928
Altmünster	5 987	Schallerbach, Bad	1 212	an der Krems, Markt	2 158	Mehrnbach	1 738
Aussee, Bad, Markt ..	1 427	Scharten	1 372	Niederneukirchen	1 202	Mettmach	2 200
Ebensee	8 852	Steeen	1 038	Ottering	1 214	Mörschwang	460
Gmunden, Stadt	9 768	Stroheim	1 624	Ottensheim, Markt ..	1 949	Neuhofen im Innkreis	1 144
Goisern	5 445	Taufkirchen		Pasching	1 408	Obernberg am Inn,	
Gosau	1 669	an der Trattnach ..	1 779	Piberbach	1 007	Markt	1 611
Grünau	2 203	Tollet	582	Puchenau	612	Ort im Innkreis	1 137
Grundlsee	1 243	Waizenkirchen, Markt	3 184	Pucking	1 229	Pattigham	806
Gschwandt	1 359	Wallern	1 664	Sankt Florian, Markt	3 613	Peterskirchen	726
Hallstatt, Markt	1 415	Weibern	1 353	Sankt Gotthard	742	Pramet	930
Ischl, Bad, Markt	10 354	Wendling	840	Sankt Marien	2 469	Reichersberg	1 559
Kirchham	1 506			Sonnberg	534	Ried im Innkreis, Stadt	7 147
Laakirchen	4 916	32. Kirchdorf an der Krems	42 711	Steyregg, Stadt	1 986	Sankt Georgen bei Obernberg am Inn	829
Mitterndorf	2 142	Edlbach	572	Traun	5 497	Sankt Marienkirchen am Hausruck	631
Obertraun	605	Grünburg	3 244	Walding	1 427	Sankt Martin im Inn- kreis	1 168
Ohlstorf	2 267	Hinterstoder	969	Wilhering	1 919	Schildorn	815
Pichl	666	Inzersdorf	1 438			Senftenbach	684
Pinsdorf	1 823	Kirchdorf		34. Perg	43 618	Taiskirchen im Innkreis	2 576
Reitern	1 060	an der Krems, Markt	1 671	Allerheiligen	1 076	Tumeltsham	686
Sankt Konrad	711	Klaus	1 219	Arbing	576	Utzenaich	1 477
Sankt Wolfgang, Markt	2 051	Kremsmünster, Markt	5 031	Baumgartenberg	850	Waldzell	1 964
St aßen	1 873	Micheldorf	3 105	Dimbach, Markt	1 089	Weilbach	795
Traunkirchen	1 399	Molln	3 099	Grein, Stadt	1 555	Wippenham	574
Viechtwang	3 614	Nußbach	1 730	Katsdorf	1 285		
Vorchdorf	3 914	Oberschlierbach	453	Klam, Markt	663	36. Rohrbach	51 270
		Pettenbach	3 663	Kreuzen, Markt	2 377	Afiesl	556
		Pichl	1 588	Langenstein	1 262	Ahorn	590
31. Grieskirchen	73 110	Ried im Traunkreise	2 118	Luftenberg		Aigen, Markt	1 749
Aistersheim	775	Rosenau	801	an der Donau	1 190	Altenfelden	1 832
Alkoven	3 133	Sankt Pankraz	411	Mauthausen, Markt ..	3 183	Annreit	797
Aschach an der Donau, Markt	1 599	Schlierbach	1 978	im Machlande	1 770	Atzesberg	532
Bruck-Waasen	2 304	Spital am Pyhrn	2 325	Münzbach, Markt	1 419	Auberg	564
Eterding, Stadt	2 503	Steinbach am Ziehberge	1 002	Naarn	2 368	Berg	1 613
Eschenau	1 108	Steinbach an der Steyr	1 884	Pabneukirchen, Markt	1 810	Frindorf	622
Fraham	1 251	Vorderstoder	817	Perg, Markt	3 264	Haslach, Markt	2 214
Gallspach, Markt	1 324	Wartberg an der Krems	2 198	Puchberg		Helfenberg	1 154
Gaspoltshofen	3 297	Windischgarsten, Markt	1 395	im Machlande	638	Hörbich	471
Geboltskirchen	1 743			Rechberg	580	Hofkirchen im Mühl- kreise, Markt	1 433
Grieskirchen, Stadt ..	2 939	33. Linz	74 146	Ried in der Riedmark	3 065	Julbach	1 660
Haag am Hausruck, Markt	2 020	Alberndorf	1 950	Sankt Georgen am Walde	2 117	Kirchberg	1 232
Haibach	1 228	Allhaming	750	Sankt Georgen an der Gusen, Markt	1 396	Kleinzell	1 107
Hartkirchen	2 802	Altenberg	1 720	Sankt Nikola an der Donau, Markt	1 024	Kollerschlag	861
Heiligenberg	782	Ansfelden	3 324	Sankt Thomas am Blasenstein	1 113	Lembach, Markt	1 008
Hinzenbach	1 249	Asten	623	Sachsen	1 679	Lichtenau	707
Hofkirchen		Eggendorf	595	Schwertberg, Markt ..	2 980	Nebelberg	650
an der Trattnach ..	1 430	Eidenberg	1 235	Waldhausen, Markt ..	2 333	Neufelden, Markt	1 138
Kallham	2 553	Engerwitzdorf	2 557	Windhaag bei Perg, Markt	956	Niederkappel	1 358
Kematen bei Wels	1 101	Enns, Stadt	6 679			Niederwaldkirchen ..	1 566
Meggenhofen	1 262	Feldkirchen an der Donau	3 034	35. Ried im Innkreis ..	48 562	Oberkappel	698
Michaelnbach	1 328	Gallneukirchen, Markt	2 105	Andrichsfurth	729	Oepping	1 292
Natternbach	1 769	Goldwörth	507	Antiesenhofen	792	Peilstein im Mühl- viertel, Markt	1 756
Neukirchen am Walde, Markt	1 476	Gramastetten, Markt ..	2 145	Auroldmünster, Markt	1 972	Piarrkirchen im Mühl- kreise	1 485
Neumarkt im Haus- ruckkreis, Markt	1 253	Hargelsberg	1 038	Eberschwang	3 106	Putzleinsdorf, Markt ..	1 292
Parz	1 497	Hellmonsödt, Markt ..	1 004	Geiersberg	652	Rannastift	1 180
Peuerbach, Markt	2 075	Herzogsdorf	1 910	Geinberg	2 506	Rohrbach, Markt	1 193
Pötting	507	Hörsching	1 942	Guften	1 004	Sankt Johann am Wimberg	1 076
Pollham	898	Hofkirchen im Traun- kreise	772	Hohenzell	1 639	Sankt Martin im Mühlkreise	2 301
Pram	1 880	Kematen an der Krems	1 738			Sankt Oswald bei Haslach	433
Prambachkirchen	2 308	Kirchberg bei Linz	1 443				
Pupping	1 299	Kirchschlag	901				
Rottenbach	1 021	Kronstorf	1 162				
Sankt Agatha	1 800	Leonding	5 250				
Sankt Georgen bei Grieskirchen	734						

28 Land Österreich

36—46

Systematisches Verzeichnis der Gemeinden

Kleinere Verwaltungsbezirke Gemeinden	Wohnbevölkerung am 22. März 1934	Kleinere Verwaltungsbezirke Gemeinden	Wohnbevölkerung am 22. März 1934	Kleinere Verwaltungsbezirke Gemeinden	Wohnbevölkerung am 22. März 1934	Kleinere Verwaltungsbezirke Gemeinden	Wohnbevölkerung am 22. März 1934
Sankt Peter am Wimberg	1 370	39. Vöcklabruck	77 910	Lambach, Markt	2 388	Rußbach	536
Sankt Stefan am Walde	340	Abtstorf	298	Marchtrenk	3 035	Sankt Kolomann	992
Sankt Ulrich	563	Ampfelwang	2 141	Neukirchen bei Lambach	702	Scheffau	704
Sankt Veit	1 037	Attersee	491	Offenhausen, Markt	1 332	Vigaun	866
Sarleinsbach, Markt	2 259	Attnang-Puchheim	5 222	Pennewang	1 007	44. Salzburg	49 416
Schlägl	1 468	Atzbach	1 055	Pichl bei Wels	2 037	Anif	1 000
Schönegg	752	Aurach	1 022	Puchberg	2 844	Anthering	1 244
Schwarzenberg	842	Berg im Attergau	841	Schleißheim	644	Bergheim	1 357
Ulrichsberg	4 019	Desselbrunn	1 261	Sipbachzell	1 380	Berndorf	969
		Fornach	682	Stadl Paura	3 155	Dorfbeuern	957
		Frankenburg, Markt	3 720	Steinerkirchen an der Traun	1 899	Ebenau	617
		Frankenmarkt, Markt	2 192	Steinhaus	1 714	Elixhausen	525
		Gampern	1 624	Thalheim	2 749	Elsbethen	1 331
		Innerschwand	845	Weißkirchen	1 240	Eugendorf	1 629
		Manning	600	Wels, Stadt	23 112	Faistenau	1 454
37. Schärding	46 271	Mondsee, Markt	1 612	Wimsbach, Markt	1 857	Fuschl am See	455
Altschwendt	718	Neukirchen an der Vöckla	1 853			Göming	356
Andorf	3 787	Niederthalheim	1 079	Landeshauptmannschaft Salzburg		Grödig	2 066
Brunnenthal	1 042	Nußdorf am Attersee	735	Stadtkreis:		Großgmain	771
Diersbach	1 874	Oberachmann	888	41. Salzburg*)	69 767	Hallwang	1 133
Dorf	1 017	Oberhofen	905	Landkreise:		Henndorf	1 288
Eggerding	1 483	Oberndorf	547	42. Bischofshofen	41 996	Hintersee	392
Engelhartzell, Markt	1 075	Oberwang	1 117	Altenmarkt	1 265	Hof	824
Enzenkirchen	1 440	Ottwang	4 157	Badgastein	3 493	Koppl	963
Esternberg	1 810	Pfaffing	740	Bischofshofen, Markt	6 184	Lamprechtshausen	2 412
Freinberg	1 101	Pilsbach	440	Dorfgastein	966	Mattsee, Markt	1 094
Kopfling	1 654	Pitzenberg	321	Dorfwerfen	1 837	Neumarkt-Köstendorf, Markt	3 118
Mayrhof	318	Pöndorf	1 644	Eben im Pongau	1 026	Nußdorf	1 250
Münzkirchen	1 586	Puchkirchen	674	Filzmoos	557	Oberndorf, Markt	2 334
Raab, Markt	2 224	Pühret	381	Flachau	1 189	Obertrum	1 515
Rainbach	1 261	Redleiten	323	Forstau	320	Plainfeld	269
Riedau, Markt	746	Redlham	686	Goldegg	1 554	Sankt Georgen	1 596
Sankt Aegidi	1 379	Regau	2 905	Großarl	1 994	Sankt Gilgen	1 852
Sankt Florian am Inn	1 916	Roitham	1 503	Hofgastein, Bad, Markt	3 201	Schleedorf	822
Sankt Marienkirchen, Kreis Schärding	1 721	Rüstorf	1 246	Hütttau	1 402	Seeham	697
Sankt Roman	1 336	Rutzenham	266	Hüttschlag	619	Seekirchen-Land	2 468
Sankt Willibald	901	Sankt Georgen im Attergau, Markt	2 076	Kleinarl	406	Seekirchen-Markt, Markt	974
Schärding, Stadt	4 236	Sankt Lorenz	970	Mühlbach am Hochkönig	1 355	Siezenheim	2 032
Schardenberg	1 937	Schlatt	927	Radstadt, Stadt	2 726	Straßwalchen, Markt	3 458
Sigharting	678	Schörfling, Markt	1 598	Sankt Johann im Pongau, Markt	3 721	Strobl	1 716
Suben	1 001	Schwänenstadt, Stadt	2 194	Sankt Martin	708	Thalgau	2 478
Taufkirchen an der Pram	2 321	Seewalchen	2 010	Sankt Veit, Markt	1 859	45. Tamsweg	14 419
Vichtenstein	561	Steinbach am Attersee	574	Schwarzach, Markt	1 682	Göriach	327
Waldkirchen am Wesen	1 332	Straß im Attergau	1 191	Untertauern	254	Lessach	601
Wernstein	1 291	Tiefgraben	1 377	Wagrain, Markt	1 573	Marienpichl	1 475
Zell an der Pram	2 525	Timelkam, Markt	2 251	Werfen, Markt	2 105	Mauterndorf, Markt	1 188
		Ungenach	1 013			Muhr	637
		Unterach	1 027			Ramingstein	1 664
38. Steyr	44 720	Vöcklabruck, Stadt	5 223			Sankt Andrä	433
Aidwang	1 014	Vöcklamarkt, Markt	3 070			Sankt Margarethen	487
Aschach an der Steyr	1 290	Weißkirchen	1 027			Sankt Michael im Lungau, Markt	1 990
Gafenz, Markt	1 504	Weyregg	1 160	43. Hallein	26 988	Tamsweg, Markt	3 147
Garsten	2 126	Wolfsegg, Markt	2 422	Abtenau, Markt	3 578	Thomathal	388
Großraming	2 619	Zell am Moos	860	Adnet	1 393	Tweng	206
Hall, Bad, Markt	3 140	Zell am Pettenfürst	924	Annaberg	1 362	Unternberg	702
Lausa	1 279			Golling, Markt	1 956	Weißpriach	252
Losenstein	1 669			Hallein, Stadt	11 240	Zederhaus	922
Maria-Neustift	1 419	40. Wels	62 803	Krispl	601		
Reichraming	1 968	Aichkirchen	476	Kuchl, Markt	2 597		
Rohr	825	Bachmanning	597	Puch	1 163		
Sankt Ulrich bei Steyr	1 952	Buchkirchen	2 471			46. Zell am See	43 215
Sierning	6 279	Eberstallzell	1 557			Alm	1 170
Ternberg	2 549	Edt	1 219			Bramberg am Wildkogel	1 895
Thanstetten	1 583	Fischlham	919			Bruck an der Großglocknerstraße	2 490
Waldneukirchen	1 839	Gunskirchen	2 566				
Weyer-Land	3 113	Holzhausen	579				
Weyer-Markt, Markt	2 212	Krenglbach	1 324				
Wolfers	3 340						

*) Stadtkreis im Sinne der DGO.

Systematisches Verzeichnis der Gemeinden

Kleinere Verwaltungsbezirke Gemeinden	Wohnbevölkerung am 22. März 1934	Kleinere Verwaltungsbezirke Gemeinden	Wohnbevölkerung am 22. März 1934	Kleinere Verwaltungsbezirke Gemeinden	Wohnbevölkerung am 22. März 1934	Kleinere Verwaltungsbezirke Gemeinden	Wohnbevölkerung am 22. März 1934
Dienten am Hochkönig	611	Deutschlandsberg,		Sankt Oswald	774	Grieselstein	831
Fusch an der Großglocknerstraße	677	Stadt	1 452	Sankt Peter im Sulmtale	878	Gritsch	209
Kaprun	683	Dietmannsdorf	499	Sankt Stefan	939	Grub II	171
Krimml-Wald	1 176	Eibiswald, Markt	924	Sankt Ulrich	758	Gutendorf	302
Lend	2 085	Ettendorf	254	Schönaich	148	Haag	204
Leogang	1 879	Feisternitz	281	Schwanberg, Markt	1 483	Habegg	453
Lofer, Markt	2 033	Feldbaum	745	Sierling	568	Henndorf	866
Maishofen	1 421	Gams	819	Soboth	715	Henndorf im Burgenland	752
Mittersill, Markt	2 806	Gamsgebirg	267	Stainz, Markt	1 115	Hochstraden	150
Neukirchen am Großvenediger, Markt	1 443	Garanas	594	Stallhof	456	Höflach	427
Niedernsill	1 157	Gasselsdorf	255	Stammeregg	832	Hohenbrugg	844
Piesendorf	1 543	Gersdorf	146	Sterglegg	183	Jagerberg	765
Rauris, Markt	2 019	Gießenberg	271	Sulz	709	Jamm	599
Saalbach	1 101	Grafendorf	234	Sulzhof	382	Jennersdorf, Markt	2 016
Saalfelden am Steinernen Meer, Markt	6 585	Graggerer	180	Tanzelsdorf	185	Johnsdorf	684
Stuhlfelden	842	Graschuh	348	Teipl	327	Kaag	335
Taxenbach, Markt	2 410	Greisdorf	810	Tobis	468	Kalch	324
Unken	1 284	Greith	145	Tobisegg	481	Kapfenstein	580
Uttendorf	1 633	Gressenberg	701	Trahhütten	278	Karbach	121
Viehhofen	415	Groß Sankt Florian, Markt	777	Trog	456	Kirchbach, Markt	913
Zell am See, Stadt	3 857	Grub	225	Unterbergla	200	Kirchberg an der Raab	835
		Grünau	202	Vochera	324	Klapping	132
		Gundersdorf	483	Vochera an der Laßnitz	163	Kölddorf	313
		Gussendorf	380	Vordersdorf	900	Kohlberg	639
		Hasreith	196	Wald	754	Kornberg	1 310
		Herbersdorf	227	Wernersdorf	796	Krennach	589
		Hörbing	1 764	Wettmannstätten	482	Krobotek	546
		Hollenegg	1 429	Wetzelsdorf	631	Krottendorf	417
		Kleinradl	586	Wiefresen	1 008	Krottendorf bei Neuhaus am Klausenbach	245
		Kloster	310	Wies, Markt	375	Krusdorf	332
		Kornriegl	155	Wieselndorf	299	Leitersdorf	369
		Kothvogel	288	Wildbach	848	Lembach	661
		Kraubath	250	Wohlsdorf	243	Lichtenegg	252
		Krottendorf	237	Zeierling	260	Lödersdorf	810
		Kruckenberg	279	Zirknitz	416	Lugitsch	273
		Laaken	124			Maggau	378
		Lannach	493	50. Feldbach	78 071	Magland	540
		Lasselsdorf	222	Aigen	433	Mahrensdorf	582
		Lassenberg	241	Altenmarkt bei Riegersburg	492	Maiendorf	709
		Laßnitz	917	Aschau	317	Merkendorf	441
		Lebing	220	Auersbach	861	Minihof Liebau	376
		Leibenfeld	225	Aug-Radisch	305	Mitterfladnitz	773
		Limberg	1 180	Axbach	925	Mitterlabill	311
		Mainsdorf	402	Bairisch Kölldorf	771	Mogersdorf	952
		Mettersdorf	232	Baumgarten	771	Mühldorf	1 022
		Michlgleinz	372	Bonisdorf	252	Mühlgraben	569
		Mitterspiel	314	Breitenfeld	860	Muggendorf	487
		Nassau	149	Dirnbach	243	Neuhaus am Klausenbach	783
		Neudorf	212	Doiber	331	Neumarkt an der Raab	1 010
		Neurath	85	Edelsbach	623	Neustift	280
		Niedergams	347	Edelstauden	441	Oberdorf	844
		Oberhart	486	Erbersdorf	508	Oberdrosen	460
		Oberlatein	247	Fehring, Markt	1 270	Obergnas	440
		Oisnitz	288	Feldbach, Stadt	2 846	Oberlamm	360
		Osterwitz	336	Fischa	307	Oberstoreha	643
		Otternitz	363	Fladnitz	654	Oedt	906
		Petzelsdorf	264	Frannach	623	Paldau	635
		Pichling	332	Frutten	342	Perlsdorf	487
		Pirkhof	436	Gießelsdorf	320	Pertlstein	695
		Pitschgau	1 285	Gleichenberg, Bad	821	Petersdorf I	376
		Pöfling-Brunn	1 943	Gleichenberg, Dorf	694	Petersdorf II	812
		Preding, Markt	560	Glojach	282	Petzelsdorf	578
		Rassach	392	Gnas, Markt	908	Pirching	837
		Rossegg	363	Gniebing	846	Plesch	554
		Rostock	164	Gossendorf	782	Poppendorf	803
		Rothwein	178	Grabersdorf	387	Raabau	372
		Sankt Josef-Weststeiermark	608	Grasdorf	313		
		Sankt Martin	540				
Landeshauptmannschaft Steiermark							
Stadtkreis:							
47. Graz *) ¹⁾	207 000						
Landkreise:							
48. Bruck an der Mur	44 169						
Afenz, Kurort, Markt	712						
Afenz-Land	1 438						
Breitenau	2 126						
Bruck an der Mur, Stadt	12 198						
Etmühl	566						
Fözl	499						
Frauenberg	294						
Hafendorf	2 162						
Kapfenberg, Stadt	11 186						
Oberaich	801						
Parschlug	616						
Pernegg	2 641						
Picheldorf	537						
Sankt Ilgen	403						
Sankt Katharein an der Laming	1 423						
Sankt Lorenzen im Mürzthale	1 285						
Sankt Marein im Mürzthale	1 089						
Thörl	1 256						
Tragöß	1 184						
Turnau	1 753						
49. Deutschlandsberg	55 698						
Aibl	1 513						
Aigen	138						
Altenmarkt	1 089						
Blumegg	414						
Bösenbach	520						
Breitenbach	374						
Burgegg	573						

*) Stadtkreis im Sinne der DGO. — ¹⁾ Führt als Gemeinde die Bezeichnung »Stadt der Volkshebung«.

28 Land Österreich

50—53

Systematisches Verzeichnis der Gemeinden

Kleinere Verwaltungsbezirke Gemeinden	Wohn- bevölkerung am 22. März 1934	Kleinere Verwaltungsbezirke Gemeinden	Wohn- bevölkerung am 22. März 1934	Kleinere Verwaltungsbezirke Gemeinden	Wohn- bevölkerung am 22. März 1934	Kleinere Verwaltungsbezirke Gemeinden	Wohn- bevölkerung am 22. März 1934
Raning	795	Großsteinbach	475	Sankt Nikolaus im Burgenland	268	Rohrbach	732
Rax	951	Großwillersdorf	875	Schallendorf im Burgenland	182	Rothleiten	2 223
Reith	611	Güssing, Markt	2 292	Söchau	590	Sankt Bartholomä	802
Rettenbach	603	Güttenbach	1 013	Speltenbach	177	Sankt Marein am Pickelbach	1 048
Riegersburg, Markt ..	610	Hackerberg	488	Stadtbergen	429	Sankt Oswald bei Plankenwarth	769
Risola	109	Hagensdorf im Burgen- land	357	Stegersbach, Markt ..	2 785	Sankt Radegund	1 134
Rohr	363	Hainersdorf	360	Stein	586	Schadendorfberg	288
Saaz	445	Hainfeld	142	Steinfurt	183	Schrems	735
Sankt Martin an der Raab, Markt	623	Hartl	224	Steingraben	272	Seiersberg	1 658
Sankt Stefan im Rosenthale	1 724	Hasendorf im Burgen- land	117	Stinatz, Markt	1 238	Semriach, Markt	2 033
Schiefer	348	Heiligenbrunn	328	Strem	668	Stattegg	669
Schwarzau	317	Heiligenkreutz im Lal- nitztale, Markt	1 324	Sulz im Burgenland ..	428	Stiwoll	781
Schweinz	370	Herrnberg	176	Sumetendorf	131	Thal	874
Stainz	236	Heugraben	421	Tautendorf	289	Thondorf	333
Stang	782	Hochenegg	375	Tobaj	497	Tulwitz	617
Studenzen	498	Ilz, Markt	954	Tschaniigraben	184	Tyrnau	321
Sulzbach	150	Inzenhof	612	Tudersdorf	97	Uebelbach-Land	1 641
Tauka	369	Kalsdorf	180	Uebersbach	505	Uebelbach-Markt, Markt	975
Trautmannsdorf	783	Kleegraben	281	Unterbildein	301	Unterpremsstätten	1 664
Trössengraben	396	Kleinmürbisch	344	Urbersdorf	306	Weimitzen	1 423
Ungerdorf	194	Kleinsteinbach	329	Wallendorf	667	Werndorf	598
Unterauersbach	597	Königsdorf	1 100	Winten	151	Windhof	1 036
Unterlabill	163	Kohlgraben	93	Wörtherberg	548	Wöbling	959
Unterlamm	619	Kroatisch Ehrendorf ..	191	Zahling	788	Wundschuh	990
Waldsberg	303	Kroatisch Tschant- schendorf	187	Ziegenberg	297	Zettling	726
Walkersdorf	391	Kroisbach	350	52. Graz Umgebung ..	75 084	Zwaring	601
Waltra	417	Krottendorf bei Güssing	158	Attendorf	795	53. Hartberg	57 862
Weichselbaum	594	Kukmirn	1 196	Deutschfeistritz, Markt	3 224	Blaindorf	682
Weinberg	540	Kulm im Burgenland ..	318	Dobl	872	Buch	743
Weißbach	609	Limbach im Burgen- land	657	Edelsbach	349	Buchberg	255
Welten	539	Lindegg	552	Edelsgrub	528	Dechantskirchen	902
Wetzelsdorf	462	Loipersdorf	861	Eisbach	1 967	Dienersdorf	598
Wilhelmsdorf	154	Luising	199	Feldkirchen	3 434	Ebersdorf	551
Windisch Minihof	598	Maierhofen	290	Fernitz	790	Eggendorf	405
Wörth	752	Moschendorf	745	Frohneiten, Markt ..	1 818	Ehrensachsen	552
Zerlach	1 667	Mutzenfeld	119	Gnaning	317	Erdwegen	375
Ziprein	577	Nestelbach	449	Gössendorf	596	Flattendorf	548
51. Fürstenfeld	66 599	Neuberg im Burgen- land	1 211	Grambach	483	Freitenberg	365
Altenmarkt bei Fürstenfeld	616	Neudauberg	693	Gratkorn, Markt	4 334	Friedberg, Stadt	1 444
Aschbach	337	Neudorf	345	Gratwein, Markt	1 665	Geiseldorf	208
Bierbaum	320	Neusiedl bei Güssing ..	792	Großstübing	551	Gräflerviertl	676
Blumau	307	Neustift bei Güssing ..	822	Gschneid	682	Grafendorf	618
Bocksdorf	1 252	Oberbildein	426	Hart bei Eggersdorf ..	449	Großhart	668
Buchberg	139	Obgrün	191	Hart bei Sankt Peter ..	1 296	Habersdorf	133
Burgau, Markt	1 161	Olbendorf	1 745	Haselbach	399	Hartberg, Stadt	2 762
Burgauberg	793	Ollersdorf im Burgen- land	939	Haselsdorf	608	Hartl	906
Deutsch Bieling	179	Poppendorf im Burgenland	677	Hausmannstätten	752	Hinteregg	712
Deutsch Ehrendorf	232	Punitz	554	Hitzendorf	2 007	Hofkirchen	518
Deutsch Kaltenbrunn, Markt	1 692	Rauchwart im Burgenland	836	Judendorf-Straßengel ..	1 606	Hohenau	521
Deutsch Minihof	311	Rehgraben	396	Kainbach	3 090	Hohenbrugg	323
Deutsch Tschantschen- dorf	730	Reigersberg	219	Kalsdorf	2 501	Hopfau	431
Dietersdorf	367	Reinersdorf	499	Krumegg	905	Kaibing	358
Dobersdorf	744	Riegersdorf	256	Kumberg	2 014	Kaindorf	596
Eberau, Markt	430	Rittschein	389	Langegg	757	Kleinschlag	769
Eichberg	123	Rohr im Burgenland ..	579	Lieboch	1 160	Köppelreith	404
Eisenhüttl	336	Rohrbrunn	759	Mauritzen	1 895	Kopfung	521
Eltendorf, Markt	698	Rosendorf	159	Mellach	690	Lafnitz	480
Fürstenfeld, Stadt	5 970	Rudersdorf, Markt	1 450	Mitterlaßnitz	278	Leitersdorf	568
Gaas	554	Ruppersdorf	224	Nestelbach	567	Lemberg	362
Gamischdorf	323	Sankt Michael im Burgenland, Markt ..	936	Peggau Markt	1 163	Limbach	259
Gerersdorf bei Güssing ..	780			Petzendorf	141	Löffelbach	645
Gillersdorf	188			Pirka	665	Mitterdombach	284
Glasing	268			Premstätten bei Vasoldsberg	1 952	Mönichwald	950
Großhartmannsdorf	396			Purgstall	588	Neudau	1 200
Großmürbisch	557			Raaba	848	Neustift	542
				Reiteregg	481	Oberlungitz	221
				Röthelstein	237	Oberneuberg	853
						Oberrohr	216

Systematisches Verzeichnis der Gemeinden

Kleinere Verwaltungsbezirke Gemeinden	Wohnbevölkerung am 22. März 1934	Kleinere Verwaltungsbezirke Gemeinden	Wohnbevölkerung am 22. März 1934	Kleinere Verwaltungsbezirke Gemeinden	Wohnbevölkerung am 22. März 1934	Kleinere Verwaltungsbezirke Gemeinden	Wohnbevölkerung am 22. März 1934
Obersafen	254	Fohnsdorf	10 280	Gleinstätten	523	Waldschach	363
Obersaifen	608	Fraudorf	760	Gralla	978	Weitendorf	792
Obertiefenbach	358	Gaal	1 981	Grötsch	248	Wildon, Markt	1 345
Obenzendorf	602	Granitzen	738	Hainsdorf	408	Wolfsberg	606
Pinggau, Markt	2 598	Großlobming	574	Hart	400	Wutschdorf	256
Pöllau, Markt	1 195	Hohentauern	575	Hasendorf	200		
Präts	651	Judenburg, Stadt	6 787	Haslach	390		
Puchegg	520	Kienberg	543	Heiligenkreuz am		56. Leoben	67 179
Rabenwald	667	Kleinlobming	505	Waasen	780	Donawitz, Stadt	16 687
Reinberg	313	Mitterlobming	12 645	Heimschuh	917	Eisenerz, Markt	6 685
Riegersbach	624	Kobenz	1 402	Hengsberg	387	Gai	1 068
Ring	626	Kumpitz	431	Höch	949	Göß, Markt	2 987
Rohrbach an der		Lavantegg	778	Hütt	251	Hafning	1 857
Lafnitz	614	Mitterlobming	456	Kainach	435	Hiefau	1 745
Rohrbach bei		Möschitzgraben	226	Kaindorf	1 693	Kallwang, Markt	1 667
Waltersdorf	486	Murdorf	463	Klein	2 049	Kammern	1 548
Safenau	239	Obdach, Markt	1 099	Labuttendorf	226	Kraubath	1 200
Sankt Jakob im Walde	1 498	Obdacheegg	653	Landscha	249	Leoben, Stadt	11 438
Sankt Johann bei		Oberkurzheim	749	Lang	890	Mautern-Markt, Markt	916
Herberstein	261	Oberweg	366	Lappach	169	Mautern-Umgebung	1 581
Sankt Johann in der		Oberzeiring, Markt	1 183	Lebring	736	Niklasdorf	2 444
Haide	370	Pichelhofen	251	Leibnitz, Stadt	3 863	Proleb	1 018
Sankt Lorenzen am		Pichl bei Judenburg	121	Leitring	928	Radmer	904
Wechsel	1 389	Pöls	2 619	Leutschach, Markt	564	Sankt Michael in	
Schachen	937	Prethal	411	Lind	321	Obersteiermark	2 930
Schäffern	1 126	Pusterwald	709	Lipsch	213	Sankt Peter-Freien-	
Schildbach	281	Rachau	983	Marchtring	334	stein	2 224
Schlag	656	Reifling	517	Mitteregg	415	Sankt Stefan	1 912
Schölbing	776	Reifstraße	379	Nestelberg	306	Traboch	751
Schönau	433	Rothenthurm	351	Neudorf an der Mur	497	Trofaiach, Markt	2 110
Sebersdorf	671	Sankt Georgen ob		Neudorf im Sausal	236	Vordernberg, Markt	2 516
Seibersdorf	345	Judenburg	403	Neutersdorf	221	Wald	991
Siegersdorf	277	Sankt Johann am		Oberfahrenbach	655		
Sparbaregg	455	Tauern	755	Oberhaag	2 844	57. Liezen	50 486
Stambach	804	Sankt Lorenzen	1 005	Oberjahring	335	Admont, Markt	1 660
Staudach	839	Sankt Marein	1 303	Obervogau	491	Aich	610
Stubenberg	549	Sankt Margarethen	824	Ottenberg	228	Aigen bei Admont	553
Untenlungitz	346	Sankt Oswald	1 622	Pistorf	1 238	Aigen im Ennstale	1 625
Unterneuberg	532	Sankt Peter ob		Pöls	611	Altenmarkt, Markt	696
Unterrohr	869	Judenburg	415	Prarath	419	Altirdning	695
Untertiefenbach	201	Scheiben	288	Ragnitz	446	Ardning	905
Vockenberg	461	Schoberegg	362	Ratsch	416	Au	320
Vorau, Markt	936	Schwarzenbach	396	Retznei	551	Bärndorf	544
Vornholz	625	Seckau, Markt	613	Sankt Andrá im Sausal	668	Dietmannsdorf	568
Wagenbach	223	Spielberg	1 952	Sankt Georgen an der		Donnersbach	1 051
Wagendorf	233	Unzmarkt, Markt	911	Stiefing, Markt	951	Donnersbachwald	271
Wagerberg	390	Waltersdorf	577	Sankt Johann im		Edlach	389
Waldbach	809	Weißkirchen, Markt	903	Saggauthale	2 544	Gaishorn	569
Waltersdorf, Markt	642	Wöll	173	Sankt Margarethen	452	Gams	767
Weinberg	392	Zeltweg	4 481	Sankt Nikolai im		Gössenberg	388
Wenigzell	1 423			Sausal	551	Gröbming, Markt	1 104
Wenireith	303	55. Leibnitz	66 915	Sankt Nikolai ob		Großsölk	411
Winkl	352	Afenz	244	Draßling	867	Hall	1 242
Winzendorf	324	Allerheiligen	834	Sankt Ulrich am		Haus, Markt	1 616
Wörth	500	Altenberg	353	Waasen	445	Irdning, Markt	679
Zeil bei Pöllau	700	Arnfels, Markt	536	Sankt Veit am Vogau	777	Johnsbach	266
Zeil bei Stubenberg	455	Badendorf	437	Schirka	500	Klaus	651
		Berghausen	596	Schloßberg	1 828	Kleinsölk	676
54. Judenburg	71 857	Breitenfeld	195	Schönberg	444	Krumau	496
Allersdorf	1 036	Brünngraben	169	Schröten	314	Landl	1 839
Apfelberg	1 150	Ehrenhausen, Markt	736	Seggauberg	1 016	Lassing	2 370
Bretstein	658	Eichberg-Trautenburg	1 242	Spielfeld	1 355	Liezen	2 129
Dürnborg	726	Empersdorf	1 028	Steinriegel	1 575	Michaelerberg	524
Feistritz bei Knittel-		Feifing	542	Stocking	485	Mitterberg	782
feld	483	Felgitsch	500	Sträß, Markt	1 278	Neuhaus	465
Feistritz bei Weiß-		Flamberg	440	Sukdull	439	Niederöblarn	428
kirchen	376	Flüssing	133	Sulztal	313	Oberreith	574
Feistritzgraben	203	Gabersdorf	412	Tillmitsch	1 057	Öblarn	1 023
Fisching	443	Gamlitz	3 332	Unterhaus	405	Oppenberg	398
Flatschach	264	Gersdorf	429	Untervogau	719	Palfau	540
		Glanz	2 102	Wagna	1 300		

28 Land Österreich

57—61

Systematisches Verzeichnis der Gemeinden

Kleinere Verwaltungsbezirke Gemeinden	Wohn- bevölkerung am 22. März 1934	Kleinere Verwaltungsbezirke Gemeinden	Wohn- bevölkerung am 22. März 1934	Kleinere Verwaltungsbezirke Gemeinden	Wohn- bevölkerung am 22. März 1934	Kleinere Verwaltungsbezirke Gemeinden	Wohn- bevölkerung am 22. März 1934
Pichl-Preunegg	699	Noreia	296	Kemetten	1 821	61. Radkersburg	27 855
Pruggern	498	Oberwölz, Stadt	601	Kirchfidisch	510	Alt- und Neudörfel ...	792
Pürgg	515	Oberwölz-Umgebung ..	1 019	Kitzladen	375	Bierbaum	415
Pyrhn	288	Perchau	462	Kleinbachselten	291	Dedenitz	147
Ramsau	1 456	Peterdorf	571	Kleinpetersdorf	276	Deutsch Goritz	267
Rohrmoos	578	Pöllau	599	Kleinzielen	127	Deutsch Haseldorf ...	311
Rottenmann, Stadt ..	2 605	Predlitz	892	Kohfidisch	850	Diepersdorf	290
Sankt Gallen, Markt ..	731	Ranten	324	Kotezicken	367	Dietersdorf	468
Sankt Lorenzen	496	Rinegg	236	Kroisegg	224	Dietzen	273
Sankt Martin am		Sankt Blasen	713	Litzelsdorf, Markt	1 618	Donnersdorf	264
Grimming	619	Sankt Georgen bei		Loipersdorf		Dornau	108
Sankt Nikolai	550	Neumarkt	659	im Burgenland	896	Drauchen	100
Schladming, Stadt ...	1 471	Sankt Georgen ob		Mariasdorf	398	Edla	295
Selzthal	2 138	Murau	1 342	Markt Allhau, Markt ..	1 449	Entschendorf	310
Stainach	1 210	Sankt Lambrecht,		Markt Hodis, Markt ..	877	Goritz bei Radkersburg	274
Tauplitz	702	Markt	1 381	Miedlingsdorf	303	Gosdorf	895
Treglwang	502	Sankt Lorenzen bei		Mischendorf	577	Gröbning	205
Trieben	1 374	Scheiffing	788	Mönchmeierhof	234	Gruisla	228
Unterthal	387	Sankt Marcin	555	Neuhaus in der Wart	289	Hainsdorf	338
Weißbach an der		Sankt Peter am Kam-		Neumarkt		Halbenrain	513
Enns	1 268	mersberg, Markt	408	im Tauchental	515	Hart	242
Weißbach bei Liezen	418	Sankt Ruprecht	293	Neustift an der Lafnitz,		Haselbach	198
Weng	623	Sankt Veit in der		Markt	615	Hof	432
Wildalpen	773	Gegend	420	Neustift		Hofstätten	194
Wörschach	751	Scheiffing	812	bei Stadtschläining .	178	Hürth	692
		Schöder	1 202	Oberdorf		Hummersdorf	125
58. Mürzzuschlag	48 572	Schönberg	548	im Burgenland	1 115	Jörgen	199
Allerheiligen	1 702	Seebach	234	Oberkohlstätten	215	Karla	170
Altenberg	517	Stadl	1 070	Oberschützen	1 179	Klöch	321
Ganz	936	Stallbaum	415	Oberwart, Markt	4 603	Krobathen	148
Gußwerk	3 017	Teufenbach	491	Pinkafeld, Stadt	3 561	Kronnersdorf	290
Hallthal	1 029	Tratten	223	Podgoria	336	Laafeld	380
Kapellen	703	Triebendorf	212	Podler	111	Laasen	304
Kindberg-Land	3 063	Winklern	919	Rauhriegel-Allers-		Landorf	184
Kindberg-Markt, Markt	1 661	Zeutschach	343	graben	133	Lichendorf	534
Krieglach, Markt	4 067			Rechnitz, Markt	3 799	Markt	197
Langenwang	5 057	60. Oberwart	59 552	Redlschlag	468	Mettersdorf	348
Mariazell, Markt	2 101	Allersdorf im Burgen-		Rettenbach	438	Mureck, Markt	1 529
Mitterdorf	1 399	land	110	Riedlingsdorf	1 571	Nägelsdorf	243
Mürzhofen	548	Althodis	365	Rohrbach an der Teich	535	Neusetz	299
Mürzsteg	1 432	Altschläining	408	Rotenturm an der		Oberpurkla	408
Mürzzuschlag, Stadt ..	7 762	Aschau im Burgenland	564	Pinka, Markt	921	Oberrakitsch	475
Neuberg	2 079	Badersdorf	434	Rumpersdorf	237	Oberschwarza	203
Sankt Sebastian	892	Bergwerk	238	Sankt Kathrein im		Patzen	146
Spital am Semmering	2 956	Bernstein, Markt	1 146	Burgenland	239	Perbersdorf bei	
Stanz	2 188	Buchsachen	1 011	Sankt Martin		Sankt Peter	391
Veitsch	3 541	Burg	461	in der Wart	230	Perbersdorf bei	
Wartberg	1 922	Deutsch Schützen	823	Schachendorf	1 023	Sankt Veit	199
		Dreihütten, Markt	167	Schandorf	624	Pfarrsdorf	118
59. Murau	29 755	Drumling	216	Schmiedrait	233	Pichla bei Mureck ...	222
Dürnstein	448	Dürnbach im Burgen-		Schönherrn	102	Pichla bei Radkersburg	436
Einach	287	land	708	Schreibersdorf	450	Pöltzen	161
Falkendorf	216	Edlitz im Burgenland	157	Siget in der Wart	291	Pridahof	124
Feistritz	568	Eisenberg an der Pinka	492	Spitzzicken	347	Radkersburg, Stadt ..	1 733
Freiberg	260	Eisenzicken	306	Stadtschläining, Markt	878	Radochen	380
Frojach	570	Glashütten bei		Stuben	471	Rannersdorf	279
Jakobsberg	201	Schläining	233	Sulzriegel	176	Ratschendorf	760
Katsch	535	Goberling	678	Tatzmannsdorf, Bad ..	466	Rohrbach	349
Krakaudorf	578	Grafenschachen	839	Tauchen	258	Salsach	197
Krakauhintermühlen ..	545	Grodnau	442	Unterkohlstätten	288	Sankt Peter am Otters-	
Krakauschatten	271	Großbachselten	161	Unterstützen	761	bach	791
Kulm	456	Großpetersdorf, Markt	1 946	Untewart, Markt	1 267	Schrötten	160
Laßnitz	875	Günseck	237	Weiden bei Rechnitz .	265	Schwabau	127
Lind	290	Hammersdorf	616	Weinberg		Seibersdorf bei Sankt	
Mariahof	1 295	Harmisch	223	im Burgenland	125	Veit	342
Mühlen	274	Hochart	227	Welgersdorf	428	Sicheldorf	278
Murau, Stadt	2 042	Höll	112	Wiesfleck	855	Siebing	277
Neumarkt, Markt	1 581	Holzschlag	605	Willersdorf	448	Spitz	265
Niederwölz	441	Jabing	1 010	Wolfau	1 403	Straden	269
		Jormannsdorf	274	Woppendorf	287	Tieschen	351
				Zuberbach	416	Trössing	316

Systematisches Verzeichnis der Gemeinden

Kleinere Verwaltungsbezirke Gemeinden	Wohnbevölkerung am 22. März 1934	Kleinere Verwaltungsbezirke Gemeinden	Wohnbevölkerung am 22. März 1934	Kleinere Verwaltungsbezirke Gemeinden	Wohnbevölkerung am 22. März 1934	Kleinere Verwaltungsbezirke Gemeinden	Wohnbevölkerung am 22. März 1934
Unterpurkla	444	Salla	620	Kroisbach	234	Urscha	230
Unterrakitsch	443	Sankt Johann ob Hohenburg	225	Krottendorf	1 141	Viertelfeistritz	244
Unterschwarza	288	Sankt Martin am Wöllmißberg	809	Kühwiesen	329	Waisenegg	632
Waasen	251	Södingberg	889	Kulming	171	Weighof	492
Weinburg	500	Stallhofen	652	Labuch	271	Weiz, Stadt	4 328
Weitersfeld	577	Steinberg	571	Landscha	369	Wetzawinkel	421
Weixelbaum	338	Stögersdorf	547	Lohngraben	656	Wilfersdorf	301
Wieden	220	Thallein	373	Ludersdorf	461	Wolfgruben bei Gleisdorf	401
Wiersdorf	219	Tregist	1 383	Mitterdorf	289	Wolfgruben bei Sankt Ruprecht an der Raab	266
Wittmannsdorf	687	Unterwald	537	Mortantsch	527	Wollsdorf	253
Zehensdorf	429	Voitsberg, Stadt	3 673	Naas	797	Wollsdorferegg	157
Zelting	179			Naintsch	962	Wünschendorf	279
				Neudorf bei Sankt Ruprecht an der Raab	179	Zöbing	405
				Neudorf bei Semriach	707		
62. Voitsberg	45 572			Nitscha	399		
Aichegg	451	63. Weiz	70 731	Nitschaberg	173		
Arnstein	497	Affenberg	424	Oberdorf	245		
Bärnbach	2 717	Albersdorf	408	Oberfeistritz	298		
Edelschrott	736	Amassegg	248	Oberfladnitz	330		
Fluttendorf	211	Anger, Markt	602	Obergroßau	362		
Gaisfeld	358	Arndorf	179	Oberrettenbach	606		
Gallmannsegg	528	Arnwiesen	191	Oed	299		
Gasselberg	282	Arzberg	746	Ottendorf	610		
Geistthal	1 262	Baierdorf	1 081	Passail, Markt	1 008		
Gößnitz	714	Birkfeld, Markt	1 248	Peesen	441		
Grabenwarth	350	Brodersdorf	257	Perndorf, auch Bärndorf	276		
Gradenberg	1 420	Dörfel	339	Pichl	323		
Graden Piber	809	Egelsdorf	430	Pircha	175		
Großsöding	266	Eggersdorf, Markt	749	Pirching	311		
Großwöllmiß	284	Elz	447	Piregg	450		
Hallersdorf	193	Entschendorf	557	Pisehelsdorf, Markt	750		
Hausdorf	318	Etzersdorf	437	Pöllau bei Gleisdorf	682		
Hirschegg Piber	357	Fischbach	1 519	Ponigl	381		
Hirschegg Rein	548	Fladnitz a. d. Teichalpe	1 192	Postelgraben	203		
Hochregist	1 097	Flöcking	191	Präbich	270		
Kainach bei Voitsberg	795	Floing	1 054	Prebendorf	633		
Kalchberg	569	Froßaugraben	426	Prebuch	293		
Kemetberg	442	Fünfing bei Gleisdorf	210	Preßguts	391		
Kirchberg	381	Fünfing bei Sankt Ruprecht an der Raab	259	Puch	440		
Kleinsöding	393	Gamling	213	Ratten	1 364		
Kleinwöllmiß	364	Garrach	313	Reichendorf	543		
Köflach, Markt	2 932	Gasen	331	Rettenegg	817		
Köppling	314	Gersdorf	644	Rohrbach	300		
Kohlschwarz	722	Gleisdorf, Stadt	3 529	Romatschachen	460		
Kowald	1 099	Gnies	436	Sankt Kathrein am Hauenstein	1 238		
Kreuzberg	774	Goggitsch	343	Sankt Kathrein am Offenegg	1 298		
Krottendorf	988	Greith	412	Sankt Margarethen an der Raab	449		
Ligist, Markt	375	Großpesendorf	555	Sankt Ruprecht an der Raab, Markt	728		
Lobming	453	Grub	164	Schachen	227		
Lobmingberg	298	Gschaid bei Birkfeld	698	Sinabelkirchen	404		
Maria Lankowitz, Markt	1 720	Gschaid bei Weiz	218	Sonnleitberg	514		
Modriach	343	Gschmaier	726	Steinberg	295		
Moosing	169	Marl	391	Stenzengreith	574		
Mooskirchen, Markt	307	Hart	274	Strallegg	1 671		
Muggauberg	387	Hartmannsdorf	933	Sulz	484		
Neudorf bei Mooskirchen	101	Haselbach	314	Takern I	331		
Neudorf bei Sankt Johann ob Hohenburg	135	Haslau	484	Takern II	641		
Oberwald	408	Haufenreith	360	Tober	319		
Pack	592	Hirnsdorf	450	Trenstein	154		
Piber	575	Höf	839	Ungerdorf	439		
Piberegg	431	Höfing	124	Unterfladnitz	248		
Pichling bei Köflach	2 555	Hofstätten	312	Untergröbau	399		
Pichling bei Mooskirchen	197	Hohenau	621	Unterlaßnitz	548		
Puchbach	1 031	Hohenkogel	196	Unterrettenbach	405		
Raßberg	337	Kaltenbrunn	279				
Rosenthal	1 728	Kleinsemmering	565				
		Klettendorf	322				
		Koglhof	1 392				
		Krammersdorf	398				

Landeshauptmannschaft
Kärnten

Stadtkreise:

64. Klagenfurt*) 48 973

65. Villach*) 23 831

Landkreise:

66. Hermagor 18 755

Birnbach 421

Dellach 1 221

Egg 1 386

Görtschach 579

Guggenberg 214

Hermagor, Stadt 1 034

Kirchbach 748

Kötschach, Markt 1 459

Liesing 595

Luggau 434

Mauthen, Markt 700

Mitschig 908

Möschach 998

Rattendorf 567

Reisach 1 459

Sankt Jakob im Lesachthale 397

Sankt Lorenzen im Gitsenthale 701

Sankt Lorenzen im Lesachthale 534

Sankt Stefan an der Gail 1 606

Tröpolach 612

Vorderberg 544

Weidegg 268

Weißbriach 847

Würlnach 523

67. Klagenfurt **61 745**

Albeck 1 415

Ebenthal 1 542

Feistritz im Rosenthale 1 764

Feldkirchen, Stadt 2 451

Ferlach, Stadt 4 786

Glanegg 600

Glanhofen 1 261

Gnesau 1 344

*) Stadtkreis im Sinne der DGO.

28 Land Österreich

67—73

Systematisches Verzeichnis der Gemeinden

Kleinere Verwaltungsbezirke Gemeinden	Wohnbevölkerung am 22. März 1934	Kleinere Verwaltungsbezirke Gemeinden	Wohnbevölkerung am 22. März 1934	Kleinere Verwaltungsbezirke Gemeinden	Wohnbevölkerung am 22. März 1934	Kleinere Verwaltungsbezirke Gemeinden	Wohnbevölkerung am 22. März 1934
Grafenstein.....	1 731	Lengberg.....	222	Straßburg in Kärnten, Stadt.....	3 163	Ferndorf.....	989
Himmelberg.....	2 396	Lienz, Stadt.....	6 197	Weitensfeld, Markt...	3 002	Finkenstein.....	4 231
Hörtendorf.....	717	Matrei Land.....	1 735	Wieting.....	1 028	Fresach.....	714
Keutschach.....	1 207	Matrei Markt, Markt.	875	Zeltschach.....	882	Hohenthurn.....	1 030
Klein Sankt Veit....	668	Nikolsdorf.....	414			Kellerberg.....	675
Köttmannsdorf.....	1 498	Nörsach.....	159			Köstenberg.....	1 037
Krumpendorf.....	1 157	Oberdrum.....	310			Landskron.....	6 545
Lendorf.....	442	Oberlienz.....	548	70. Spittal an der Drau	55 055	Ledenitzen.....	1 261
Ludmannsdorf.....	871	Obernußdorf.....	417	Baldramsdorf.....	1 184	Lind ob Velden.....	1 087
Maria Feicht.....	452	Obertilliach.....	682	Berg.....	1 078	Maria Gail.....	1 712
Maria Rain.....	976	Panzendorf.....	387	Bruggen.....	542	Mooswald.....	870
Maria Saal, Markt...	2 039	Patriasdorf.....	688	Dellach im Drautale..	1 656	Paternion, Markt....	3 626
Maria Wörth.....	817	Prägraten.....	813	Döllach.....	343	Rosegg, Markt.....	661
Mieger.....	959	Sankt Jakob in Deferegggen.....	821	Eisentratten.....	1 821	Sankt Jakob.....	4 005
Moosburg.....	1 551	Sankt Johann im Walde.....	265	Flaschberg.....	282	Sankt Martin bei Villach.....	1 986
Oberdörfel.....	506	Sankt Veit in Deferegggen.....	745	Flattach.....	1 077	Stockenboi.....	1 793
Ottmanach.....	687	Schlaiten.....	330	Gmünd in Kärnten, Stadt.....	1 155	Treffen.....	2 404
Pörtschach am Wörthersee.....	1 698	Sillian, Markt.....	838	Greifenburg, Markt..	1 255	Velden am Wörthersee	1 363
Poggersdorf.....	1 457	Sillianberg.....	209	Heiligenblut.....	1 048	Weissenstein.....	1 641
Ponfeld.....	815	Straßen.....	639	Irschen.....	1 390	Wernberg.....	2 221
Radsberg.....	623	Tessenberg.....	162	Kaning.....	583		
Reichenau.....	1 884	Thurn.....	258	Kleblach.....	431	72. Völkermarkt.....	37 633
Sankt Margarethen im Rosenthal.....	1 052	Tristach.....	446	Kleinkirchheim, Bad..	1 090	Bleiburg, Stadt.....	961
Sankt Martin am Techelsberg.....	1 585	Unternußdorf.....	238	Kolbnitz.....	907	Diex.....	1 663
Sankt Peter am Bichl	497	Untertilliach.....	346	Kremsbrücke.....	937	Eberndorf.....	3 120
Sankt Thomas.....	1 327	Virgen.....	1 149	Lendorf.....	1 504	Eisenkappel, Markt..	1 265
Sankt Urban.....	1 188			Lieserhofen.....	508	Feistritz ob Bleiburg..	1 911
Schiefling am See...	1 490	69. Sankt Veit an der Glan.....	58 100	Lind.....	678	Gallizien.....	1 106
Sittich.....	892	Althofen, Markt.....	2 493	Mallnitz.....	860	Glohasnitz.....	1 312
Steindorf am Ossiachersee.....	2 223	Brückl.....	2 315	Malta.....	1 344	Griffen, Markt.....	3 193
Steuerberg.....	1 252	Deutshgriffen.....	1 347	Millstatt, Markt.....	920	Haimburg.....	1 600
Tauchendorf.....	334	Eberstein.....	1 949	Möllbrücke.....	963	Leifling.....	1 006
Tigring.....	818	Friesach, Stadt.....	2 715	Mörtschach.....	910	Loibach.....	1 198
Untererlach.....	952	Glödnitz.....	1 350	Molzbichl.....	822	Moos.....	1 498
Viktring.....	1 832	Grades, Markt.....	1 582	Mülldorf.....	753	Pustritz.....	1 166
Waiern.....	2 992	Gurk, Markt.....	1 020	Oberdrauburg, Markt	642	Ruden.....	1 552
Weizelsdorf.....	873	Guttaring, Markt.....	2 394	Obermillstatt.....	1 285	Rückersdorf.....	1 804
Windischbleiberg...	653	Hardegg.....	463	Obervellach, Markt..	2 219	Sankt Kanzian.....	1 347
Zell.....	1 025	Hörzendorf.....	975	Penk.....	964	Sankt Peter am Wallersberg.....	1 310
68. Lienz.....	31 169	Hüttenberg, Markt...	1 808	Puchreit.....	411	Schwabegg.....	476
Abfaltersbach.....	451	Klein Sankt Paul, Markt.....	1 691	Pusarnitz.....	1 032	Sittersdorf.....	1 613
Ainet.....	356	Kraig.....	853	Radenthein, Markt...	3 174	Tainach.....	572
Alkus.....	102	Kraza.....	1 887	Rangersdorf.....	1 142	Vellach.....	2 546
Amlach.....	172	Liemberg.....	271	Rennweg.....	1 453	Völkermarkt, Stadt..	2 470
Anras.....	1 010	Lölling.....	1 061	Sachsenburg, Markt..	964	Waisenberg.....	2 944
Arnbach.....	349	Meiselding.....	862	Sagritz.....	850		
Äbling.....	1 503	Metnitz, Markt.....	2 139	Sankt Peter-Edling...	913		
Außervillgraten.....	791	Micheldorf.....	832	Seeboden.....	2 269		
Bannberg.....	191	Obermühlbach.....	823	Spittal an der Drau, Stadt.....	4 899	73. Wolfsberg.....	44 951
Burgfrieden.....	122	Pisweg.....	925	Stall.....	1 665	Aichberg.....	387
Dölsach.....	526	Pulst.....	1 102	Steinfeld, Markt.....	2 113	Eitweg.....	1 350
Gaimberg.....	381	Rabing.....	1 054	Techendorf.....	617	Erzberg-Görlitzen...	536
Glanz.....	150	Sankt Donat.....	876	Trebesing.....	1 112	Ettendorf.....	1 529
Göriach-Stribach....	265	Sankt Georgen am Längsee.....	2 884	Winklern, Markt.....	912	Fischering.....	686
Görttschach-Gödnach..	441	Sankt Johann am Pressen.....	789	Zwickenberg.....	378	Fcrst.....	1 053
Gwabl.....	147	Sankt Martin am Silberberg.....	286			Gösel.....	1 889
Hollbruck.....	84	Sankt Salvator, Markt	2 098	71. Villach.....	56 086	Gräbern-Prebl.....	1 132
Hopfgarten.....	707	Sankt Veit an der Glan, Stadt.....	7 306	Afritz.....	983	Granitzthal.....	1 546
Innevillgraten.....	817	Schaumboden.....	954	Arnoldstein, Markt...	4 700	Kamp.....	679
Iselsberg-Stronach...	314	Sörg.....	921	Arriach.....	1 576	Klienig.....	682
Kals.....	991			Augsdorf.....	1 548	Kollnitz.....	798
Kartitsch.....	854			Bleiberg ob Villach, Markt.....	3 270	Lading.....	518
Lavant.....	194			Einöde.....	796	Lavamünd, Markt....	2 046
Leisach.....	358			Emmersdorf.....	2 018	Legerbuch.....	539
				Feistritz an der Gail	632	Maria Rojach.....	1 002
				Feld am See.....	712	Pölling.....	429
						Preitenegg.....	1 099
						Reichenfels, Markt...	1 488

Systematisches Verzeichnis der Gemeinden

Kleinere Verwaltungsbezirke Gemeinden	Wohnbevölkerung am 22. März 1934	Kleinere Verwaltungsbezirke Gemeinden	Wohnbevölkerung am 22. März 1934	Kleinere Verwaltungsbezirke Gemeinden	Wohnbevölkerung am 22. März 1934	Kleinere Verwaltungsbezirke Gemeinden	Wohnbevölkerung am 22. März 1934
Reisberg	253	Fulpmes	1 624	Hopfgarten-Markt, Markt	1 067	Nauders	1 047
Sankt Andrä, Stadt ..	1 565	Gnadenwald	273	Itter	480	Pettneu	831
Sankt Georgen	2 459	Götzens	810	Jochberg	1 130	Pfunds	1 500
Sankt Leonhard im Lavantale, Bad, Stadt	1 485	Gries am Brenner ..	1 001	Kirchberg	2 493	Pians	872
Sankt Marein	634	Gries in Sellrain ..	363	Kirchdorf	1 343	Prutz	591
Sankt Margarethen im Lavantale, Markt ..	2 439	Grinzens	472	Kitzbühel, Stadt	5 294	Ried	660
Sankt Michael	824	Großvolderberg	336	Kössen	1 972	Sankt Anton am Arlberg	1 466
Sankt Paul, Markt ..	1 210	Gschnitz	230	Oberndorf in Tirol ..	811	Schönwies	847
Sankt Peter im Lavantale	641	Hall in Tirol, Solbad, Stadt	11 355	Reith	521	See	417
Sankt Stephan	3 228	Hatting	470	Sankt Jakob in Haus ..	286	Serfaus	607
Schieffing	1 141	Igls	627	Sankt Johann in Tirol	3 193	Spiß	196
Schönweg	414	Inzing	1 224	Sankt Ulrich	447	Stanz	308
Theissing	697	Kematen	649	Schwendt	364	Strengen	830
Thüurn	361	Kleinvolderberg	235	Waidring	944	Tösens	340
Waldenstein	896	Kreith	101	Westendorf	1 802		
Wölch	1 151	Lans	374				
Wolfsberg, Stadt	6 165	Leutasch	1 020				
		Matrei, Markt	758				
		Mieders	492	78. Kufstein	44 834	80. Reutte	17 414
		Mils	866	Alpbach	1 234	Bach	551
		Mühlbachl	1 007	Angath	429	Berwang	718
		Mutters	828	Brandenberg	1 114	Biberwier	427
Landeshauptmannschaft Tirol		Natters	526	Breitenbach	1 381	Bichlbach	672
Stadtkreis:		Navis	922	Brixlegg, Markt	1 727	Breitenwang	620
74. Innsbruck *)	76 075	Neustift	1 646	Buchberg	256	Ehenbichl	335
Landkreise:		Oberhofen	647	Ebbs	1 072	Ehrwald	1 493
75. Imst	24 547	Obernberg	368	Ellmau	967	Elbigenalp	532
Arzl	1 353	Oberperfuß	999	Erl	869	Elmen	286
Haiming	1 386	Patsch	553	Häring	1 774	Forechach	130
Imst, Stadt	2 912	Pettinau	347	Kirchbichl	3 456	Grän	301
Imsterberg	408	Pfaffenhofen	677	Kramsach	2 230	Gramais	73
Jerzens	592	Pions	447	Kufstein, Stadt	7 292	Häselgehr	628
Karres	293	Polling	304	Kundl	1 765	Heiterwang	308
Karrösten	376	Ranggen	357	Langkampfen	1 517	Hinterhornbach	119
Längenfeld	1 669	Reith	409	Mariastein	145	Höfen	497
Mieming	1 589	Rinn	470	Münster	917	Holzgau	415
Mils	169	Rum	1 325	Niederndorf	740	Kaisers	126
Nassereith	1 158	Sankt Sigmund im Sellrain ..	167	Niederndorferberg ..	441	Lechaschau	988
Obsteig	467	Scharnitz	818	Radfeld	505	Lermoos	599
Ötz	1 237	Schmirn	710	Rattenberg, Stadt	742	Musau	229
Rietz	907	Schönberg	430	Reith bei Brixlegg ..	1 361	Nesselwängle	315
Roppen	728	Seefeld	986	Rettenschöß	334	Pfafflar	200
Sankt Leonhard im Pitztal	983	Sellrain	875	Scheffau	619	Pfalach	307
Sautens	650	Sistrans	388	Schwoich	971	Pinswang	241
Silz	1 399	Steinach, Markt	1 617	Söll	1 648	Reutte, Markt	2 400
Sölden	1 407	Telfes	559	Thiersce	1 557	Schattwald	249
Stams	635	Telfs, Markt	3 681	Unterangerberg	763	Stanzach	259
Tarrenz	1 250	Thaur	1 434	Walchsee	669	Steeg	549
Umhausen	1 485	Trins	542	Wildschönau	2 143	Tannheim	621
Wenns	1 147	Tulfes	561	Wörgl, Markt	4 196	Vils, Stadt	791
Wildermieming	347	Unterperfuß	125			Vorderhornbach	226
		Vals	394	79. Landeck	24 708	Wängle	463
		Vill	234	Faggen	135	Weißbach	569
		Vögelsberg	148	Fendels	167	Zöblen	177
		Völs	866	Fiß	379		
		Volders	772	Fließ	1 696	81. Schwaz	36 473
		Wattenberg	430	Flirsch	611	Achenthal	1 228
		Wattens	3 049	Galtür	410	Aschau	461
		Zirl	2 397	Grins	713	Brandberg	236
				Ischgl	688	Bruck am Ziller	418
76. Innsbruck	63 188	77. Kitzbühel	30 502	Kappl	1 603	Buch	769
Aldrans	458	Aurach	853	Kaunerberg	347	Distelberg	155
Anpaß	530	Brixen im Thale	1 446	Kaunertal	390	Eben	769
Arzl	1 861	Fieberbrunn	2 460	Kauns	243	Finkenberg	854
Axams	1 483	Going	825	Ladis	321	Fügen	1 346
Baumkirchen	431	Hochfilzen	499	Landeck, Stadt	6 493	Fügenberg	857
Birgitz	311	Hopfgarten-Land	2 272			Gallzein	323
Ellbögen	634						
Flauring	583						
Fritzens	602						

*) Stadtkreis im Sinne der DGO.

28 Land Österreich

81—84

Systematisches Verzeichnis der Gemeinden

Kleinere Verwaltungsbezirke Gemeinden	Wohn- bevölkerung am 22. März 1934	Kleinere Verwaltungsbezirke Gemeinden	Wohn- bevölkerung am 22. März 1934	Kleinere Verwaltungsbezirke Gemeinden	Wohn- bevölkerung am 22. März 1934	Kleinere Verwaltungsbezirke Gemeinden	Wohn- bevölkerung am 22. März 1934
Gerlos	480	Landeshauptmannschaft		83. Bregenz	54 360	Sulzberg	1 487
Gerlosberg	270	Vorarlberg		Alberschwende	1 767	Warth	130
Hainzenberg	347	Landkreise:		Andelsbuch	1 150	Wolfurt	2 086
Hart	896	82. Bludenz	30 621	Au	1 269		
Jenbach	2 282	Bartholomäberg	1 132	Bezau	1 644	84. Feldkirch	68 477
Kaltenbach	500	Blons	380	Bildstein	573	Altach	1 700
Kolsaß	411	Bludenz, Stadt	7 680	Bizau	707	Dornbirn, Stadt	16 650
Kolsaßberg	400	Bludesch	599	Bregenz, Stadt	18 273	Düns	253
Laimach	347	Blumenegg	350	Buch	337	Dünserberg	117
Mayrhofen	1 827	Brand	371	Damüls	218	Feldkirch, Stadt	12 909
Pill	555	Bürs	1 476	Doren	753	Frastanz	2 572
Ramsberg	496	Bürserberg	437	Egg	2 065	Fraxern	411
Ried am Ziller	329	Dalaas	1 162	Hard am Bodensee, Markt	3 387	Göfis	1 183
Rohrberg	253	Fontanella	354	Hittisau	1 641	Götzis, Markt	4 052
Schlitters	466	Gaschurn	1 229	Hörbranz	2 017	Hohenems, Markt	5 514
Schwaz, Stadt	7 738	Innerbraz	465	Hohenweiler	604	Klaus	892
Schwendau	554	Klösterle	712	Krumbach	737	Koblach	1 171
Schwendberg	494	Lech	751	Langen	651	Laterns	554
Stans	742	Lorüns	179	Langenegg	798	Lustenau, Markt	8 733
Steinberg	214	Ludesch	1 066	Lauterach	2 107	Mäder	681
Straß	541	Nenzing	2 521	Lingenau	954	Meiningen	479
Stumm	721	Nüziders	1 305	Mellau	749	Rankweil, Markt	4 229
Stummerberg	655	Raggal	543	Möggers	461	Röns	143
Terfens	509	Sankt Anton	199	Rheinau	3 537	Röthis	736
Tux	1 122	Sankt Gallenkirch	1 478	Riefensberg	731	Satteins	1 114
Uderns	459	Sankt Gerold	278	Schnepfau	339	Schllins	821
Vomp	1 514	Schruns	2 021	Schopponau	535	Schnifis	449
Weer	630	Silberthal	540	Schröcken	164	Sulz	811
Weerberg	1 058	Sonntag	728	Schwarzach	961	Uebersaxen	366
Wiesing	592	Thüringen	820	Schwarzenberg	1 258	Viktorsberg	232
Zell am Ziller	1 088	Tschagguns	971	Sibratsgfall	270	Weiler	570
Zellberg	567	Vandans	874			Zwischenwasser	1 135

Systematisches Verzeichnis der Namens- und Bestandsänderungen von Gemeinden

Vorbemerkung

In dem Verzeichnis sind alle Namens- und Bestandsänderungen von Gemeinden zusammengestellt, die im Altreich ohne Saarland seit 1. 1. 1934 (dem für die Aufbereitung der Volkszählung 1933 maßgebenden Gebietsstand), im Saarland seit der Volkszählung vom 25. 6. 1935 und im Lande Österreich seit 1. 10. 1938 (Einführung der Deutschen Gemeindeordnung) bis zum 1. 1. 1939 in Kraft getreten sind; außerdem sind die gemäß § 9 der Deutschen Gemeindeordnung bis 1. 1. 1939 erfolgten Verleihungen von besonderen Bezeichnungen aufgenommen.

Das Verzeichnis ist systematisch nach Ländern, größeren und kleineren Verwaltungsbezirken geordnet. Die kleineren Verwaltungsbezirke sind, soweit in ihnen Veränderungen vorgekommen sind, in Spalte 1 des Verzeichnisses in der gleichen Reihenfolge und mit der gleichen Nummer aufgeführt wie im »Systematischen Verzeichnis der Gemeinden« (vgl. Einführung in das Gemeindeverzeichnis S. 4). Am Kopf jeder Seite sind die in Betracht kommenden Nummern der kleineren Verwaltungsbezirke wiederholt, um das Aufsuchen zu erleichtern.

Innerhalb der kleineren Verwaltungsbezirke sind die Gemeinden, die eine Namens- oder Bestandsänderung erfahren haben, nach dem Wirkungsdatum der Änderungen und bei gleichem Wirkungsdatum nach der Buchstabenfolge der bisherigen Gemeindepnamen (in Schlesien, nur nach der Buchstabenfolge) geordnet (Spalte 2).

Spalte 3 gibt die Art der Veränderungen an, z. B. Namensänderung, Wegfall durch Eingliederung, Zusammenschluß mehrerer Gemeinden usw. »Eingliederung« liegt vor, wenn eine Gemeinde unter Aufrechterhaltung ihrer Rechtspersönlichkeit Rechtsnachfolger der mit ihr vereinigten Gemeinde(n) wird. »Zusammenschluß« liegt vor, wenn mehrere Gemeinden zu einer neuen Gemeinde mit eigener Rechtspersönlichkeit bei gleichzeitigem Untergang der Rechtspersönlichkeit der bisherigen Gemeinden vereinigt werden. Unter »Festsetzung einer Zusatzbezeichnung« ist die Festsetzung eines die geographische Lage einer Gemeinde näher bestimmenden Zusatzes zum Gemeindepnamen gemäß § 10 der Deutschen Gemeindeordnung zu verstehen. Bei »Verleihung einer Bezeichnung« handelt es sich um Verleihung einer besonderen Bezeichnung wie Stadt, Kreisstadt, Bad usw. gemäß § 9 der Deutschen Gemeindeordnung.

Spalte 4 bringt die jetzt geltenden Gemeindepnamen; zu beachten ist, daß die in Spalte 3 vermerkten Eingliederungen oder Zusammenschlüsse auch eine Änderung der in Spalte 1 angegebenen Kreiszugehörigkeit der Gemeinden nach sich gezogen haben können. Die jetzt geltende Nummer der Kreiszugehörigkeit erhält man im Zweifelsfalle durch Nachschlagen des neuen Gemeindepnamens im »Alphabetischen Verzeichnis der Gemeinden«.

In Spalte 5 ist das Wirkungsdatum der Änderungen angegeben.

Sämtliche Änderungen sind im »Systematischen Verzeichnis der Gemeinden« (S. 23 bis 234) nach dem Stand vom 1. 1. 1939 berücksichtigt.

Die in Spalte 2 aufgeführten *alten* durch Namensänderung, Eingliederung oder Zusammenschluß fortgefallenen *Gemeindepnamen* sind in *Kursivdruck* auch im »Alphabetischen Verzeichnis der Gemeinden« aufgeführt, desgleichen Gemeindepnamen, deren bisherige geographische Zusatzbezeichnung geändert wurde (z. B. »Quolsdorf b. Töpferstedt« statt bisher »Quolsdorf b. Tschöpel«) und schließlich Gemeindepnamen, bei denen sich durch Festsetzung einer anderen Schreibweise zugleich die Einreihung nach der Buchstabenfolge geändert hat (z. B. »Schernsdorf« statt bisher »Tschernsdorf«; »Zettritz« statt »Czettritz«; »Bühlow« statt »Bylow«). Gemeindepnamen, die unter »C« nicht gefunden werden, sind unter »K« nachzuschlagen und umgekehrt.

Nachtrag mit Wirkung vom 1. April 1939

Die bis Mitte Februar bekanntgewordenen, am 1. 4. 1939 in Kraft tretenden Namens- und Bestandsänderungen von Gemeinden sind in einem Nachtrag am Schluß des »Systematischen Verzeichnisses der Namens- und Bestandsänderungen von Gemeinden« aufgeführt (S. 282 ff.).

Im »Systematischen Verzeichnis der Gemeinden« und im »Alphabetischen Verzeichnis der Gemeinden« konnten diese Änderungen wegen des vorgeschrittenen Standes der Drucklegung nicht mehr berücksichtigt werden.



Kleinerer Verwaltungsbezirk	alter Zustand (Gemeindenname)	Art der Veränderung	neuer Zustand (Gemeindenname)	Wirkungsdatum	Kleinerer Verwaltungsbezirk	alter Zustand (Gemeindenname)	Art der Veränderung	neuer Zustand (Gemeindenname)	Wirkungsdatum
Land Preußen					1. Provinz Ostpreußen				
Reg.-Bez. Königsberg					Reg.-Bez. Königsberg				
					Noch: 1/9 Labiau	Szerszantinnen	Feststellung der Schreibweise	Seherschantinnen	12. 2.36
						Uszballen	»	Uschballen	»
						Szargillen	»	Schargillen	15. 5.36
						Auxkallen	Wegfall durch Eingliederung	Kallweinken	1. 4.38
						Bescharwen	»	»	»
						Berschgirren	»	Groß Baum	»
						Geduhnlauken	»	Auerfelde	»
						Kermuschienen	»	Schmilgien	»
						Paschwirgsten	»	»	»
						Lauschen	Zusammenschluß	Herzfelde	»
						Schwirgslauken	Wegfall durch Eingliederung	Escherninken	»
						Schallgirren	»	»	»
						Scherschantinnen	Namensänderung	Kelladen	16. 7.38
						Abshruten	»	Ehertfelde	»
						Agilla	»	Haffwerder	»
						Alt Heidendorf	»	Heidendorf	»
						Alt Kirschnabeck	»	Kirschbeck	»
						Alt Sussemilken	»	Friedrichsrode (Ostpr.)	»
						Bartuschen	»	Bartelshöfen	»
						Bielauken	»	Bielken	»
						Bittehen	»	Biehendorf (Ostpr.)	»
						Bittkallen	»	Bitterfelde	»
						Bedawe	»	Deimehöh	»
						Domharthenen	»	Domhardtfelde	»
						Escherninken	»	Gutfließ	»
						Florlauken	»	Blumenfelde (Ostpr.)	»
						Geidlauken	»	Heiligenhain	»
						Groß Elknupönen	»	Erlenfließ	»
						Groß Ischdaggen	»	Rodenwalde (Ostpr.)	»
						Groß Kalkeninken	»	Kalkfelde	»
						Groß Kirschnakeim	»	Kirschkeim	»
						Groß Reikeninken	»	Reiken	»
						Groß Rudlauken	»	Rotenfeld	»
						Herzfelde	Festsetzung einer Zusatzbezeichnung	Herzfelde (Ostpr.)	»
						Juwendt	Namensänderung	Müwenort	»
						Kallweinken	»	Hügelort	»
						Kaymen	Feststellung der Schreibweise	Kaimen	»
						Kelladen	Namensänderung	Waldwinkel (Ostpr.)	»
						Klein Kalkeninken	»	Kleinkalkfelde	»
						Klewionen	»	Seegershöfen	»
						Kreutzweg	Feststellung der Schreibweise	Kreutzweg	»
						Labagienen	Namensänderung	Haffwinkel	»
						Lankeninken	»	Langenheim	»
						Lappinen	»	Daudertshöfen	»
						Laukn	»	Hohenbruch (Ostpr.)	»
						Leischen	»	Hirschdorf	»
						Lueknöjen	»	Neuenrode	»
						Luehninken	»	Friedrichsmühle	»
						Mehlauken	»	Liebenfelde (Ostpr.)	»
						Mehlawischken	»	Liebenort	»
						Minchenwalde	»	Lindenhorst (Ostpr.)	»
						Nemonien	»	Elchwerder	»
						Obseherninken	»	Dachsfelde	»
						Paackalwen	»	Berghöfen	»
						Pannaugen	»	Habichtswalde	»
						Panzerlauken	»	Panzerfelde	»
						Pareyken	»	Goldberg (Ostpr.)	»
						Paringen	Feststellung der Schreibweise	Paaringen	»
						Paschwentschen	Namensänderung	Wittenrode	»
						Patilschen	»	Kunzenrode	»
						Peldschen	»	Deimemünde	»
						Permauern	»	Mauern (Ostpr.)	»
						Petricken	»	Welmeich	»
						Piplin	»	Timberhain	»
						Plattupönen	»	Breitflur	»
						Pogarbblauken	»	Pogarben	»
						Popelken	»	Markthausen	»
						Pustlauken	»	Hallenau	»
						Rogainen	»	Hornfelde	»
						Rudlauken	»	Rothöfen	»
						Schanzell	»	Schanzkrug	»
						Schargillen	»	Eichenrode (Ostpr.)	»
						Schaudienen	»	Kornhöfen	»
						Schelecken	»	Schliken	»
						Schillgallen	»	Heiderode	»
						Schmilgien	»	Kornfelde (Ostpr.)	»
						Serpentienen	»	Beerendorf (Ostpr.)	»
						Skieslauken	»	Mörnersfelde	»
						Stellienen	»	Deimetal	»
						Treinlauken	»	Kreuzberg (Ostpr.)	»
						Uschballen	»	Mühlenu	»
						Wilkowischken	»	Wolfshof	»
						Wittgirren	»	Weißbruch	»
						Gutsbezirk Klein	»	Gutsbezirk Erlenwald, Forst	»
						Naujock, Forst	»	Gutsbezirk Liebenfelde (Ostpr.), Forst	»
						Gutsbezirk Mehlauken, Forst	»	Gutsbezirk Tawellenbruch, Forst	»
						Gutsbezirk Tawelleninken, Forst	»	Groß Lauth	6. 1.34
					1/11 Preußisch Eylau	Lawdt	Namensänderung	Mühlhausen	1. 1.36
						Knauten	Wegfall durch Eingliederung	Schrombehnen	1. 4.36
						Schultitten	»	»	»

und Bestandsänderungen von Gemeinden

Kleinerer Verwaltungsbezirk	alter Zustand (Gemeindenname)	Art der Veränderung	neuer Zustand (Gemeindenname)	Wirksamkeitsdatum	Kleinerer Verwaltungsbezirk	alter Zustand (Gemeindenname)	Art der Veränderung	neuer Zustand (Gemeindenname)	Wirksamkeitsdatum
1/15 Angerapp (früher Kreis Darkehmen)	Tautschillen	Namensänderung	Altentrift	16. 7.38	1/17 Ebenrode (früher Kreis Stallupönen)	Adlig Budweitschen	Namensänderung	Grundhausen	16. 7.38
	Uschballen	"	Langenrück	"		Alexkehmen	"	Alexbrück	"
	Uschblenken	"	Blinkersee	"		Ambraskehmen	"	Krebsfließ	"
	Wantischken	"	Grünsiedel	"		Anderskehmen	"	Andersgrund	"
	Wikischken	"	Wiecken	"		Antanischken	"	Antonshain	"
	Wittgirren	"	Wittbach	"		Antsodehnen	"	Almen	"
	Worellen	"	Runden	"		Aschlauken	"	Kalkhöfen	"
	Gutsbezirk Skal-lischen, Ant. Kr. Darkehmen, Forst	"	Gutsbezirk Altheide, Ant. Kr. Angerapp, Forst	"		Bäuerlich Bud-weitschen	"	Finkenschlucht	"
1/16 Angerburg	Haarszen	Feststellung der Schreibweise	Haarschen	17. 9.36		Bareischkehmen	"	Baringen	"
	Alt Perlsvalde	Zusammenschluß	Perlsvalde	1. 4.38		Bartzkehmen	"	Bartztal	"
	Neu Perlsvalde					Baubeln	"	Windberge (Ostpr.)	"
	Budzischen					Benullen	"	Weidenkreuz	"
	Mitschkowken	Wegfall durch Ein-gliederung	Herbsthausen	"		Berninglauken	"	Berningen	"
	Sawadden			Schloßberg	"	Bilderweitschen	"	Bilderweiten	"
	Gassüwen	Namensänderung	Wieskoppen	16. 7.38		Bisdöhen	"	Bloosberg	"
	Biedaschken			Hartenstein (Ostpr.)	"	Bugschen	"	Klimmen	"
	Brosowen	"	Birkenhöhe (Ostpr.)	"	Datzkehmen	"	Datzken	"	
	Brosowken	"	Raudensee	"	Daugelischken	"	Pfeifenberg	"	
	Groß Wessolowen	"	Jakunen	"	Disselwethen	"	Disselberg	"	
	Jakunowken	"	Jorken	"	Doblendschen	"	Parkhof	"	
	Jorkowen	"	Rochau (Ostpr.)	"	Dopönen	"	Grünweide (Kreis Ebenrode)	"	
	Mitschullen	"	Schwenten	"		Dozuhnen	"	Muldau	"
	Ogonken	"	Kanitz	"		Dräweningken	"	Dräwen	"
	Olshöwen	"	Albrechtswiesen	"		Eggelischken	"	Tannenmühl	"
	Pietrellen	"	Großgarten	"		Enskelmen	"	Rauschendorf (Ostpr.)	"
	Popiollen	"	Primsdorf	"		Enzuhnen	"	Rodebach	"
	Possessern	"	Paßdorf	"		Escherkehmen	"	Seebach (Ostpr.)	"
	Prinowen	"	Kleinkutten	"		Bydtkuhnen, Stadt	"	Eydtkau, Stadt	"
	Pristanien	"	Ostau	"		Eymenischken	"	Eimental	"
	Przytullen	"	Heidenberg	"		Gallkehmen	"	Hohenschanz	"
	Sapallen	"	Salpen	"		Germingkehmen	"	Germingen	"
	Schloßberg	"	Wensen	"		Girnischken	"	Liechtentann	"
	Sobischen	"	Geroldswalde	"		Girnuhen	"	Rehbusch	"
	Wensowken	"	Andreastal	"		Groß Grigalischken	"	Ellerbach (Ostpr.)	"
	Wilkowen	"	Hochsee	"		Groß Lengmeschken	"	Lengen	"
	Willudden	"	Gutsbezirk Alt-heide, Ant. Kr. Angerburg, Forst	"		Groß Sodehnen	"	Grenzen (Ostpr.)	"
	Zabinken	Neubildung	Amalienhof	1.10.34		Groß Wannagupchen	"	Röhren (Ostpr.)	"
	Gutsbezirk Skalli-schen, Ant. Kr. Angerburg, Forst						Gudellen	"	Preußenwall
1/17 Ebenrode (früher Kreis Stallupönen)	Enskelmen, teilw. Hopfenbruch, teilw.					Gudweitschen	"	Gutweide (Ostpr.)	"
	Bugdzen	Feststellung der Schreibweise	Bugdchen	17. 9.36		Jentkutkampen	"	Jurgkampen	"
	Doblendszen	"	Doblendschen	"		Jocknen	"	Joken	"
	Eszerkehmen	"	Escherkehmen	"		Jodringkehmen	"	Sinnhöfen	"
	Gäidszen	"	Gäidschen	"		Jodschen	"	Hollenau (Ostpr.)	"
	Jodszen	"	Kryschullen	"		Jueknischken	"	Föhrenhorst	"
	Kryszullen	"	Norudschen	"		Jurgeitschen	"	Jürgenrode	"
	Norudszen	"	Noruschuppen	"		Kallweitschen	"	Haldenau (Ostpr.)	"
	Noruszuppen	"	Osehnagern	"		Karklienen	"	Hügeldorf	"
	Osznagern	"	Patilschen	"		Kiaulaoken	"	Quellbruch	"
	Patilszen	"	Podschöhnen	"		Kiddeln	"	Sonnenmoor	"
	Podszohnen	"	Radschen	"		Kinderlauken	"	Kinderfelde	"
	Radszen	"	Rudschen	"		Kinderweitschen	"	Kinderhausen	"
	Rudszen	"	Schluidschen	"		Kischen	"	Krähenwalde	"
	Schluidszen	"	Skrudschen	"		Kosakweitschen	"	Rauschmünde	"
	Skrudszen	"	Schabojeden	"		Krajutkehmen	"	Dirrfelde	"
	Szabojeden	"	Schameitkehmen	"		Kryschullen	"	Narwickau	"
	Szameitkehmen	"	Schapten	"		Kubillehnen	"	Freineck	"
	Szapten	"	Scheskehmen	"		Laukupönen	"	Erlenhagen	"
	Szaskkehmen	"	Schillehnen	"		Lawisehkehmen	"	Stadtfelde	"
	Szillehnen	"	Schillen	"		Lengwehnen	"	Grenzkrug	"
	Szillen	"	Schinkuhnen	"		Matternischken	"	Matten	"
	Szinkuhnen	"	Schuggern	"		Mattlauken	"	Hellbrunn	"
	Szuggern	"	Urschen	"		Matzkutschen	"	Fuchshagen	"
	Urszen	"	Urschdeggen	"		Mehlkehmen	"	Birkenmühle	"
	Urschdeggen	"	Damerau	1. 4.37		Mülluhnen	"	Mühlgarten	"
	Grünwalde	Wegfall durch Ein-gliederung	Göritten	"		Mitzkaweitschen	"	Ellerau (Ostpr.)	"
	Neuteich			Plathen	"		Nausoden	"	Weitenruh
	Schönbruch	"	Schillen	1.10.37		Nickelnischken	"	Nickelsfelde	"
	Jogeln	"	Schluidschen	"		Noruschuppen	"	Altenfließ (Ostpr.)	"
	Norudschen	"	Pillupönen	"		Osehnagern	"	Sandau (Ostpr.)	"
	Abraaken	"	Benullen	"		Pakalnischken	"	Schleusen	"
	Peterlauken	"	Lucken	"		Patilschen	"	Briecken (Ostpr.)	"
	Aekmonienen, Ksp.	Zusammenschluß	Mehlkehmen	"		Peschicken	"	Altbruch	"
	Enzuhnen			Kattenau	"		Petriksatschen	"	Schützenort
	Kurplauken		Wirbeln	"		Pillupönen	"	Schloßbach	"
	Aekmonienen, Ksp.		Matzkutschen	"		Plathen	Feststellung der Schreibweise	Platen	"
	Pillupönen		Scharfeneck	"			Namensänderung	Lehmfelde	"
	Gäidschen		Groß Degesen	"		Plimballen	"	Buschfelde (Ostpr.)	"
	Klein Degesen		Jucknischken	"		Podschöhnen	"	Ulmenau (Ostpr.)	"
	Lukoschen		Ilohenfried	1. 4.38		Puplauken	"	Raschen (Ostpr.)	"
	Klein Lengmeschen					Radschen	"	Rauhdorf	"
	Messeden					Raudohnen	"	Martinsort	"
	Sobeitschen					Rittigkeittschen	"	Wildenheim	"
	Mikuthelen					Romanuppen	"	Romeiken	"
	Noreitschen					Romeyken	Feststellung der Schreibweise	Talfriede	"
	Pötschlauken					Rudschen	Namensänderung	Sannen	"
	Reckeln					Sannseitschen	"	Haselgrund (Ostpr.)	"
	Sommerkrug					Schabojeden	"	Eichkamp	"
	Werimlauken					Schackummen	"	Weitendorf (Ostpr.)	"
	Kupsten					Schameitkehmen	"	Hochmühlen	"
	Scheppetschen					Scheskehmen	"	Lehmau	"
						Schillehnen	"	Schellendorf	"
						Schillen	"	Hainau	"
						Schilleningken	"	Heimfelde	"
						Schillgallen	"	Stolzenau (Ostpr.)	"
						Schillupönen	"	Schenkenhagen	"
						Schinkuhnen	"		"

1/17 — 1/18

Kleinerer Verwaltungsbezirk	alter Zustand (Gemeindenname)	Art der Veränderung	neuer Zustand (Gemeindenname)	Wirkungsdatum	Kleinerer Verwaltungsbezirk	alter Zustand (Gemeindenname)	Art der Veränderung	neuer Zustand (Gemeindenname)	Wirkungsdatum
Noch: 1/17 Ebenrode (früher Kreis Stallupönen)	Sohirmeyen	Namensänderung	Brandrode	16. 7.38	Noch: 1/18 Elehnedrung (früher Kreis Niederrung)	Buttkischken	Namensänderung	Buttenhagen	16. 7.38
»	Schluidsehen	»	Lerchenborn (Ostpr.)	»	»	Demedschen	»	Falkenhöhe	»
»	Schockwethen	»	Randau (Ostpr.)	»	»	Demmenen	»	Demmen	»
»	Schöckstupönen	»	Pohlau	»	»	Dittballen	»	Strelage	»
»	Schwentakehmen	»	Schwanen	»	»	Endrejen	»	Ossafelde	»
»	Schwentischken	»	Schanzenort	»	»	Friedlauken	»	Friedlau	»
»	Schwiegupönen	»	Neuenbach	»	»	Griegoliennen	»	Lehrbruch	»
»	Schwirgallen	»	Eichhagen (Ostpr.)	»	»	Grietischken	»	Grietenen	»
»	Skarullen	»	Ebenflur	»	»	Groß Allgawischken	»	Schlichtingen	»
»	Skrudsehen	»	Lengfriede	»	»	Groß Girratischken	»	Wartenhöfen	»
»	Stallupönen, Stadt	»	Ehrenrode, Stadt	»	»	Groß	»	Sprosserweide	»
»	Stehlichken	»	Stehlau	»	»	Karzewischken	»	Groß Heidenstein	»
»	Ströhlkehen	»	Ströhlen	»	»	Groß Krauleiden	»	Gutsfelde	»
»	Susseitschen	»	Hochtann	»	»	Groß	»	Kreuzingen	»
»	Taschieten	»	Steinhalde	»	»	Obscherningken	»	Kleingrenzberg	»
»	Tauerkallen	»	Tauern	»	»	Groß Skaisgirren	»	Großwalde (Kreis Elehnedrung)	»
»	Urbschen	»	Urfelde	»	»	Groß Wabbeln	»	Wartenhöfen	»
»	Usheddeggen	»	Raineck	»	»	Groß	»	Sprosserweide	»
»	Wagohnen	Feststellung der Schreibweise	Wagonen	»	»	Wannaglauken	»	Wartenhöfen	»
»	Walleykehmen	Namensänderung	Teichacker	»	»	Groß Wixwen	»	Vielbrücken	»
»	Wenzlowischken	»	Wenzbach	»	»	Grudschen	»	Neuschleuse	»
»	Wicknaweitschen	»	Wickenfeld	»	»	Jedwillen	»	Grünhausen	»
»	Willkinnen	»	Willdorf	»	»	Jodgallen	»	Jodingen	»
»	Wilpischen	»	Wilpen	»	»	Joneiten	»	Gilgenfeld	»
»	Gutsbezirk Romin-ter Heide, Ant. Kr. Stallupönen, Forst	Änderung der Zusatzbezeichnung	Gutsbezirk Romin-ter Heide, Ant. Kr. Ebenrode, Forst	»	»	Kallningken	»	Herdenau	»
»	Leibgarten	Wegfall durch Eingliederung	Baringen	1.10.38	»	Katringkeiten	»	Schormingen	»
»	Plicken	»	Baringen	»	»	Kaukehmen	»	Kuckerneese	»
1/18 Elehnedrung (früher Kreis Niederrung)	Degimmen	Namensänderung	Brandenburg (Kr. Niederrung)	29.10.34	»	Kiauken	»	Wartenfeld	»
»	Klein Girratischken	»	Gronwalde	30. 8.35	»	Klein Allgawischken	»	Allgau	»
»	Ibenhorst	Wegfall durch Eingliederung	Gutsbez. Ibenhorst,	1.11.35	»	Klein Ischdaggen	»	Georgenforst	»
»	Osznugarn	Namensänderung	Rehwalde (Kreis Niederrung)	27. 3.36	»	Klein Krauleiden	»	Klein Heidenstein	»
»	Alt Buttischken	Zusammenschluß	Buttkischken	1. 6.36	»	Klein	»	Kleinwalde (Kreis Elehnedrung)	»
»	Neu Buttischken	Wegfall durch Eingliederung	Kallningken	»	»	Klein	»	Kleinerlenrode	»
»	Lukischken	»	Lukischken	»	»	Obscherningken	»	Hasingen	»
»	Groß Asznaggern	Namensänderung	Grenzberg	17. 8.36	»	Klein Prudimmen	»	Georgenheide	»
»	Gräfflich Prudimmen	»	Erlenrode	4. 9.36	»	Klein	»	Anmut	»
»	Basnitzkallen	Feststellung der Schreibweise	Basnitzkallen	17. 9.36	»	Klein	»	Kripfelde	»
»	Demedszen	»	Demedschen	»	»	Klein	»	Kämpen	»
»	Grudszen	»	Grudschen	»	»	Klein	»	Altmühle	»
»	Lyszeiten	»	Lyscheiten	»	»	Klein	»	Friedeberg (Ostpr.)	»
»	Pawarszen	»	Pawarschen	»	»	Klein	»	Gerhardsheim	»
»	Staldszen	»	Staldschen	»	»	Klein	»	Gerhardsweide	»
»	Uszkurwe	»	Uszkurwe	»	»	Klein	»	Lischau	»
»	Warsze	»	Warsche	»	»	Klein	»	Mühlenkreuz	»
»	Warszlauken	»	Warschlauken	»	»	Klein	»	Kurrenberg	»
»	Wieszeiten	»	Wiescheiten	»	»	Klein	»	Eschenberg	»
»	Schillehen	»	Schillehen	»	»	Klein	»	Motzfelde	»
»	Wargutschen	Zusammenschluß	Tannenhöhe	1. 4.37	»	Klein	»	Kleindünen	»
»	Labben	Wegfall durch Eingliederung	Lebbeden	1. 4.38	»	Klein	»	Bolzlagen	»
»	Luttken	»	Luttken	»	»	Klein	»	Deschen	»
»	Schudereiten	»	Schudereiten	»	»	Klein	»	Neuginnendorf	»
»	Staldschen	»	Staldschen	»	»	Klein	»	Budeweg	»
»	Wiescheiten, teilw. Oospönen	Wegfall durch Eingliederung	Endrejen	»	»	Klein	»	Rautersdorf	»
»	Serpentienen	»	Friedlauken	»	»	Klein	»	Altdümpelkrug	»
»	Ackelningken	Namensänderung	Ackeln	16. 7.38	»	Klein	»	Neusorge, Ksp. Kuckerneese	»
»	Aekmenschken	»	Dünen (Kreis Elehnedrung)	»	»	Klein	»	Urbansprind	»
»	Aekminge	»	Ibenwerder	»	»	Klein	»	Mühlmeistern	»
»	Aekmonienen	»	Argental (Ostpr.)	»	»	Klein	»	Schwanensee	»
»	Adlig Kreywehlen	»	Adelau	»	»	Klein	»	Erlen	»
»	Alleckneiten	»	Kurwensee	»	»	Klein	»	Gerhardsgrund	»
»	Alt Ginnischken	»	Altginnendorf	»	»	Klein	»	Wildwiese	»
»	Alt Lappienen	»	Rauterskirch	»	»	Klein	»	Breitenhof	»
»	Andreischken	»	Nassenfelde	»	»	Klein	»	Kussenberg	»
»	An Rokaiten	»	Kleinrokitten	»	»	Klein	»	Neulinkuhnen	»
»	Argelohen	»	Argendorf	»	»	Klein	»	Parwen	»
»	Augustlauken	»	Hohensprindt	»	»	Klein	»	Kleinwarschen	»
»	Baltruscheiten,	»	Antal	»	»	Klein	»	Antonwiese	»
»	Ksp. Heinrichs-walde	»	Balten	»	»	Klein	»	Rehwalde (Kreis Elehnedrung)	»
»	Baltruscheiten,	»	Altschanzenkrug	»	»	Klein	»	Rokitten (Ostpr.)	»
»	Ksp. Skören	»	Oswald	»	»	Klein	»	Ruckenfeld	»
»	Baltruschkehen	»	Steilberg	»	»	Klein	»	Ruckenhagen	»
»	Bartscheiten	»	Sommershöfen	»	»	Klein	»	Milchhof	»
»	Baschnitzkallen	»	Eckwalde	»	»	Klein	»	Schakendorf (Ostpr.)	»
»	Baubeln	»	Argemünde	»	»	Klein	»	Schalteck	»
»	Bersteningken	»	Bolzfelde	»	»	Klein	»	Iwenheide	»
»	Bittehnischken	»	Borstehnen	»	»	Klein	»	Altengilge	»
»	Bogdahnen	»	Brandenburg (Kr. Elehnedrung)	»	»	Klein	»	Noiken	»
»	Borstehlichken	»	Hohenheide (Ostpr.)	»	»	Klein	»	Hochdünen	»
»	Brandenburg (Kr. Niederrung)	Änderung der Zusatzbezeichnung	Hohenheide (Ostpr.)	»	»	Klein	»	Schulzenwiese	»
»	Budelschken	Namensänderung	Ansorge	»	»	Klein	»	Selsen	»
»	Budewethen	»	Ansorge	»	»	Klein	»	Kieslau	»
»		»		»	»	Klein	»	Eldelshof	»
»		»		»	»	Klein	»	Schirwiet	»
»		»		»	»	Klein	»	Stucken	»
»		»		»	»	Klein	»	Tawellenbruch	»
»		»		»	»	Klein	»	Tewellen	»
»		»		»	»	Klein	»	Kleeburg	»
»		»		»	»	Klein	»	Trammen	»

und Bestandsänderungen von Gemeinden

Kleinerer Verwaltungsbezirk	alter Zustand (Gemeindenname)	Art der Veränderung	neuer Zustand (Gemeindenname)	Wirktungsdatum	Kleinerer Verwaltungsbezirk	alter Zustand (Gemeindenname)	Art der Veränderung	neuer Zustand (Gemeindenname)	Wirktungsdatum
1/18 Elchniederung (früher Kreis Niederung)	Trumpeiten	Namensänderung	Trumpenau	16. 7. 38	1/19 Goldap	Groß Dumbeln	Namensänderung	Erlensee	16. 7. 38
"	Tunnischken	"	Schneckenwalde	"	"	Groß Gudellen	"	Großguden	"
"	Uschkurwe	"	Kurwe	"	"	Groß Kallweitschen	"	Kornberg	"
"	Usseinen	"	Stellwagen	"	"	Groß Rominten	"	Hardteek	"
"	Warschlaiken	"	Warschfelde	"	"	Groß Rosinsko	"	Großfreierendorf	"
"	Wegnerminnen	"	Wegnersdorf	"	"	Groß Trakischken	"	Hohenrode (Ostpr.)	"
"	Weidgirren	"	Gerhardshöfen	"	"	Groß Wronken	"	Winterberg (Ostpr.)	"
"	Wiescheiten	"	Kleinsommershöfen	"	"	Gulbenischken	"	Gulbensee	"
"	Wirballen	"	Warten	"	"	Jebloonsken	"	Urbansdorf	"
"	Wirblaiken	"	Rutenfelde	"	"	Jessatschen	"	Grimbach	"
"	Gutsbezirk	Änderung der	Gutsbezirk	"	"	Jodupp	"	Holzeek	"
"	Kurisches Haff, Ant. Kr. Niederung	Zusatzbezeichnung	Kurisches Haff, Ant. Kr. Elchniederung	"	"	Järkischken	"	Jarkental	"
"	Gutsbezirk	Namensänderung	Gutsbezirk	"	"	Jurgätschen	"	Kleinau (Ostpr.)	"
"	Tawellingken, Forst	"	Tawellenbruch, Forst	"	"	Kallnischken	"	Kunzmannsrode	"
1/19 Goldap	Czerwonnen	"	Rotenau	6. 1. 34	"	Kamionken	"	Eichicht	"
"	Groß Kummetschen	"	Hermeshof	8. 3. 34	"	Kaschemeken	"	Kaschen	"
"	Iszlaudszén	"	Schönheide (Ostpr.)	19. 3. 34	"	Kaseleken	"	Neumagdeburg	"
"	Marzinowen	"	Martinsdorf	24. 7. 34	"	Keppurdeggen	"	Kühlberg	"
"	Präroslehnen	"	Jägersee	17. 9. 35	"	Kiaunen	"	Rodenheim	"
"	Juckneitschen	"	Steinhagen (Ostpr.)	5.10.35	"	Kiauten	"	Zellmühle	"
"	Morathen	"	Bergesruh	14.11.35	"	Klein Dumbeln	"	Kräuterwiese	"
"	Bludszén	Feststellung der Schreibweise	Bludschén	17. 9. 36	"	Klein Gudellen	"	Kleinguden	"
"	Budszedehlen	"	Budsohedehlen	"	"	Klein Kummetschen	"	Schäferberg(Ostpr.)	"
"	Budweitschen, Ksp. Sztittkehmen	"	Budweitschen, Ksp. Schtittkehmen	"	"	Bergershof	"	Bergershof	"
"	Didzullen	"	Didsehullen	"	"	Kögskehmen	"	Keckskeim	"
"	Eszergallen, Ksp. Dubeningken	"	Esehergallen, Ksp. Dubeningken	"	"	Kosaken	"	Rappenhöh	"
"	Eszergallen, Ksp. Gawaiten	"	Esehergallen, Ksp. Gawaiten	"	"	Kowalken	"	Beierswalde	"
"	Gelloszuhnen	"	Gelleschuhnen	"	"	Kraginnen	"	Kraghof	"
"	Kaszeleken	"	Kaszeleken	"	"	Kubillen	"	Nordenfeld	"
"	Kaschemeken	"	Kaschemeken	"	"	Kuiken,	"	Tannenhorst	"
"	Kuiken, Ksp. Sztittkehmen	"	Kuiken, Ksp. Schtittkehmen	"	"	Ksp. Goldap	"	Albrechtsrode	"
"	Meszeihen	"	Meseheinen	"	"	Kuiken, Ksp. Schtittkehmen	"	Kurnen	"
"	Oszeningken	"	Oseheningken	"	"	Kurnehnen	"	Langenwassern	"
"	Pablindszen	"	Pablindschen	"	"	Langkischken	"	Lengenfließ	"
"	Pallädschen	"	Pallädschen	"	"	Lengkupchen	"	Rabeneck (Ostpr.)	"
"	Pelludszén	"	Pelludschén	"	"	Linkischken	"	Linnau (Ostpr.)	"
"	Sausleszowen	"	Sausleschowen	"	"	Linnawen	"	Loien	"
"	Szabojeden	"	Schabojeden	"	"	Loyen	Feststellung der Schreibweise	Loken	"
"	Szardeningken	"	Schardeningken	"	"	Makunischken	Namensänderung	Hohenwaldeck	"
"	Szeeben	"	Scheeben	"	"	Maleyken	Feststellung der Schreibweise	Maleiken	"
"	Szeldkehmen	"	Scheldkehmen	"	"	Marlinowen	Namensänderung	Mörleinstal	"
"	Szielasken	"	Schielasken	"	"	Matznorkemmen	"	Matztal	"
"	Sztittkehmen	"	Schtittkehmen	"	"	Matzutekehmen	"	Wellenhausen	"
"	Wyszupönen	"	Wyszupönen	"	"	Meldienen	"	Gnadenheim	"
"	Zodszén	"	Zodschen	"	"	Meseheinen	"	Wehrfeld	"
"	Abscherningken	Namensänderung	Ebershagen	16. 7. 38	"	Mesehkrupchen	"	Meschen	"
"	Auxinnen	"	Freudenau	"	"	Mlinieken	"	Buschbach	"
"	Auxkallen	"	Bergerode	"	"	Motzkühnen	"	Motzken	"
"	Ballupönen	"	Ballenau	"	"	Murgischken	"	Bastental	"
"	Ksp. Goldap	"	Wittigshöfen	"	"	Oseheningken	"	Pfätzrode	"
"	Ballupönen, Ksp. Tollmingkehmen	"	Barkau	"	"	Ossöwen	"	Ossau	"
"	Barkemmen	"	Billenau	"	"	Pablindschen	"	Zollteich	"
"	Billehnen	"	Schneegrund	"	"	Padingskehmen	"	Padingen	"
"	Blindgallen	"	Wildwinkel	"	"	Pallädschen	"	Frankeneck (Ostpr.)	"
"	Blindischken	"	Forsthausen	"	"	Pellkawen	"	Pellkauen	"
"	Bludschén	"	Herandstal	"	"	Pelludschén	"	Pellau	"
"	Bodschwingken	"	Salzburgerhütte	"	"	Pietraschen	"	Raental (Ostpr.)	"
"	Budschedehlen	"	Elsgrund	"	"	Plantzkehmen	"	Engern (Ostpr.)	"
"	Budweitschen, Ksp. Dubeningken	"	Altenwacht	"	"	Plawischken	"	Plauendorf	"
"	Budweitschen, Ksp. Schtittkehmen	"	Bodenhausen	"	"	Pöwgallen	"	Pöwen	"
"	Buttkühnen	"	Burgfelde	"	"	Präslauken	"	Graflau	"
"	Collnischken	"	Scharnen	"	"	Regellen	"	Laubitz (Ostpr.)	"
"	Czarnen	"	Zapfengrund	"	"	Ribbenischken	"	Ribbenau	"
"	Dagutschen	"	Schwadenfeld	"	"	Roponatschen	"	Steinheide	"
"	Dakehnen	"	Dobauen	"	"	Rudzien	"	Rodenstein (Ostpr.)	"
"	Didsehullen	"	Dubeningen	"	"	Samonienen	"	Klarfließ	"
"	Dobawen	"	Dunseiken (Kreis Goldap)	"	"	Sausleschowen	"	Seefeldén (Ostpr.)	"
"	Dubeningken	"	Widmannsdorf	"	"	Schabojeden	"	Sprindberg	"
"	Duneyken	Feststellung der Schreibweise	Preußischmassau	"	"	Schalinnen	"	Quellental (Ostpr.)	"
"	Dzingellen	Namensänderung	Ellern (Ostpr.)	"	"	Schardeningken	"	Schardingen	"
"	Egglenschken	"	Äschenbruch	"	"	Scheldkehmen	"	Schelden	"
"	Ellschönen	"	Tiefenort (Ostpr.)	"	"	Schielasken	"	Hallenfelde	"
"	Eschergallen,	"	Bornberg (Ostpr.)	"	"	Schillinnen	"	Heidensee	"
"	Ksp. Dubeningken	"	Friedrichau (Ostpr.)	"	"	Schtittkehmen	"	Wehrkirchen	"
"	Eschergallen,	"	Herzogsrode	"	"	Schuiken	"	Spechtboden	"
"	Ksp. Gawaiten	"	Gellenau (Ostpr.)	"	"	Serteggen	"	Sertek	"
"	Flösten	"	Gerwalde	"	"	Skaisgirren	"	Hellerau (Ostpr.)	"
"	Friedrichowen	"	Thomasfelde	"	"	Skarupen	"	Hartental	"
"	Gawaiten	"	Unterfelde	"	"	Skötschen	"	Grönfließ	"
"	Gellesschuhnen	"	Arnswald	"	"	Sokollen	"	Hainholz (Ostpr.)	"
"	Gershilischken	"	Grilsen	"	"	Stonupönen	"	Kaltenbach	"
"	Glowken	"	Grischken	"	"	Stukatschen	"	Freienfeld (Ostpr.)	"
"	Gollubien	"	Grischken	"	"	Stumbern	"	Auersfeld	"
"	Grabowen	"	Ringfelde	"	"	Summowen	"	Summau	"
"	Grilskemmen	"	"	"	"	Tartarren	"	Noldental	"
"	Grischkehmen	"	"	"	"	Thewelkehmen	"	Tulkeim	"
"	Grobilschken	"	"	"	"	Theweln	"	Pfalzberg	"
					1/20 Gumbinnen	Tollmingkehmen	"	Tollmingen	"
					"	Upidumischken	"	Altenzoll	"
					"	Wannaginnen	"	Wangenheim (Ostpr.)	"
					"	Warkallen	"	Wartenstein (Ostpr.)	"
					"	Werxnen	"	Grünhügel	"
					"	Wilkatschen	"	Birkendorf (Ostpr.)	"
					"	Wyszupönen	"	Kaltensee	"
					"	Zodschen	"	Zoden	"
					"	Pötschkehmen	"	Pötschwalde	14.12.34
					"	Kialukkehmen	"	Jungort	11. 1. 35

Kleinerer Verwaltungsbezirk	alter Zustand (Gemeindenname)	Art der Veränderung	neuer Zustand (Gemeindenname)	Wirkungsdatum	Kleinerer Verwaltungsbezirk	alter Zustand (Gemeindenname)	Art der Veränderung	neuer Zustand (Gemeindenname)	Wirkungsdatum
1/20 Gumbinnen	Klein Datzén	Wegfall durch Eingliederung	Spiroekeln	1. 7.35	Noch: 1/20 Gumbinnen	Plimballen	Namensänderung	Mertinshagen	16. 7.38
	Kasenowsken	Namensänderung	Tannsee	29. 7.35		Praßlauken		Praßfeld	
	Prusaischken		Preußendorf (Ostpr.)			Purwienen		Altweiler (Ostpr.)	
	Wannagupchen		Habichtsau			Ribbinnen		Jägershagen	
	Gerschwillauken	Wegfall durch Eingliederung	Jungort	1. 8.35		Rödschen		Röden	
	Karszampuchen	Namensänderung	Grünfließ			Rudbardschen		Rotweiler	
	Mingstinnen		Angerfelde	16. 8.35		Rudstannen		Steffensfelde	
	Eszerischnen	Wegfall durch Eingliederung	Tutteln	1.10.35		Rudupönen		Ringfließ	
	Grünheide		Loidimmen			Sabadschnunen		Bergenbrück	
	Jodsleiden	Namensänderung	Altinden	26. 3.36		Sadweitschen		Altzrug	
	Antschrigessern	Feststellung der Schreibweise	Antschrigessern	17. 9.36		Samelucken		Brückental (Ostpr.)	
	Balberdszen		Balberdschen			Sampowen		Sampau	
	Budsedszen		Budsedschen			Schameitschen		Samfelde	
	Didschidern		Didschidern			Schestockten		Peterstal, Kreis Gumbinnen	
	Eszerningken		Escherningken			Schillingenken		Kaimelskrug	
	Jodszen		Jodschen			Schirgupönen		Amtshagen	
	Krauleidszen		Krauleidschen			Schlappacken		Krausenbrück	
	Niebuszen		Niebuschen			Schmulkehlen		Neuenburg (Ostpr.)	
	Rödszen		Rödschen			Schmulken		Birkenhöhe (Ostpr.)	
	Rudbardszen		Rudbardschen			Schorschienen		Moosgrund	
	Sabadschnunen		Sabadschnunen			Schublauken		Schublau	
	Szameitschen		Sohameitschen			Schurgupchen		Sprindort	
	Szurgupönen		Schirgupönen			Schuskehmen		Angerhöf	
	Szublauken		Schublauken			Schwiegeln		Schweizerau	
	Szurgupchen		Schurgupchen			Semkühnen		Hohenwerder	
	Szuskemen		Schuskehmen			Skardupönen		Kleinweiler	
	Uzsballen		Uzsballen			Skardupönen		Matzrode	
	Uzsupönen		Uzsupönen			Skröblienen		Buchenrode	
	Wandlauszen		Wandlauschen			Sodehnen		Heinsort	
	Alt Maygunischken	Zusammenschluß	Erlengrund (Ostpr.)	1. 4.38		Sodinehlen		Jägersfreude (Ostpr.)	
	Neu Maygunischken					Spiroekeln		Hohenfried	
	Abshermeningken	Namensänderung	Fuchstal	16. 7.38		Stannaitschen		Zweilinden	
	Adomlauken		Adamshausen			Stobrieken		Krammsdorf	
	Antbrakupönen		Kahlheim			Stuigen		Hasenrode	
	Antschrigessern		Seeiwiese			Thuren		Turen	
	Augstupönen		Hochfließ			Tittnaggen		Krügertal	
	Austinlauken		Austfelde			Tublauken		Schweizersfelde	
	Balberdschen		Balbern			Uzsballen		Birkenried	
	Ballienen		Riedwiese			Uzsupönen		Moorhof	
	Bersteningken		Berstenau			Walwern		Seilhofen (Ostpr.)	
	Bibehlen		Falkenhausen			Wallehlischken		Hagelsberg	
	Brakupönen		Roßlinde			Walterkehmen		Großwaltersdorf	
	Budsedschen		Pfälzerwalde			Wandlauschen		Rotenkamp (Ostpr.)	
	Budweitschen		Forsteck			Warkallen		Roloffseck	
	Buylien		Schulzenwalde			Warnehlen		Haselhof	
	Datzkehmen		Lorenzfelde			Warschlegen		Laurinshof	
	Didschidern		Frankenhof			Wilkoschen		Wolfeck	
	Drntischken		Pfälzerort			Wingeningken		Vierhufen	
	Escherningken		Neupassau			Worupönen		Rosenek	
	Florkehmen		Florhof			Gutsbezirk		Gutsbezirk	
	Gertschen		Gertenau			Brakupönen		Roßlinde	
	Gerwischkehmen		Gerwen		1/22 Insterburg	Patimbern		Birkenhorst (Ostpr.)	1. 8.35
	Gerwischen		Richtfelde			Berszienen, Ksp.	Feststellung der Schreibweise	Berszienen, Ksp.	17. 9.36
	Groß Berschokkuren		Großpreußenwald			Jodlauken		Jodlauken	
	Groß Gaudischkehmen		Großgauden			Berszienen, Ksp.		Berszienen, Ksp.	
	Groß Pruschillen		Großpreußenbruch			Pellingken		Pellingken	
	Groß Tallitzkehmen		Tellrode			Bindsöhnen		Bindsöhnen	
	Groß Wersmningken		Großstangenwald			Eszeratschen		Escheratschen	
	Groß Wischtecken		Ullrichsdorf (Ostpr.)			Gaidszen		Gaidschen	
	Guddatschen		Kleehegen			Groß Laszeningken		Groß Laszeningken	
	Ischdaggen		Branden			Groß Niebuszen		Groß Niebuszen	
	Jodschen		Schwarzenau (Ostpr.)			Klein Laszeningken		Klein Laszeningken	
	Jodupchen		Mittelfelde			Klein Niebuszen		Klein Niebuszen	
	Jodznhnen		Weidengrund			Muldszehlen		Muldschelen	
	Jogelehnen		Jürgendorf			Szaeken		Schacken	
	Jucknischnen		Bahnfelde			Szameitkehmen		Schameitkehmen	
	Judtschen		Kanthausen			Szemlauken		Schemlauken	
	Kallnen		Bismarekshöh			Szierandszen		Schierandschen	
	Kampischkehmen		Angereck			Uzsballen		Uzsballen	
	Karklienen		Brauersdorf (Ostpr.)			Waszeninken		Waszeninken	
	Klein Berschokkuren		Kleinpreußenwald			Abschrueten	Namensänderung	Ossaquell	16. 7.38
	Klein Gaudischkehmen		Kleingauden			Ackmenischken,		Steinacker	
	Klein Pruschillen		Kleinpreußenbruch			Ksp. Aulowönen		Sittenfelde	
	Klein Wersmningken		Kleinstangenwald			Ackmenischken,		Argenquell	
	Kollatichken		Langenweiler			Ksp. Obelhlichken		Aulenbach (Ostpr.)	
	Krauleidschen		Schöppenfelde			Antargen		Ringelau	
	Kulligkehmen		Ohldorf (Ostpr.)			Aulowönen		Hoheninster	
	Kuttkuhnen		Egenhof			Auxkallen, Ksp.		Blumenbach	
	Lampspeden		Lampshagen			Georgenburg		Freimannsorf	
	Langallen		Heubude			Auxkallen, Ksp.		Birklacken	
	Lenglauken		Pommerfelde			Pellingken		Grünbirken	
	Loidimmen		Lolen			Auxkallnehlen		Binden	
	Lutzicken		Lutzen			Baginski		Brachenfeld (Ostpr.)	
	Martischen		Martinhof			Berschienen, Ksp.		Strendorf (Ostpr.)	
	Matzutehmen		Matzhausen			Jodlauken		Steitenbach (Ostpr.)	
	Meschkeningken		Bärenhagen			Berschienen, Ksp.		Dittlacken	
	Naujeningken		Neuhufen			Pellingken		Hasenfeld	
	Nestonkehmen		Schweizertal			Bindsöhnen		Eschenhang	
	Niebuschen		Herzogskirch			Bublauken		Wiesenblick	
	Norgallen		Wiekmünde			Budwethen			
	Packallnischken		Bergendorf (Ostpr.)			Daupelken	Feststellung der Schreibweise		
	Pendrinnen		Pendershof			Didlacken	Namensänderung		
	Pillkallen		Hoheneck			Drutschlauken			
						Escheratschen			
						Gaidschen			

und Bestandsänderungen von Gemeinden

Kleinerer Verwaltungsbezirk	alter Zustand (Gemeindenname)	Art der Veränderung	neuer Zustand (Gemeindenname)	Wirktungsdatum	Kleinerer Verwaltungsbezirk	alter Zustand (Gemeindenname)	Art der Veränderung	neuer Zustand (Gemeindenname)	Wirktungsdatum
Noch: 1/22 Insterburg	Gandrinnen	Namensänderung	Storchfelde	16. 7.38	Noch: 1/23 Schloßberg (Ostpr.) (früher Kreis Pillkallen)	Bardszen	Feststellung der Schreibweise	Bardschen	17. 9.36
	Georgenburgkehlen	"	Kleingeorgenburg	"		Bludzen	"	Bludzen	"
	Geswethen	"	Landwehr (Ostpr.)	"		Brödszen	"	Brödschen	"
	Gillisehken	"	Insterblick	"		Bruszen	"	Brusehen	"
	Groß Berschkallen	"	Birken (Ostpr.)	"		Budszuhnen	"	Budszuhnen	"
	Groß Lascheningken	"	Großlaschnicken	"		Doblendszen	"	Doblendschen	"
	Groß Lasdehnen	"	Streusiedel	"		Droszwalde	"	Droschwalde	"
	Groß Niebudschen	"	Steinsee (Ostpr.)	"		Galwoszen	"	Gallwoschen	"
	Ischdagehlen	"	Brennersdorf	"		Groß Darguszen	"	Groß Darguschen	"
	Ischdaggen	"	Brandenau	"		Groß Rudszen	"	Groß Rudschen	"
	Jänischken	"	Jänichen	"		Jodszen, Ksp. Kussen	"	Jodsehen, Ksp. Kussen	"
	Jodlauken	"	Schwalbental	"		Jodszen, Ksp. Willuhnen	"	Jodsehen, Ksp. Willuhnen	"
	Kallwischken	"	Hengstenberg	"		Jodzahlen	"	Jodschahlen	"
	Kamputschen	"	Kampeneck	"		Jodzuhnen	"	Jodschuhnen	"
	Kamswyken	Feststellung der Schreibweise	Kamswiken	"		Klein Darguszen	"	Klein Darguschen	"
	Karalene	Namensänderung	Luisenberg	"		Maszuken	"	Maschuken	"
	Klaukallen	"	Timberquell	"		Neu Rudszen	"	Neu Rudschen	"
	Klein Berschkallen	"	Kleinbirken	"		Paberdszen	"	Paberdschen	"
	Klein Lascheningken	"	Kleinlaschnicken	"		Payszeln	"	Payscheln	"
	Klein Niebudschen	"	Bärengraben	"		Szameitkehmen	"	Schameitkehmen	"
	Klein Reckeitschen	"	Büchersdorf	"		Szieden	"	Schieden	"
	Kraupischkehmen	"	Erdmannsdorf	"		Szimkuhnen	"	Schimkuhnen	"
	Laugallen	"	Feldeck	"		Szogelgalwen	"	Schogelgalwen	"
	Lenkeitschen	"	Angerbrück	"		Uszballen,	"	Uschballen,	"
	Lenkutschen	"	Schleifenau	"		Ksp. Lasdehnen	"	Ksp. Lasdehnen	"
	Leputschen	"	Oberschwalben	"		Uszballen,	"	Uschballen,	"
	Lugowen	"	Großflugau	"		Ksp. Pillkallen	"	Ksp. Pillkallen	"
	Matheningken	"	Mattenau	"		Uszbürdszen	"	Uschbürdschen	"
	Medukallen, Ksp. Grünheide	"	Honigberg	"		Uszdrawen	"	Uschdrawen	"
	Medukallen, Ksp. Pelteningken	"	Rehwiese	"		Uszpiatnehlen	"	Uschpiatnehlen	"
	Metschullen	"	Lehwald	"		Uszpiapunnen	"	Uschpiapunnen	"
	Milschlauken	"	Milchfelde	"		Uszproduppen	"	Uschproduppen	"
	Muldsehelen	"	Muldenwiese	"		Uszrudszen	"	Uschrudschen	"
	Neunischken	"	Neunassau	"		Wallindszen	"	Wallindschen	"
	Obehlischken	"	Schulzenhof	"		Wandlauszen	"	Wandlaudschen	"
	Padrojen	"	Drojental	"		Weskallen	"	Weschkallen	"
	Paducken	"	Padau	"		Wöszupchen	"	Wöschupchen	"
	Pakalehnen	"	Schweizersdorf	"		Wöszupöhlen	"	Wöschupöhlen	"
	Paskirschen	"	Kirsnen	"		Gutsbezirk	"	Gutsbezirk	"
	Pelleningken	"	Strigengrund	"		Uszballen, Forst	"	Uschballen, Forst	"
	Perkunischken	"	Perkunsfelde	"		Droschwalde	"	Drozwalde	13. 2.37
	Peterkehmen	"	Peterstal	"		Klein Schorellen	Wegfall durch Eingliederung	Groß Schorellen / Schmilgen	1.10.37
	Pillupönen	"	Kuttenhöf	"		Wandlaudschen	"	Uschballen (Kreis Gumbinnen)	"
	Powehlichken	"	Hoffnungsbrück	"		Neu Rudschen	"	Groß Rudschen	1. 4.38
	Pusberschkallen	"	Unterbirken	"		Abshruten, Ksp. Mallwischken	Namensänderung	Bitzingen	16. 7.38
	Rudlauken	"	Ossafurt	"		Abshruten, Ksp. Willuhnen	"	Schruten	"
	Saugwethen	"	Saugehnen	"		Albrecht-Naujehnen	"	Albrechtswalde	"
	Sauskeppen	"	Sausen	"		Alxnupönen	"	Altsnappen	"
	Schacken	"	Schackenau	"		Antballen	"	Abendwalde	"
	Schameitkehmen	"	Walkenau	"		Antbudupönen	"	Vornwalde	"
	Schemlauken	"	Roßberg (Ostpr.)	"		Augstupönen	"	Hochweiler (Ostpr.)	"
	Scheppetschen	"	Oberschleifen	"		Bagdohnen	"	Rodungen	"
	Schernupchen	"	Kirschland	"		Ballupönen	"	Ballen	"
	Schierandschen	"	Schierheide	"		Baltruschen	"	Sorgenfelde	"
	Schillgallen	"	Heideck (Ostpr.)	"		Bardschen	"	Barsehen	"
	Schmackerlauken	"	Schmackerau	"		Bartschkühnen	"	Kühnen	"
	Schwirbeln	"	Guldenau	"		Bednohren	"	Stahnsdorf (Ostpr.)	"
	Siemonischken	"	Siegmanten	"		Beinigkehmen	"	Beinicken	"
	Skardupönen	"	Klingen (Ostpr.)	"		Bludzen	"	Vierhöfen (Ostpr.)	"
	Skerdienen	"	Scherden	"		Brödlaugken	"	Bröden	"
	Skungirren	"	Scheunenort	"		Brödschen	"	Lugeck	"
	Snappel	"	Schnappen	"		Brusehen	"	Kiesfelde	"
	Stagutschen	"	Dallwitz (Ostpr.)	"		Budszuhnen	"	Eschenhöhe	"
	Sterkeninken	"	Starkenicken	"		Budupönen,	"	Buden	"
	Stirkallen	"	Keilergrund	"		Ksp. Kussen	"	Sandhöhe	"
	Tammowischken	"	Tammau	"		Budupönen,	"	Moosbach (Ostpr.)	"
	Tarpupp	"	Angermoor	"		Ksp. Schirwindt	"	Tegnerskrug	"
	Tarputschen	"	Tarpen (Ostpr.)	"		Daynen	"	Deinen	"
	Thieslauken	"	Tiesfelde	"		Dicklauten	Feststellung der Schreibweise	Waldried	"
	Trakinnen	"	Tannenschlucht	"		Dickschen	Namensänderung	Lindbach	"
	Trakis	"	Farnsdorf	"		Doblendschen	"	Kayserswigen	"
	Triaken, Ksp. Berschkallen	"	Trieken	"		Dörschkehmen	"	Dörschau (Ostpr.)	"
	Triaken, Ksp. Jodlauken	"	Schwerfelde	16. 7.38		Draugupönen	"	Deihornswalde	"
	Trumplauken	"	Trumplau	"		Duden,	"	Dudenwalde	"
	Uderballen	"	Otterwangen	"		Ksp. Kussen	"	Dudenfelde	"
	Uschballen	"	Dittau	"		Duden,	"	Edern	"
	Wanniglauken	"	Falkenreut	"		Ksp. Schillehnen	"	Kiefernberg	"
	Wascheninken	"	Grünacker	"		Ederkehmen	"	Bruchlage	"
	Wasserlauken	"	Wasserlacken	"		Egglingenken	"	Eigern	"
	Willshickken	"	Wilkentel	"		Eadruhnen	"	Stutbruch	"
	Wirkallen	"	Wirtberg	"		Eygarren	"		"
	Gutsbezirk Papuschien, Ant. Lkr. Insterburg, Forst	"	Gutsbezirk Grauden, Ant. Lkr. Insterburg, Forst	"		Eymenischken-	"		"
	Radszen, Ksp. Kussen	"	Radenau	26. 1.35		Wassaken	"	Sandwalde	"
	Groß Baltruschelen	"	Grüneichen	4. 2.35		Gallwoschen	"	Ebenwalde	"
	Antmirehlen (-Werben)	"	Werben	1. 8.35		Girrehlichken B	"	Göbern	"
	Groß Stimbern	"	Stimbern	"		Goberischken	"	Grabfelde	"
	Groß Wingillen	"	Wingillen	"		Grablaugken	"	Bönick	"
	Radszen	Feststellung der Schreibweise	Radschen	"		Grieklaugken	"	Strehöfen	"
	Flonszöwen	Namensänderung	Waldhufen	26. 3.36		Groß Daguthelen	"	Tanneck	"
	Treczakken	"	Treifelde	30. 3.36		Groß Darguschen	"		"

Kleinerer Verwaltungsbezirk	alter Zustand (Gemeindenname)	Art der Veränderung	neuer Zustand (Gemeindenname)	Wirktungsdatum	Kleinerer Verwaltungsbezirk	alter Zustand (Gemeindenname)	Art der Veränderung	neuer Zustand (Gemeindenname)	Wirktungsdatum
Noch: 1/23 Schloßberg (Ostpr.) (früher Kreis Pillkallen)	Groß Jodupönen	Namensänderung	Schwarzfelde	16. 7.38	Noch: 1/23 Schloßberg (Ostpr.) (früher Kreis Pillkallen)	Seharkabude	Namensänderung	Friedfelde (Ostpr.)	16. 7.38
"	Groß Rudminnen	"	Wietzheim	"	"	Schillehnen	"	Schillfelde	"
"	Groß Rudschen	"	Mühlenhöhe	"	"	Schilleningken	"	Ebertann	"
"	Groß Schorellen	"	Adlerswalde	"	"	Ksp. Lasdehnen	"	"	"
"	Groß Tullen	"	Reinkenwalde	"	"	Schilleningken	"	Ostdorf (Ostpr.)	"
"	Groß Warningken	"	Steinkirch	"	"	Ksp. Schirwindt	"	"	"
"	Groß Wersmeningken	"	Langenfelde	"	"	Schillenöhlen	"	Flußfelde	"
"	Gutpettern	Feststellung der Schreibweise	Gutpettern	"	"	Schimkuhnen	"	Schwarzenberge	"
"	Henskehmen	Namensänderung	Sprindacker	"	"	Schogelgalwen	"	Kiefernhorst	"
"	Henskischken	"	Hensken	"	"	Schwarballen	"	Grundweiler	"
"	Hermoneiten	"	Hermannsdorf (Ostpr.)	"	"	Schwarzepeln	"	Schwarpen	"
"	Jaglauden	"	Jnglau	"	"	Siemoken	"	Hintertannen	"
"	Jänischken	"	Hansruh	"	"	Skroblienen	"	Ambruch	"
"	Jodeglänen	"	Moosheim (Ostpr.)	"	"	Stirnlaugken	"	Stirnen	"
"	Jodschahlen	"	Herbstfelde	"	"	Stumbern	"	Auertal	"
"	Jodschen,	"	Ackermühle	"	"	Tulpeningken	Feststellung der Schreibweise	Tulpeningen	"
"	Ksp. Kussen	"	Kleinhildesheim	"	"	Urbanatschen	Namensänderung	Urbanshöhe	"
"	Jodschen,	"	"	"	"	Urblaugken	"	Urlau	"
"	Ksp. Willuhnen	"	"	"	"	Uschballen, Ksp. Lasdehnen	"	Lindnershorst	"
"	Jodschuhen	"	Jodungen	"	"	Uschballen, Ksp. Pillkallen	"	Eiebruch	"
"	Jodupönen	"	Naßfelde	"	"	Uschbördschen	"	Karpfenwinkel	"
"	Jogschen	"	Seehuben	"	"	Uschdrawen	"	Beutnerwalde	"
"	Jucknaten	"	Meißnersrode	"	"	Uschpiaunehlen	"	Fohental	"
"	Jutschen	"	Weidenbruch	"	"	Uschpiaunen	"	Kiesdorf (Ostpr.)	"
"	Kallnehlischken	"	Ebenhausen (Ostpr.)	"	"	Uschproduppen	"	Dachsheide	"
"	Kaunöhnen	"	Mardersfelde	"	"	Uschrudtschen	"	Talwiesen	"
"	Kermuschienen	"	Ladmannsfelde	"	"	Wallindschen	"	Wallinden	"
"	Kianschen	"	Wetterau	"	"	Warnakallen	"	Krähenberge	"
"	Kiggen	"	Steinershöfen	"	"	Wasantkehmen	"	Wildnisrode	"
"	Kischen,	"	Senkendorf	"	"	Werdehlischken	"	Werden (Ostpr.)	"
"	Ksp. Schillehnen	"	Zweihuben	"	"	Werskepchen	"	Schwarzwiesen	"
"	Kischen,	"	"	"	"	Weschkallen	"	Forsthusen	"
"	Ksp. Schirwindt	"	Bühlerhof	"	"	Wiltauten	"	Schatzhagen	"
"	Kischenbannies	"	Dorotheendorf (Ostpr.)	"	"	Wingeruppen	"	Lauterbrücken	"
"	Klein Daguthelen	"	Grenzheide	"	"	Wingillen	"	Feuchtwiesen	"
"	Klein Darguschen	"	Kleinsorge	"	"	Wisborienen	"	Grenzhöhe	"
"	Klein Jodupönen	"	Bärenbach (Ostpr.)	"	"	Wittgirren	"	Legen	"
"	Klein Meschkuppen	"	Kleinschloßberg	"	"	Wöschupchen	"	Auengrund	"
"	Klein Pillkallen	"	Kleinruden	"	"	Wöschupöhlen	"	Wöschen	"
"	Klein Rudminnen	"	Seidlershöhe	"	"	Wottekaten	"	Ostfurt	"
"	Klein Warningken	"	Dreßlershausen	"	"	Zwirballen	"	Spatzten	"
"	Klein Wersmeningken	"	"	"	"	Gutsbezirk Eichwald, Ant. Kr. Pillkallen, Forst	Änderung der Zusatzbezeichnung	Gutsbezirk Eichwald, Ant. Kr. Schloßberg (Ostpr.), Forst	"
"	Kögsten	"	Michelfelde	"	"	Gutsbezirk Kalbassen	Namensänderung	Gutsbezirk Sehwaighöfen	"
"	Königshuld	"	Friedrichsweiler	"	"	Gutsbezirk Schorellen, Forst	"	Gutsbezirk Adlerswalde, Forst	"
"	Kötschen	Feststellung der Schreibweise	Kötschen	"	"	Gutsbezirk Trappönen, Ant. Kr. Pillkallen, Forst	"	Gutsbezirk Trappönen, Ant. Kr. Schloßberg (Ostpr.), Forst	"
"	Krusehnehlen	Namensänderung	Frankenreuth	"	"	Gutsbezirk Lindnershorst, Forst	"	Gutsbezirk Lindnershorst, Forst	"
"	Kursehelen	"	Siedlerfelde	"	"	"	"	"	"
"	Kusmen	"	Kreuzhöhe	"	"	"	"	"	"
"	Kybarten	"	Tiefenfelde	"	"	"	"	"	"
"	Lasdehnen	"	Haselberg (Ostpr.)	"	"	"	"	"	"
"	Laugallen	"	Lorenzen	"	"	"	"	"	"
"	Lengschen	"	Moorwiese	"	"	"	"	"	"
"	Löbegallen	"	Löbenau	"	"	"	"	"	"
"	Löbtuballen	"	Löbaugrund	"	1/25 Tilsit-Ragnit	Matterningken	Wegfall durch Eingliederung	Kauschen	1. 7.34
"	Lubinehlen	"	Lubenwalde	"	"	Dirwonuppen	Namensänderung	Ackerbach (Ostpr.)	29. 7.35
"	Mallwischken	"	Mallwen	"	"	Smaledumen	"	Fichtenberg (Ostpr.)	9.10.35
"	Martingken	"	Martingen	"	"	Groß Kackschen	"	Birkenhain (Ostpr.)	30. 3.36
"	Maschukken	"	Blockswalde	"	"	Skrebudieken	"	Finkental (Ostpr.)	16. 7.36
"	Mingstimmehlen	"	Mingen	"	"	Alt Krauleidszen	Feststellung der Schreibweise	Alt Krauleidschen	17. 9.36
"	Mingstimmen	"	Wiesenbrück	"	"	Argeningken-Graudszen	"	Argeningken-Graudschen	"
"	Naujehnen	"	Rotfelde (Ostpr.)	"	"	Balandszen	"	Balandschen	"
"	Naujeningken	"	Nauningen	"	"	Aszen	"	Aschen	"
"	Neuhof-Lasdehnen	"	Altbaum	"	"	Bruiszen	"	Bruischen	"
"	Neu Skardupönen	"	Grenzwald	"	"	Budeningken b. Argeningken-Graudszen	"	Budeningken b. Argeningken-Graudschen	"
"	Neu Stonupönen	"	Hagenrode	"	"	Galdszen	"	Galdszen	"
"	Orupönen	"	Grünrode	"	"	Gudszen	"	Gudschen	"
"	Paberschen	"	Grundhufen	"	"	Ihlauszen	"	Ihlauschen	"
"	Paplienen	"	Moormühle	"	"	Klipschen-Rödszen	"	Klipschen-Rödschen	"
"	Pawidlaugken	"	Bruchdorf (Ostpr.)	"	"	Krauleidszen	"	Krauleidschen	"
"	Payscheln	"	Instertwangen	"	"	Lepalothén,	"	Lepalothén,	"
"	Petereithelen	"	Schleswighöfen	"	"	Ksp. Szillen	"	Ksp. Schillen	"
"	Petereitschen	"	Petershausen (Ostpr.)	"	"	Neu Krauleidszen	"	Neu Krauleidschen	"
"	Petztingken, Ksp. Groß Warningken	"	Petztingen	"	"	Papuschiänen,	"	Papuschiänen,	"
"	Petztingken, Ksp. Pillkallen	"	Hainort	"	"	Ksp. Szillen	"	Ksp. Schillen	"
"	Pieragen	"	Nioklashagen	"	"	Paszleidszen	"	Paszleidschen	"
"	Pillkallen, Stadt	"	Schloßberg (Ostpr.), Stadt	"	"	Faszuiszen	"	Faszuischen	"
"	Plampen	"	Dreibuchen	"	"	Patilszen	"	Patilschen	"
"	Plimballen	"	Osterfelde (Ostpr.)	"	"	Petratschen,	"	Petratschen,	"
"	Pötschlauken	"	Peterort	"	"	Ksp. Szillen	"	Ksp. Schillen	"
"	Pritzkehmen	"	Mühleck	"	"	Podszuhnen	"	Podszuhnen	"
"	Puschinnen	"	Grenzbrück	"	"	Pröwoiszen	"	Pröwoischen	"
"	Radschen	"	Grabenbrück	"	"	Raudszen	"	Raudszen	"
"	Rarmonischken	"	Hagenfließ	"	"	Szillen	"	Schillen	"
"	Sallehnen	"	Sallen	"	"	Szurellen	"	Schurrellen	"
"	Sassupönen	"	Sassenbach	"	"	Thalszenten	"	Thalscenten	"
"	Schaaren	Feststellung der Schreibweise	Scharen	"	"	Tilszenehlen	"	Tilschenehlen	"
"	Schackeln	Namensänderung	Mittenbach	"	"	Uuszberszen	"	Uuszberschen	"
"	Schamkeitkehmen	"	Lindenhaus	"	"	Uzelxnen	"	Uzelxnen	"
"		"		"	"	Waszeningken	"	Wascheningken	"

und Bestandsänderungen von Gemeinden

Kleinerer Verwaltungsbezirk	alter Zustand (Gemeindenname)	Art der Veränderung	neuer Zustand (Gemeindenname)	Wirksamkeitsdatum	Kleinerer Verwaltungsbezirk	alter Zustand (Gemeindenname)	Art der Veränderung	neuer Zustand (Gemeindenname)	Wirksamkeitsdatum
Noch: 1/25 Tilsit-Ragnit	Bludischken	}Zusammenschluß Wegfall durch Eingliederung Namensänderung	Weidenberg (Ostpr.)	1. 4.38	Noch: 1/25 Tilsit-Ragnit	Laukandten	Namensänderung	Waldeneck	16. 7.38
	Kaukerwethen		Birkenhain (Ostpr.)	"		Lengwethen	"	Hohensalzburg	"
	Klein Kaacksehen		Schroten	16. 7.38		Lenkonischken	"	Großschenkendorf	"
	Abschruten,		"	"		Lepalothien,	"	Lindenweiler	"
	Ksp. Butwethen		"	"		Ksp. Budwethen	"	Loten	"
	Abschruten,		"	"		Lepalothien, Ksp.	"	Siebenkirchberg	"
	Ksp. Kraupischken		"	"		Ragnit	"	"	"
	Alloningken		"	"		Schillen	"	"	"
	Alt Krauleidschen		"	"		Lesgewangminnen	"	Lesgewangen	"
	Alt Lubönen		"	"		Maruhnen	Feststellung der Schreibweise	Marunen	"
	Alt Weynothen		"	"		"	"	"	"
	Alt Wingeruppen		"	"		Mattischken	Namensänderung	Klingsporn	"
	Alt Wischtæggen		"	"		Moulienen	Feststellung der Schreibweise	Moulinen	"
	Anstippen		"	"		"	"	"	"
	Argeningken-Graudschen		"	"		Naujeningken	Namensänderung	Neusiedel (Ostpr.)	"
	Audeaten	"	"		Nestonwethen	"	Nesten	"	
	Augsgirren	"	"		Nettschunen	"	Dammfelde (Ostpr.)	"	
	Babillen	"	"		Neu Argeningken	"	Argenbrück	"	
	Balandschen	"	"		Neu Krauleidschen	"	Sammelhofen	"	
	Ballupönen	"	"		Neu Lubönen	"	Memelwalde	"	
	Baltruschatschen	"	"		Neu Moritzlauken	"	Moritzfelde (Ostpr.)	"	
	Bambe	"	"		Neu Weynothen	"	Preußenhof	"	
	"	"	"		Neu Wischtæggen	"	Henndorf	"	
	Bartukeiten	"	"		Norwikischken	"	Argenflur	"	
	Bendiglauken	"	"		Nurmischken	"	Dreisiedel	"	
	Birjohien	"	"		Ophelischken	"	Opeln	"	
	Blindupönen	"	"		Osehnaggern	"	Aggern	"	
	Brusehen	"	"		Ostwethen	"	Ostfelde (Ostpr.)	"	
	Bublauken	"	"		Paballen	"	Werfen (Ostpr.)	"	
	Budeningken b. Argeningken-Graudschen	"	"		Pabuduppen	"	Finkenbagen	"	
	"	"	"		Pakullen	"	Fuchshausen	"	
	Budeningken	"	"		Palentienen	"	Palen	"	
	b. Kraupischken	"	"		Pallmöhnen	"	Burental	"	
	"	"	"		Papuschiene, Ksp.	"	Paschen	"	
	Budupönen B	"	"		Jurgaitschen	"	"	"	
	Budupönen J	"	"		Papuschiene, Ksp.	"	Buschdorf (Ostpr.)	"	
	Budwethen	"	"		Schillen	"	"	"	
	Buttkuhnen	"	"		Paschleidschen	"	Paßleiden	"	
	Czuppen	Feststellung der Schreibweise Namensänderung	Schuppen	"	Paschuischen	"	Altengraben	"	
	"	"	"	"	Paskallwen	"	Schalau	"	
	Eggleningken	"	"	"	Patilschen	"	Tilsen	"	
	Eigarren	"	"	"	Pellehnen	"	Dreidorf (Ostpr.)	"	
	Eromeiten	"	"	"	Petratschen, Ksp.	"	Petersfelde (Ostpr.)	"	
	Gaidschen	"	"	"	Ragnit	"	"	"	
	Gaidwethen	"	"	"	Petratschen, Ksp.	"	Petersmoor	"	
	Galbrasten	"	"	"	Schillen	"	"	"	
	Gerskullen	"	"	"	Pieraggen	"	Berghang	"	
	Giewerlauken	"	"	"	Plauschinnen	"	Plaunen	"	
	Giggarn	"	"	"	Pleinlauken	"	Insterberück	"	
	Giggarn-	"	"	"	Plimballen	"	Grünweiden	"	
	Skerswethen	"	"	"	Pödschunnen	"	Eichenheim	"	
	Girrehnen	"	"	"	Pötischken	"	Flachdorf	"	
	Groß Jschdaggen	"	"	"	Pötkallen	"	Pötken	"	
	Groß Kummeln	"	"	"	Pokraken	"	Weidenau (Ostpr.)	"	
	Groß Lenkeningken	"	"	"	Popelken	"	Bruchfelde	"	
	Groß Püllkallen	"	"	"	Pröwoischen	"	Pröschen	"	
	Groß Puskeppeln	"	"	"	Radischen	"	Radigen	"	
	Groß Schillehlen	"	"	"	Raudonatschen	"	Kattenhof (Ostpr.)	"	
	Groß Wabbeln	"	"	"	Raudschen	"	Rautengrund	"	
	Groß Wingsrupönen	"	"	"	Raukothienen	"	Rauken	"	
	Guddaschen	"	"	"	Reiheney	"	Rehen (Ostpr.)	"	
	Gudgallen	"	"	"	Sakalehnen	"	Falkenort	"	
	Gudschen	"	"	"	Salleningken	"	Sallingen	"	
	Gurbischken	"	"	"	Sandlauken	"	Sandfelde	"	
	Ikschen	"	"	"	Sassupönen	"	Sassenau	"	
	Ihlauschen	"	"	"	Schaacken-Jedwillen	"	Feldhöhe	"	
	Jägerischken	"	"	"	Schattlauken	"	Schattenau	"	
	Jestwethen	"	"	"	Schaulwethen	"	Lichtenhöhe	"	
	Jonienen	"	"	"	Scheidischken	"	Scheiden (Ostpr.)	"	
	Jucknaten	"	"	"	Schillehnen	"	Waldheide (Ostpr.)	"	
	Jurgaitschen	"	"	"	Schillingken	"	Hegehof	"	
	Kallwellen	"	"	"	Schillkojen	"	Auerfließ	"	
	Karteningken	"	"	"	Schillupischken	"	Fichtenfließ	"	
	Kaschelen	"	"	"	Schlekaiten	"	Schlecken	"	
	Kellmienen	"	"	"	Schunwillen	"	Argenau	"	
	Kerrauscheiten	"	"	"	Schuppinnen	"	Schuppenau	"	
	Ketturrecken	"	"	"	Schurrellen	"	Schurfelde	"	
	Kiausohälen	"	"	"	Schwirblienen	"	Mühlenhö	"	
	Klapaten	"	"	"	Sekwethen	"	Umental	"	
	Klein Kummeln	"	"	"	Skambracken	"	Brakenau	"	
	Klein Lenkeningken	"	"	"	Skardupönen	"	Scharden	"	
	Klein Schillehlen	"	"	"	Skattgirren	"	Groschenweide	"	
	Klein Skaisgirren	"	"	"	Skeppetschen	"	Ellerngrund	"	
	Klein Wabbeln	"	"	"	Skroblienen	"	Waldreuten	"	
	Klipschen-Rödschen	"	"	"	Sobersken	"	Bersken	"	
	Krauleiden	"	"	"	Spirginnen	"	Hasenflur	"	
	Krauleidschen	"	"	"	Stepponaten	"	Steffenhof	"	
	Kraupischkehmen	"	"	"	Suttkehmen	"	Mühlpfordt	"	
	Kraupischken	"	"	"	Tauern	"	Tauern	"	
	Krebsehen	"	"	"	Thalschenten	"	Grünhöhe	"	
	Kubillehnen	"	"	"	Tilschenhlen	"	Quellgründen	"	
	Kulminnen	"	"	"	Titschken	"	Titschen	"	
	Kuttuhnen	"	"	"	"	"	"	"	
	Laskowethen	"	"	"	Trakeningken b.	Feststellung der Schreibweise Namensänderung	Hochau (Ostpr.)	"	
	Laugallen,	"	"	"	Tilsit	"	"	"	
	Ksp. Jurgaitschen	"	"	"	Trappönen	"	Trappen	"	
	Laugallen,	"	"	"	Urbanteiten	"	Urbanshof	"	
	Ksp. Kraupischken	"	"	"	Birkenweiden	"	Birkenweide	"	
	Laugallen,	"	"	"	Uschberschen	"	Erlenbruch	"	
	Ksp. Rautenberg	"	"	"	Uschelxnen	"	Larischhofen	"	
	"	"	"	"	Ussainen	"	"	"	

Kleinerer Verwaltungsbezirk	alter Zustand (Gemeindenname)	Art der Veränderung	neuer Zustand (Gemeindenname)	Wir- kungs- datum	Kleinerer Verwaltungs- bezirk	alter Zustand (Gemeindenname)	Art der Veränderung	neuer Zustand (Gemeindenname)	Wir- kungs- datum
1/25 Tilsit-Ragnit	Wallullen	Namensänderung	Wallenfelde	16. 7.38	1/26 Treuburg	Seesken, Ksp. Schareyken Sobollen	Wegfall der Zusatz- bezeichnung Namensänderung	Seesken	16. 7.38
"	Wascheningken	"	Waschungen	"	"	"	"	Richtenberg (Kr. Treuburg)	"
"	Wedereitischken	"	Sandkirehen	"	"	"	"	Halldorf	"
"	Weedern	Festsetzung einer Zu- satzbeziehung Namensänderung	Weedern H	"	"	Sokolken	"	Müllersbrück	"
"	Wersmeninken	"	Angerbrunn	"	"	Starosten	"	Stosnau	"
"	Wernupönen	"	Langenort	"	"	Stooszen	Feststellung der Schreibweise	Suleiken	"
"	Wilkerischken	"	Wilkenau	"	"	Suleyken	"	Eibenau	"
"	Willmantienen	"	Willmannsdorf (Ostpr.)	"	"	Wensöwen	Namensänderung	Wallenrode	"
"	Wingeruppen	"	Bruchhof (Ostpr.)	"	"	Wielitzken	"	Woinassen	"
"	Wingschnienen	"	Ostmoor	"	"	Woynassen	Feststellung der Schreibweise	Fronicken	"
"	Wiswainen	"	Birkenstein	"	"	Wronken	Namensänderung		
"	Wittgürren	"	Berginswalde	"					
"	Wittschunen	"	Wittenhöhe	"					
"	Worreningken	"	Woringen (Ostpr.)	"					
"	Woydehnen	"	Wodehnen	"	1/28 Allenstein	Kalborno	Namensänderung	Kalborno	20. 7.34
"	Gutsbezirk Gud- gallen, Remonte- depot	"	Gutsbezirk Dam- nitzhof, Remonte- amts-Vorwerk	"	"	Kucharzewo	Wegfall durch Ein- gliederung	Nußtal	1. 4.37
"	Gutsbezirk Neuho- f-Ragnit, Remonte- depot	Änderung der Zu- satzbeziehung	Gutsbezirk Neuho- f-Ragnit, Remonte- amt	"	"	Alt Kaletka	Namensänderung	Teerwalde	16. 7.38
"	Gutsbezirk Trap- pönen, Ant. Kr. Tilsit-Ragnit, Forst	Namensänderung	Gutsbezirk Trap- pen, Ant. Kr. Tilsit-Ragnit, Forst	"	"	Groß Leschno	"	Leschnau	"
"	Bartenhööh	Wegfall durch Ein- gliederung	Pamletten	1.10.38	"	Klutznick	Feststellung der Schreibweise	Klausen	"
"	Rethen (Ostpr.)	"	Finkental (Ostpr.)	"	"	Kollacken	"	Kallacken	"
"	Hochmooren	"	Schillen	"	"	Leynau	"	Leinau	"
"	Larischhofen	"	Friedberg	23. 1.34	"	Lykusen	"	Likusen	"
"	Nettelhorst	"	Bergenaü	31. 1.34	"	Neu Kaletka	Namensänderung	Herrmannsort	"
1/26 Treuburg	Gollubien, Ksp. Czyschen	Namensänderung	Herrendorf	8. 3.34	"	Preylowen	"	Preiwils	"
"	Krzywen	"	Kleschöwen	17. 9.36	"	Pupkeim	"	Tolnicken	"
"	Dworatzken	Feststellung der Schreibweise	Mooschnen	16. 7.38	"	Wyranden	Feststellung der Schreibweise	Wiranden	"
"	Kleszöwen	Namensänderung	Babeck	"	1/29 Johannisburg	Alt Mertinsdorf	Namensänderung	Alt Märtinsdorf	24.12.38
"	Mooszen	"	Legenquell	"	"	Sowirog	"	Loterswalde	7. 5.34
"	Babken, Ksp. Gonsken	"	Barnen	"	"	Gutten E	"	Seegutten	29. 7.35
"	Babken, Ksp. Treuburg	"	Bittkau (Ostpr.)	"	"	Sokolken K	"	Falkendorf (Ostpr.)	1. 9.35
"	Barannen	"	Bittkau (Ostpr.)	"	"	Sokolken R	"	Rosensee	"
"	Bittkoben	"	Deutscheck (Ostpr.)	"	"	Adlig Rakowen	"	Raken (Ostpr.)	16. 7.38
"	Borawskan	"	Jarken	"	"	Annussewen	"	Brennerheim	"
"	Borkowinnen	"	Vorbergen	"	"	Bagensken	"	Lehmannsdorf	"
"	Chelehen	"	Schuehten	"	"	Belzonzen	"	Großdorf (Ostpr.)	"
"	Czukten	"	Bolken	"	"	Bialla, Stadt	"	Gehlenburg, Stadt	"
"	Czyschen	"	Diebauen	"	"	Billitzen	"	Waldenfried	"
"	Diebowen	"	Teichwalde (Ostpr.)	"	"	Bogumillen	"	Brödaü	"
"	Doliwen	"	Königsruh (Ostpr.)	"	"	Bzurren	"	Surren	"
"	Dombrowsken	"	Markgrafsfelde	"	"	Chmielewen	"	Talau	"
"	Dapken	"	Dunseiken	"	"	Czarnen	"	Herzogsdorf	"
"	Duneyken	Feststellung der Schreibweise	Sargensee	"	"	Czyborren	"	Steinen (Ostpr.)	"
"	Duttken	Namensänderung	Dingeln	"	"	Dannowen	"	Siegenau	"
"	Dzingellen	"	Friedrichsheide	"	"	Diottowen	"	Fischborn (Ostpr.)	"
"	Friedrichsheyde	Feststellung der Schreibweise	Kalkhof	"	"	Drussen	"	Dimussen	"
"	Gollubien	Namensänderung	Herzogskirchen	"	"	Drosdownen	"	Drosselwalde	"
"	Gonsken	"	Gordeiken	"	"	Drygallen	"	Drigelsdorf	"
"	Gordeyken	Feststellung der Schreibweise	Klingen (Ostpr.)	"	"	Dybowen	"	Diebau	"
"	Groß Gonschorowen	Namensänderung	Grünheide	"	"	Groß Rosinsko	"	Großrosen	"
"	Grünheide	Feststellung der Schreibweise	Jesken	"	"	Groß Schweykowen	"	Seharnhorst	"
"	Jaschken	"	Gelitten	"	"	Gurra	"	Gebürge	"
"	Jelittken	"	Jürgen (Ostpr.)	"	"	Gutten J	"	Gutten	"
"	Jurken	"	Kilianen	"	"	Gutten R	Feststellung der Schreibweise	Reitzenstein (Ostpr.)	"
"	Kilianen	Feststellung der Schreibweise	Herzogshöhe	"	"	Heydik	Namensänderung	Heidig	"
"	Klein Oletzko	Namensänderung	Kleschen	"	"	Jaschkowen	"	Reiherswalde	"
"	Kleschöwen	"	Schwalg	"	"	Jebrammen	"	Bachort	"
"	Kleff Schwalg	"	Reimannswalde	"	"	Jeglinnen	"	Wagenau	"
"	Kowahlen	"	Reinkental	"	"	Jegodnen	"	Balkfelde	"
"	Kukowen	"	Heinrichstal (Ostpr.)	"	"	Kallenzinnen	"	Dreifelde	"
"	Lakellen	"	Schönhöfen (Ostpr.)	"	"	Kallishcken	"	Flockau	"
"	Lengowen	"	Lengau	"	"	Kaminsken	"	Erichshausen	"
"	Markowsken	"	Markau (Ostpr.)	"	"	Karpa	"	Karpen	"
"	Masuhren	Feststellung der Schreibweise	Masuren	"	"	Klein Rosinsko	"	Kleinrosen	"
"	Mierunskan	Namensänderung	Merunen	"	"	Klein Spalienen	"	Spallingen	"
"	Monethen	Feststellung der Schreibweise	Moneten	"	"	Konopken	"	Mühlengrund (Ostpr.)	"
"	Mooschnen	"	Moschnen	"	"	Konzewen	"	Warnold	"
"	Pomlommen	Namensänderung	Herzogsmühle	"	"	Koslowen	"	Wildfrieden	"
"	Pomiannen	"	Kelchdorf	"	"	Kossaken	"	Wächtershausen	"
"	Przytullen	"	Siebenbergen	"	"	Kosuchen	"	Kölmerfelde	"
"	Rogowken	"	Roggenfelde (Ostpr.)	"	"	Kowalewen	"	Richtwalde	"
"	Sabielen	"	Podersbach	"	"	Krussewen	"	Erztal	"
"	Salleschen	"	Tannau (Ostpr.)	"	"	Krzywinksen	"	Heldenhööh	"
"	Sattycken	Feststellung der Schreibweise	Satticken	"	"	Kumilsko	"	Morgen	"
"	Sawadden	Namensänderung	Schwalgenort	"	"	Kurzintken	"	Seeland	"
"	Sayden	Feststellung der Schreibweise	Saiden	"	"	Lipinsken	"	Eschenried (Ostpr.)	"
"	Schareyken	"	Schareiken	"	"	Lippa	"	Opendorf	"
"	Schlepjen	"	Schlopöpen	"	"	Lissaken	"	Drugen	"
"	Seesken, Ksp. Reuß	Namensänderung	Draheim	"	"	Lissen	"	Dünen	"
						Lodigowen	"	Ludwigshagen	"
						Lyssuhnen	Feststellung der Schreibweise	Lissuhnen	"
						Maldaneyen	"	Maldaneyen	"
						Mittel Pogobien	Namensänderung	Mittel Pogobien	"
						Mykossen	"	Arenswalde	"
						Mykatten	Feststellung der Schreibweise	Mikutten	"
						Mysken	"	Misken	"
						Nowaken	Namensänderung	Brüderfelde	"
						Oblewen	"	Kolbitsbruch	"
						Odoyen	"	Nickelsberg	"
						Olschewen	"	Kronfelde	"
						Orlowen	"	Siegmunden	"
						Pawlozinnen	"	Paulshagen	"
						Pianken	"	Altwolfsdorf	"
						Rakowken	"	Sernau	"

und Bestandsänderungen von Gemeinden

1/29 — 1/32

Kleinerer Verwaltungsbezirk	alter Zustand (Gemeindenname)	Art der Veränderung	neuer Zustand (Gemeindenname)	Wirkungsdatum	Kleinerer Verwaltungsbezirk	alter Zustand (Gemeindenname)	Art der Veränderung	neuer Zustand (Gemeindenname)	Wirkungsdatum
1/29 Johannisburg	Ribittwen	Namensänderung	Ribitten	16. 7.38	Noch: 1/31 Lyck	Druggen	Namensänderung	Langenhöh	16. 7.38
	Sabielen	"	Freundlingen	"		Druggossen	"	Langheide	"
	Salleschen	"	Offenau (Ostpr.)	"		Duttken	"	Petzkau	"
	Sastrosen	"	Sohlängenfließ	"		Gaylowken	"	Gallau	"
	Sawadden	"	Ottenberge	"		Gollubien	"	Gollen	"
	Schiast	"	Schast	"		Gollupken	"	Lübeckfelde	"
	Sdorren	"	Sdorren	"		Gorlen	"	Anlaucken	"
	Sdunowen	"	Sadunen	"		Gorzekallen	"	Gortzen	"
	Skarzinonen	"	Richtenberg (Ostpr.)	"		Groß Malinowken	"	Großschmieden	"
	Skodden	"	Schoden (Ostpr.)	"		Iwaschken	"	Hansbruch	"
	Skrodzken	"	Jagdhof	"		Jendreyken	"	Andrekun	"
	Snopken	"	Wartendorf	"		Judzicken	"	Gutenborn	"
	Symken	Feststellung der Schreibweise	Simken	"		Kallenczynnen	"	Lenzendorf	"
	Trzonken	Namensänderung	Mövenau	"		Kallinowen	"	Dreimühlen	"
	Turoscheln	"	Mittenheide	"		Karbowsken	"	Siegersfeld	"
	Turowen	"	Turau	"		Kiehlen	Feststellung der Schreibweise	Kielen	"
	Wiersbinnen	"	Stollendorf	"		Kobylinnen	"	Kobilinnen	"
	Wilken	"	Wilkenhof	"		Kolleschnicken	Namensänderung	Jürgenau	"
	Wlostn	"	Flosten	"		Laschmiaden	"	Laschmieden	"
	Wollisko	"	Rehershörst	"		Lepacken	"	Ramecksfelde	"
	Wonglik	"	Balzershausen	"		Loyen	Feststellung der Schreibweise	Loien	"
	Woynen	Feststellung der Schreibweise	Woïnen	"		Lysken	"	Lisken	"
	Woytellen	Namensänderung	Woiten	"		Lyssewen	Namensänderung	Lissau (Ostpr.)	"
	Zwalinnen	"	Schwallen	"		Maaschen	Feststellung der Schreibweise	Maschen (Ostpr.)	"
	Gutsbezirk Drygalen, Ant. Kr. Johannisburg, Forst	"	Gutsbezirk Drigelsdorf, Ant. Kr. Johannisburg, Forst	"		Makoscheyen	Namensänderung	Ehrenwalde	"
1/30 Lötzen	Pierkunowen	"	Perkunen	5.10.35		Malkiehnen	Feststellung der Schreibweise	Malkien	"
	Sucholasken	"	Rauschenwalde	14.10.35		Mikolaiten	Namensänderung	Thomken	"
	Maschowken	"	Rodental (Ostpr.)	8. 5.38		Milleyen	"	Millau	16. 7.38
	Kallinowen	Wegfall durch Eingliederung	Groß Wronnen	1.10.38		Moldzien	"	Mulden	"
	Kowalewsken	"	Sezyballen	1. 4.38		Monezen	Feststellung der Schreibweise	Montzen	"
	Adlig Wolla	Namensänderung	Freihausen	16. 7.38		Mrossen	Namensänderung	Schünhorst (Ostpr.)	"
	Bilsken	"	Billsee	"		Mytucken	Feststellung der Schreibweise	Mlücken	"
	Bogatzko	"	Rainfeld	"		Niekraassen	Namensänderung	Krassau	"
	Czarnowken	"	Grundensee	"		Ogrodtken	"	Kalgendorf	"
	Czybulken	"	Richtenfeld	"		Olschöwen	"	Franenfließ	"
	Dannowen	"	Dannen	"		Ostrokollen	"	Scharfenrade	"
	Graywen	Feststellung der Schreibweise	Graiwen	"		Pietraschen	"	Petersgrund (Ostpr.)	"
	Grondzken	Namensänderung	Funken	"		Plotzitznen	"	Bunhausen	"
	Groß Jagodnen	"	Großkrösten	"		Popowen	"	Wittingen (Ostpr.)	"
	Groß Konopken	"	Hanffen	"		Romanken	"	Maihof (Ostpr.)	"
	Groß Kosuchen	"	Allenbruch	"		Romanowen	"	Heldenfelde	"
	Groß Wronnen	"	Großwarnau	"		Rosinsko	"	Rosenheide	"
	Jedamken	"	Stenzeln	"		Rostken, Ksp.	"	Waiblingen (Ostpr.)	"
	Junien	"	Kleinbalzhöfen	"		Baitkowen	"	Saborowen	"
	Klein Jagodnen	"	Kleinkrösten	"		Sanien	"	Reichenwalde (Ostpr.)	"
	Klein Skomatatko	"	Skomand	"		Sareyken	Feststellung der Schreibweise	Berndhöfen	"
	Klein Wronnen	"	Kleinwarnau	"		Sawadden	Namensänderung	Sareiken	"
	Kruglinnen	"	Kraukeln	"		Schedlissen	"	Auglitten	"
	Lawken	"	Lauken	"		Schikorren	"	Sonnau	"
	Okrongeln	"	(Kreis Lötzen)	"		Schnepien	"	Kiefernheide	"
	Orlen	"	Schwannsee (Ostpr.)	"		Sdeden	"	Schnippen	"
	Orlowen	"	Arlen	"		Sdunken	"	Stettenbach	"
	Paprodtken	"	Adlorsdorf	"		Skomatatko	"	Ulrichsfelde (Ostpr.)	"
	Radzien	"	Goldensee	"		Skomentnen	"	Dippelsee	"
	Rhog	"	Königsfließ	"		Soezien	"	Skomanten	"
	Ruhden	"	Klein Lenkuk	"		Sokolken	"	Kechlersdorf	"
	Schedlissen	"	Eisenwerk	"		Sordachen	"	Stahnken	"
	Sozopanken	"	Dankfelde	"		Syba	"	Sorden	"
	Sezyballen	"	Tiefen	"		Syptikken	"	Walden	"
	Skoppen	"	Lorenzhall	"		Thalussen	Feststellung der Schreibweise	Vierbrücken	"
	Spiergsten	Feststellung der Schreibweise	Reichenstein (Ostpr.)	"		Thurowen	Namensänderung	Talussen	"
	Staßwinnen	Namensänderung	Spirgsten	"		Wiersbowen	"	Auersberg	"
	Wensowken	"	Eisermühl	"		Wischniewen	"	Waldwerder	"
	Weydicken	Feststellung der Schreibweise	Großbalzhöfen	"		Wozellen	"	Kölmersdorf	"
	Willkassen	Namensänderung	Weidicken	"		Wysocken	"	Neumalken	"
	Großbalzhöfen	Zusammenschluß	Wolfsee	"		Zielasen	"	Waltershöhe	"
	Kleinbalzhöfen	"	Balzhöfen	1.10.38		Zielasken	"	Zielhausen	"
1/31 Lyck	Prawdizken	Namensänderung	Reiffenrode	31. 1.34		Gutsbezirk Drygalen, Ant. Kr. Lyck, Forst	"	Klein Koslauen	"
	Ballamutowen	"	Giersfelde	29.10.34		Bartossen	"	Windau	1. 8.35
	Sutzken	"	Morgengrund	"		Chelchen	"		"
	Lipinsken, Ksp.	"	Seebrücken	14. 1.35		Gorlowskan	"		"
	Klaussen	"	Weißhagen	29. 7.35		Gronskan	"		"
	Biallojahren	"	Willenheim	30. 8.35		Jucha	"		"
	Dobrowolla	"	Selmenthöhe	31. 8.35		Kalkten	"		"
	Kozycken	"	Lindenfließ	15.10.35		Myussen	"		"
	Lipinsken	"	Borschymmen	12. 2.36		Plowezzen	"		"
	Borschymmen	Feststellung der Schreibweise	Laschmiaden	"	1/32 Neidenburg	Rydzewen	"		"
	Laszmiaden	"	Laschmiaden	"		Dembowitz	"		"
	Stosznien	Namensänderung	Sprindenau	9. 5.36		Groß Olschau	Zusammenschluß	Olschau	1.10.35
	Szozudien	"	Georgsfelde	23. 5.36		Klein Olschau	"		"
	Niedzwetzkzen	"	Wiesengrund (Ostpr.)	26. 6.36		Kandien, teilw.	Wegfall durch Eingliederung	Neuhof	1. 4.36
	Alt Krzywien	Feststellung der Schreibweise	Alt Kriowen	1. 7.36		Pilgramsdorf, teilw.	"		"
	Baitkowen	Namensänderung	Baitenberg	16. 7.38		Dziersken	"		"
	Barannan	"	Keipern	"		Willuhnen	"	Saffronken	1. 6.36
	Biennien	Feststellung der Schreibweise	Binien	"		Polko	"	Klein Koslauen	1. 6.36
	Borschymmen	"	Borschimmen	"		Puchallowen	Namensänderung	Windau	8. 8.36
	Czynezen	Namensänderung	Zinschen	"					

Kleinerer Verwaltungsbezirk	alter Zustand (Gemeindenname)	Art der Veränderung	neuer Zustand (Gemeindenname)	Wirkungsdatum	Kleinerer Verwaltungsbezirk	alter Zustand (Gemeindenname)	Art der Veränderung	neuer Zustand (Gemeindenname)	Wirkungsdatum	
1/32 Neidenburg	noch:				1/34 Osterode i. Ostpr.	Alt Jablonken	Namensänderung	Altfinken	16. 7.38	
	Bartoschken	Namensänderung	Bartzdorf (Ostpr.)	16. 7.38		Bogunshöwen	"	"	Ilgenhöh	"
	Browienen	"	Froben	"		Dlusken	"	"	Seebude	"
	Camerau	"	Großmuckenhausen	"		Dombrowken	"	"	Eichdamm (Ostpr.)	"
	Gniadtken	Feststellung der Schreibweise	Grenzhof	"		Jankowitz	"	"	Sassendorf (Ostpr.)	"
	Gorrau	"	Gorau	"		Januschkau	"	"	Osterschau	"
		Namensänderung	Großpeppingen	"		Kalwa	"	"	Kleintal	"
	Groß Grabowen	"	Großkosel	"		Ostrowitt	"	"	Osterwitt	"
	Groß Koslau	"	Großseedorf	"		Sawadden	"	"	Jungingen (Ostpr.)	"
	Groß Nattatsch	"	Ittau	"		Sellwa	"	"	Sellwen	"
	Ittowken	"	Seehag	"		Thurrowken	"	"	Turauken	"
	Jablonken	"	Gedwangen	"		Waschetta	"	"	Waschetta	"
	Jedwabno	"	Kleinneppingen	"				Feststellung der Schreibweise		
	Klein Grabowen	"	Kleinkosel (Ostpr.)	"				"		
	Klein Koslau	"	Kleinseedorf	"		1/35 Rößel	Loszainen	Namensänderung	Loßainen	12. 2.36
	Klein Nattatsch	"	Kaunen	"			Adlig Wolka	"	Adlig Wolken	16. 7.38
	Kownatken	"	Talhöfen	"			Groß Wolka	"	Großwolken	"
	Lissaken	"	Malshöfen	"			Robawen	Feststellung der Schreibweise	Robaben	"
	Malschöwen	"	Michelsau	"				"		
	Michalken	"	Wetzhausen (Ostpr.)	"		1/36 Sensburg	Choszewen B	Wegfall durch Eingliederung	Choszewen A	1.10.35
	Modlken	"	Buschwalde	"			Lissuhnen	Feststellung der Schreibweise	Name: Choszewen	
	Napierken	"	Struben	"				"	Lißuhnen	12. 2.36
	Neu Borowen	"	Palicken	"			Choszewen	Namensänderung	Hohensee	22. 4.36
	Olschau	"	Waldbeek	"			Gonschor	Wegfall durch Eingliederung	Isnothen	1.10.37
	Pawliken	"	Rettkau (Ostpr.)	"			Kamien	Namensänderung	Althöfen	16. 7.38
	Powiersen	"	Hornheim	"			Alt Bagnowen	"	Altkelbunken	"
	Rettkowen	"	Sablau	"			Alt Kelbonken	"	Babenten	"
	Rontzken	"	Winrichsrode	"			Babenten	"	Barranowen	"
	Sabloczyn	"	Gartenau	"			Barranowen	"	Borowen	"
	Sablotschen	"	Kniprode	"			Borowen	"	Bosemb	"
	Saddek	"	Herzogsau	"			Bosemb	"	Bussen	"
	Salusken	"	Billau	"			Bubrowko	"	Biebern (Ostpr.)	"
	Sawadden	"	Santop	"			Burschewen	"	Prühöfen	"
	Sbylutten	"	Waisehöhe	"			Cruttinnen	Feststellung der Schreibweise	Kruttinnen	"
	Sontopp	"	Winsken	"				"		
	Washulken	"	Großkarlshof	"			Cruttinnerofen	"	Kruttinnerofen	"
	Wientzkowen	"	Grenzdamm	"			Diebowen	Namensänderung	Dommelhof	"
	Wolka	"	Hardichhausen	"			Faszzen	"	Fasten	"
	Wolla	"	Höhenwerder	3. 3.34			Galkowen-Nikolaihorst	"	Nickelshorst	"
	Wyehowitz	"	Weißgrund	8. 3.34				"		
	Wystemp	"	Neuenwalde (Ostpr.)	16. 3.34			Giesewen	"	Giesenau	"
	Bialygrund	"	Ohmswalde	24. 4.34			Glodowen	"	Hermannsruh	"
	Nowojowitz	"	Lilienfelde	23.12.34			Gonszen	"	Gansen	"
	Wujaken	"	Wehrberg	7. 9.35			Grabowen	"	Grabenhof	"
	Zawoyken	"	Rehrbruch	10. 6.36			Kerstinowen	"	Kersten	"
Kelbassen	"	Rohrdorf	1.10.36		Kosewen	"	Rechenberg (Ostpr.)	"		
Radostowen	"		"		Krawno	"	Kaddig	"		
Wolka	"		"		Lubjowen	"	Grünbruch	"		
	Wegfall durch Eingliederung		"		Muntowen	"	Muntau	"		
Freudenberg	"	Seedanzig	"		Neu Bagnowen	"	Borkenau	"		
Achodden	Namensänderung	Neuvölklingen (Ostpr.)	16. 7.38		Neu Kelbonken	"	Neukelbunken	"		
	"	Ostfließ	"		Olshewen	"	Erlenau	"		
Alt Suchoroß	"	Neufieß	"		Rudczanny	"	Niedersee	"		
Baranowen	"	Wildheide (Ostpr.)	"		Sawadden	"	Balz (Ostpr.)	"		
Borken b. Farienen	"	Borkenheide	"		Schimonken	"	Schmidtsdorf	"		
Borken b. Willenberg	"		"		Schniodowen	"	Schniedau	"		
	"	Bottau	"		Sgnonn	"	Hirschen	"		
Bottowen	"	Lichtenstein (Ostpr.)	"		Siemanowen	"	Altensiedel	"		
Gonschorowen	"	Großheidenu	"		Surmowen	"	Surmau	"		
Groß Lattana	"	Großbalrechtsort	"		Sysdroyofen	"	Sixdrei	"		
Groß Pwinitz	"	Neuwiesen	"		Sysdroywolla	"	Kranzhäusen	"		
Groß Spalienen	"	Wildenau (Ostpr.)	"		Wiersbau	"	Lookwinnen	"		
Jablonken	"	Gellen (Ostpr.)	"		Wosnitzen	"	Julienhöfen	"		
Jellinowen	"	Kallenu	"		Zatzkowen	"	Eisenaack	"		
Kallenzin	"	Wacholderau	"		Zudnochen	"	Siebenhöfen (Ostpr.)	"		
Kiparren	"	Kleinheidenu	"							
Klein Lattana	"	Kleinrutten	"							
Klein Ruttken	"		"							
Leynau	Feststellung der Schreibweise	Leinau	"							
	"		"							
Lipniak b. Liebenberg	Namensänderung	Friedrichshagen (Ostpr.)	"	1/38 Elbing	Gutsbezirk Nogathackkampen	Wegfall durch Eingliederung	Terranowa	1. 4.36		
Lucka	"	Luckau (Ostpr.)	"		Stoboy	Feststellung der Schreibweise	Zeyerniederkampen			
Maldanietz	"	Maldanen	"			"	Stoboi	16. 7.38		
Marxöwen	"	Markshöfen	"		Gutsbezirk Elbinger Territorium	Namensänderung	Gutsbezirk Fichthorst	"		
Moythienen	Feststellung der Schreibweise	Moithienen	"	1/39 Marienburg (Westpr.)	Kuckuck	Wegfall durch Eingliederung	Thiendorf	1. 7.35		
	"		"			"	Notzendorf	1. 4.36		
Neu Suchoroß	Namensänderung	Auerswalde (Ostpr.)	"		Klakendorf	"	Sommerau (Nogat)	1.10.38		
Olshienen	"	Ebendorf (Ostpr.)	"		Altfelde, teilw.	Zusammenschluß	Garnsee, Stadt	1. 4.36		
Olshöwken	"	Kornau (Ostpr.)	"		Rothebude	"				
Piasutten	"	Seewalde	"	1/40 Marienwerder	Sommerau	Wegfall durch Eingliederung	Marienwerder, Stadt	"		
Powalezin	"	Schönhöhe (Ostpr.)	"		Garnseedorf	"	Marienwerder, Stadt	"		
Radzienen	"	Hügelwalde	"			"	Marienwerder, Stadt	"		
Rogallen	"	Rogenau	"		Marienu	"	Mergental	16. 7.38		
Rummy A	"	Rummau Ost	"		Schäferei	"	Pankendorf	"		
Rummy B	"	Rummau West	"			"	Waidenberg	"		
Ruttkowen	"	Ruttkau	"		Baldrum	Namensänderung	Waidersfelde	"		
Sabiellen	"	Hellengrund	"		Bandtken	"	Lamprechtsdorf	"		
Saborowen	"	Heideberg	"		Bialken	"	Daubel	"		
Schodmack	"	Wiesendorf	"		Gutsch	"	Reussenau	"		
Schwentainen	"	Altkirchen (Ostpr.)	"		Kamiontken	"	Dietmarsdorf	"		
Sezepanken	"	Stauchwitz	"		Kanitzken	"	Treugenkohl	1.10.38		
Seelonken	"	Ulrichssee	"		Neuwalde	"				
Sendrowen	"	Treudorf	"		Russenau	"				
Suchorowitz	"	Deutschwalde (Ostpr.)	"		Zigahnen	"				
	"	Schobendorf	"	1/41 Rosenberg i. Westpr.	Neu Mühlbach	Wegfall durch Eingliederung	Tillwalde	1. 4.34		
Ulonskofen	"	Deutscheheide	"		Wolfsdorf	"				
Wawrochen	"	Fröhlichshof	"			"	Straden	1.10.36		
Wessolowen	"	Grünlanden	"		Klein Steinersdorf	"	Klein Tromnau	"		
Wyseggen	"	Grünflur	"		Polken	"				
Zielonen	"		"			"				

Reg.-Bez. Westpreußen

und Bestandsänderungen von Gemeinden

Kleinerer Verwaltungsbezirk	alter Zustand (Gemeindenname)	Art der Veränderung	neuer Zustand (Gemeindenname)	Wirktungsdatum	Kleinerer Verwaltungsbezirk	alter Zustand (Gemeindenname)	Art der Veränderung	neuer Zustand (Gemeindenname)	Wirktungsdatum
Noch: 1/41 Rosenberg i. Westpr.	Rosenberg i. Westpr., Stadt	Verleihung einer Bezeichnung	Rosenberg i. Westpr., Kreisstadt	23. 2.38	3/8 Osthaveland	Bornim Bornstedt Eiche Nedlitz Geltow, teilw. Velten	Wegfall durch Eingliederung	Potsdam, Stadtkreis	1. 7.35
"	Borreek	Namensänderung	Hochfelde (Westpr.)	16. 7.38	"	Neu Schwante	Verleihung einer Bezeichnung	Velten, Stadt	"
"	Grasnitz	Feststellung der Schreibweise	Drulitten Kalitten	"	"		Wegfall durch Eingliederung	Schwante	1.10.37
"	Kalitten	Namensänderung	Wargels	"	"				
1/42 Stuhm	Barlewitz	"	Jordansdorf	"	3/13 Ruppın	Neu Bötzow	"	Bötzow	1. 4.38
"	Jordanken	"	Kalsen	"	"	Neu Garz	"	Alt Garz	1. 4.36
"	Kollosomp	"	Kammerau (Westpr.)	"	"	Jühlitz	"	Friedrichsbruch	1.10.37
"	Kommerau	"	Niklaskirchen	"	"	Brenkenhof	Zusammenschluß	Friedrichsdorf (Kreis Ruppın)	1. 4.38
"	Nikolaiken	"	Sadlacken	"	"	Friedrichsdorf			
"	Sadluken	"	Großwaplitz	"	"	Groß Derschau			
"	Waplitz	"	Wadkeim	"	"	Klein Derschau	Wegfall durch Eingliederung	Häsen	"
"	Watkowitz	"		"	"	Klevesche Häuser	"		
					"	Neu Koppenbrück	"	Alt Koppenbrück	"
					"	Alt Koppenbrück	Namensänderung	Alt Koppenbrück	"
					"	Neu Lüdersdorf	Wegfall durch Eingliederung	Alt Lüdersdorf	"
					"		"	Seilershof	"
					"	Schönfeld	"	Friedrichsbruch	"
					"	Zietensau	"	Küritz	"
					3/14 Teltow	Königs Wusterhausen	Verleihung einer Bezeichnung	Bartschendorf	"
					"	Dergischow	Namensänderung	Königs Wusterhausen, Stadt	1.12.35
					"	Gütergotz	"	Horstfelde	20.10.37
					"	Jaechenbrück	"	Güterfelde	"
					"	Wendisch Wilmersdorf	"	Lindenbrück	"
					"	Neuendorf b. Trebbin	"	Märkisch Wilmersdorf	"
					"	Rotzis	"	Wiesenhagen	8. 1.38
					"	Schenkenkendorf b. Groß Beeren	"	Rotberg	"
					"	Sputendorf b. Töppeln	"	Schenkenhorst (Kreis Teltow)	"
					"	Klein Besten	"	Sputenberge	"
					"	Groß Besten	Wegfall durch Eingliederung	Groß Besten	1. 4.38
					"	Neubabelsberg	Namensänderung	Bestensee	"
					"	Nowawes, Stadt	Wegfall durch Eingliederung	Nowawes, Stadt	"
					"	Zehrendorf, teilw.	Namensänderung	Babelsberg, Stadt	"
					"	Zehrendorf, Rest	Neubildung	Zehrendorf, Gutsbezirk	"
					"	Ahlhlimsbühle	Wegfall durch Eingliederung	Zossen, Stadt	"
					3/15 Templin	Warnow	Wegfall durch Eingliederung	Petersdorf	1. 5.34
					3/17 Westprignitz	Wendisch Warnow	Namensänderung	Groß Warnow	27.10.37
					"	Groß Berge	"	Klein Warnow	"
					"	Klein Berge	Zusammenschluß	Berge (Prignitz)	1.10.38
					3/19 Zauch-Belzig	Bergholz b. Potsdam	Namensänderung	Bergholz-Rehbrücke	16. 7.34
					"	Wilhelmsdorf	Wegfall durch Eingliederung	Brandenburg (Havel), Stadtkreis	1.10.37
					"	Wendisch Bork	Namensänderung	Borkheide	9.10.37
					"	Lotzschke	Namensänderung	Lehnsdorf	20.10.37
					"	Schwina	"	Emstal	"
					"	Alt Langerwisch	Zusammenschluß	Langerwisch	1. 4.38
					"	Neu Langerwisch	"	"	"
					"	Saarow, Bad	"	"	"
					"	Görsdorf b. Beeskow	"	"	"
					"	Neubrücke	"	"	"
					"	Leichhardt	"	"	"
					"	Langewahl	"	"	"
					"	Giesensdorf	"	"	"
					3/20 Calau	Köthen (Kreis Beeskow-Storkow)	Zusammenschluß	Schwarzheide	1.10.36
					"	Kolberg (Kreis Beeskow-Storkow)	Namensänderung	Freienhufen	23.10.37
					"	Kummerow (Kreis Beeskow-Storkow)	Feststellung der Schreibweise	Koswig	"
					"	Kummersdorf (Kreis Beeskow-Storkow)	"	Lug	"
					"	Jüterbog, Stadt	"	Weissag	"
					3/22 Cottbus	Neu Langerwisch	Namensänderung	Märkischheide	"
					"	Brahmow	Feststellung der Schreibweise	Schipkau	"
					"	Kackrow	"	Fleißdorf	29.10.37
					"	Klein Lieskow	Wegfall durch Eingliederung	Annahütte	10. 1.38
					"	Radewiese	"	Schmogrow	1. 4.38
					3/23 Crossen (Oder)	Sommerfeld, Stadt	Wegfall durch Eingliederung	Werben	1.10.38
					"	Crossen (Oder), Stadt	Festsetzung einer Zusatzbezeichnung	Glinzig	"
					"	Deutsch Nettkow	Verleihung einer Bezeichnung	Groß Lieskow	"
					"	Deutsch Sagar	Namensänderung	Heinersbrück	"
					"	Dobersaul	"	Sommerfeld (Nd. Lausitz), Stadt	28. 7.34
					"	Dubrow	"	Crossen (Oder), Kreisstadt	7. 8.35
					"	Skyren	"	Straßburg (Oder)	26.10.37
					"	Wendisch Sagar	"	Boberhöh	"
					3/27 Guben	Niemaschkleba	"	Schönrode (Mark)	"
					"	Beitzsch	"	Eichenhagen	"
					"		"	Teichwalde (Mark)	"
					"		"	Bobertal	"
					"		"	Lindenhain	1.10.35
					"		"	Beitsch	30. 9.37

2. Stadt Berlin

3. Provinz Brandenburg

Reg.-Bez. Potsdam

Reg.-Bez. Frankfurt

Kleinerer Verwaltungsbezirk	alter Zustand (Gemeindenname)	Art der Veränderung	neuer Zustand (Gemeindenname)	Wirktungsdatum	Kleinerer Verwaltungsbezirk	alter Zustand (Gemeindenname)	Art der Veränderung	neuer Zustand (Gemeindenname)	Wirktungsdatum													
Noch: 3/27 Guben	Tschernsdorf	Feststellung der Schreibweise	Schernsdorf	30. 9.37	Noch: 3/38 Sorau	Weissagk	Feststellung der Schreibweise	Weißack	18.10.37													
"	Tzschernowitz	"	Schernewitz	"	"	Zschorno	Namensänderung	Hirschwinkel	"													
"	Zschiegern	"	Schiegern	"	"	Zukleba	"	Steinfelde	"													
"	Ögeln	"	Oegeln	4.12.37	"	Nablath	"	(Nieder Lausitz)	"													
3/28 Königsberg Nm.	Königsberg Nm., Stadt	Verleihung einer Bezeichnung	Königsberg Nm., Kreisstadt	31. 7.38	"	Tzschaacksdorf b. Triebel	Feststellung der Schreibweise	Nahberg Schacksdorf b. Triebel	11.11.37													
"	Müggenburg	Wegfall durch Eingliederung	Alt Lietzgeörücke	1. 4.37	"	Koyne	"	Keune	30.11.37													
"		"			"	Sablath	Namensänderung	Raudenberg (Niederlausitz)	"													
3/30 Landsberg (Warthe)	Scharnhorst	"	Vietz (Ostb.)	1. 8.34	"		"															
"	Logau	"	Woxholländer	1. 4.35	3/39 Spremberg (Lausitz)	Görigk	Wegfall durch Eingliederung	Jehserigk	1. 4.36													
"	Vietz (Ostb.)	Verleihung einer Bezeichnung	Vietz (Ostb.), Stadt	1. 7.35	"	Papproth	Verleihung einer Bezeichnung	Spremberg (Lausitz), Kreisstadt	31. 7.36													
"	Czettritz	Feststellung der Schreibweise	Zettritz	29.10.37	"	Spremberg (Lausitz), Stadt	Feststellung der Schreibweise	Bühlow	16.10.37													
"	Friedrichsberg	Wegfall durch Eingliederung	Dühringshof	1.10.38	"	Byhlow	Namensänderung	Eichwege (Nd. Lausitz)	"													
3/31 Lebus	Neu Lindow	"	Ober Lindau	1. 1.34	"	Jehserigk	Feststellung der Schreibweise	Jehserig	"													
"	Hohenseedorf	Namensänderung	Altzschendorf	4. 4.34	"	Terpe	"	Terpe	"													
"	Jacobsdorf	Feststellung der Schreibweise	Jakobsdorf	11. 3.38	"	Horlitz	Wegfall durch Eingliederung	Reuthen	1.10.38													
"	Neu Zeschdorf	"	Neuzeschdorf	"	"	Muckrow	"	Sellösen	"													
"	Solicante	"	Solkante	"	"	Leissow	Feststellung der Schreibweise	Leißow	11. 3.36													
"	Tzschetzsehnaw	Namensänderung	Güldendorf	29.10.37	3/40 Weststernberg	Schmagorei	Namensänderung	Treuhofen	4.11.37													
"	Georgenthal	Wegfall durch Eingliederung	Falkenhagen	1. 4.38	"	Tschernow	Feststellung der Schreibweise	Schernow	"													
"	Neuzeschdorf	"	Altzeschdorf	"	"	Langegasse	Wegfall durch Eingliederung	Züllichau, Stadt	1.10.37													
3/32 Luckau (Nd. Lausitz)	Luckau (Nd. Lausitz), Stadt	Verleihung einer Bezeichnung	Luckau (Nd. Lausitz), Kreisstadt	31. 7.36	3/41 Züllichau-Schwiebus	Padligr	"	Obraberg	9.10.37													
"	Buckowien	Namensänderung	Buchhain	30.10.37	"	Radewitsch	"	Früchtenau	"													
"	Dobrilugk, Stadt	"	Doberlug, Stadt	"	"	Tschicherzig	"	Odereck	"													
"	Drössigk	Feststellung der Schreibweise	Drössig	"	"	Wutschdorfer	"	Braunfelde	15.10.37													
"	Friedersdorf b. Dobrilugk	"	Friedersdorf b. Doberlug	"	"	Kohlenwerke	"	Trebschen	1. 4.38													
"	Gohra	Namensänderung	Bergheide	"	"	Bork	Wegfall durch Eingliederung	Kay	"													
"	Groß Kraußnigk	Feststellung der Schreibweise	Größkrausnik	"	"	Guhren	"	Krummendorf, Amt	1.10.38													
"	Klein Kraußnigk	"	Kleinkrausnik	"	"	Lochow	"	Krummendorf b. Züllichau	"													
"	Ossagk	"	Ossak	"	"	Adlig Krummendorf	Änderung der Zusatzbezeichnung	Reckenwalde	14. 3.34													
"	Pademagk	"	Pademack	"	"	Krummendorf, Amt	Namensänderung	Alt Hauland	20. 9.37													
"	Pießigk	"	Pießig	"	"	Woynowo	"	Groß Posenbrück	"													
"	Presehna	Namensänderung	Birkwalde	"	"	Alt Jaromierz	"	Klein Posenbrück	"													
"	Weissagk	Feststellung der Schreibweise	Weissack	"	"	Groß Posemukel	"	Krammensee	"													
"	Wendisch Drehna	Namensänderung	Waldrehna	"	"	Klein Posemukel	"	Neu Hauland	"													
3/33 Lübben (Spreewald)	Lübben (Spreewald), Stadt	Verleihung einer Bezeichnung	Lübben (Spreewald), Kreisstadt	31. 7.36	"	Kramzig	"	Kleistdorf	"													
"	Byhleguhre	Namensänderung	Geroburg	2.11.37	"	Neu Jaromierz	"	Wolfsheide (Grenzm.)	"													
"	Goschzschchen	Feststellung der Schreibweise	Goschen	"	"	Wilze	"	Altreiben	19.10.37													
"	Goyatz	Namensänderung	Schwieloch	"	"	Chwalim	"															
"	Sgietz	Feststellung der Schreibweise	Glietz	"	"																	
"	Skuhlen	"	Schuhlen (Kreis Lübben)	"	"																	
"	Wußbergk	"	Wußwerk	"	"																	
"	Byhlen	Namensänderung	Waldseedorf	11.11.37	"																	
"	Syekadel	Feststellung der Schreibweise	Siegadel	"	"																	
"	Dobberubs	Namensänderung	Doberburg	25.11.37	4/1 Anklam	Ducherow	Zusammenschluß	Ducherow	1.12.35													
"	Byhlener Heide, Forst, Gutsbezirk	"	Straupitz, Forst, Gutsbezirk	1. 4.38	"	Kosenow																
"	Möllen	Wegfall durch Eingliederung	Niewisch	1.10.38	"	Löwitz																
"	Geroburg	Zusammenschluß	Geroburg	"	"	Rathebur																
"	Mühlendorf				"	Rossin																
"	Neu Byhleguhre	Wegfall durch Eingliederung	Schuhlen (Kreis Lübben)	"	"	Schmuggerow																
"	Wiese		Hoffmannstal	30.10.37	"	Altwigshagen																
3/34 Meseritz	Rybojadel	Namensänderung	Schönfelde (Grenzmark)	"	"	Louisenhof																
"	Stalun	"	Wilhelmstal (Grenzmark)	"	"	Lübs																
"	Zielomischel	"	Waldluch	1.10.37	"	Neuendorf b. Borekenriede											Borekenriede	1. 4.37				
3/36 Schwerin (Warthe)	Kaza	"	Waldthel	"	"	Wietstoc																
"	Krinitze	"	Adlerhorst	"	"	Bargischow																
"	Orlowee	"	Eibendorf	29.10.37	"	Butzow																
"	Goray	"	Mückeburg	20.12.34	"	Fähre																
3/37 Soldin	Mückenburg	Feststellung der Schreibweise	Mückeburg	"	"	Gnevezin																
"	Soldin, Stadt	Verleihung einer Bezeichnung	Soldin, Kreisstadt	31. 7.36	"	Görke																
3/38 Sorau	Sorau (Nd. Lausitz), Stadt	Wegfall der Zusatzbezeichnung	Sorau, Stadt	20. 2.35	"	Kagendorf																
"	Briesnigk	Feststellung der Schreibweise	Briesnig	18.10.37	"	Pelsin																Pelsin
"	Buckoka	Namensänderung	Buchenberge	"	"	Sanitz																
"	Groß Tzschaacksdorf	Feststellung der Schreibweise	Groß Schacksdorf	"	"	Stretense																
"	Kotsemke	Namensänderung	Buschweide	"	"	Teterin																
"	Pockuschel	"	Rotfelde	"	"	Woserow																
"	Smarso	"	Rodetal (Nieder Lausitz)	"	"	Boldekow																Boldekow
"	Tzschecheln	"	Eichenrode (Nieder Lausitz)	"	"	Glien																
"	Tzscheeren	"	Grünaue (Nieder Lausitz)	"	"	Rubenow																
"					"	Sarnow																
"					"	Schwerinsburg																
"					"	Wusseken																
"					"	Brenkenhof																
"					"	Grüttow																
"					"	Medow																Medow
"					"	Nerdin																
"					"	Postlow																
"					"	Stolpe																
"					"	Wussentin																
"					"	Bugewitz																Bugewitz
"					"	Kamp																
"					"	Leopoldshagen																
"					"	Rosenhagen																

4. Provinz Pommern
Reg.-Bez. Stettin

und Bestandsänderungen von Gemeinden

Kleinerer Verwaltungsbezirk	alter Zustand (Gemeindenname)	Art der Veränderung	neuer Zustand (Gemeindenname)	Wirktungsdatum	Kleinerer Verwaltungsbezirk	alter Zustand (Gemeindenname)	Art der Veränderung	neuer Zustand (Gemeindenname)	Wirktungsdatum			
4/1 Anklam	Dennin	Zusammenschluß	Spantekow	1. 4.37	4/7 Greifswald	Wehrland	Zusammenschluß	Lentschow	15.10.38			
»	Drewelow				»	»		»	Zemitz	»	»	»
»	Japenzin				»	»		»	Hanshagen	»	»	»
»	Neuenkirchen				»	»		»	Kemnitz	»	»	»
»	Rebelow				»	»		»	Ortschaft »Adlig Boltenhagen« der Gemeinde Katzow	»	Hanshagen	»
»	Spantekow				»	»		»	Alt Zarrendorf	»	Zarrendorf	1.10.38
»	Strippow				»	»		»	Neu Zarrendorf	Wegfall durch Eingliederung	Daber, Stadt	1. 7.36
»	Wegezin				»	»		»	Daberfreiheit		»	»
»	Gramzow				»	»		»	»	Zusammenschluß	Fanger	1. 4.37
»	Iven				»	»		»	Alt Fanger		»	Hinzendorf
»	Kagenow	Wegfall durch Eingliederung	Bugewitz	1. 4.38	4/9 Naugard	Neu Fanger	»	Christinenberg	1.10.37			
»	Krien				»	»		»	Friedrichswalde	»	»	»
»	Liepen				»	»		»	Hinzendorf	»	»	»
»	Noetzow				»	»		»	Groß Christinenberg	»	»	»
»	Neuendorf b. Janow				»	»		»	Groß Sophienthal	»	»	»
»	Priemen				»	»		»	Klein Christinenberg	»	»	»
»	Steinmocker				»	»		»	Klein Sophienthal	»	»	»
»	Anklamer Haftanteil, Gutsbezirk				»	»		»	Rörschen	»	»	»
»	»				»	»		»	Megow	Wegfall durch Eingliederung	Lettnin	1. 4.38
»	»				»	»		»	»		»	Tantow
4/2 Cammin i. Pom.	Berg Dievenow	Zusammenschluß	Dievenow	1. 5.35	4/10 Pyritz	Radekow	Namensänderung	Pargow	1. 4.36			
»	Ost Dievenow				»	»		»	Staffelde	»	»	»
»	Groß Stepenitz, Dorf				»	»		»	Damuster	»	»	»
»	Flecken	Namensänderung	Redlinsfelde	6. 5.36	4/11 Randow	Duchow	Zusammenschluß	Jasenitz	1.10.37			
»	Groß Stepenitz, Dorf				»	»		»	Jasenitz	»	»	»
»	Klein Stepenitz	Wegfall durch Eingliederung	Rosemarsow	1. 4.36	»	Langenstücken	»	»	»			
»	Aschersruhe				»	»		»	Wenkendorf	»	»	»
4/3 Demmin	Mühlenhagen	Neubildung	Flughafen Tutow	1.10.38	»	Rosengarten	Wegfall durch Eingliederung	Altdamm, Stadt	»			
»	Kruckow, teilw.				»	»		»	»	»	»	»
»	Plestlin, teilw.				»	»		»	»	»	»	»
»	Sophienhof, teilw.	Feststellung der Schreibweise	Diwitz	26. 8.35	4/12 Rügen	Bug	Neubildung	Dranske	1.12.34			
»	Zemmin, teilw.				»	»		»	Ferdinandshof, teilw.	»	»	»
4/4 Franzburg-Barth	Divitz	Zusammenschluß	Lendershagen	1.10.38	4/17 Uecker-münde	Wilhelmsburg, teilw.	»	Remonteamt, Gutsbezirk	1.10.37			
»	Alt Lendershagen				»	»		»	Kalkofen	Zusammenschluß	»	»
»	Neu Lendershagen				»	»		»	Lebbin		»	»
»	Kückenhagen	Feststellung der Schreibweise	Kückenhagen	14.12.38	4/18 Usedom-Wollin	Stengow	»	Lebbin	1. 4.37			
4/5 Greifenhagen	Klützig	Zusammenschluß	Sydowsau	1. 4.34	»	»	Reg.-Bez. Köslin	»	»			
»	Sydowsau				»	»		»	»	»	»	»
4/7 Greifswald	Gladrow	Zusammenschluß	»	»	4/19 Belgard (Persante)	Seeligsfelde	Namensänderung	Eichenfelde (Pom.)	29.12.37			
»	Karlsburg				»	»	»	4/20 Bütow	Pechywor	»	Adolfsheide	24. 1.34
»	Kiesow				»	»	»	»	Jellentsch	»	Hirschfelde (Pom.)	15. 8.36
»	Nepzin				»	Züssow	1.12.35	»	Klonschen	»	Ulrichsdorf (Pom.)	29.12.37
»	Ranzin				»	»	»	»	Lonken	»	Friedrichssee	»
»	Züssow				»	»	»	»	Lupowska	»	Grünenwalde	»
»	Brünzow				»	»	»	»	Polschen	»	Kaipode	»
»	Kemnitz, teilw.				»	»	»	»	Pyaschen	»	Franzwalde	»
»	Konerow				»	»	»	»	Zukowken	»	Treuenfelde	»
»	Lubmin				»	»	»	»	Klein Horst	Wegfall durch Eingliederung	Groß Horst	1. 4.36
»	Konerow				»	»	»	»	»		»	
»	Ludwigsburg				»	Wusterhusen	1.10.37	4/21 Greifenberg i. Pom.	Groß Horst	Namensänderung	Horst (Seebad)	1.10.37
»	Pritzward				»	»	»	»	Belbuck, teilw.	Neubildung	Neuhof, Remonteamt, Gutsbezirk	
»	Wierow				»	»	»	»	Belbuck, Rest	Wegfall durch Eingliederung	Treptow a./Rega, Stadt	1.10.37
»	Wusterhusen				»	»	»	»	Behlkow, teilw.		Neubildung	
»	Freest				»	Kröslin	1.10.37	»	»	Feststellung der Schreibweise	Seidel	14.12.35
»	Groß Ernsthof				»	»	»	»	»		Wegfall durch Eingliederung	Sorenbohm
»	Hollendorf				»	»	»	4/23 Köglin	Seydel	»		»
»	Kröslin				»	»	»	»	Bornhagen	»	»	»
»	Latzow				»	Kröslin	1. 10.37	»	»	Feststellung der Schreibweise	»	»
»	Rubenow				»	»	»	»	»		Wegfall durch Eingliederung	»
»	Spandowerhagen				»	»	»	»	»	Feststellung der Schreibweise		»
»	Voddow				»	»	»	»	»		Feststellung der Schreibweise	»
»	Bandelin				»	»	»	»	»	Feststellung der Schreibweise		»
»	Behrenhoff				»	»	»	»	»		Feststellung der Schreibweise	»
»	Breechen				»	Kuntzow	1. 4.38	4/25 Kolberg-Körlin	Parpart	Feststellung der Schreibweise		»
»	Kölzin, teilw.				»	»	»	»	Schützenwerder		Feststellung der Schreibweise	»
»	Kuntzow				»	»	»	»	Alt Bork	Feststellung der Schreibweise		»
»	Sanz				»	»	»	»	»		Feststellung der Schreibweise	»
»	Boltenhagen				»	»	»	»	»	Feststellung der Schreibweise		»
»	Buddenhagen	»	»	»	»	»	Feststellung der Schreibweise	»	»			
»	Hohendorf	»	»	»	»	»		Feststellung der Schreibweise	»	»		
»	Katzow	»	Katzow	»	»	»	Feststellung der Schreibweise		»	»		
»	Lümannsdorf	»	»	»	»	»		Feststellung der Schreibweise	»	»		
»	Netzeband	»	»	»	»	»	Feststellung der Schreibweise		»	»		
»	Bünzow	»	»	»	»	»		Feststellung der Schreibweise	»	»		
»	Murehin, teilw.	»	»	»	»	»	Feststellung der Schreibweise		»	»		
»	Pamitz	»	»	»	»	»		Feststellung der Schreibweise	»	»		
»	Rubkow	»	Rubkow	»	»	»	Feststellung der Schreibweise		»	»		
»	Salchow	»	»	»	»	»		Feststellung der Schreibweise	»	»		
»	Ziethen	»	»	»	»	»	Feststellung der Schreibweise		»	»		
»	Dersekow	»	»	»	»	»		Feststellung der Schreibweise	»	»		
»	Hinrichshagen	»	»	»	»	»	Feststellung der Schreibweise		»	»		
»	Jarmshagen	»	»	»	»	»		Feststellung der Schreibweise	»	»		
»	Landhagen	»	»	»	»	»	Feststellung der Schreibweise		»	»		
»	Levenhagen	»	Landhagen	»	»	»		Feststellung der Schreibweise	»	»		
»	Neuenkirchen	»	»	»	»	»	Feststellung der Schreibweise		»	»		
»	Pansow	»	»	»	»	»		Feststellung der Schreibweise	»	»		
»	Steffenhagen	»	»	»	»	»	Feststellung der Schreibweise		»	»		
»	Kölzin, teilw.	Wegfall durch Eingliederung	Züssow	»	4/27 Regnwalde	Reddies		Wegfall durch Eingliederung	Alt Kolziglow	1.10.38		
»	»				»	»	»		»	»	Rügenwalde, Stadt	1. 1.36
»	Weitenhagen	Zusammenschluß	Weitenhagen	15.10.38	4/28 Rummelsburg i. Pom.	Rügendorfer	»	»	»			
»	Diedrichshagen				»	»		»	»	»	»	»
»	Groß Schönwalde	»	»	»	»	»	Namensänderung	Buckow (Pom.)	29.12.37			
»	Quilow	»	»	»	»	»		»	Tychow	1. 4.38		
»	Lüssow	»	Quilow	»	»	»	»	»	»			
»	Schlätkow				»	»		»	»	»	»	»
»	Buggenhagen	»	»	»	4/29 Schlawe i. Pom.	Wendisch Buckow	»	»	»			
»	Murehin				»	»		»	»	»	»	»
»	Fulow	»	Lentschow	»	4/31 Stolp	Wendisch Tychow	»	»	»			
»	»				»	»		»	»	»	»	»
»	»	»	»	»	»	Bartlin	»	»	»			
»	»				»	»		»	»	»	»	»
»	»	»	»	»	»	Hebron-Damnitz	Feststellung der Schreibweise	»	»			
»	»				»	»		»	»	»	»	»
»	»	»	»	»	»	Bochowke	Namensänderung	Hohenlinde (Pom.)	29.12.37			
»	»				»	»		»	»	»	Bukau (Pom.)	»
»	»	»	»	»	»	Deutsch Bukow	»	»	»			
»	»				»	»		»	»	»	»	»
»	»	»	»	»	»	Deutsch Karstnitz	»	»	»			
»	»				»	»		»	»	»	»	»

Kleinerer Verwaltungsbezirk	alter Zustand (Gemeindenname)	Art der Veränderung	neuer Zustand (Gemeindenname)	Wirktungsdatum	Kleinerer Verwaltungsbezirk	alter Zustand (Gemeindenname)	Art der Veränderung	neuer Zustand (Gemeindenname)	Wirktungsdatum
Noch: 4/31 Stolp	Deutsch Plassow	Namensänderung	Plassow	29.12.37	Noch: 5/2 Breslau	Koberwitz	Namensänderung	Rößlingen	27. 2.37
"	Niemietzke	"	Puttkamerhof	"	"	Koslau	"	Kiesgrund	26. 1.37
"	Sagerke	"	Brackenberg	"	"	Kottwitz	"	Jungfernsee	27. 2.37
"	Viatrow	"	Steinfurt	"	"	Kreika	"	Rohrquell	26. 1.37
"	Wendisch Buckow	"	Buchenstein	"	"	Krieblowitz	"	Blüchersruh	27. 2.37
"	Wendisch Karstnitz	"	Ramnitz	"	"	Kristelwitz	"	Weidengrund	"
"	Wendisch Plassow	"	Plassenberg	"	"	Krolkwitz	"	Weidmannsau	26. 1.37
"	Wendisch Silkow	"	Schwerinshöhe	"	"	Kundschütz	"	Zehnhufen	27. 2.37
"	Wottogge	"	Mühlental (Pom.)	"	"	Lorankwitz	"	Rolandsmühle	"
Reg.-Bez. Grenzmark Posen-Westpreußen					"	Magnitz	"	Magnig	"
"	"	"	"	"	"	Malkwitz	"	Waldtal	26. 1.37
4/32 Arnswalde	Arnswalde, Stadt	Verleihung einer Bezeichnung	Arnswalde, Kreisstadt	31. 7.36	"	Marienkrant	"	Marienwald	27. 2.37
"	Kietz	Wegfall durch Eingliederung	Reetz, Nm., Stadt	1. 4.38	"	Meleschwitz	"	Fünfteichen	26. 1.37
"	"	"	"	"	"	Mellowitz	"	Teichlinden	"
4/33 Deutsch Krone	Ober und Unter Theerofen	"	Betkenhammer	1.10.34	"	Merzdorf	"	Liebenthal	1. 4.38
4/34 Dramburg	Klein Stüdnitz	"	Hundskopf	1. 4.36	"	Mörschelwitz-Rosenthal	Wegfall durch Eingliederung	Rosenborn	27. 2.37
4/35 Flatow	Neu Haferwiese Zakrzewo	Namensänderung	Buschdorf (Kr. Flatow)	1.11.35	"	Münchowitz	Namensänderung	Münchau	"
"	"	"	Blankwitz	1.10.37	"	Naschwitz	"	Steinberge	"
"	Blankenfelde	Wegfall durch Eingliederung	"	"	"	Neu Schliesa	"	Neu Schlesing	26. 1.37
"	"	"	"	"	"	Ooklitz	"	Eichwall	"
"	Strusendorf	"	Steinau	1. 4.38	"	Oderwitz	"	Schildern	27. 2.37
4/36 Friedeberg Nm.	Alt Haferwiese	Zusammenschluß	Haferwiese	1. 4.37	"	Oltasch	"	Herzogshufen	26. 1.37
"	Neu Haferwiese	"	"	"	"	Paschwitz	"	Fuchshübel	27. 2.37
"	Hammelstall	Wegfall durch Eingliederung	Neu Mecklenburg	"	"	Pasterwitz	"	Pastern (Niederschles.)	"
"	"	"	"	"	"	Peltschütz	"	Buschfelde	"
"	Schulzenwerder	"	Gottschimm	1. 4.38	"	Peterwitz	"	Petersweiler	"
"	Sieb	"	"	"	"	Pollogwitz	"	Dreiteichen	26. 1.37
"	Mühlendorf	"	Vordamm	"	"	Polnitz	"	Brückenfelde	27. 2.37
"	Schöneberg	"	"	"	"	Poppelwitz	"	Dreihöfen	"
"	Neu Beelitz	"	Dragebruch	"	"	Prisselwitz	"	Prisselbach	"
"	Bergdorf	"	Vorbruch	1.10.38	"	Pröbtsch	"	Probstane	"
"	Eichberg	"	Rohrsdorf	"	"	Prottschhain	"	Altenrode	26. 1.37
"	Krügergrund	"	"	"	"	Prottsch-Weide	"	Weide	"
"	Friedrichshorst	"	Neu Erbach	"	"	Puschkowa	"	Hubertushof	"
"	Neuteleher Holländer	"	Erbenswunsch	"	"	Queitsch	"	Leukirch	27. 2.37
"	"	"	"	"	"	Radwanitz	"	Wasserborn	26. 1.37
"	Schartowswalde	"	Marienthal	"	"	Rothsürben	"	Rothbach	27. 2.37
"	Zanzbruch	"	Gurkow	"	"	"	"	(Kr. Breslau)	"
4/37 Netzekreis	Lukatz-Kreuz	Namensänderung	Kreuz (Ostbahn)	"	"	Ruhlfinden	"	Lindenruh	31. 7.36
"	Kreuz (Ostbahn)	Verleihung einer Bezeichnung	Kreuz (Ostbahn), Stadt	1.3.36	"	Sacherwitz	"	Sachern	27. 2.37
"	"	"	"	"	"	Sachwitz	"	Martinsgrund	"
"	Schönlanke, Stadt	"	Schönlanke, Kreisstadt	22. 6.36	"	Sadowitz	"	Schill	"
"	"	"	"	"	"	Sambowitz	"	Seydlitzau	7. 7.36
"	Deutsch Czarnikau	Namensänderung	Scharnikau	1.11.37	"	Schauerwitz	"	Freitenfeld	27. 2.37
"	Deutsch Filehne	"	Filehne	"	"	Schiedlagwitz	"	Siedlingen	26. 1.37
"	Deutsch Usch	"	Usch (Netzekreis)	"	"	Schimmlowitz	"	Zweibach	27. 2.37
4/38 Neustettin	Gissolk	"	Eichkamp	29.12.37	"	Schmartsch	"	Dörfel (Niederschles.)	"
5. Provinz Schlesien					"	Schönbankwitz	"	Schönlehn	"
Reg.-Bez. Breslau					"	Schosnitz	"	Reichbergen	"
"	"	"	"	"	"	Schottwitz	"	Burgweide	"
"	"	"	"	"	"	Seschwitz	"	Trostdorf	26. 1.37
5/2 Breslau	Altenrode (Niederschles.)	Namensänderung	Dreisteino	27. 2.37	"	Sillingtal	Wegfall durch Eingliederung	Senkenberg	1. 4.38
"	"	"	"	"	"	"	"	"	"
"	Alt Schliesa	"	Alt Schlesing	26. 1.37	"	Stöschwitz	Namensänderung	Eichdamm (Kr. Breslau)	27. 2.37
"	Bankwitz	"	Burghübel	27. 2.37	"	"	"	"	"
"	Barottwitz	"	Schmücken	26. 1.37	"	Strachau b. Zobten	"	Silingau	26. 1.37
"	Benkwitz	"	Ruhlfinden	2. 7.36	"	Strachwitz	"	Schöngarten	27. 2.37
"	Bischkowitz	"	Loheichen	26. 1.37	"	Tschauchelwitz	"	Rübenau (Niederschles.)	26. 1.37
"	Bischwitz am Berge	"	Linden am Berge	27. 2.37	"	"	"	"	"
"	Bogschütz	"	Löhbusch	26. 1.37	"	Tschechnitz	"	Kraftborn	12. 6.36
"	Boguslawitz	"	Schwarzau	6. 1.36	"	Tshirne	Wegfall durch Eingliederung	Großbrück	26. 1.37
"	Buchwitz	"	Buchen (Niederschles.)	27. 2.37	"	Waldschleuse	Namensänderung	Lengefeld	1. 4.38
"	"	"	"	"	"	"	"	"	"
"	Duckwitz	"	Gutendorf (Kr. Breslau)	"	"	Wasserjentsch	Namensänderung	Schönwasser	27. 2.37
"	"	"	"	"	"	Weigwitz	"	Roßweiler	"
"	Dürrjentsch	"	Riembergshof	"	"	Wessig	"	Bergmühle	"
"	Gallowitz	"	Gallen	26. 1.37	"	Wilkwitz	"	Weizengrund	26. 1.37
"	Gnichwitz	"	Yorckschwert	"	"	Wilschkowitz	"	Wolfskirch	"
"	Groß Bresa	"	Erlebusch	"	"	Wilschau	"	Herdhausen	27. 2.37
"	Groß Mochbern	"	Lohbrück	27. 2.37	"	Wirrwitz	"	Konradserbe	"
"	Groß Nädlitz	"	Nädlingen	"	"	Woiwitz	"	Albrechtsau	26. 1.37
"	Groß Sägewitz	"	Segen	"	"	Woischwitz	"	Hoinstein	"
"	Groß Silsterwitz	"	Senkenberg	"	"	Yorckschwert	"	Altenrode (Niederschles.)	27. 2.37
"	Groß Tinz	Zusammenschluß	Groß Tinz an der Loh	1. 4.38	"	Zaugwitz	"	Trutzflut	26. 1.37
"	Klein Tinz	"	"	"	"	Zehnhufen	Wegfall durch Eingliederung	Bergmühle	1. 4.38
"	Guckelwitz	Namensänderung	Berghuben	27. 2.37	"	"	"	"	"
"	Guhrwitz	"	Burgweiler	"	5/4 Brieg	Alt Köln	Feststellung der Schreibweise	Altköln	12. 6.35
"	Irrschocko	"	Königsruh	16. 7.36	"	"	"	"	"
"	Jackschönanau	"	Schwertern	27. 2.37	"	Neu Köln	"	Neuköln	"
"	Jäschkowitz	"	Lengefeld	26. 1.37	"	Louisenthal	"	Luisental	10. 9.36
"	Jäschwitz	"	Hannsfeld (Niederschles.)	27. 2.37	"	Tschöplowitz	Namensänderung	Gerlachshain	3. 2.37
"	"	"	"	"	"	"	"	"	"
"	Janowitz	"	Waldschleuse	26. 1.37	5/5 Frankenstein i. Schles.	Gollendorf	Wegfall durch Eingliederung	Nieder Pomsdorf	1. 4.37
"	Jerasselwitz	"	Gerlanden	"	"	Herbsdorf	Namensänderung	Groß Olbersdorf	18. 3.34
"	Jürtsch	"	Jürgen	"	"	Olbersdorf b. Frankenstein i. Schlesien	"	"	"
"	Kammelwitz	Wegfall durch Eingliederung	Kammfeld	27. 2.37	"	"	"	"	"
"	Kampfwasser	Namensänderung	Wasserborn	1. 4.38	"	Reisezagel	Wegfall durch Eingliederung	Bärwalde	1. 4.37
"	"	"	"	"	"	"	Namensänderung	Lauenbrunn	5. 9.36
"	Karowahne	"	Karben (Niederschles.)	26. 1.37	"	Tepliwoda	Wegfall durch Eingliederung	Hallatsch	1. 4.35
"	"	"	"	"	"	Tschischney	"	"	"
"	Kentschkau	"	Keltigen	"	"	"	"	"	"
"	Klarenkrant	"	Klarenwald	27. 2.37	5/6 Glatz	Buchau	Zusammenschluß	Neurode, Stadt	15. 3.36
"	Klein Nädlitz	"	Nädlau	"	"	Kohlendorf	"	Falkenhain	1. 1.36
"	Klein Rasselwitz	"	Grenzhorst	"	"	Falkenhain	"	"	"
"	Klein Sägewitz	"	Kampfwasser	"	"	Neufalkenhain	"	"	"
"	Klein Silsterwitz	"	Silingtal	"	"	"	"	"	"
"	Knignitz	"	Elfhofen	"	"	"	"	"	"

Kleinerer Verwaltungsbezirk	alter Zustand (Gemeindenname)	Art der Veränderung	neuer Zustand (Gemeindenname)	Wirksamkeitsdatum	Kleinerer Verwaltungsbezirk	alter Zustand (Gemeindenname)	Art der Veränderung	neuer Zustand (Gemeindenname)	Wirksamkeitsdatum		
Noch: 5/6 Glatz	Hallatsch	Namensänderung	Hallgrund	25. 2.37	Noch: 5/10 Militzsch	Deutschwalde	Zusammenschluß	Hellefeld	1. 4.38		
	Hartau, teilw.	Zusammenschluß	Rückers	1. 4.37		Grünweiler		(Niederschles.)		Hellefeld	
	Rückers		Bad Reinerz, Stadt	»		Neuvorwerk				Hellefeld	
	Walldorf	Wegfall durch Eingliederung	»	»		Dirschken		»		Dirschken	
	Hartau, teilw.	Namensänderung	Kartau	»		Fürstenu		Namensänderung		»	Gutfelde
	Hermisdorf		Neißenfels	»		Klein Dirschken				»	Weinberge
	Koritau	Wegfall durch Eingliederung	Talheim (Niederschles.)	»		Kurzbach		Wegfall durch Eingliederung		»	Konradshöh
	Labitsch		Reichenau	»		Dobrtowitz				»	(Schlesien)
	Löschney	Namensänderung	Königswalde (Kr. Glatz)	»		Duchawe		Namensänderung		»	»
	Ludwigsdörfel		Neißtal	»		»				»	»
	Markgrund	Wegfall durch Eingliederung	Markrode	29. 1.37		Ergrund		Wegfall durch Eingliederung		»	Mühlhagen
	Morischau	Namensänderung	Rengersdorf	1. 4.37		Frankenthal				Namensänderung	»
	Nerbofin		Schloßhübel	»		Goitke-Neudorf		»			Deutschwehr
	Piltsch	Wegfall durch Eingliederung	Neißgrund	»		Golkowe		»		»	Schönkirch
	Pischkowitz	Namensänderung	Glatz, Stadt	31. 1.36		Gontkowitz				»	»
	Poditau		»	Friedrichwartha		»		Grabofnitze			»
	Scheibe, teilw.	Wegfall durch Eingliederung	»	»		»		»		»	(Schlesien)
Friedrichwartha	Zusammenschluß	»	»	»	Zusammenschluß	»	Langendam				
Glatz, teilw.		»	»	»		»	»	(Niederschles.)			
Scheibe, Rest	Namensänderung	Sehnellau	1. 4.37	Groß Barga	Namensänderung	»		Barga			
Schlaney		»	Straußdörfel	6. 1.37		Klein Barga	»	»	1. 4.37		
Straußeneu	Wegfall durch Eingliederung	Grenzkeck	21. 1.37	Rogosawe	»	»		Freyersdorf			
Tscherbeney		»	Ullersdorf	1.10.36		Groß Glieschwitz	Zusammenschluß	Scholzshofen			
Werdeck	Namensänderung	Hummelstadt, Stadt	17.12.38	Groß Kaschütz	»	»		2. 2.37			
Lewin, Stadt		»	Buchenhain	3. 2.37		Groß Lahse	Zusammenschluß	Lahse			
Bukowine	»	»	»	Klein Lahse	»	»		1. 4.36			
Bunkai		»	Grünbach (Niederschles.)	»		Groß Ossig	Namensänderung	Dirschken			
Domaslawitz	»	Lindenhorst	»	Groß Perschnitz	Zusammenschluß	»		1. 4.37			
Dombrowe		»	Eichenhain	6. 2.36		Klein Perschnitz	»	Perschnitz			
Drungawe	»	Wildheide	1.11.37	Groß Tschunkawe	Namensänderung	»		11.11.36			
Ellguth-Rippin		»	Ostfelde	13. 1.37		»	»	Preußental			
Klenowe	»	Hirschrode	3. 2.37	»	»	(Schlesien)		3.12.36			
Kraschen-Niefken		»	Landeshalt	»		»	»	Konradshöh			
Lassicken	»	Lichtenhain	»	»	»	Eindorf		1. 4.37			
Olschofke		»	(Niederschles.)	»		»	»	Postel			
Tscheschen-Glashütte	»	Erlengrund (Kr. Groß Wartenberg)	6. 2.36	Kasawe	Namensänderung	»		2. 2.37			
Tscheschenhammer		»	Alt-Glashütte	3. 2.37		Klein Ellguth	Wegfall durch Eingliederung	Thomasort			
Wielgy	»	Grenzhammer (Niederschles.)	»	Klein Krutsehen	»	Klein Peterwitz		1. 4.38			
Wioske		»	Weidendorf (Kr. Groß Wartenberg)	6. 2.36		Klein Ossig	Namensänderung	Gebhard			
Akreschfronze	»	Mühlenort	»	Klein Tschunkawe	»	Klein Dirschken		3. 2.37			
Bobile		»	Akrau	12.12.36		»	»	Preußenfeld			
Groß Tschuder	»	Wandelheim	»	»	»	(Schlesien)		11.11.36			
Heinzebortschen		»	Steinbrück (Schlesien)	»		»	»	Langhausen			
Kadlewe	»	Nordingen	»	»	»	Beichau		2. 2.37			
Kaltebortschen		»	Sandau (Schlesien)	»		»	Wegfall durch Eingliederung	»			
Klein Tschuder	»	Grandingen	12.12.36	»	»	Hellefeld		2. 2.37			
Kutscheborwitz		»	Aihlitz	29. 1.37		»	»	(Niederschles.)			
Nieder Tschirnau	»	Birkenhöhe	12.12.36	»	»	Mittenwald		3. 2.37			
Ober Tschirnau		»	Nieder Lesten	29. 1.37		»	»	(Niederschles.)			
Ostrawe	»	Ober Lesten	»	»	»	Waldhö		20. 4.36			
Saborwitz		»	Wallheim	12.12.36		»	»	Laubendorf			
Sandau (Schlesien)	»	Waffendorf	»	»	»	(Niederschles.)		2. 2.37			
Sandebörsche		»	Fallbach	1. 3.37		»	»	Lilienthal			
Schwinnare	»	Quelldorf	7. 1.37	»	»	(Kr. Militzsch)		»			
Tscheschen		»	Altring	29. 1.37		»	»	Podasch			
Tscheschkowitz	»	Finkenheide	12.12.36	»	»	»		1. 4.38			
Tschilesen		»	Eichenhag	»		»	»	Mansdorf			
Tschirnau	»	Lachmannshofen	29. 1.37	»	»	»		28. 2.36			
Tschistey		»	Neufelde (Schlesien)	29. 1.37		»	»	Mühlhagen			
Tschwirtschen	»	Nieder Wiesenthal	12.12.36	»	»	Schwertfelde		3.12.36			
Wehlfronze		»	Ober Wiesenthal	»		»	»	Jagdhausen			
Woiding	»	Paradawe	»	»	»	»		»			
Herrnsdorf		Zusammenschluß	Peadauschke	»		»	»	Neudorf-Sulau	1. 4.38		
Petersdorf	»		Perschnitz	1. 4.38	»	»		Lachmannshofen			
Alt Hammer-Goschütz	Namensänderung	Peterkasschütz	2. 2.37	»	»		»	»			
Birkweiler (Niederschlesien)		»	Powitzko	1. 4.37		»	»	Neufelde (Schlesien)			
Breschne-Sulau	Wegfall durch Eingliederung	Prottsch	»	»	»	Freyhan		1. 4.37			
Donkawe		»	Przittkowitz	20. 4.36		»	»	Zeidel			
Bogislawitz	Namensänderung	Altenau	2. 2.37	»	»	Lachmannshofen		3. 2.37			
Borsinowe		»	Radziunz	11.11.36		»	»	Urdorf			
Brandtal	Wegfall durch Eingliederung	Wilhelminenort	1. 4.36	»	»	Kieferwalde		3. 2.37			
Breschne-Freyhan		»	Brandetal	12.10.36		»	»	(Niederschles.)			
Breslawitz	Namensänderung	Grünweiler	3.12.36	»	»	Gutweide		11.11.36			
Brustawe		»	Burgwall (Schles.)	23.12.36		»	»	Atenau			
Buckolowe	»	Eichense	2. 2.37	»	»	»		1. 4.38			
Dambitsch		»	(Niederschles.)	»		»	»	Radungen			
Dammer	Wegfall durch Eingliederung	Kurzbach	»	»	»	Deutschwalde		10. 9.35			
Deutsch Damno		»	Ritterhof	3.12.36		»	»	Seidorf (Kr. Militzsch)			
	Namensänderung	Kraschnitz	1. 4.37	»	»	Schlawitz		3.12.36			
		»	Deutscheich	11. 9.35		»	»	Rudoldsdorf			
					»	Hochrode		26. 2.35			
						»	Kreisau (Kr. Militzsch)	20. 4.36			
					»		Hochrode	11. 3.35			
						»	»	1. 4.37			
					»		Brandtal	23.12.36			
						»	Walken	11.11.36			
					»		Wenkendorf	»			
						»	(Schlesien)	»			
					»		Meilershof	2. 2.37			
						»	Friedrichshöh	»			
					»		Weidendorf	30. 1.35			

Kleinerer Verwaltungsbezirk	alter Zustand (Gemeindenname)	Art der Veränderung	neuer Zustand (Gemeindenname)	Wirkungsdatum	Kleinerer Verwaltungsbezirk	alter Zustand (Gemeindenname)	Art der Veränderung	neuer Zustand (Gemeindenname)	Wirkungsdatum
Noch: 5/10 Mültisch	Wiesengrund	Wegfall durch Eingliederung	Kanterwitz	1. 4.37	Noch: 5/17 Schweidnitz	Klein Rosen	Wegfall durch Eingliederung	Groß Rosen (Gutschdorf)	1.10.37
"	Wilhelminenort	"	Heinrichsdorf	1. 4.38	"	Nieder Streit	Zusammenschluß	Streit	1. 4.37
"	Willkowe	"	Wolfsbruch	11.11.36	"	Ober Streit	"	Standorf	3. 2.37
"	Wirschkowitz	Namensänderung	Hochweiler	30.9.35	"	Stanowitz	Namensänderung	Friedrichsrode (Niederschles.)	"
"	Zwornogoschutz	"	Hohenwarte (Schlesien)	11.11.36	"	Tschechen	"	"	"
5/11 Namslau	Böhmwitz	Wegfall durch Eingliederung	Namslau, Stadt	1. 7.36	5/18 Strehlen	Dobrischau	Zusammenschluß	Rummelsdorf	1. 4.37
"	Friedrichsberg	"	Sterzendorf	1. 4.37	"	Kraßwitz	"	Karlsdorf	"
"	Groditz	"	Gülden	"	"	Pießguth	"	Kunern	"
"	Johannsdorf	"	Steinersdorf	"	"	Pogarth	"	Friedrichstein (Niederschlesien)	11. 2.37
"	Minkowsky	Namensänderung	Seydlitzruh	3. 2.37	"	Gambitz	"	Siegroth	1. 4.37
"	Mülchen	Wegfall durch Eingliederung	Windisch Marchwitz	1. 4.37	"	Neu Karlsdorf	Wegfall durch Eingliederung	Hirschwaldau (Kr. Strehlen)	11. 2.37
"	Neu Marchwitz	"	Groß Marchwitz	"	"	Haltauf	Namensänderung	Tiefensee	1. 4.37
"	Niefe	Namensänderung	Neuenhagen (Niederschles.)	3. 2.37	"	Hussinetz	"	Habendorf	"
"	Polkowitz	"	Ordenstal	"	"	Jakobsdorf	Wegfall durch Eingliederung	Lindenbrunn	17. 2.37
"	Erdmannsdorf	Wegfall durch Eingliederung	Bachwitz	1. 4.37	"	Plottnitz	"	Mehltheuer	11. 2.37
"	Sophienthal	"	Buchwald	1. 4.38	"	Wonnwitz	Namensänderung	"	"
5/12 Neumarkt	Belkau	Namensänderung	Weißfeld (Schles.)	9. 1.37	"	Jelline	Wegfall durch Eingliederung	Schreibendorf	1. 4.38
"	Ellguth	Wegfall durch Eingliederung	Buchwald	1. 4.38	"	Kaltenhaus	Namensänderung	Schreibendorf	1. 4.38
"	Erlenhain	"	Schweinitz b. Kanth	"	"	Katschwitz	Wegfall durch Eingliederung	Birkkretscham	1. 4.37
"	Groß Saabor	Namensänderung	Hirschwerder	10.11.36	"	Krentsch	"	Ohletal	11. 2.37
"	Milisch-Romolkwitz	"	Ramfeld	"	"	Mehltheuer	"	Friedfelde	28. 1.37
"	Onerkwitz	Wegfall durch Eingliederung	Schmellwitz	1. 4.38	"	Podiebrad	"	Moltketal	13. 1.36
"	Pirschen-Stusa	Namensänderung	Pirschen (Kr. Neumarkt)	3. 2.37	"	Naß Broekuth	"	Grabenfurt	13. 1.36
"	Saarawenze	Wegfall durch Eingliederung	Krampitz	1. 4.37	"	Neobschütz	"	Möwengrund	1.11.37
"	Sablath	Namensänderung	Gräbendorf (Schlesien)	10.11.36	"	Ober Schreieborf	Zusammenschluß	Hartwasser	28. 1.37
"	Tschechen	"	Erlenhain	"	"	Unter Schreieborf	Wegfall durch Eingliederung	Sachsenhof	13.11.36
"	Tschinschwitz	Wegfall durch Eingliederung	Damsdorf	1. 4.35	"	Plohe	Namensänderung	Ostwinkel	1.11.37
5/13 Oels	Barkerey	Namensänderung	Buchenwalde	29.11.35	5/19 Trebnitz	Tschanschwitz	"	Germanengrund	12.12.36
"	Buckowitke	"	Buchenwerder	"	"	Warkotseh	"	Waldwinkel	13. 1.36
"	Dobrischau	"	Reichenfeld	"	"	Broekotschine	"	Heidegrund	13.11.36
"	Döberle	"	Karlsburg	"	"	Brodowze	"	Hasdingen	12.12.36
"	Domatschine	"	Sachsenau	"	"	Bruschewitz	"	Wolfswalde	28. 1.37
"	Laubsky	"	Lauben	"	"	Buckowine	"	Jagdschütz	12.12.36
"	Loischwitz	"	Rehwinkel (Niederschlesien)	7. 5.36	"	Bunkai	"	Friedrichskirch	13.11.36
"	Maliers	"	Malen	29.11.35	"	Buschewitz	"	Lindenwaldau	2. 2.37
"	Ostrowine	"	Werden	"	"	Domnowitz	"	Margaretenmühle	13.11.36
"	Patschkey	"	Weidenfließ	"	"	Groehowe	"	Waldkirch (Schlesien)	"
"	Zantoch	"	Neuscholle	3. 2.37	"	Groß Biadausckhe	"	Friedensruh	28. 1.37
5/14 Ohlau	Klein Kaurn	"	Kauern	8. 5.34	"	Groß Kommerowe	"	Kloeh-Felde	1. 2.37
"	Goy	"	Göllnerhain	11. 1.37	"	Groß Wilkawe	"	Teichdorf (Schlesien)	13.11.36
"	Graduschwitz	"	Grasau	10.12.36	"	Kainowe	"	Ziegenfeld	13. 1.36
"	Groß Dupine	"	Groß Eichau	"	"	Karoschke	"	Luisengrund	13.11.36
"	Jankau	"	Grünaue	11. 1.37	"	Klein Biadausckhe	"	Weidebrück	"
"	Kontschwitz	"	Hohenlinde (Schlesien)	10.12.36	"	Klein Kommerowe	"	Kleinau (Schlesien)	"
"	Laskowitz	"	Markstädt	3. 2.37	"	Klein Wilkawe	"	Erbenfelde	"
"	Niefnig	"	Kresseheim	2. 2.37	"	Kloeh-Ellguth	"	Frauenwaldau	1. 4.37
"	Quosnitz	"	Quosdorf	3. 2.37	"	Kodlewe	"	Mahliau	"
"	Radlowitz	"	Radwaldau	4. 2.37	"	Koschnöwe	"	Paulskirch	1. 2.37
"	Raduschkowitz	"	Freudenfeld	10.12.36	"	Krakowahne	"	Wendelborn	"
"	Schwoika	"	Silingental	10. 2.37	"	Kryschanowitz	"	Hagenau (Niederschlesien)	1.11.37
"	Stannowitz	"	Eisfeld (Schlesien)	10.12.36	"	Maltschawe	"	Wiesenbrunn	13.11.36
"	Trattaschine	"	Hirschau	21. 1.37	"	Maltschawe	"	Georgendorf (Schles.)	12.12.36
5/15 Reichenbach (Eulengebirge)	Nieder Panthenau	Zusammenschluß	Panthenau	1. 1.34	"	Maluschütz	"	Bergruh	28. 1.37
"	Ober Panthenau	"	"	"	"	Nieder Frauenwaldau	Zusammenschluß	Fürstengrund (Niederschles.)	1. 2.37
"	Prschiedrowitz	Namensänderung	Silinghain	17. 1.35	"	Nieder Mahliau	"	Buschwiese	13.11.36
"	Gaumitz	Wegfall durch Eingliederung	Nimptsch, Stadt	1. 4.38	"	Ober Mahliau	Namensänderung	Lindenhof (Schlesien)	"
"	Kuchendorf	"	"	"	"	Pawellwitz	"	Blüchertal	"
"	Langseifersdorf	Zusammenschluß	Langseifersdorf	"	"	Pinxen	"	Katharinengrund	1. 2.37
"	Stoschendorf	"	"	"	"	Probotschütz	"	Sauerbrunn	13. 1.36
"	Mittel Peilau	"	Peilau	"	"	Puditsch	"	Katzberg (Schlesien)	"
"	Nieder Mittel Peilau	"	"	"	"	Radelau	"	Wenigwasser	3. 2.37
"	Nieder Peilau	"	"	"	"	Ramischau	"	Bergfelde (Niederschles.)	"
"	Schlüssel	"	"	"	"	Sackerschöwe	"	(Niederschles.)	"
"	Nieder Faulbrück	Wegfall durch Eingliederung	Mittel Faulbrück	"	"	Sapraschine	"	Groß Ujeschütz	1.12.35
"	Ober Faulbrück	"	"	"	"	Schawoine	Wegfall durch Eingliederung	Kainowe	"
"	Mittel Faulbrück	Namensänderung	Faulbrück	6. 7.36	"	Schmark-Ellguth	"	Schickwitz	1. 1.36
"	Miltsch	"	Lobetal	"	"	Skarsine	"	Neuhof	"
"	Petrikau	"	Petersrode (Schles.)	17. 1.37	"	Skotschenine	"	Waldenburg (Schles.), Stadt	13. 9.37
"	Pristram	"	Breitental (Schles.)	"	"	Tschelentnig	"	Steinau	1. 5.34
"	Ruschkowitz	"	Lohenstein	13. 5.36	"	Wenigwasser	"	Großhain	"
"	Schobergrund	Wegfall durch Eingliederung	Gnadenfrei	1. 4.38	"	Werdermühle	Wegfall durch Eingliederung	Salzbrunn, Bad	9. 1.35
"	Stolbergdorf	"	Peterswaldau	"	"	Trebntzermühlen	"	Heinrichau	1. 4.38
5/17 Schweidnitz	Borganie	Namensänderung	Bergen (Kr. Schweidnitz)	3. 2.37	5/20 Waldenburg (Schles.)	Waldenburg in Schlesien, Stadt	Feststellung der Schreibweise	"	"
"	Groß Friedrichsfelde	"	"	"	5/21 Waldenburg (Schles.)	Dittersbach, teilw.	Wegfall durch Eingliederung	"	"
"	Klein Leutmannsdorf	"	"	"	"	Dittersbach, Rest	Zusammenschluß	"	"
"	Leutmannsdorf, Bergseite	Zusammenschluß	Leutmannsdorf	1. 4.37	"	Ober Salzbrunn	Namensänderung	"	"
"	Leutmannsdorf, Grundseite	"	"	"	"	Friedersdorf	Wegfall durch Eingliederung	"	"
"	Ober Leutmannsdorf	"	"	"	"	Grund, teilw.	"	"	1.10.37

und Bestandsänderungen von Gemeinden

5/21 — 5/27

Kleinerer Verwaltungsbezirk	alter Zustand (Gemeindenname)	Art der Veränderung	neuer Zustand (Gemeindenname)	Wirkungsdatum	Kleinerer Verwaltungsbezirk	alter Zustand (Gemeindenname)	Art der Veränderung	neuer Zustand (Gemeindenname)	Wirkungsdatum
5/21 Waldenburg (Schles.)	Ober Waldenburg	Wegfall durch Eingliederung	Waldenburg i. Schles., Stadtkreis	1. 4.34	5/27 Glogau	Dammer Tarnau	Zusammenschluß	Dornbusch	1. 4.37
"	Grund, Rest	"	"	"	"	b. Kummernick	"	"	"
"	Toschendorf	"	Wüstewaltersdorf	1.10.37	"	Denkwitz	"	Buchenhang	"
"	Zedlitzheide	"	"	"	"	Leutbach	"	Gutendorf	"
"	Jauernig	"	Hausdorf	1. 4.38	"	Doberwitz	"	(Niederschles.)	"
"	Neugericht	"	"	"	"	Weckelwitz	"	"	"
"	Rosenau	"	Raspennau	"	"	Drogelwitz	"	Eichendamm	1.11.37
"	Schenkendorf	"	Kynau	1. 4.37	"	Golgowitz	"	"	"
"	Steinau	"	Großhain	"	"	Druse	"	Wiesenbusch	1. 4.37
"	Waldchen	"	Reinswaldau	1. 4.38	"	Hünerei	"	"	"
"	Gottesberg, Stadt	Festsetzung einer Zusatzbezeichnung Namensänderung	Erlenbusch	"	"	Fährichen	"	Kottwitz	"
5/22 Wohlau	Bautke	"	Gottesberg (Schles.), Stadt	10. 8.38	"	Kottwitz	"	"	"
"	Belkawe	"	Eichdamm	11. 2.37	"	Gleinitz	"	Hasenquell	"
"	Beschine	"	Sternblick	2. 2.37	"	Stumberg	"	"	"
"	Bschanz	"	Hartfelde	17. 2.37	"	Würchwitz	"	"	"
"	Glumbowitz	"	Schanzberg	2. 2.37	"	Görlitz	"	Marienquell	"
"	Gräschine	"	Alteichenau	11. 2.37	"	Quilitz	Namensänderung	Rodenheide	30.11.36
"	"	"	(Niederschles.)	"	"	Goile	Zusammenschluß	Kaltenfeld	1. 4.37
"	"	"	Ulmenau	2. 2.37	"	Grabig	Namensänderung	Heidegrund	1.11.37
"	"	"	Groß Pogel	12. 2.37	"	Karitsch	Zusammenschluß	Dalkau	1. 4.37
"	"	"	Berghain	2. 2.37	"	Grochwitz	"	"	"
"	"	"	Brunnwiese	"	"	Dalkau	"	"	"
"	"	"	Röhrsborn	"	"	Groß Kauer	Zusammenschluß	"	"
"	"	"	Klein Pogel	12. 2.37	"	Seppau	"	"	"
"	"	"	Maibach	2. 2.37	"	Groß Logisch	"	"	"
"	"	"	(Niederschles.)	"	"	Leipe	"	Wiesau	1. 4.38
"	"	"	Niedererau	"	"	Ransdorf	"	"	"
"	"	"	(Niederschles.)	"	"	Wiesau	"	"	"
"	"	"	Fichtendorf	11. 2.37	"	Groß Würbitz	"	"	"
"	"	"	Paulshöhe	1.11.37	"	Klein Würbitz	"	Dreidorf	1. 4.37
"	"	"	Iseritztal	11. 2.37	"	Pfaffendorf	"	"	"
"	"	"	Kirchlinden	"	"	Gurkau	"	Bismarckhöhe	"
"	"	"	(Kr. Wohlau)	"	"	Sieglitz	"	"	"
"	"	"	Grafenstein	"	"	Gusitz	Namensänderung	Schenkfeld	1.11.37
"	"	"	Birkenhain	2. 2.37	"	Gustutschel	Zusammenschluß	Hahnenfeld	1. 4.37
"	"	"	(Niederschles.)	"	"	Modlau	Wegfall durch Eingliederung	Groß Gräditz	1. 4.38
"	"	"	Simonshöh	"	"	Hochkirch	Namensänderung	Hochkirch	"
"	"	"	Fährnwalde	11. 2.37	"	Groß Gräditz	"	"	"
"	"	"	Hohenau	"	"	Jätschau	Zusammenschluß	Friedenshagen	1. 4.37
"	"	"	(Kr. Wohlau)	"	"	Vogtshagen	"	"	"
"	"	"	"	"	"	(Niederschlesien)	"	"	"
"	"	"	"	"	"	Katitschütz	"	"	"
"	"	"	"	"	"	Pürschen	"	"	"
"	"	"	"	"	"	Wüchland	"	"	"
"	"	"	"	"	"	Klautsch	Namensänderung	Seehagen	1.11.37
"	"	"	"	"	"	Klein Gräditz	"	Niederfeld	18. 2.36
"	"	"	"	"	"	Klein Tschirne	"	Alteichen	1.11.37
"	"	"	"	"	"	Klemnitz	"	Roggendorf	(Niederschles.)
"	"	"	"	"	"	"	"	"	"
"	"	"	"	"	"	Kosiadel	Zusammenschluß	Dammfeld	1. 4.37
"	"	"	"	"	"	Kotzmeuschel	Namensänderung	Fährichen	1.11.37
"	"	"	"	"	"	Kottwitz	"	Lindenbach	"
"	"	"	"	"	"	Kreidelwitz	"	Neuaeker	30.11.36
"	"	"	"	"	"	Krempine	"	Weißfurt	6. 1.37
"	"	"	"	"	"	Krolkwitz	"	Eichbach	1.11.37
"	"	"	"	"	"	Kummernick	Verleihung einer Bezeichnung	Kuttlau, Marktflecken	18. 5.35
"	"	"	"	"	"	Kuttlau	"	"	"
"	"	"	"	"	"	Laubegast	Zusammenschluß	Laubegast	1. 4.37
"	"	"	"	"	"	Rodenheide	"	"	"
"	"	"	"	"	"	Sperlingswinkel	"	"	"
"	"	"	"	"	"	Lerchenberg	Wegfall durch Eingliederung	Zerbau	1. 4.38
"	"	"	"	"	"	"	Namensänderung	Fährichen	30.11.36
"	"	"	"	"	"	Leshkowitz	Wegfall durch Eingliederung	Klein Logisch	1. 4.33
"	"	"	"	"	"	Mahnau	Namensänderung	Wiesenberge	1.11.37
"	"	"	"	"	"	"	"	Buschacker	1. 4.37
"	"	"	"	"	"	Malschwitz	Zusammenschluß	Quaritz, Marktflecken	18. 5.35
"	"	"	"	"	"	Mangelwitz	Verleihung einer Bezeichnung	Quaritz, Marktflecken	1. 4.37
"	"	"	"	"	"	Samitz	Wegfall durch Eingliederung	Quaritz, Marktflecken	1.11.37
"	"	"	"	"	"	Quaritz	Namensänderung	Oberquell, Marktflecken	"
"	"	"	"	"	"	"	"	Brückenfeld (Niederschlesien)	"
"	"	"	"	"	"	Meschkau	"	Sandhofen	"
"	"	"	"	"	"	"	"	"	"
"	"	"	"	"	"	Quaritz, Marktflecken	"	"	"
"	"	"	"	"	"	Moßwitz	"	"	"
"	"	"	"	"	"	"	"	"	"
"	"	"	"	"	"	Nieder Polkwitz	Zusammenschluß	Urstetten	1. 4.38
"	"	"	"	"	"	Noßwitz	"	"	"
"	"	"	"	"	"	Weidisch	"	"	"
"	"	"	"	"	"	Zarkau	Namensänderung	Vorbrücken	1.11.37
"	"	"	"	"	"	Urstetten	Wegfall durch Eingliederung	Hammer	1. 4.38
"	"	"	"	"	"	Priedemost	Namensänderung	Rauschenbach	1.11.37
"	"	"	"	"	"	Rädchen	"	"	"
"	"	"	"	"	"	Tarnau am See	Zusammenschluß	Carolath	1. 4.37
"	"	"	"	"	"	Rauschwitz	Wegfall durch Eingliederung	Borkau	1. 4.38
"	"	"	"	"	"	Reinberg	"	"	"
"	"	"	"	"	"	b. Carolath	"	"	"
"	"	"	"	"	"	Carolath	Wegfall durch Eingliederung	Roggenfelde	1. 4.37
"	"	"	"	"	"	Reinberg	Zusammenschluß	Hinterwald (Niederschlesien)	30.11.36
"	"	"	"	"	"	b. Weißholz	"	"	"
"	"	"	"	"	"	Rietschütz	Wegfall durch Eingliederung	Kladau	1. 4.37
"	"	"	"	"	"	Schabitzten	"	"	"
"	"	"	"	"	"	Salisch	Namensänderung	"	"
"	"	"	"	"	"	"	"	"	"
"	"	"	"	"	"	Schlatzmann	Wegfall durch Eingliederung	"	"
"	"	"	"	"	"	"	Zusammenschluß	Ziebern	1. 4.38
"	"	"	"	"	"	Schloin	"	"	"
"	"	"	"	"	"	Ziebern	"	"	"

Reg.-Bez. Liegnitz

5/27 — 5/39

Kleinerer Verwaltungsbezirk	alter Zustand (Gemeindename)	Art der Veränderung	neuer Zustand (Gemeindename)	Wirktungsdatum	Kleinerer Verwaltungsbezirk	alter Zustand (Gemeindename)	Art der Veränderung	neuer Zustand (Gemeindename)	Wirktungsdatum
Noch: 5/27 Glogau	Schmarsau	Namensänderung	Vogtshagen (Niederschlesien)	30.11.36	5/34 Hoyerswerda	Bergen	Wegfall durch Eingliederung	Neuwiese	1. 4.38
	Schrepau	"	Schwarzatal	1.11.37		Bluno	Namensänderung	Blunau	30.11.36
	Treibtsch	"	Rodetal	1. 1.37		Brieschko	"	Birkenheim (Ob. Laus.)	"
	Tschepplau	"	Langemark (Kreis Glogau)	18. 2.36		Burghammer	Zusammenschluß	Burghammer	1. 4.38
	Tschirnitz-Wegnersau	"	Ehrenfeld (Niederschlesien)	"		Drehna		Namensänderung	Grünhain (Ob. Laus.)
	Tschopitz	"	Klettental	"		Dreiweibern	Wegfall durch Eingliederung	Lohsa	1. 4.38
	Weichnitz	"	Henzegrund	1.11.37		Rätzen		Namensänderung	Eiehhain
	Wilkau	"	Wolfau	"		Dubring	"	Groß Weidau	"
	Woischau	Wegfall durch Eingliederung	Borkau	1. 4.38		Groß Neida	Wegfall durch Eingliederung	Kroppen	1. 4.38
	Schlawa, Stadt	Namensänderung	Schlesiersee, Stadt	7. 1.37		Heinersdorf	Namensänderung	Elsterode	9. 1.37
	Porschütz	Zusammenschluß	Altwasser (Niederschles.)	1. 4.38		Hoske	"	Runddorf	30.11.36
	Altwasser		"	Aufzug		1. 4.37	Keula	"	Hermisdorf
	Aufzug	"	Lerchenberg	1. 4.37		Lindenort (Ob. Laus.)	Wegfall durch Eingliederung	b. Ruhland	"
	Neuacker	"	Auenblick	20. 1.37		Lindhain	"	Grünwald	"
Zerbau	Namensänderung	Heiligensee, Kreis Bunzlau	1. 4.38	Lipsa	Namensänderung	Lindenort (Ob. Laus.)	30.11.36		
Deschka	Wegfall durch Eingliederung	Jauernick-Niecha	1. 4.37	Mortka	"	Grube Ostfeld	"		
Heiligensee	"	Jauernick-Buschbach	"	Nardt	"	Elsterhorst	9. 1.37		
Jauernick	Zusammenschluß	Kieslingswalde	21. 7.37	Neida b. Lohsa	"	Köhlergrund	30.11.36		
Niecha	"	Buchholz (Niederschles.)	20. 1.37	Rachlau	"	Wiesdorf	"		
Jauernick-Niecha	Namensänderung	Mühlbock, Kreis Bunzlau	1. 4.38	Rauden	Wegfall durch Eingliederung	Mönau	1. 4.38		
Kieslingswalde-Rachenau	"	Wolfsberg (Niederschles.)	20. 1.37	Sabrodt	Namensänderung	Wolfsfurt	30.11.36		
Krischa	"	Hagenwerder	"	Scheibe	Wegfall durch Eingliederung	Riegel	1. 4.38		
Mühlbock	Wegfall durch Eingliederung	Weinbübel	"	Sella	Namensänderung	Lindhain	30.11.36		
Nieda	Namensänderung	Schnellenfurt, Kreis Bunzlau	1. 4.38	Spohla	"	Brandhofen	"		
Nikrisch	"	Burgundenuau	20. 1.37	Spreetal	Wegfall durch Eingliederung	Spreewitz	1. 4.38		
Posottendorf-Leschwitz	"	Kesselbach (Niederschles.)	"	Tätschwitz	Namensänderung	Vogelhain	30.11.36		
Schnellfurt	Wegfall durch Eingliederung	Florsdorf	"	Uhyst	"	Spreefurt	"		
Sercha	Namensänderung	Margaretenhof (Niederschles.)	"	Weißig	Wegfall durch Eingliederung	Hermisdorf a./Spree	1. 4.38		
Sohra	"	Tiefenfurt, Kreis Bunzlau	1. 4.38	Zerre	Namensänderung	Spreetal	30.11.36		
Sohr Neundorf	"	Warnsdorf (Niederschles.)	20. 1.37	Alt Röhrsdorf	Zusammenschluß	Alt Röhrsdorf	1.11.35		
Tetta	"	Lobendau	1. 4.37	Wiesau		"	Kunzendorf am Großhau	1.10.36	
Tiefenfurt	Wegfall durch Eingliederung	Wolfsdorf	1. 4.38	Nieder Kunzendorf	"	Simsdorf	1. 4.37		
Wendisch Ossig	Namensänderung	Schönfeld	1. 4.37	Ober Kunzendorf	"	Weidenwerder	18. 2.36		
Blumen	Wegfall durch Eingliederung	Panthenau	"	Schollwitz	"	Dornberg	1.11.37		
Scharfenort		"	Sandwaldau	18. 2.36	Skohl	"	Tannengrund	22. 2.35	
Geiersberg	"	Laasnig	1. 4.37	Tschirnitz	"	Blasdorf b. Schömberg	"		
Georgenruh	"	Giersdorf	"	Grüssaush	Wegfall durch Eingliederung	Grüssaush	"		
Gohlsdorf	"	Volkersdorf	1. 4.38	Dittersbach	"	Ullersdorf	"		
Pohlsdorf	"	Schneebach	11.12.36	"	Wegfall durch Eingliederung	Liebau i. Schles., Stadt	1. 1.36		
Groß Tschirbsdorf	Namensänderung	Falkenhain	1. 4.38	"	"	Liebau i. Schles., Stadt	1. 1.36		
Hänchen	Wegfall durch Eingliederung	Baudmannsdorf	1. 4.37	"	"	Tannengrund	"		
Rothbrünnig	"	Konradsdorf	1. 4.38	"	"	Volkersdorf	1. 4.35		
Knobelsdorf	"	Kaiserswaldau	1. 4.37	"	"	Karlsberg	1.10.38		
Kopatsch	Namensänderung	Tiefhartmannsdorf	"	"	"	Bertelsdorf	15. 3.36		
Nieder Falkenhain	Zusammenschluß	Hohendorf	"	"	"	Nieder Linde	14. 1.37		
Ober Mittel Falkenhain		"	Neukirch	"	"	Örtmannsdorf	1. 4.36		
Nieder Schellendorf	Wegfall durch Eingliederung	Modelsdorf	"	"	"	Ober Linde	14. 1.37		
Petersdorf	"	Straupitz	"	"	"	Schwertburg	"		
Radchen	"	Alzenau	"	"	"	Wiese (Niederschles.)	"		
Ratschin	"	Georgenruh	18. 2.36	"	"	Wilke	"		
Rienberg	"	Gabelsdorf	30.11.36	"	"	Erlbachtal	"		
Rosenau	"	Großheiden	22.12.36	"	"	Eiechholz	1. 1.34		
Taschenhof	"	Rothenburg (Oder), Stadt	26. 6.35	"	"	Hochkirch	1. 4.37		
Sankt Hedwigsdorf	"	Fürsteneich	30.11.36	"	"	Bienau	9. 1.37		
Sehlerau	"	Eichwaldau	22.12.36	"	"	Rosenau	1. 4.38		
Töppendorf	"	Schäferberg	30.11.36	"	"	Pansdorf	"		
Tscheschendorf	Namensänderung	Fleißwiese	18.10.37	"	"	Heinersdorf	1. 4.37		
Hohwelze	"	Ostweide	"	"	"	Grändorf	9. 1.37		
Karschin	"	Schönforst	20. 9.37	"	"	Blüchersfelde	"		
Rothenburg a./Oder, Stadt	Feststellung der Schreibweise	Ostlinde	18.10.37	"	"	Hummel	"		
Saabor	Namensänderung	Schmiedeberg	1. 4.38	"	"	Mittel Rüstern	"		
Sawade	"	i. Rsgb., Stadt	1. 7.34	"	"	Nieder Rüstern	"		
Woitscheke	"	Kupferberg (Riesengebirge), Stadt	"	"	"	Ober Rüstern	"		
Droniki	"	Berbisdorf	"	"	"	Johnsdorf	"		
Lupitze	"	Warmbrunn, Bad, Stadt	12. 9.35	"	"	Pahlowitz	"		
Schenawe	"	Zillerthal-Erdmannsdorf	8. 4.37	"	"	Klein Jänowitz	"		
Schussenze	"	Hermisdorf (Kynaast)	25.10.35	"	"	Städtisch Kossendau	"		
Arnsberg	Wegfall durch Eingliederung	Krummhübel	1. 4.38	"	"	Koiskau	"		
Dreschburg	"	"	"	"	"	Zobel	"		
Nieder Berbisdorf	Zusammenschluß	"	"	"	"	Koitz	"		
Ober Berbisdorf		"	"	"	"	Überschau	"		
Warmbrunn, Bad	Verleihung einer Bezeichnung	"	"	"	"	"	"		
Erdmannsdorf	Zusammenschluß	"	"	"	"	"	"		
Zillerthal		"	"	"	"	"	"		
Hermisdorf u. K.	Feststellung der Schreibweise	"	"	"	"	"	"		
Querseiffen	Wegfall durch Eingliederung	"	"	"	"	"	"		

Kleinerer Verwaltungsbezirk	alter Zustand (Gemeindenname)	Art der Veränderung	neuer Zustand (Gemeindenname)	Wirksamkeitsdatum	Kleinerer Verwaltungsbezirk	alter Zustand (Gemeindenname)	Art der Veränderung	neuer Zustand (Gemeindenname)	Wirksamkeitsdatum	
Noch: 5/39 Liegnitz	Liegnitzer Vorwerke	Wegfall durch Eingliederung	(Barschdorf Liegnitz, Stadtkreis (Ob.Laus.), Prinkendorf Waldau)	1. 4.37	Noch: 5/42 Rothenburg (Ob.Laus.)	Merzdorf b. Priebus (Schlesien)	Zusammenschluß	Schönborn	1. 4.38	
	Lindenbusch	Zusammenschluß	Mönchhof	1.10.36		Mochholz		Wegfall durch Eingliederung	Viereichen	"
	Mönchhof		Heidau	1. 4.38		Moholz			See	"
	Romnitz		Langenwaldau	1. 4.37		Mücka	Namensänderung		Stoekteich	30.11.36
	Nieder Heidau	Zusammenschluß	Schlottinig	"		Neu Liebel	Namensänderung	Altliebel	1. 4.38	
	Ober Heidau		Schmochwitz	1. 4.38		Neu Tschöpel		Birkenstedt (Oberlausitz)	18. 2.36	
	Nieder Langenwaldau		Nieder Langenwaldau	1. 4.37		Niesky		Verleihung einer Bezeichnung	Niesky, Stadt	28. 8.35
	Scheibsdorf	Zusammenschluß	Nieder Langenwaldau	"		Noes	Namensänderung	Bleichenau	30.11.36	
	Schlöttinig		Jakobsdorf b. Liegnitz	1. 4.38		Ober Nieder Ölsa		Kreuzschenke	"	
	Schimmelwitz		Arnsdorf	1.10.37		Podrosche		Grenzkirch	"	
	Sechshufen	Wegfall durch Eingliederung	Schwarzrode	9. 1.37		Publick	Änderung der Zusatzbezeichnung	Wildfelde	22.12.36	
	Langenwaldau		Groß Baudiß	1. 4.38		Quolsdorf b. Tschöpel		Quolsdorf b. Töpferstedt	18. 2.36	
Jakobsdorf	Groß Baudiß		1. 4.38	Rabental	Namensänderung	Altwiese		17. 8.38		
b. Liegnitz	Wegfall durch Eingliederung	Groß Baudiß	1. 4.38	Raußen	Wegfall durch Eingliederung	Ziernen	1. 4.38			
Seedorf		Langenwaldau	29. 8.35	Skerbersdorf		Namensänderung	Schönfinden	18. 2.36		
Siegendorf		Krobsdorf	1. 4.37	Stannewisch			"	Steinhufen	22.12.36	
Tscharnikau-Tschierschkau	Egelsdorf	"	Steinölsa	"	Steinerlen		30.11.36			
Groß Baudiß	Zusammenschluß	Egelsdorf	"	Teicha	Wegfall durch Eingliederung	Teichrode	"			
Weißeneife		Kesselsdorf	1. 4.34	Thräna		"	(Ob. Laus.)	"		
Hänchen		Friedeberg (Isergeb.), Stadt	1. 9.34	Torga		"	Stiftwiese	"		
5/40 Löwenberg i. Schles.	Nieder Kesselsdorf	Änderung der Zusatzbezeichnung	Nieder Kesselsdorf	1. 4.34	"	"	"	"	"	
	Ober Kesselsdorf		Langenau	1. 1.35	"	"	"	"	"	
	Friedeberg a. Queis, Stadt		Hußdorf (Bad Flinsberg)	29. 8.35	"	"	"	"	"	
	Nieder Langenau	Zusammenschluß	Hußdorf (Bad Flinsberg)	1.10.37	"	"	"	"	"	
	Ober Langenau		Krobsdorf	1. 4.37	"	"	"	"	"	
	Ober Hußdorf		Egelsdorf	"	"	"	"	"	"	
	Gräfllich Hernsdorf	Wegfall durch Eingliederung	Groß Heinzendorf	1. 4.38	"	"	"	"	"	
	Gräfllich Ullersdorf		Eisemost	"	"	"	"	"	"	
	Krobsdorf		Ober Gläsersdorf	"	"	"	"	"	"	
	Egelsdorf	Zusammenschluß	Altliebel	1. 4.38	"	"	"	"	"	
	Steine		Lindenhain (Oberlausitz)	18. 2.36	"	"	"	"	"	
	Heinzendorf		Nieder Seifersdorf	1. 4.38	"	"	"	"	"	
5/41 Lüben	Heinzendorf	Wegfall durch Eingliederung	Birkenstedt (Oberlausitz)	"	"	"	"	"	"	
	Jakobsdorf		Birkenstedt (Oberlausitz)	"	"	"	"	"	"	
	Wengeln		Weigersdorf	"	"	"	"	"	"	
	Klein Rifnersdorf	Wegfall durch Eingliederung	Weigersdorf	"	"	"	"	"	"	
	Lübenwalde		Altmarkt	30.11.36	"	"	"	"	"	
	Alt Liebel		Sänitz	1. 4.38	"	"	"	"	"	
	5/42 Rothenburg (Ob. Laus.)	Alt Tschöpel	Feststellung der Schreibweise	Eichenwald	30.11.36	"	"	"	"	"
		Baarsdorf		Förstgen	1. 4.38	"	"	"	"	"
		Nieder Seifersdorf		Groß Petersdorf	"	"	"	"	"	"
		Birkenstedt (Oberlausitz)	Zusammenschluß	Groß Radisch	"	"	"	"	"	"
		Braunsdorf		Heideanger	"	"	"	"	"	"
		Dauban		Wehrkirch	30.11.36	"	"	"	"	"
Weigersdorf		Wegfall durch Eingliederung	Zischelmühle	"	"	"	"	"	"	
Diebsa			Rietsehen	1. 4.38	"	"	"	"	"	
Dobers			Klitten	"	"	"	"	"	"	
Steinbach		Zusammenschluß	Neißebrück	"	"	"	"	"	"	
Dubrau			Reichenau b. Priebus (Schlesien)	"	"	"	"	"	"	
Förstgen			Reichenau b. Priebus (Schlesien)	30.11.36	"	"	"	"	"	
Kreuzschenke	Wegfall durch Eingliederung	Rudolfshütte	30.11.36	"	"	"	"	"		
Groß Petersdorf		Kodersdorf	1. 4.38	"	"	"	"	"		
Mellendorf		Bogendorf	"	"	"	"	"	"		
Groß Radisch	Zusammenschluß	Bogendorf	"	"	"	"	"	"		
Stiftswiese		Ölbrück	30.11.36	"	"	"	"	"		
Hirschwalde (Oberlausitz)		Buchwalde	1. 4.38	"	"	"	"	"		
Horka	Wegfall durch Eingliederung	Krauschwitz	"	"	"	"	"	"		
Horscha		Heideanger	30. 1.36	"	"	"	"	"		
Inselheide		Selingersruh	30.11.36	"	"	"	"	"		
Nieder Prauske	Zusammenschluß	Zoblitz-Lodenau	1. 4.38	"	"	"	"	"		
Kaschel		Zoblitz-Lodenau	1. 4.38	"	"	"	"	"		
Klitten		Zoblitz-Lodenau	1. 4.38	"	"	"	"	"		
Ölbrück	Wegfall durch Eingliederung	Zoblitz-Lodenau	1. 4.38	"	"	"	"	"		
Jahmen		Zoblitz-Lodenau	1. 4.38	"	"	"	"	"		
Jamnitz-Pattag		Zoblitz-Lodenau	1. 4.38	"	"	"	"	"		
Werdeck	Wegfall durch Eingliederung	Zoblitz-Lodenau	1. 4.38	"	"	"	"	"		
Jenkendorf		Zoblitz-Lodenau	1. 4.38	"	"	"	"	"		
Kaana		Zoblitz-Lodenau	1. 4.38	"	"	"	"	"		
Keula	Zusammenschluß	Zoblitz-Lodenau	1. 4.38	"	"	"	"	"		
Kleeberg (Ob. Laus.)		Zoblitz-Lodenau	1. 4.38	"	"	"	"	"		
Kodersdorf		Zoblitz-Lodenau	1. 4.38	"	"	"	"	"		
Nieder Rengersdorf	Wegfall durch Eingliederung	Zoblitz-Lodenau	1. 4.38	"	"	"	"	"		
Ober Rengersdorf		Zoblitz-Lodenau	1. 4.38	"	"	"	"	"		
Klein Bogendorf		Zoblitz-Lodenau	1. 4.38	"	"	"	"	"		
Klein Ölsa	Wegfall durch Eingliederung	Zoblitz-Lodenau	1. 4.38	"	"	"	"	"		
Klein Priebus		Zoblitz-Lodenau	1. 4.38	"	"	"	"	"		
Rudolfshütte		Zoblitz-Lodenau	1. 4.38	"	"	"	"	"		
Kreba	Zusammenschluß	Zoblitz-Lodenau	1. 4.38	"	"	"	"	"		
Leippa		Zoblitz-Lodenau	1. 4.38	"	"	"	"	"		
Lodenau		Zoblitz-Lodenau	1. 4.38	"	"	"	"	"		
Zoblitz	Wegfall durch Eingliederung	Zoblitz-Lodenau	1. 4.38	"	"	"	"	"		
Kreba		Zoblitz-Lodenau	1. 4.38	"	"	"	"	"		
Leippa		Zoblitz-Lodenau	1. 4.38	"	"	"	"	"		
Lodenau	Zusammenschluß	Zoblitz-Lodenau	1. 4.38	"	"	"	"	"		
Zoblitz		Zoblitz-Lodenau	1. 4.38	"	"	"	"	"		
Kreba		Zoblitz-Lodenau	1. 4.38	"	"	"	"	"		

Reg.-Bez. Oppeln

Kleinerer Verwaltungsbezirk	alter Zustand (Gemeindenname)	Art der Veränderung	neuer Zustand (Gemeindenname)	Wir- kungs- datum	Kleinerer Verwaltungsbezirk	alter Zustand (Gemeindenname)	Art der Veränderung	neuer Zustand (Gemeindenname)	Wir- kungs- datum			
Noch: 5/46 Cosel	Gnadenfeld	Zusammenschluß	Gnadenfeld	1. 4.38	Noch: 5/49 Groß Strehlitz	Freidorf	Wegfall durch Ein- gliederung Namensänderung	Leschnitz, Stadt	1. 4.35			
	Gnadenfeld II					Bresina		Nieder Birken	26. 9.35			
	Riedgrund	Namensänderung	Meisenbusch	16. 5.36		Goradze	Waldenstein					
	Vorsicht					Salesche	Groß Walden					
	Warmunthau	Zusammenschluß	Grenzen	1.10.37		Leschnitz, Stadt	Bergstadt, Stadt	3. 9.36				
	Goschütz					Ujest, Stadt	Bischofstal, Stadt					
	Grenzburg	Namensänderung	Neusiedel	1. 4.37		Alt Ujest	Alt Bischofstal					
	Hirschgraben					Balzarowitz	Schönwiese O. S.	3. 7.36				
	Teilbach	Namensänderung	Grenzburg	8. 2.36		Blotnitz	Quellengrund					
	Vierraben					Boritsch	Schildbach	7. 7.36				
	Wiesenstein	Zusammenschluß	Groß Neukirch	31. 1.36		Borowian	Kruppamühle	21. 7.36				
	Groß Ellguth					Centawa	Haldenau					
	Neusiedel	Namensänderung	Holderfelde	16.11.35		Chorulla	Steinfurt O. S.	7. 7.36				
	Groß Neukirch					Oderhain	Odertal O. S.	8. 8.36				
	Milowitz	Zusammenschluß	Oderhain	1. 4.37		Deschowitz	Niederkirch	4. 7.36				
	Schwerfelde					Dollna	Klein Eichen O.S.	7. 7.36				
	Grzendzin	Namensänderung	Grenzburg	8. 2.36		Dombrowka	Quellental	15. 6.36				
	Jaborowitz					Gonschiorowitz	Weißbuchen	6. 1.36				
	Januschkowitz	Zusammenschluß	Holderfelde	20. 4.36		Grabow	Burghof	4. 7.36				
	Kamionka					Steinbim	Marklinden	3. 9.36				
	Karowitz	Namensänderung	Neusiedel	8. 6.36		Grodisko	Groß Zeidel	3. 7.36				
	Komorno					Neustedel	Groß Pluschnitz					
	Koske	Zusammenschluß	Altenwall	12. 6.36		Groß Stanisch	Starenheim					
	Krzanowitz					Hohenfur	Annatal	4. 7.36				
	Langlieben	Namensänderung	Langlieben	15.11.35		Kadlub	Blütenau	3. 7.36				
	Neudeich					Kadlubietz	Elsenruh					
	Lanietz	Zusammenschluß	Hirschgraben	16. 5.36		Kalinow	Karlshorst O. S.	4. 7.36				
	Lenartowitz					Kalinowitz	Kellerswalde					
	Lenkau	Namensänderung	Waldbrücken	8. 5.36		Karlubitz	Klein Zeidel	3. 7.36				
	Libischau					Keltsch	Schlüsselgrund	4. 7.36				
	Lichinia	Zusammenschluß	Wolfswiesen	26. 4.36		Klein Stanisch	Grafenweiler	3. 7.36				
	Lindenbag					Klutschau	Klein Walden					
	Oderhain	Namensänderung	Liebenbach	2. 7.36		Kolonnowska	Ambach	3. 9.36				
	Medar-Blech- hammer					Lichtenforst	Auendorf	4. 1.36				
	Mierzenzin	Zusammenschluß	Oderhain	1. 4.37		Krassowa	Läsen	3. 7.36				
	Mistitz					Krempa	Odergrund	21. 7.36				
	Ortowitz	Namensänderung	Maßdorf	8. 5.36		Kroschnitz	Neubrtiken	3. 7.36				
	Ostrosnitz					Schönblick	Groß Neuland	4. 7.36				
	Pawlowitzke	Zusammenschluß	Rehwalde O. S.			Lasik	Wangschütz	3. 9.36				
	Poborschau					Schneidenburg	Niedrowitz	3. 7.36				
	Podlesch	Namensänderung	Schneidenburg	16. 5.36		Niewke	Oderhöb	4. 7.36				
	Potzenkarb					Gnadenfeld II	Oleschka	4. 7.36				
	Przeborowitz	Zusammenschluß	Eichhagen O. S.	12. 6.36		Nogowschütz	Nieder Erlen	3. 7.36				
	Radoschau					Unterwalden O. S.	Olshowa	3. 7.36				
	Rogau	Wegfall durch Ein- gliederung	Redemark	12. 6.36		Oschiek	Karlstal(Oberschles.)	3. 9.36				
	Roschowitzdorf					Herberstein	Poremha					
	Roschowitzwald	Namensänderung	Drosselschlag	8. 6.36		Posnowitz	Einsiedel O. S.	3. 7.36				
Rzetzitz				Cosel, Stadt	Groß Maßdorf	15. 4.36						
Sakrau	Zusammenschluß	Gräfenstein	20. 4.36	Rosmierka	Angerbach O. S.	21. 7.36						
Schönblick				Eichrode	Kurzbach	3. 7.36						
Unterwalden O. S.	Namensänderung	Riedgrund	7. 5.36	Rosniontau	Annengrund							
Stawontzitz				Rosengrund	Alt Siedel	4. 7.36						
Stawontzitz, Forst, Gutsbezirk	Zusammenschluß	Sakrau	16. 6.36	Roswadze	Frauenfeld	3. 7.36						
Suckowitz				Schönblick	Heuerstein	9. 9.36						
Trawnig	Namensänderung	Schönblick	1. 4.37	Schedlitz	Grünheide O. S.	3. 7.36						
Tscheidt				Unterwalden O. S.	Strelau	12.11.36						
Urbanowitz	Zusammenschluß	Ehrenforst	23. 6.36	Suchau	Niedersteine O. S.	3. 7.36						
Wiegenschütz				Hohenlohewald,	Andreashütte	3. 9.36						
Wielmirzowitz	Namensänderung	Hohenlohewald,		Warmuntowitz	Buchenhöb	21. 7.36						
Witoslawitz				Forst, Gutsbezirk								
Wronin	Zusammenschluß	Mühlengrund	8. 5.36	Zawadzki								
Bauschwitz				Grünweide O.S.	Zyrowa							
5/47 Falkenberg O. S.	Borkwitz	Zusammenschluß	Maxwaldau	8. 5.36	5/50 Grottkau	Perschkenstein	Zusammenschluß	Perschkenstein	1. 1.35			
	Deutsch Jamke											
	Ellguth-Tilgowitz	Namensänderung	Kreuzlinden	20. 4.36		Weidich	Laskowitz		Pillwösche			
	Floste-Weistrasch					Neumannshöh	Pillwösche					
	Golschwitz	Zusammenschluß	Lindenbag	8. 5.36		Laskowitz	Satteldorf		Klein Mahlendorf			
	Groditz					Wiesenstein	Klein Mahlendorf					
	Guschwitz	Namensänderung	Wiesenstein	16. 5.36		Vierraben	Bittendorf					
	Jamke					Vierraben	Gräditz					
	Korpitz	Zusammenschluß	Bauschdorf	28. 7.36		Borkenhain O. S.						
	Mauschwitz						Mittenwalde O. S.					
	Niewodnik	Namensänderung	Borkenhain O. S.			Steinangrund	Sarlowitz		(Ottmachau, Stadt Staubecken Ott- machau, Gutsbez.)	1. 4.35		
	Nikoline						Floste					
	Norok	Zusammenschluß	Eichenried	28. 7.36		Floste			Auenrode	22.12.36		
	Pechwalde						Eichenried			Breitenfeld (Ober- schlesien)	19. 9.36	
	Piechotzütz	Namensänderung	Burgstätte			Burgstätte			Neunsee	22. 7.36		
	Plieschnitz						Buchengrund O.S.			Feldheim (Ober- schlesien)	19. 9.36	
	Puschine	Zusammenschluß	Buchengrund O.S.			Heinrichshof (Oberschlesien)			Gauwald	22. 7.36		
	Raschwitz						Korndorf			Schöning		
	Raschdorf O. S.	Namensänderung	Heinrichshof (Oberschlesien)	19. 9.36		Korndorf			Groß Karlshöh			
	Sabine						Manchdorf			Hoehdorf (Ober- schlesien)		
	Schaderwitz	Zusammenschluß	Korndorf			Manchdorf			Steinhaus			
	Schedliske						Fischbach O. S.			Klein Karlshöh		
	Scheppanowitz	Namensänderung	Fischbach O. S.	28. 7.36		Niklasfähre			Schwarzengrund			
	Schepplowitz						Wolfsgrund O. S.			Höhendorf		
	Schiedlow	Zusammenschluß	Niklasfähre	28. 7.36		Bauerngrund			Nittersdorf	10.12.36		
	Stroschwitz						Pechwalde			Mühlrain	22. 7.36	
	Tarnitze	Namensänderung	Pechwalde	28. 7.36		Pechwalde			Breitenfeld			
	Weiderwitz						Fuchsberg O. S.			Lindenberg O. S.		
	Weschelle	Zusammenschluß	Fuchsberg O. S.	10. 6.36		Erkenburg			Feldheim			
	Wiersbel						Raschdorf O. S.			Auwaldau		
	5/49 Groß Strehlitz	Sucho-Danietz	Zusammenschluß	Raschdorf O. S.		3. 9.36	5/51 Guttentag	Bzinitz	Wegfall durch Ein- gliederung	Goselgrund	21. 7.36	
		Jeschona										
Wierchlesch		Namensänderung	Rauschwalde	10. 6.36	Cziasnau							
Annaberg						Dzielna						
		Zusammenschluß	Annahof	10. 6.36	Glowtschütz							
					Goslawitz							

und Bestandsänderungen von Gemeinden

Kleinerer Verwaltungsbezirk	alter Zustand (Gemeindenname)	Art der Veränderung	neuer Zustand (Gemeindenname)	Wirkungsdatum	Kleinerer Verwaltungsbezirk	alter Zustand (Gemeindenname)	Art der Veränderung	neuer Zustand (Gemeindenname)	Wirkungsdatum
Noch: 5/51 Guttentag	Gwodzian	Namensänderung	Nagelschmieden	22. 7.36	Noch: 5/57 Neustadt O. S.	Grabine	Namensänderung	Gershain	15. 6.36
	Jezowa	"	Kreuzenfeld	"		Grocholub	"	Erbersdorf	"
	Klein Lagieweik	"	Hedwigsruh	"		Komornik	"	Kammersfeld	"
	Koschwitz	"	Heidehammer	"		Krobusch	"	Krähenbusch	18. 8.36
	Makowtschütz	"	Mohntal	"		Laßwitz	"	Hohenschanz	"
	Mischline	"	Bachheiden	10.12.36		Leschmig	"	Hegerswalde	21. 7.36
	Mollna	"	Waldwiesen	22. 7.36		Lobkowitz	"	Jägershausen O. S.	"
	Pluder	"	Wildfurt	2.12.36		Lonschnik	"	Wiesengrund O. S.	15. 6.36
	Ponoschau	"	Hegersfelde	22. 7.36		Mokrau	"	Nassau O. S.	"
	Rzendowitz	"	Mühlental	"		Ottok	"	Auenwalde	2. 7.36
	Sehemrowitz	"	Raunen	"		Pietna	"	Teichgrund	15. 6.36
	Schierokau	"	Breitenmarkt	"		Pogosch	"	Brandewalde	10.10.36
	Skrzidlowitz	"	Flügeldorf	"		Probnitz	"	Willenau	21. 7.36
	Sorowski	"	Ostenwalde	"		Psychod	"	Hinterwalde	"
	Thursy	"	Iltenau	"		Rosnochau	"	Lichten O. S.	"
	Warlow	"	Wiesepau O. S.	"		Schartowitz	"	Eichtal	6. 1.34
	Wendzin	"	Windsee	"		Schlogwitz	"	Schönkirch O. S.	15. 1.34
Zwoos	"	Anndorf O. S.	"	Schmütsch	"	Stefanshöb	30. 1.34		
5/53 Kreuzburg O. S.	Bresinke	"	Birkdorf	13. 9.35	Schönowitz	Wegfall durch Eingliederung	Zülz, Stadt	1. 4.38	
	Borek	"	Waldungen	14. 9.35	Twardawa	Namensänderung	Hartenau	15. 6.36	
	Alt Tschapel	"	Stobertal	27. 5.36	Waschelwitz	"	Tiefengrund	18. 8.36	
	Brinitze	"	Kiefernhein	"	Wilkau	"	Willenau	15. 6.36	
	Deutsches Würbitz	"	Niederweiden O. S.	"	Zahlerzau	"	Hinterwalde	"	
	Frei Tschapel	"	Freivorwerk	16. 7.36	Zowade	"	Lichten O. S.	"	
	Golkowitz	"	Alteichen	27. 5.36	Dombrowka a./Oder	Festsetzung einer Zusatzbezeichnung	Eichtal	6. 1.34	
	Jaschkowitz	"	Auenfelde	"	Schönkirch	Namensänderung	Schönkirch O. S.	15. 1.34	
	Lowkowitz	"	Bienendorf	"	Sezpanowitz	"	Erlengrund	19. 2.34	
	Polanowitz	"	Kornfelde	"	Krzanowitz	"	Eisenau	3. 3.34	
	Proschlitz	"	Angersdorf	"	Zelasno	"	Hopental	8. 3.34	
	Roschkowitz	"	Röstfelde	24. 7.36	Chmiellowitz	"	Eichberge	18. 4.34	
	Schiroslawitz	"	Grenzfelde	27. 5.36	Dambinietz	"	Reisern	21. 5.34	
	Woislawitz	"	Kirchlinden	"	Chroszczina	"	Hiltlersee	18. 7.34	
	Würbitz	"	Oberweiden O. S.	"	Sezedrzik	"	Koben	28. 7.34	
	5/54 Leobschütz	Troplowitz, Dorf	Zusammenschluß	Troplowitz	1.10.34	Chrobie	"	Oderwiese	1.10.34
		Troplowitz, Städtel	"	"	"	Zywodeczütz	"	Goldenau O. S.	12. 9.35
Badenau		Namensänderung	Badenau	28. 7.36	Zlatnik	"	Rutenau	25. 9.35	
Bieskau		Zusammenschluß	Altstett	1. 4.37	Alt Budkowitz	"	Alt Baudendorf	19. 5.36	
Deutsch Neukirch		Namensänderung	Hedwigsgrund	12. 6.36	Alt Schalkowitz	"	Alt Schalkendorf	10. 8.36	
Boblowitz		"	Dirschkenhof	"	Biadaez	"	Kurzwalde O. S.	19. 5.36	
Dirschkowitz		"	Burgfeld	"	Bierdzan	Namensänderung	Burkardsdorf	"	
Hratschein		"	Jakobsfelde	1. 4.37	Birkowitz	"	Birkental O. S.	"	
Jakubowitz		"	Osterdorf	"	Boguschütz	"	Gottesdorf	"	
Kaldaun		Wegfall durch Eingliederung	Kitteldorf	12. 6.36	Borrek	"	Waldchen O. S.	"	
Kittelwitz		Namensänderung	Leisnitz O. S.	"	Bowallno	"	Brünne	"	
Leisnitz		Festsetzung einer Zusatzbezeichnung	Osterdorf	"	Chronstau	"	Kranst	"	
Osterwitz		Namensänderung	Zietenbusch	28. 7.36	Chrzowitz	"	Oderfelde	"	
Peterwitz		"	Thomas O. S.	12. 6.36	Comprachtschütz	"	Gumpertsdorf	28. 4.36	
Thomnitz		"	Schönau	1. 4.37	Czarnowan	"	Klosterbrück	10. 8.36	
Thomas O. S.		Wegfall durch Eingliederung	Schirmke	12. 6.36	Damratsch	"	Dammfelde	19. 5.36	
Tschirmkau		Namensänderung	Lindau O. S.	28. 7.36	Damratschhammer	"	Dammfelder	"	
Waissak	"	Hubertusruh	28. 7.36	Dammfelder	"	Hammer	"		
Wanowitz	"	Wehen	12. 6.36	Hammer	Zusammenschluß	Eichendorf (Oberschles.)	1. 4.38		
Wohowitz	"	Dreimühlen	28. 7.36	Eichendorf (Oberschles.)	Namensänderung	Bergdorf	19. 5.36		
Zaehwitz	"	Zinnatal	12. 6.36	Danietz	"	Reichenwald	"		
Zulkowitz	"	Ottmachau, Stadt	1. 4.35	Dembio	"	Eichhammer	"		
5/56 Neisse	Friedrichseck	Wegfall durch Eingliederung		Staubek-Ken Ottmachau, Gtsbez.	1. 4.35	Dombrowitz	"	Eichgrund O. S.	15. 6.36
	Stübendorf	"	"	Kr. Grottkau		"	Dometzko	"	Althaus
				Schwammelwitz	"	Dylokou	"	Thielsdorf	10. 8.36
				Staubek-Ken Ottmachau, Gtsbez.	"	Dzieskanstwo	"	Dechantsdorf	28. 4.36
				Kr. Grottkau	"	Ellguth-Proskau	"	Frei Proskau	10. 8.36
				Hermannstein O. S.	18. 8.36	Frauentorf	Zusammenschluß	Frauentorf	1. 4.37
				Dürnstein	"	Falkowitz	Namensänderung	Falkendorf	19. 5.36
				Beechau	1. 4.38	Falkowitz	"	Fallmersdorf	"
				Gostal	18. 8.36	Falkowitz	"	Vorwerk O. S.	28. 4.36
				Kleindorf	27.11.36	Falkowitz	"	Glockenau	1. 4.38
				Grenztal	8.10.36	Glockendorf	Zusammenschluß	Glockenau	1. 4.38
	Moczekendorf	18. 8.36	Gorrek	Namensänderung	Kleinberg	19. 5.36			
	Wiesental O. S.	8.10.36	Goslawitz	"	Ehrenfeld	"			
	Grünfließ (Oberschlesien)	"	Grabezok	"	Buchendorf O. S.	8. 6.36			
	Bischofswalde	1. 4.38	Groß Döbern	Zusammenschluß	Döbern (Oberschles.)	1. 4.38			
	Nieder Jeutritz	"	"	Rothhaus	"	Groß Kottorz	Namensänderung	Groß Koehen	19. 5.36
				Schlaubental	18. 8.36	Klein Döbern	"	Groß Schimmendorf	"
Frankenfelde O. S.				"	Groß Kottorz	"	Gruden	"	
Struwendorf				"	Klein Schimnitz	"	Oppeln, Stadtkreis	1. 4.36	
Groß Neundorf				1. 4.38	Kobylno	"	Birkental O. S.	"	
Lindendorf O. S.				18. 8.36	Königshuld	Zusammenschluß	Heinrichsfelde	1. 4.38	
Zülz, Stadt				1. 4.38	Wengern	"	Johannsdorf O. S.	28. 4.36	
Josetsgrund				"	Kollanowitz	Namensänderung	Iltau	19. 5.36	
Niederblasien				18. 8.36	Konty	"	Fichten O. S.	10. 8.36	
Brese				15. 6.36	Kossorowitz	"	Mühlenbach O. S.	8. 6.36	
Schobersfelde	18. 8.36	Krascheow	"	Klein Koehen	19. 5.36				
Breze	15. 6.36	Krugullno-Gründorf	"	Klein Schimmendorf	"				
Kranzdorf	21. 7.36	Lendzin	"	Lerchenfeld	"				
Burgwasser	"								

Kleinerer Verwaltungsbezirk	alter Zustand (Gemeindenname)	Art der Veränderung	neuer Zustand (Gemeindenname)	Wirktungsdatum	Kleinerer Verwaltungsbezirk	alter Zustand (Gemeindenname)	Art der Veränderung	neuer Zustand (Gemeindenname)	Wirktungsdatum
Noch: 5/59 Oppeln	Luboschütz	Namensänderung	Liebtal O. S.	8. 6.36	Noch: 5/62 Rosenberg O. S.	Oschietzko	Namensänderung	Lichtenrode	27. 4.36
»	Lugnian	»	Lugendorf	10. 8.36	»	»	»	»	»
»	Malino	»	Malsdorf	»	»	Poscholkau	»	Busehweiler	»
»	Muehenitz	»	Moosdorf	19. 5.36	»	Pruskau	»	Preußenau	»
»	Murow	»	Hermannsthal O.S.	10. 8.36	»	Radlau	»	Radelsdorf	»
»	Neu Budkowitz	»	Neu Baudendorf	19. 5.36	»	Schiorke	»	Schorke	»
»	Neu Schalkowitz	»	Neu Schalkendorf	10. 8.36	»	Schumm	»	Forstheim	29. 7.36
»	Ochotz	»	Frühauf	19. 5.36	»	Seichwitz	»	Richterstal	»
»	Odertal O. S.	»	Oderfest	10. 8.36	»	Skronskau	»	Buchental	27. 4.36
»	Przywor	»	Odertal O. S.	19. 5.36	»	Sternalitz	»	Ammern O. S.	»
»	Sakrau-Turawa	»	Hochfelde O. S.	15. 6.36	»	Trebitschin	»	Rodewalde	»
»	Schodnia	»	Ostdorf O. S.	19. 5.36	»	Uschütz	»	Wittenau	29. 7.36
»	Slawitz	»	Preisdorf	15. 6.36	»	Wachow	»	Wallhof	27. 4.36
»	Sowade	»	Hinterwasser	19. 5.36	»	Wachowitz	»	Stoberquell	»
»	Stefanshüh	Wegfall durch Eingliederung	Oppeln, Stadtkreis (Vogtsdorf)	1. 4.36	»	Walspek-Rosenhain	»	Rosenhain O. S.	29. 7.36
»	Stobertal	Festsetzung einer Zusatzbezeichnung	Stobertal (Kr. Oppeln)	24. 8.37	»	Wendrin	»	Liebeiche	»
»	Straduna	Namensänderung	Tiefenburg	10. 8.36	»	Wichrau	»	Windenu	27. 4.36
»	Tauenzinow	»	Taunentzien O. S.	19. 5.36	»	Wienskowitz	»	Wiesbach O. S.	»
»	Wreske	»	Heidefelde	»	»	Wierschy	»	Stoberbrück	»
»	Zawise	»	Winterfeld O. S.	»	»	Wollentschin	»	Wollendorf O. S.	»
»	Zirkowitz	»	Erlental O. S.	10. 8.36	»	Wysoka	»	Lindenhöhe O. S.	»
»	Zlönitz	»	Glockenau	19. 5.36	5/63 Tost-Gleiwitz	Zembowitz	»	Föhrendorfe	»
»	Zuzella	»	Schlaacken	»	»	Ziementzitz	»	Ackerfelde O. S.	9. 1.35
5/61 Ratibor	Babitz	»	Jungbirken	10. 6.36	»	Brzezinka	»	Birkenau O. S.	17. 1.35
»	Barglowka	»	Bergwalde	21. 4.36	»	Xiondelas	»	Herzogshain	19. 1.35
»	Benkowitz	»	Berendorf	10. 6.36	»	Bitschin	»	Pichtenrode	12. 2.36
»	Bojanow	»	Kriegsbach	21. 7.36	»	Blaschowitz	»	Burgfels	»
»	Boleslau	»	Bunzelberg	10. 6.36	»	Boguschütz	»	Gottschütz	»
»	Borutin	»	Streitkirch	23. 6.36	»	Boitschow	»	Lärchenhag	»
»	Bresnitz	»	Eichendorfmühl	21. 4.36	»	Boniowitz	»	Wohlingen	»
»	Czerwentzütz	»	Rotental	»	»	Brynnek	»	Brunnek	»
»	Dollendzin	»	Ludwigstal O. S.	10. 6.36	»	Chrechlau	»	Strahlheim	30. 4.36
»	Ehrenfeld	Festsetzung einer Zusatzbezeichnung	Ehrenfeld O. S.	»	»	Chorinkowitz	»	Schmiedingen	12. 2.36
»	Ehrenfeld O. S.	Wegfall durch Eingliederung	Mosern	1. 4.37	»	Giochowitz	»	Stillenort	»
»	Gurek	Namensänderung	Waldeck	21. 4.36	»	Deutsch Zernitz	»	Haselgrund	»
»	Herzoglich Zawada	»	Rainfelde	»	»	Dombrowka	»	Steineich	»
»	Jankowitz-Rauden	»	Rodenbach	21. 4.36	»	Giegowitz	»	Steinrück	»
»	Janowitz	»	Janken	»	»	Groß Kottulin	»	Rodenau O. S.	»
»	Kranowitz	»	Kranstädt	»	»	Groß Patschin	»	Hartlingen	8. 8.36
»	Lassok	»	Weidenmoor O. S.	10. 6.36	»	Hanussek	»	Stollenwasser	12. 2.36
»	Lekartow	»	Mettich	21. 4.36	»	Jaschkowitz	»	Hirtweiler	»
»	Leng	Wegfall durch Eingliederung	Rainfelde	1. 4.38	»	Kaminietz	»	Dramastein	10. 8.36
»	Markowitz	Namensänderung	Markdorf	21. 4.36	»	Karchowitz	»	Gutenquell	12. 2.36
»	Mosurau	»	Mosern	1. 4.37	»	Kieleschka	»	Kellhausen	30. 4.36
»	Niedane	»	Oderfurt O. S.	21. 4.36	»	Klein-Kottulin	»	Rodlingen	12. 2.36
»	Owschütz	»	Habergrund	»	»	Klein Patschin	»	Ellerbrück	»
»	Pawlau	»	Paulsgrund	»	»	Klein Pusehnitz	»	Reichenhöf	»
»	Ponientzütz	»	Rittersdorf	»	»	Klein Wilkowitz	»	Wölfingen	»
»	Rennersdorf	Wegfall durch Eingliederung	Groß Rauden	1. 4.37	»	Koppinitz	»	Adelenhof	»
»	Ruda	Namensänderung	Rudweiler	21. 4.36	»	Koslow	»	Lindenhain O. S.	»
»	Rudnik	»	Herrnkirch	»	»	Kottischowitz	»	Keßlern	»
»	Schammerwitz	»	Schammerau	10. 6.36	»	Laskarzewka	»	Wieselheim	»
»	Schardzin	»	Hohenau	21. 4.36	»	Latscha	»	Föhregrund	»
»	Schichowitz	»	Oderbrück	»	»	Leboschowitz	»	Kleingarben	»
»	Sehonowitz	»	Sehondorf	»	»	Lohnia	»	Hubenland	»
»	Schymotschütz	»	Simsdorf	10. 6.36	»	Lona-Lany	»	Wieshuben	»
»	Slawikau	»	Bergkirch	21. 4.36	»	Lubek	»	Borkental	»
»	Solarnia	»	Salzforst	»	»	Lubie	»	Hohenlieben	»
»	Stanitz	»	Standorf	10. 6.36	»	Nieborowitz	»	Neubersdorf	»
»	Stodoll	»	Hochlinden	21. 4.36	»	Nieborowitzer	»	Neubersteich	»
»	Sudoll	»	Trachkirch	10. 6.36	»	Hammer	»	»	»
»	Tworkau	»	Tunskirch	21. 4.36	»	Niekarm	»	Dürrwalde	»
»	Woinowitz	»	Weihendorf	»	»	Niewiesche	»	Grünwiese O. S.	»
»	Zabelkau	»	Schurgersdorf	»	»	Ostropa	»	Stroppendorf	»
5/62 Rosenberg O. S.	Basan	»	Wacholdertal	29. 7.36	»	Pawlowitz	»	Paulshufen	»
»	Borkowitz	»	Borkenwalde	27. 4.36	»	Pilchowitz	»	Bilchengrund	»
»	Boroschau	»	Alteneichen	»	»	Plawniowitz	»	Flößingen	»
»	Botzanowitz	»	Grunsrüh	»	»	Pniow	»	Schrotkirch	»
»	Bronietz	»	Wehrenfelde	»	»	Pohom	»	Ostwalde	»
»	Busow	»	Forstfelde	»	»	Ponischowitz	»	Muldenau O. S.	»
»	Frei Kadlub	»	Freihöfen	»	»	Potempa	»	Wüstenrode	»
»	Frei Pipa	»	Freihäuser	»	»	Proboschowitz	»	Probstfelde	»
»	Groß Borek	»	Brückenort	»	»	Rachowitz	»	Buchenlust	»
»	Groß Lassowitz	»	Oberwalden	»	»	Radun, Dorf	»	Zwiborn	»
»	Grunowitz	»	Teichfelde	»	»	Radun, Kolonie	»	Dreitannen	»
»	Jamm	»	Weidental	29. 7.36	»	Retzitz	»	Rettbach	30. 4.36
»	Jaschine	»	Eschenwalde O. S.	29.11.34	»	Rodenau O. S.	Zusammenschluß	Rodenau O. S.	1. 4.38
»	Jastrzigowitz	»	Hartwigsdorf	26. 2.36	»	Rodlingen	Namensänderung	Braunbach	26.10.36
»	Klein Borek	»	Heidelsdorf	27. 4.36	»	Rudnau	»	Rudgershagen	12. 2.36
»	Klein Lassowitz	»	Schloßwalden	»	»	Rudzinitz	»	Maiwald	»
»	Kneja	»	Heidewald	»	»	Sacharowitz	»	Kressengrund	»
»	Koselwitz	»	Josefshöhe	29. 7.36	»	Schalseha	»	Sandhuben	»
»	Kostelitz	»	Hedwigstein	27. 4.36	»	Scharkow	»	Böhmwalde	»
»	Kotschanowitz	»	Kiefernrode	»	»	Schechowitz	»	Graumannsorf	»
»	Kraskau	»	Grasenau	»	»	Schierakowitz	»	Schönrode	30. 4.36
»	Krysanowitz	»	Kreuzhütte	»	»	Schieroth	»	»	»
»	Kudoba	»	Kirchwalde	»	»	Schwientosehowitz	»	Einhof	12. 2.36
»	Laskowitz	»	Kiefernwalde	»	»	Schwinowitz	»	Ebersheide	»
»	Leschna	»	Mühlendorf O. S.	»	»	Sersno	»	Stauwerder	»
»	Lomnitz	»	Gnadenkirch	29. 7.36	»	Skaal	»	Webern O. S.	»
»	Lowoschau	»	Lauschen	27. 4.36	»	Slupsko	»	Solmsdorf	»
»	Neu Karmunkau	»	Neu Karmen	»	»	Smolnitz	»	Eichenkamp	»
						Städtisch Lonzek	»	Moorwies	»
						Tatichau	»	Vatershausen	»
						Tworog	»	Horneek	»
						Wischnitz	»	Kirschen	»
						Woiska	»	Hnbertsgrund	»
						Wydown	»	Widdenau	»
						Zawada	»	Bachweiler	»

Kleinerer Verwaltungsbezirk	alter Zustand (Gemeindenname)	Art der Veränderung	neuer Zustand (Gemeindenname)	Wirkungsdatum	Kleinerer Verwaltungsbezirk	alter Zustand (Gemeindenname)	Art der Veränderung	neuer Zustand (Gemeindenname)	Wirkungsdatum
6. Provinz Sachsen					Reg.-Bez. Magdeburg				
6/3 Calbe a./S.	Bisdorf	Zusammenschluß	Borne, Bez. Magdeburg	1. 4.37	Noch: 6/21 Delitzsch	Lohnsdorf	Zusammenschluß	Lohnsdorf	1. 4.36
6/4 Gardelegen	Borne Sylpke		Wegfall durch Eingliederung	Sachau (Solpke)	1. 7.36	"		Naundorf	"
"	Oebisfelde-Kaltdorf, Stadt	Namensänderung	Oebisfelde, Stadt	7. 5.38	"	b. Reideburg	"	Naundorf b. Reideburg	"
6/6 Haldensleben	Wulfersdorf	Wegfall durch Eingliederung	Harbke	1.10.36	6/22 Eckartsberga	Stennewitz	Feststellung der Schreibweise	Klitzschmar	26.10.37
"	Althaldensleben		"	Neuhaldensleben, Stadt	1.10.38	"		Klitzschmar	"
"	Neuhaldensleben, Stadt	Namensänderung	Haldensleben, Stadt	1.10.37	"	Roitzschora	"	Roitzschora	"
6/7 Jerichow I	Groß Lübs	Zusammenschluß	Lübs	1.10.37	"	Saubach, Amtsanteil	Zusammenschluß	Saubach	1.10.36
6/11 Osterburg	Klein Lübs		Wegfall durch Eingliederung	Wolterslage	1. 4.36	6/25 Liebenwerda		Bernsdorf	"
"	Blankensee	Zusammenschluß	Wanzer	"	"	Kahlwinkel	"	Ostramondra	"
"	Rethausen		"	Lichterfelde	1.10.38	"	Ostramondra	"	Ostramondra
"	Groß Wanzer	Zusammenschluß	Wanzer	"	"	Retzenstedt	Feststellung der Schreibweise	Großkmehlen	25. 2.35
"	Klein Wanzer		"	Erxleben	"	"		Groß Kmehlen	"
"	Ferchlipp	Zusammenschluß	Lichterfelde	1.10.38	"	Falkenberg	Festsetzung einer Zusatzbezeichnung	Falkenberg (Elster)	21. 1.37
"	Lichterfelde		"	Erxleben	"	"		Kröbels, Grimmer und Mitteldorf	Zusammenschluß
6/14 Salzwedel	Erxleben	Zusammenschluß	Sehadewohl	1.10.36	"	Kröbels, Mühlendorf	Feststellung der Schreibweise	Kotschka	
"	Mückern		"	Jahrstedt	1. 4.37	"		Kotschka	"
"	Bergmoor	Zusammenschluß	Jahrstedt	1.10.37	"	Koßdorf	Zusammenschluß	Koßdorf	1. 4.38
"	Schadewohl		"	Dahrendorf	1.10.37	"		Lehndorf	Wegfall durch Eingliederung
"	Germenu	Zusammenschluß	Bierstedt	"	6/26 Mansfelder Gebirgskreis	Wenzendorf	Zusammenschluß	Ermsleben, Stadt	
"	Jahrstedt		"	Dönitz	1. 4.38	6/27 Mansfelder Seckreis		Sinsleben	Wegfall durch Eingliederung
"	Grönningen	Zusammenschluß	Dönitz	1. 4.38	"	Oberesperstedt	Zusammenschluß	Koellme	
"	Dahrendorf		"	Seebenau	1. 4.38	"		Unteresperstedt	Feststellung der Schreibweise
"	Groß Bierstedt	Zusammenschluß	Markhausen	"	6/29 Merseburg	Köllme	Verleihung einer Bezeichnung	Dürrenberg, Bad	
"	Klein Bierstedt		"	Heeren	1. 4.35	"		Dürrenberg	Zusammenschluß
"	Altferchau	Zusammenschluß	Markhausen (Kr. Salzwedel)	"	"	Benndorf	Zusammenschluß	Benndorf	
"	Dönitz		"	Heeren	1. 4.35	"		Körbisdorf	Zusammenschluß
"	Schwarzendam	Zusammenschluß	Insel	"	"	Naundorf	Zusammenschluß	Benndorf	
"	Darsekau		"	Rochau	"	"		Bischdorf	Zusammenschluß
6/16 Stendal	Seebenau	Zusammenschluß	Markhausen (Kr. Salzwedel)	"	"	Milzau	Zusammenschluß	Milzau	
"	Holzhausen		"	Heeren	1. 4.35	"		Netzschkau	Zusammenschluß
"	Markau	Zusammenschluß	Insel	"	"	Burgstaden	Zusammenschluß	Burgstaden	
"	Ostheeren		"	Rochau	"	"		Schadendorf	Zusammenschluß
"	Westheeren	Zusammenschluß	Tangerhütte, Stadt	17. 4.35	"	Ober Kriegstedt	Zusammenschluß	Burgstaden	
"	Ostinsel		"	Arneburg, Stadt	1.12.35	"		Schadendorf	Zusammenschluß
"	Westinsel	Zusammenschluß	Bismark (Altmark)	10. 8.36	"	Unter Kriegstedt	Zusammenschluß	Burgstaden	
"	Rochau		"	Bismark (Altmark)	10. 8.36	"		Hohenlohe	Zusammenschluß
"	Schwarzenhagen	Zusammenschluß	Uenglingen	28. 6.37	"	Kitzen	Zusammenschluß	Kitzen	
"	Tangerhütte		"	Uenglingen	28. 6.37	"		Nempitz	Zusammenschluß
6/17 Wanzleben	Seehausen, Kr. W., Stadt	Zusammenschluß	Seehausen (Kr. Wanzleben), Stadt	20. 9.38	"	Nempitz	Zusammenschluß	Nempitz	
6/18 Wernigerode	Altenrode		"	Darlingerode	1. 4.36	"		Oetzsch	Zusammenschluß
"	Königshof	Zusammenschluß	Königshütte (Harz)	"	"	Treiben	Zusammenschluß	Nempitz	
"	Rotbehütte		"	Königshütte (Harz)	"	"		Nieder Beuna	Zusammenschluß
Reg.-Bez. Merseburg					Reg.-Bez. Merseburg				
6/20 Bitterfeld	Zschiesewitz	Wegfall durch Eingliederung	Jüdenberg	1. 1.36	"	Ennewitz	Wegfall durch Eingliederung	Glesien, Kreis Delitzsch	1.10.37
"	Hinsdorf		"	Jüdenberg	1. 1.36	"		Kötschlitz	Feststellung der Schreibweise
"	Möst b. Ostrau	Zusammenschluß	Mösthinsdorf	1. 4.36	"	Nieder Klobikau	Feststellung der Schreibweise	Nieder Klobikau	
"	Kapelle		"	Salzfurth	"	"		Ober Klobikau	Festsetzung einer Zusatzbezeichnung
"	Salzfurth	Wegfall durch Eingliederung	Salzfurth	"	"	Beuna	Festsetzung einer Zusatzbezeichnung	Beuna (Geiseltal)	
"	Schwemsal, Alaunwerk		"	Düben, Stadt	"	6/31 Querfurt		Mücheln	Wegfall durch Eingliederung
"	Möhlau	Zusammenschluß	Großzöberitz	15. 8.36	"	Eßmannsdorf	Wegfall durch Eingliederung	Mücheln (Geiseltal)	
"	Tannepöls		"	Salzfurtkapelle	30.11.36	"		Kämmeritz	Wegfall durch Eingliederung
6/21 Delitzsch	Zöberitz	Namensänderung	Salzfurtkapelle	30.11.36	"	Zützschdorf	Zusammenschluß	Lützkendorf	
"	Salzfurth		"	Pohritzsch	1.10.34	"		Geiselschlitz	Zusammenschluß
"	Gördenitz	Zusammenschluß	Pohritzsch	1.10.34	"	Gräfendorf	Zusammenschluß	Neumark (Geiseltal)	
"	Pohritzsch		"	Mörtitz	1. 4.36	"		Neumark	Wegfall durch Eingliederung
"	Mewdorf	Zusammenschluß	Mörtitz	1. 4.36	"	Nahlendorf	Wegfall durch Eingliederung	Lunstädt	
"	Mörtitz		"	Badrina	"	"		Niedereichstädt	Zusammenschluß
"	Badrina	Zusammenschluß	Badrina	"	"	Oberereichstädt	Zusammenschluß	Langeneichstädt	
"	Scholtz		"	Zwebendorf	"	"		Obhausen	Zusammenschluß
"	Droyßig	Zusammenschluß	Zwebendorf	"	"	Obhausen	Zusammenschluß	Obhausen	
"	Zwebendorf		"	Sietzsch	"	"		Obhausen Nikolai	Zusammenschluß
"	Emsdorf	Zusammenschluß	Sietzsch	"	"	Obhausen Petri	Zusammenschluß	Obhausen	
"	Sietzsch		"	Zwochau	"	"		Lützkendorf	Wegfall durch Eingliederung
"	Flemsdorf	Zusammenschluß	Zwochau	"	6/32 Saalkreis	Lehndorf	Wegfall durch Eingliederung	Krumpa	
"	Schladitz		"	Zwochau	"	"		Löbnitz a./Götsche	Zusammenschluß
"	b. Zwochau	Zusammenschluß	Gollma	"	"	Ammendorf	Zusammenschluß	Teicha	
"	Zwochau		"	Gollma	"	"		Dössel	Verleihung einer Bezeichnung
"	Gollma	Zusammenschluß	Kyhna	"	"	Dössel	Feststellung der Schreibweise	Dössel	
"	Schwätz		"	Gütz	"	"		Benndorf	Zusammenschluß
"	Groß Kyhna	Zusammenschluß	Gütz	"	"	Brachstedt	Zusammenschluß	Benndorf (Saalkreis)	
"	Klein Kyhna		"	Schladitz	"	"		Hohen	Zusammenschluß
"	Gütz	Zusammenschluß	Schladitz	"	"	Wupp	Zusammenschluß	Brachstedt	
"	Roitzschen		"	Schladitz	"	"		Fröbnitz	Zusammenschluß
"	Wöls-Petersdorf	Zusammenschluß	Schladitz	"	"	Petersberg	Zusammenschluß	Petersberg	
"	Kömmnitz		"	Schladitz	"	"		Petersberg	Zusammenschluß
"	Schladitz	Zusammenschluß	Schladitz	"	"	Petersberg	Zusammenschluß	Petersberg	
"	b. Kömmnitz		"	Schladitz	"	"		Petersberg	Zusammenschluß

Kleinerer Verwaltungsbezirk	alter Zustand (Gemeindenname)	Art der Veränderung	neuer Zustand (Gemeindenname)	Wirkungsdatum	Kleinerer Verwaltungsbezirk	alter Zustand (Gemeindenname)	Art der Veränderung	neuer Zustand (Gemeindenname)	Wirkungsdatum		
Noeh: 6/32 Saalkreis	Gimritz b. Wettin	Zusammenschluß	Gimritz	1. 4.38	6/50 Weißensee	Hochheim	Wegfall durch Eingliederung	Erfurt, Stadtkreis Schmira, Kreis Weißensee	1. 4.38		
"	Raunitz		"	"	"	"				Melohendorf	"
"	Grübers		"	Grübers	"				Erfurt, Stadtkreis Egstedt, Kreis Weißensee	"	
"	Osmünde		"	"	"						
"	Schwoitsch		"	"	"						
"	Groitsch		"	"	"						
"	Teicha		"	Teicha	"						
"	Hohenedlau		"	Hohenedlau	"						
"	Sieglitz		"	"	"						
"	Kirchedlau		"	Kirchedlau	"						
"	Mitteldlau		"	"	"						
"	Lochau		"	Lochau	"	7/1 Eckernförde	Borby	Wegfall durch Eingliederung	Eckernförde, Stadt	1. 4.34	
"	Wesenitz		"	"	"	"	Schilksee	Neubildung	Schilksee	1.12.34	
"	Obermaschwitz		"	"	"	"	"	"	Dänischenhagen	"	
"	Untermaschwitz	"	Maschwitz	"	7/2 Eiderstedt	Tating, teilw.	"	Strande	1. 7.36		
"	Peißen	"	Peißen	"	"	"	"	Hermann Göring Koog	"		
"	Rabatz	"	"	"	7/3 Eutin	Dissau	Wegfall durch Eingliederung	Stockelsdorf	1. 4.37		
"	Dachritz	"	"	"	"	Krumbeck				"	"
"	Sylbitz	"	"	"	"	Kurau				"	"
"	Trebitz a. Petersberge	"	Wallwitz (Saalkreis)	1.10.38	"	Malkendorf				"	"
"	Wallwitz	"	"	"	7/5 Flensburg	Sterrupgaard				"	Sterrup
"	Westwitz	"	"	"	"	Grimnis	"	"	"		
"	Deutleben	"	Neutz	"	"	Sandbek	"	Mehlby	1.10.37		
"	Neutz	"	"	"	"	Stutzbüll	"	"	"		
"	Görbitz	Wegfall durch Eingliederung	Lettewitz	"	"	Kupfermühle	"	Harrislee	1.10.38		
6/33 Sangerhausen	Kolbra, Stadt	Festsatzung einer Zusatzbezeichnung	Kelbra (Kyffhäuser), Stadt	15. 9.38	"	Niehuus	"	"	"		
"	Sittendorf	"	Sittendorf (Kyffhäuser)	"	"	Holnis	"	Glücksburg, Stadt	"		
6/34 Schweinitz	Ahlsdorf (= Wend. Ahlsdorf)	Feststellung der Schreibweise	Ahlsdorf	22. 2.35	"	Boekholm, teilw.	"	"	"		
"	Malitzschkendorf	"	Malitzschkendorf	26.10.37	"	Rüde, teilw.	"	Rüde	"		
"	Werchluga	Namensänderung	Wehrhain	"	"	Wees, teilw.	"	Ulstrup	"		
"	Zwiesigko	"	Gerbisbach	"	"	Boekholm, Rest	"	Nieby	"		
"	Colochau	Feststellung der Schreibweise	Kolochau	18.11.37	"	Ringsberg, teilw.	"	Gelting	"		
"	Altherzberg	Wegfall durch Eingliederung	{Herzberg (Elster), Stadt Neunaundorf	1.10.38	7/6 Herzogtum Lauenburg	Kattrott	"	Gelting	"		
6/35 Torgau	Cöllitzsch	Feststellung der Schreibweise	Köllitzsch	18.11.37	"	Lehkek	"	Groß Klinkrade	1. 4.36		
"	Hintersee	Wegfall durch Eingliederung	Prettin, Stadt	1. 4.38	"	Wackerballig	"	Klinkrade			
"	Lichtenburg	Zusammenschluß	Axien	1.10.38	"	Klein Klinkrade	Namensänderung	Büchen	1.10.37		
"	Axien	Wegfall durch Eingliederung	Schildau, Stadt	"	"	Groß Klinkrade		"	"		
"	Kähntzsch	Zusammenschluß	Beilrode	"	"	Büchen	Zusammenschluß	"	"		
"	Schilderhain	Wegfall durch Eingliederung	Runthal	1. 1.35	"	Nüssau		"	"		
"	Zeckritz	Wegfall durch Eingliederung	Kösen, Bad	6.11.35	"	Pötrau	Wegfall durch Eingliederung	Ratzeburg, Stadt	"		
"	Zschackau	Wegfall durch Eingliederung	Osterfeld, Stadt	1. 4.38	"	Domhof Ratzeburg		"	"		
6/37 Weißenfels	Kuhndorf	Wegfall durch Eingliederung	Wittenberg, Lutherstadt	18. 3.38	"	Düneberg	Wegfall durch Eingliederung	Geesthacht, Stadt	"		
"	Kösen	Verleihung einer Bezeichnung	Reinsdorf	1.10.37	"	Bartelsdorf		"	"		
"	Lissen	Wegfall durch Eingliederung	Wittenberg, Stkr.	"	"	Franzhagen	Zusammenschluß	Schulendorf	1. 4.38		
"	Pitzschendorf	Wegfall durch Eingliederung	Wittenberg, Stkr.	1.10.38	"	Dargow		"	Salem		
6/38 Wittenberg	Wittenberg, Stadt	Verleihung einer Bezeichnung	Reinsdorf	1.10.37	"	Franzdorf	Zusammenschluß	Schönberg	"		
6/39 Wittenberg	Dobien	Zusammenschluß	Zetschdorf	26.10.37	"	Groß Zecher		"	"		
"	Reinsdorf	Wegfall durch Eingliederung	Krossen (Elster)	18.11.37	"	Klein Zecher	Zusammenschluß	Seedorf	"		
"	Labetz	Wegfall durch Eingliederung	Loitzsch	1. 4.38	"	Seedorf		"	"		
"	Teuchel	"	Breitenbach	"	"	Hammer	Wegfall durch Eingliederung	Mannhagen	"		
6/41 Zeitz	Zetschdorf	Feststellung der Schreibweise	Breitenbach	"	"	Mannhagen		Wegfall durch Eingliederung	"	"	
"	Krossen	Festsatzung einer Zusatzbezeichnung	Krossen (Elster)	18.11.37	"	Göldenitz	Wegfall durch Eingliederung		Kuddewörde	"	
"	Bockwitz	Wegfall durch Eingliederung	Loitzsch	"	"	Rotenbek		Wegfall durch Eingliederung	Kuddewörde	"	
"	Stockhausen	Feststellung der Schreibweise	Loitzsch	1. 4.38	"	Rothenhausen	Wegfall durch Eingliederung		Groß Schenkenberg	"	
"	Loitzsch	Feststellung der Schreibweise	Loitzsch	1. 4.38	"	Mannhagen		Wegfall durch Eingliederung	Panten	19. 9.38	
"	Breitenbach	Zusammenschluß	Breitenbach	"	"	Göldenitz	Wegfall durch Eingliederung		"	"	
"	Schlottwsh	Wegfall durch Eingliederung	{Kosweda Krossen (Elster)	"	"	Groß Berkenthin		Wegfall durch Eingliederung	Berkenthin	1.10.38	
"	Rosendorf	Wegfall durch Eingliederung	Brückau	"	"	Hollenbeck	Wegfall durch Eingliederung		"	"	
"	Weißborn	"	Geußnitz	"	"	Kählstorf		Wegfall durch Eingliederung	"	"	
"	Wildensee	"	Rehmsdorf	1.10.38	"	Klein Berkenthin	Wegfall durch Eingliederung		"	"	
"	Krimmitzsch	"	Frauenhain	"	"	"		Wegfall durch Eingliederung	"	"	
"	Röden	"	"	"	"	"	Wegfall durch Eingliederung		"	"	
"	Zetschdorf	"	"	"	"	"		Wegfall durch Eingliederung	"	"	
"	Droßdorf	Zusammenschluß	Droßdorf	"	"	"	Wegfall durch Eingliederung		"	"	
"	Rippicha	Wegfall durch Eingliederung	Roda	"	"	"		Wegfall durch Eingliederung	"	"	
"	Mahlen	Wegfall durch Eingliederung	Wernsdorf	"	"	"	Wegfall durch Eingliederung		"	"	
"	Tanna	"	Haynsburg	11. 10. 38	"	"		Wegfall durch Eingliederung	"	"	
"	Goßra-Haynsburg	Namensänderung	Haynsburg	11. 10. 38	"	"	Wegfall durch Eingliederung		"	"	
Reg.-Bez. Erfurt											
6/44 Heiligenstadt	Rheinholterode	Feststellung der Schreibweise	Reinholterode	19. 9.35	"	Bordelum	Neubildung	Bordelum	1. 4.34		
"	Rimbach	Zusammenschluß	Bornhagen	1. 4.36	"	Büttjebüll		"	"		
6/49 Schleusingen	Heinrichs	Wegfall durch Eingliederung	Suhl, Stadt	1. 1.36	"	Dörpum	"	"			
"	Suhlmeundorf	Wegfall durch Eingliederung	Goldlauter	1. 4.38	"	Sterdebüll	"	"			
"	Goldlauter	Zusammenschluß	Goldlauter	1. 4.38	"	Almdorf	"	"			
"	Heidersbach	Zusammenschluß	Goldlauter	1. 4.38	"	Breklum	"	"			
						Högel	"	"			
						Lütjenholm	"	"			
						Sünnebüll	"	"			
						Struckum	"	"			
						Vollstedt	"	"			
						Ahrenshütt	"	"			
						Bohmstedt	"	"			
						Dreisdorf	"	"			
						Hattstedt	"	"			
						Hattstedter	"	"			
						March	"	"			
						Horstedt	"	"			
						Wobbenbüll	"	"			
						Goldbeck	"	"			
						Goldelund	"	"			
						Joldelund	"	"			
						Kolkerheide	"	"			
						Ipernstedt	"	"			
						Mildstedt	"	"			
						Oldersbeck	"	"			
						Osterhusum	"	"			
						Rantrum	"	"			
						Rödemis	"	"			
						Rosendahl	"	"			
						Süder Marsch	"	"			
						Arlowatt	"	"			
						Olderup	"	"			
						Ostenfeld	"	"			
						Winnert	"	"			
						Wittbek	"	"			

7. Provinz Schleswig-Holstein
Reg.-Bez. Schleswig

und Bestandsänderungen von Gemeinden

7/7 — 7/12

Kleinerer Verwaltungsbezirk	alter Zustand (Gemeindenname)	Art der Veränderung	neuer Zustand (Gemeindenname)	Wirksamkeitsdatum	Kleinerer Verwaltungsbezirk	alter Zustand (Gemeindenname)	Art der Veränderung	neuer Zustand (Gemeindenname)	Wirksamkeitsdatum
Noch: 7/7 Husum	Schwabstedt	Neubildung	Fresendelf	1. 4.34	Noch: 7/11 Norderdithmarschen	Noch: Tellingstedt, Kirchsp.	Neubildung	Lendern	1. 4.34
			Hollbüllhus	"				Lüdersbüttel	"
			Hude	"				Österborstel	"
			Ramstedt	"				Fahlen	"
			Schwabstedt	"				Rederstall	"
			Schwabstedter	"				Schalkholz	"
			Westerkoog	"				Schlarade	"
			Süderhöft	"				Tellingstedt	"
			Wisch	"				Tielenhemmo	"
			Ahrenviöl	"				Wallen	"
Ahrenviölfeld	"	Wellerhoop	"						
Hochviöl	"	Weimbüttel	"						
Immenstedt	"	Westerborstel	"						
Oster Ohrstedt	"	Wrohm	"						
Schwesing	"	Wester Ohrstedt	"						
Behrendorf	"	Weddingstedt, Kirchsp.	"	Borgholz	"				
Bondelum	"	"	"	Ostrohe	"				
Boxlund	"	"	"	Stelle-Wittenwurth	"				
Brook	"	"	"	Weddinghusen	"				
Eekstock	"	"	"	Weddingstedt	"				
Haselund	"	"	"	Wesseln	"				
Hoxtrup	"	"	"	Haferwisch-	"				
Kollund	"	"	"	Poppenwurth	"				
Kragelund	"	"	"	Hassenbüttel	"				
Löwenstedt	"	"	"	Hellschen-Hering-	"				
Norstedt	"	"	"	sand-Unterschaar	"				
Ostenau	"	"	"	Hillgroven	"				
Pobüll	"	"	"	Jarenwisch-	"				
Sollwitt	"	"	"	Hödienwisch	"				
Spinkebüll	"	"	"	Norddeich	"				
Viöl	"	"	"	Reinsbüttel	"				
Bordelum	Zusammenschluß	Bordelum	1.12.34	7/12 Oldenburg i. Holstein	Farve	Namensänderung	Hohenstein	10. 7.34	
Büttjebüll			Viöl				1.12.34	Lehe	1. 7.36
Dörpum			Hoxtrup				"	Lehe	"
Sterdebüll			Norstedt				"	Groven	"
Boxlund			Haselund				"	Groven	"
Eekstock			Löwenstedt				"	Sankt Annen-Damm	"
Viöl			Sollwitt				"	Sankt Annen-Neufeld	"
Hoxtrup			Sollwitt				"	Sankt Annen-Osterfeld	"
Kragelund			Husum, Stadt				1. 4.38	Sierhagen	"
Norstedt			Mildstedt				"	Testorf	"
Spinkebüll	Husum, Stadt	"	Weißenhau	"					
Brook	Mildstedt	"	Klützin	"					
Haselund	Ostenfeld (Kreis Husum)	24. 4.38	Rellin	"					
Kollund	Büsum	1. 4.34	Kröß	"					
Löwenstedt	Büsumer Deich-	"	Wessek	"					
Ostenau	häuser	"	Sipsdorf	"					
Pobüll	Österdeichstrich	"	Albertsdorf	"					
Sollwitt	Warwerort	"	Blieschendorf	"					
Osterhusum	Westerdeichstrich	"	Strukkamp	"					
Rödemis	Bergewörden	"	Wulsen	"					
Ostenfeld	Delve	"	Altgalendorf	"					
Büsum, Kirchsp.	Hollingstedt	"	Dazendorf	"					
Delve, Kirchsp.	Schwienhusen	"	Giddendorf	"					
Hennstedt, Kirchsp.	Barkenholm	"	Kembs	"					
Hennstedt, Kirchsp.	Hägen	"	Neu Rathjensdorf	"					
Hennstedt, Kirchsp.	Hennstedt	"	Sulsdorf b. Heiligenhafen	"					
Hennstedt, Kirchsp.	Kleve	"	Teschendorf b. Oldbg.	"					
Hennstedt, Kirchsp.	Linden	"	Altjellingsdorf	"					
Hennstedt, Kirchsp.	Norderheistedt	"	Bisdorf	"					
Hennstedt, Kirchsp.	Schlichting	"	Gammendorf	"					
Hennstedt, Kirchsp.	Süderheistedt	"	Hinrichsdorf	"					
Hennstedt, Kirchsp.	Wiernerstedt	"	Mummendorf	"					
Hennstedt, Kirchsp.	Dahrenwurth	"	Neujellingsdorf	"					
Hennstedt, Kirchsp.	Flehderwurth	"	Sartjendorf	"					
Hennstedt, Kirchsp.	Groven	"	Teschendorf a. Fehmarn	"					
Hennstedt, Kirchsp.	Krepel	"	Vadersdorf	"					
Hennstedt, Kirchsp.	Lehe	"	Klausdorf a. Fehmarn	"					
Hennstedt, Kirchsp.	Lunden	"	Niendorf	"					
Hennstedt, Kirchsp.	Mahde-Wollersum	"	Ostermarkelsdorf	"					
Hennstedt, Kirchsp.	Nesserdeich	"	Prese	"					
Hennstedt, Kirchsp.	Preil	"	Puttgarden	"					
Hennstedt, Kirchsp.	Rehm-Flehde-Bargen	"	Todendorf	"					
Hennstedt, Kirchsp.	Sankt Annen-Damm	"	Bojendorf	"					
Hennstedt, Kirchsp.	Sankt Annen-Neufeld	"	Gollendorf	"					
Hennstedt, Kirchsp.	Sankt Annen-Osterfeld	"	Kopendorf	"					
Hennstedt, Kirchsp.	Bennewohld	"	Lemkendorf	"					
Hennstedt, Kirchsp.	Süderholm	"	Lemkenhafen	"					
Hennstedt, Kirchsp.	Dellstedt	"	Orth a. Fehmarn	"					
Hennstedt, Kirchsp.	Dörpling	"	Pütsee	"					
Hennstedt, Kirchsp.	Gaushorn	"	Sulsdorf a. Fehmarn	"					
Hennstedt, Kirchsp.	Glüsing	"	"	"					
Hennstedt, Kirchsp.	Hövede	"	"	"					

7/12 — 7/20

Systematisches Verzeichnis der Namens-

Kleinerer Verwaltungsbezirk	alter Zustand (Gemeindenname)	Art der Veränderung	neuer Zustand (Gemeindenname)	Wirksamkeitsdatum	Kleinerer Verwaltungsbezirk	alter Zustand (Gemeindenname)	Art der Veränderung	neuer Zustand (Gemeindenname)	Wirksamkeitsdatum		
Noch: 7/12 Oldenburg i. Holstein	Gahlendorf	Wegfall durch Eingliederung	Meeschendorf a. Fehmarn	1. 4.37	Noch: 7/16 Schleswig	Scholderup Taarstedt	Zusammenschluß	Taarstedt	1.10.38		
	Sahrensdorf							Wester Akeby	Wegfall durch Eingliederung	Klein Bennebek	
	Staberdorf					Friedrichsanbau					
	Vitzdorf			Dänschendorf			Arenholz		Lürschau		
	Schlagsdorf			Göhl	6. 8.37		Friedrichsau		Friedrichsau		
	Wenkendorf								Bollingstedt		
	Westermarkelsdorf	Feststellung der Schreibweise						Gammellund			
	Goel							Jübek			
		Alt Rathjensdorf	Wegfall durch Eingliederung	Riepsdorf	1.10.37	7/17 Segeberg	Heidmühlen (Bordesholm)		Heidmühlen (Segeberg)	1.10.35	
		Gosdorf						Heidmühlen (Segeberg)	Wegfall der Zusatzbezeichnung	Heidmühlen	
		Thomsdorf			Neukirchen						
		Kraksdorf			Großenbrode			Brokenlande	Wegfall durch Eingliederung	Großenaspe	1. 4.36
		Sütel			Grömitz	1. 4.38		Kampen			Nützen
		Lütjenbrode						Mönkloh		Weddelbrook	
		Brenkenhagen			Kasseedorf			Weide		Lenzförden	
		Nienhagen			Cismar					Bimöhlen	
		Suxdorf			Sierksdorf			Gutsbezirk Hasselbusch, Forst		Kaltenkirchen	
		Sagau								Lenzförden	
		Guttau						Groß Gladebrügge	Zusammenschluß	Traventhal	1.10.36
		Lenste		Sehashagen	1.10.38		Traventhal	Wegfall durch Eingliederung		Sülfeld	
		Rütting					Tönningstedt				
		Roge		Altenkrempe			Bahrenhof	Zusammenschluß	Bühnsdorf	1. 4.37	
		Bentfeld		Schönwalde			Bühnsdorf		Wegfall durch Eingliederung	Struvenhütten	
	Bliesdorf		Lensahn			Bredenkhorst					
	Marxdorf		{ Elmshorn, Stadt	1. 4.38		Christiansfelde		{ Bad Segeberg, Stadt	1. 4.37		
	Merkendorf		{ Klein Nordende							{ Klein Gladebrügge	
	Schlamin		{ Elmshorn, Stadt			Klein Niendorf		Bad Segeberg, Stadt			
	Kassau		{ Klein Nordende			Steinbek		Weede			
	Langenhagen		{ Kölln-Reisiek					Daldorf	1.10.37		
	Mönchneversdorf							{ Riekling			
	Hobstin, teilw.							{ Blunk			
	Hobstin, Rest							Stocksee			
7/13 Pinneberg	Hainholz					Damsdorf		Leezen			
	Langelohe					Heiderfeld					
7/14 Plön	Rethwisch	Zusammenschluß	Lehmkuhlen	1. 6.34		Krems I		Pronstorf			
	Lehmkuhlen		Namensänderung	Greiben	1. 9.35			Reinsbek			
	Grebin	Wegfall durch Eingliederung		Groß Flintbek	1.10.37		Wulfsfelde				
	Voerde			Greiben	1. 4.38		Hardebek		Armstedt	1. 4.38	
	Behl		Neumünster, Stadtkreis			Hasenkrug		{ Neumünster, Stadtkreis			
	Görnitz		{ Moorsee					Gadeland			
	Brachenfeld		{ Honigsee			Wittorf		Nähe	1.10.38		
	Schlüsbeek		{ Krummbek								
	Ratjendorf	Zusammenschluß	Blekendorf	1.10.38		Itzstedt		Wiemersdorf			
	Blekendorf						Kayhude		Schmalfeld		
	Kakühl	Wegfall durch Eingliederung	Höhndorf		7/18 Steinburg	Fuhlendorf		Schmalfeld-Hasenmoor			
	Nessendorf						Hasenmoor	Namensänderung	Schmalfeld-Hasenmoor		
	Gödersdorf				Schmalfeld						
	Klein Flintbek	Namensänderung	Groß Flintbek			Itzehoer Klosterhof	Wegfall durch Eingliederung	Itzehoer, Stadt	1. 4.36		
	Groß Flintbek		Wegfall durch Eingliederung	Flintbek				Rostorf	Namensänderung	Rosdorf (in Holstein)	16. 9.36
	Sieversdorf			Pohnsdorf			Stellau	Wegfall durch Eingliederung		Wrist	1. 4.38
7/15 Rendsburg	Bockhorst	Feststellung der Schreibweise	Bockhorst	1. 8.37					{ Albersdorf	1. 4.34	
	Ehlersdorf	Wegfall durch Eingliederung	Bovenau	1. 4.38				{ Arkebek			
	Großenbornholt	Zusammenschluß	Bornholt		7/20 Süderdithmarschen	Albersdorf, Kirchsp.	Neubildung	Bunsoh			
	Lütjenbornholt			Hanerau-Hademarschen						Immenstedt	
	Hademarschen	Wegfall durch Eingliederung	Hohn					Jützbüttel			
	Hanerau							Offenbüttel			
	Julianenebene							Osterrade			
	Liesbüttel	Zusammenschluß	Steenfeld					Röst			
	Pemeln			Todenbüttel					Schafstedt		
	Steenfeld	Wegfall durch Eingliederung	Bendorf					Schrum			
	Malsborstel			Gokels					Südrade		
	Todenbüttel	Wegfall durch Eingliederung	Rumohr					Tensbüttel			
	Örsdorf			Rumohr					Wennbüttel		
	Bendorf	Zusammenschluß	Nortorf, Stadt					Barlt			
	Ohrsee			Ostenfeld (Kreis Rendsburg)	24. 4.38				{ Barlt Alten- und Neuendeich		
	Rumohr	Wegfall durch Eingliederung	Hohenwestedt	1.10.38				Brunsbüttel			
	Spreng			Schleswig, Stadt	1.10.36				Mühlenstraßen		
	Thienbüttel	Wegfall durch Eingliederung	Klein Bennebek	1. 4.38				Osterbelmhusen			
	Ostenfeld			Selk					Westerbelmhusen		
	Glüsing	Wegfall durch Eingliederung	Selk					Briekeln			
	Vaasbüttel			Börm	1.10.38				Buchholz		
7/16 Schleswig	Klosterhof		Kropp					Burg i. D.			
	Sankt Jürgen			Tetenhusen					Kuden		
	Friedrichswiese	Zusammenschluß	Selk					Quickbern			
	Niederselk			Börm	1.10.38				Averlak		
	Oberselk	Wegfall durch Eingliederung	Börm	1.10.38				Behmhusen			
	Börm			Borgwedel					Blangenmoor-Lehe		
	Neubörm	Wegfall durch Eingliederung	Dannewerk					Dingen			
	Borgwedel								Warfen		
	Stexwig	Wegfall durch Eingliederung						Westerbüttel			
	Groß Dannewerk								Braaken		
	Klein Dannewerk	Zusammenschluß						Hemmingstedt			
	Kurburg								Lieth		
		Wegfall durch Eingliederung						Lohe			
									Rieckelshof		
		Zusammenschluß						Diekhusen			
									Fahrsedt		
		Wegfall durch Eingliederung						Helse-Helserdeich			
									Dahrenwurth		

Kleinerer Verwaltungsbezirk	alter Zustand (Gemeindenname)	Art der Veränderung	neuer Zustand (Gemeindenname)	Wirktungsdatum	Kleinerer Verwaltungsbezirk	alter Zustand (Gemeindenname)	Art der Veränderung	neuer Zustand (Gemeindenname)	Wirktungsdatum		
Noch: 7/20 Süderdithmarschen	Noch: Marne, Kirchsp.	Neubildung	Kannemoor	1. 4.34	Reg.-Bez. Hildesheim						
			Kattrepel	"		8/16 Goslar	Goslar, Stadt	Verleihung einer Bezeichnung	Goslar, Reichsbauernstadt	8.10.36	
			Marnerdeich	"		"	"	"	"	"	"
			Marner Neuenkoogsdeich	"		8/17 Goslar	Vienenburg	"	Vienenburg, Stadt	26. 7.35	
			Norderwisch	"		"	Lewe	Zusammenschluß	Liebenburg	1. 4.37	
			Ramhusen	"		"	Liebenburg	"	Salzgitter, Stadt	1. 4.38	
			Rüsthuse	"		"	Kniestadt	Wegfall durch Eingliederung	"	"	
			Sankt Michaelisdonn	"		8/19 Hildesheim	Groß Algermissen	Zusammenschluß	Algermissen	1. 4.36	
			Schmedeswurth	"		"	Klein Algermissen	"	Hildesheim, Stadt	1.10.38	
			Süderwisch	"		8/20 Marienburg i. Hann.	Drispenstedt	Wegfall durch Eingliederung	"	"	
			Trennewurth	"		"	Neuhof	"	"	"	
			Trennewurthedeich	"		8/21 Münden	Hedemünden, Stadt	Wegfall der Bezeichnung »Stadt«	Hedemünden	15. 3.37	
			Volsemehusen	"		"	"	"	"	"	
			Barsfleth	"		8/22 Northeim	Fehrlingsen	Zusammenschluß	Asche	1. 4.37	
			Epenwörden	"		"	Asche	"	Langenholtensen	4. 7.37	
Ketelsbüttel	"	8/25 Zellerfeld	Holtensen	Namensänderung	"	"					
Thalngburen	"	"	Bockswiese-	"	Hahnenklee-Bockswiese (Kr. Northeim)	4.10.35					
Nordhastedt	"	"	Hahnenklee	"	Herzberg a. Harz, Stadt, Krs. Osterode am Harz	1.10.37					
Osterwöhd	"	"	Lonauerhammerhütte	Wegfall durch Eingliederung	"	"					
Westewöhd	"	"	"	"	"	"					
Eggstedt	"	"	"	"	"	"					
Frestedt	"	"	"	"	"	"					
Großenrade	"	"	"	"	"	"					
Hindorf	"	"	"	"	"	"					
Hoehdonn	"	"	"	"	"	"					
Hopen	"	"	"	"	"	"					
Kleinhastedt	"	"	"	"	"	"					
Süderhastedt	"	"	"	"	"	"					
Westdorf	"	"	"	"	"	"					
Bargenstedt	"	"	"	"	"	"					
Farnwinkel	"	"	"	"	"	"					
Fiel	"	"	"	"	"	"					
Gudendorf	"	"	"	"	"	"					
Krumstedt	"	"	"	"	"	"					
Lehrsbüttel	"	"	"	"	"	"					
Nindorf	"	"	"	"	"	"					
Odderade	"	"	"	"	"	"					
Sarzbüttel	"	"	"	"	"	"					
Windbergen	"	"	"	"	"	"					
Wolmersdorf	"	"	"	"	"	"					
Ammerswurth	"	"	"	"	"	"					
Busenwurth	"	"	"	"	"	"					
Eesch	"	"	"	"	"	"					
Elpersbüttel	"	"	"	"	"	"					
Großbüttel	"	"	"	"	"	"					
Hohenwörden	"	"	"	"	"	"					
Neuenkrug	"	"	"	"	"	"					
Neuenwisch	"	"	"	"	"	"					
Wackenhusen	"	"	"	"	"	"					
Walle	"	"	"	"	"	"					
Wörden	"	"	"	"	"	"					
Meldorf, Stadt	"	"	"	"	"	"					
Elpersbüttel	"	"	"	"	"	"					
		Wegfall durch Eingliederung	Meldorf, Stadt	1. 4.35	8/31 Gifhorn	Groß Ösingen	Feststellung der Schreibweise	Groß Oesingen	27. 4.35		
		"	Sankt Michaelisdonn	1.10.35	"	Heßlingen	"	"	"		
		"	Adolf Hitler Koog	1.11.35	"	Rothehof	"	"	"		
		Neubildung			"	Sandkamp, teilw.	"	"	"		
		"			"	Fallersleben, Stadt, teilw.	Neubildung	Stadt des KdF-Wagens bei Fallersleben	1. 7.38		
		"			"	Hattorf, teilw.	"	"	"		
		"			"	Mörse, teilw.	"	"	"		
		"			8/32 Harburg	Eyendorf	Namensänderung	Eilendorf	16. 3.36		
		"			"	Holtorf	"	Holterstoh	"		
		"			"	Handorf b. Tostedt	"	Handeloh	"		
		"			8/34 Lüneburg	Horn	"	Seedorf	11. 5.36		
		"			8/36 Uelzen	Boicke	Feststellung der Schreibweise	Boecke	10. 9.36		
		"			"	Kroitzte	"	Kroetzte	"		
		"			"	Oitzten	"	Oetzten	"		
		"			"	Oitzendorf	"	Oetzendorf	"		
		"			"	Stoitzte	"	Stoetzte	"		
		Zusammenschluß	Süderwörden	1. 4.38	Reg.-Bez. Stade						
		"			8/39 Land	Oster Ihlienworth	Zusammenschluß	Ihlienworth	1.10.37		
		"			8/40 Osterholz	Wester Ihlienworth	Wegfall durch Eingliederung	Lesum	1. 6.36		
		"			"	Burgdamm	"	"	"		
		"			"	Sankt Magnus	"	"	"		
		"			"	Bergedorf	"	"	"		
		"			"	Ostendorf	"	"	"		
		"			"	Osterwede	"	"	"		
		"			"	Worpheim	"	"	"		
		"			"	Buschhausen	"	"	"		
		"			"	Lintel	"	"	"		
		"			"	Westerbeck	"	"	"		
		"			"	Bornreihe	"	"	"		
		"			"	Friedensheim	"	"	"		
		"			"	Giehle	"	"	"		
		"			"	Giehlermoor	"	"	"		
		"			"	Heißenbüttel, Rest	Zusammenschluß	Vollersode	1. 4.37		
		"			"	Wallhöfen, teilw.	"	"	"		
		"			"	Vollersode	"	"	"		
		"			"	Frankenburg	"	"	"		
		"			"	Niederende-	"	"	"		
		"			"	Sankt Jürgen	"	Sankt Jürgen	"		
		"			"	Oberende	"	"	"		
		"			"	Wörden-	"	"	"		
		"			"	Mittelbauer	"	"	"		
		"			"	Moorhausen, teilw.	Wegfall durch Eingliederung	Hambergen	"		
		"			"	Ströhe	"	"	"		
		"			"	Heißenbüttel, teilw.	"	"	"		
		"			"	Moorende	"	"	"		
		"			"	Mooringen	"	Worphausen	"		
		"			"	Westerwede	"	"	"		
		Verleihung einer Bezeichnung	Münder a. Deister, Bad	20. 6.36							

8. Provinz Hannover

Reg.-Bez. Hannover

8/2 Grafschaft Hoya	Bruchhausen-Vilsen	Verleihung einer Bezeichnung	Bruchhausen-Vilsen, Flecken	12.11.35
8/5 Hameln-Pyrmont	Holzhausen	Wegfall durch Eingliederung	Bad Pyrmont, Stadt	1. 4.38
8/7 Hannover	Langenforth	Zusammenschluß	Brink	1.11.35
"	Brink	"	Langenhagen	1. 4.38
"	Brink	"	Lohhof	4. 4.34
8/9 Nienburg a. Weser (früher Stolzenau)	Langenhagen	Namensänderung		
"	Lohe	"		
8/9 Nienburg a. Weser	Lohe	"	Marklohe	"
8/10 Springe	Münder a. Deister	Verleihung einer Bezeichnung	Münder a. Deister, Bad	20. 6.36

Kleinerer Verwaltungsbezirk	alter Zustand (Gemeindenname)	Art der Veränderung	neuer Zustand (Gemeindenname)	Wirkungsdatum	Kleinerer Verwaltungsbezirk	alter Zustand (Gemeindenname)	Art der Veränderung	neuer Zustand (Gemeindenname)	Wirkungsdatum
Reg.-Bez. Arnberg					Reg.-Bez. Arnberg				
8/40 Osterholz	Falkenberg Moorhausen	Wegfall durch Eingliederung	Lilienthal	1.10.37	9/29 Altena	Werdohl	Verleihung einer Bezeichnung	Werdohl, Stadt	9. 4.36
„	Trupe				9/35 Ennepe-Ruhrkreis	Hiddinghausen I	Zusammenschluß	Hiddinghausen	1. 4.37
8/41 Rotenburg (Hann.)	Visselhövede	Verleihung einer Bezeichnung	Visselhövede, Stadt	29. 3.38	9/40 Iserlohn	Lotmathe		Verleihung einer Bezeichnung	Letmathe, Stadt
8/42 Stade	Barge	Wegfall durch Eingliederung	Stade, Stadt	1.12.35	„	Büingsen Hemer	Namensänderung	Lendringen	3. 1.36
„	Krautsand	„	Drochtersen	1. 4.36	„	Erwitte	Verleihung einer Bezeichnung	Hemer, Stadt	30. 1.36
„	Einsteilige Höfe	„	Groß Sterneberg (Stade, Stadt)	1.10.38	9/41 Lippstadt	Halbeswig	Wegfall durch Eingliederung	Erwitte, Stadt	21. 6.36
8/43 Verden	Amedorf	Namensänderung	Ritzenbergen	31. 3.38	9/44 Meschede	„	„	Velmede	1. 4.38
Reg.-Bez. Osnabrück					10. Provinz Hessen-Nassau				
8/46 Aschendorf-Hümmling (früher Aschendorf)	Wippingen	Namensänderung	Westwippingen	19. 3.34	9/49 Unna	Heeren-Werwe	Feststellung der Schreibweise	Heeren-Werwe	9.11.35
8/46 Aschendorf-Hümmling (früher Hümmling)	Wippingen	„	Ostwippingen	„	Reg.-Bez. Kassel				
8/46 Aschendorf-Hümmling	Börger, teilw.	Neubildung	Surwold	1. 8.34	10/3 Eschwege	Niederhene	Wegfall durch Eingliederung	Eschwege, Stadt	1. 4.36
„	Lorup, teilw.	„	Hilkenbrook	„	„	Bernsdorf Wipperode	Zusammenschluß	Vierbach	„
„	Ahlen, teilw.	„	„	„	10/4 Frankenberg (Eder)	Allendorf	Festsetzung einer Zusatzbezeichnung	Allendorf b. Frankenanau	10.11.34
„	Düthe, teilw.	„	„	„	„	Allendorf b. Battenberg	Änderung der Zusatzbezeichnung	Allendorf (Eder)	„
„	Melstrup, teilw.	„	Kluse	1. 9.34	„	Battenberg	Verleihung einer Bezeichnung	Battenberg, Stadt	30. 6.36
„	Steinbild, teilw.	„	„	„	10/5 Fritzlar-Hornberg	Roppershain, teilw.	Neubildung	Lembach	1. 1.35
„	Westwippingen, teilw.	„	„	„	„	Holzhausen	Festsetzung einer Zusatzbezeichnung	Holzhausen a. Hahn	1. 7.36
„	Fresenburg	„	Fresenburg	„	„	Holzhausen	„	Holzhausen b. Hornberg, Bez. Kassel	„
„	Düthe (Rest)	„	„	„	10/10 Hanau	Bergen (Kr. Hanau)	Namensänderung	Bergen-Enkheim (Kr. Hanau)	7.11.36
„	Melstrup (Rest)	„	„	„	10/11 Herrschaft Schmalkalden	Brotterode	Verleihung einer Bezeichnung	Brotterode, Stadt	30. 6.36
8/48 Grafschaft Bentheim	Kluse	Namensänderung	Renkenberge	6. 9.38	„	Steinbach-Hallenberg	„	Steinbach-Hallenberg, Stadt	„
8/53 Osnabrück	Bentheim, Bauerschaft Kronsundern	Wegfall durch Eingliederung	Bentheim, Stadt	12. 3.36	„	Helmshof Struth	Zusammenschluß	Struth-Helmshof	1.10.36
„	Stockum, Bauerschaft	Zusammenschluß	Bissendorf	1. 4.37	10/14 Hünfeld	Auwallenburg Herges-Vogtei	„	Herges-Auwallenburg	1. 4.37
„	Bissendorf	„	„	„	„	Gruben, Amt Hünfeld	Namensänderung	Obergruben	10.10.36
„	Darum	„	Gretesch	„	10/16 Kassel	Gruben, Amt Burghaun	Wegfall der Zusatzbezeichnung	Gruben	11. 1.37
„	Gretesch	„	„	„	„	Harleshausen	„	„	„
„	Dröper	„	„	„	„	Niederzwehren	„	„	„
„	Ösede	„	„	„	„	Nordshausen	„	„	„
„	Malbergen	„	„	„	„	Oberzwehren	„	„	„
„	Georgs Marien Hütte	„	„	„	„	Waldau	„	„	„
„	Haltern	„	„	„	„	Wolfsanger	„	„	„
„	Wellingen	„	„	„	10/18 Marburg a. d. Lahn	Holzhausen	Namensänderung	Rauischholzhausen	3.11.34
„	Hellern	„	„	„	10/20 Rotenburg i. Hessen-Nassau	Bebra	Verleihung einer Bezeichnung	Bebra, Stadt	20. 9.35
„	Hörne	„	„	„	„	Hornel	Wegfall durch Eingliederung	Sontra, Stadt	1.10.38
„	Hilter	„	„	„	10/25 Ziegenhain	Althattendorf Neuhattendorf	Zusammenschluß	Hattendorf (Kr. Ziegenhain)	1.10.37
„	Natrup-Hilter	„	„	„	9. Provinz Westfalen				
„	Natbergen	„	Natbergen	„	Reg.-Bez. Münster				
„	Stockum, Gut	„	„	„	10/27 Dillkreis	Bergebersbach Straßebach	Zusammenschluß	Ewersbach	1. 4.37
Reg.-Bez. Aurich					10/28 Frankfurt a. M.	Frankfurt a. M., Stadt	Verleihung einer Bezeichnung	Frankfurt a. M., Stadt des deutschen Handwerks	11.11.36
8/55 Aurich	Engerhufe	Zusammenschluß	Oldeborg	1. 4.38	10/29 Limburg a./L.	Mühlbach	Zusammenschluß	Elbgrund	1.10.37
„	Fehnhusen				10/29 Limburg a./L.	Waldmannshausen	Feststellung der Schreibweise	Camberg, Stadt	18. 1.38
„	Oldeborg	Feststellung der Schreibweise	Lammertsfehn	14. 5.34	„	Camberg, Stadt	Wegfall durch Eingliederung	Eschhofen	1. 4.38
8/57 Leer	Upende				10/30 Main-Taunuskreis	Marxheim	„	Hofheim, Stadt	„
8/59 Wittmund	Lammersfehn	Namensänderung	Bensersiel	23.12.38	„	Hornau	Verleihung einer Bezeichnung	Kelkheim	„
„	Westbense	„	„	„	„	Münster	„	Kelkheim, Stadt	„
Reg.-Bez. Aurich					10/32 Obertaunuskreis	Genzenheim	Wegfall durch Eingliederung	Bad Homburg vor der Höhe, Stadt	1. 4.37
Reg.-Bez. Aurich					10/33 Oberwesterwaldkreis	Berod	Festsetzung einer Zusatzbezeichnung	Berod b. Wallmerod	28. 2.34
Reg.-Bez. Aurich					„	Hahn	„	Hahn b. Wallmerod	„
Reg.-Bez. Aurich					„	Hahn	„	Hahn b. Marienberg (Westerwald)	„
Reg.-Bez. Aurich					„	Herschbach	„	Herschbach (Oberwesterwaldkreis)	„
9/1 Ahaus	Epe, Dorf	Zusammenschluß	Epe	1. 4.34	10/27 Dillkreis	Bergebersbach Straßebach	Zusammenschluß	Ewersbach	1. 4.37
„	Epe, Kirchspiel				10/28 Frankfurt a. M.	Frankfurt a. M., Stadt	Verleihung einer Bezeichnung	Frankfurt a. M., Stadt des deutschen Handwerks	11.11.36
„	Wessum, Dorf				10/29 Limburg a./L.	Mühlbach	Zusammenschluß	Elbgrund	1.10.37
9/13 Reoklinghausen	Wessum, Kirchsp.	Verleihung einer Bezeichnung	Datteln, Stadt	20. 4.36	„	Camberg, Stadt	Feststellung der Schreibweise	Camberg, Stadt	18. 1.38
„	Datteln				„	Mühlbach	Wegfall durch Eingliederung	Eschhofen	1. 4.38
„	Herten	„	Herten, Stadt	„	10/30 Main-Taunuskreis	Marxheim	„	Hofheim, Stadt	„
„	Marl	„	Marl, Stadt	„	„	Hornau	„	Kelkheim	„
9/14 Steinfurt	Metelen, Kirchsp.	Zusammenschluß	Metelen	1.10.37	„	Münster	„	Kelkheim, Stadt	„
„	Metelen, Wiegbold				10/32 Obertaunuskreis	Genzenheim	Wegfall durch Eingliederung	Bad Homburg vor der Höhe, Stadt	1. 4.37
„	Horstmar, Stadt	„	Horstmar, Stadt	1.10.38	10/33 Oberwesterwaldkreis	Berod	Festsetzung einer Zusatzbezeichnung	Berod b. Wallmerod	28. 2.34
9/16 Warendorf	Horstmar, Kirchsp.				„	Harsewinkel, Stadt	1. 4.37	„	Hahn
„	Harsewinkel, Kirchspiel	„	„	„	„	Hahn	„	Hahn b. Marienberg (Westerwald)	„
„	Harsewinkel, Kirchspiel	„	„	„	„	Herschbach	„	Herschbach (Oberwesterwaldkreis)	„
9/20 Halle i. W.	Oldendorf b. Halle i. W.	Wegfall durch Eingliederung	Halle i. W., Stadt	1.10.38	„	Hahn	„	Hahn b. Wallmerod	„
9/24 Lübbecke	Destel, teilw.	Neubildung	Twiehausen	1. 4.36	„	Hahn	„	Hahn b. Marienberg (Westerwald)	„
„	Ströhen	Namensänderung	Preußisch Ströhen	2. 6.37	„	Herschbach	„	Herschbach (Oberwesterwaldkreis)	„

Kleinerer Verwaltungsbezirk	alter Zustand (Gemeindenname)	Art der Veränderung	neuer Zustand (Gemeindenname)	Wirkungsdatum	Kleinerer Verwaltungsbezirk	alter Zustand (Gemeindenname)	Art der Veränderung	neuer Zustand (Gemeindenname)	Wirkungsdatum	
10/33 Oberwesterwaldkreis	Berod	Festsetzung einer Zusatzbezeichnung	Berod b. Hachenburg	25. 4.34	Reg.-Bez. Düsseldorf					
"	Kaden	"	Kaden (Oberwesterwald)	18.12.36	11/15 Düsseldorf-Mettmann	Hardenberg, Stadt	Namensänderung	Nevigés, Stadt	14. 6.35	
10/34 Rheingaukreis	Rotzenhahn Neudorf	Namensänderung	Rotenhain Martinsthal	3. 7.37 11. 7.35	"	Breitscheid-Selbeck Millrath	"	Breitscheid Hoehdahl	12.10.37 2.11.38	
10/35 Sankt Goarshausen	Kamp	Festsetzung einer Zusatzbezeichnung	Kamp (Rhein)	18.12.36	11/16 Duisburg	Duisburg-Hamborn, Stadt	"	Duisburg, Stadt	30. 3.35	
10/36 Unterlahnkreis	Katzeneinbogen	Verleihung einer Bezeichnung	Katzeneinbogen, Flecken	22.12.36	11/19 Grevenbroich-Neuß	Kelzenberg	Wegfall durch Eingliederung	Jüchen	1. 7.34	
"	Kalkofen	Wegfall durch Eingliederung	Dörnberg	1.10.37	"	Wanlo	"	Wickrath	1. 8.34	
"	Kramberg	Feststellung der Schreibweise	Cramberg	18. 1.38	"	Grsfrath	"	Holzheim	1. 9.35	
"	Freiendiez	Wegfall durch Eingliederung	Diez, Stadt	1. 4.38	"	Elsen	"	Grevenbroich, Stadt	1. 4.37	
10/38 Unterwesterwaldkreis	Grenzau	Zusammenschluß	Höhr-Grenzhausen, Stadt	1. 4.36	11/20 Kempen-Krefeld	Kempen-Rhein, Stadt	Festsetzung einer Zusatzbezeichnung	Kempen (Nieder-rhein), Stadt	20.11.34	
"	Grenzhausen Höhr Cadenbach		Feststellung der Schreibweise	Kadenbach	18.12.36	"	Amern Sankt Anton Amern Sankt Georg Born	Zusammenschluß	Amern	1. 4.36
10/39 Usingen	Kransberg-Friedrichsthal	Namensänderung	Kransberg	"	11/21 Kleve	Cleve, Stadt	Feststellung der Schreibweise	Kleve, Stadt	20. 7.35	
"	Kratzenbach	Feststellung der Schreibweise	Cratzenbach	18. 1.38	"	Calcar, Stadt	"	Calcar, Stadt	9. 6.36	
10/40 Wetzlar	Aßlar-Klein Ältenstädten	Namensänderung	Aßlar	23. 3.35	"	Kranenburg	"	Kranenburg	8. 7.36	
"	Daubhausen-Greifenthal, teilw.	Neubildung	Greifenthal	1. 4.36	"	Calcar, Stadt Altcalcar	"	Kalkar, Stadt Altkalkar	29. 8.36	
"	Daubhausen-Greifenthal	Namensänderung	Daubhausen	"	11/23 Moers	Hörstgen	Zusammenschluß	Kamp-Lintfort	1. 4.34	
"	Kleeberg	Feststellung der Schreibweise	Cleeberg	6.11.37	"	Kamp				
"	"	"	"	"	"	Kamperbruch				
"	"	"	"	"	"	Lintfort				
"	"	"	"	"	"	Rossenray				
"	"	"	"	"	"	Saalhoff				
"	"	"	"	"	"	Marienbaum				
"	"	"	"	"	"	Obernörmter Vynen				
"	"	"	"	"	"	Rheinberg, Stadt				
"	"	"	"	"	"	Alspray				
11/1 Ahrweiler	Calenborn	Feststellung der Schreibweise	Kalenborn	6.12.35	"	Winterswick	Festsetzung einer Zusatzbezeichnung	Rheinberg (Rheinland), Stadt	1. 6.34	
"	Carweiler	"	Karweiler	"	"	Budberg	Wegfall durch Eingliederung	Rheinberg (Rheinland), Stadt	1. 7.34	
"	Coisdorf	"	Koisdorf	"	"	Eversael	Zusammenschluß	Budberg	"	
"	Cottenborn	"	Kottenborn	"	"	Vierbaum	"	"	"	
11/2 Altenkirchen	Craam	"	Kraam	"	"	Kaldenhausen	"	Rumeln	"	
11/3 Birkenfeld	Asweiler Eitzweiler	Zusammenschluß	Asweiler-Eitzweiler	7. 4.34	"	Rumeln	Verleihung einer Bezeichnung	Rheinhausen, Stadt	"	
"	Brücken		"	Brücken	"	"				Rheinhausen
"	Traunen		"	Traunen	"	"				Neukirchen-Vluyn
"	Ellenberg		"	Gollenberg-Ellenberg	"	"				Rayen
"	Gollenberg		"	Sonnenberg	"	"				Vluynbusch
"	Winnenberg	"	Sonnenberg-Winnenberg	"	"	Rheurd	Zusammenschluß	Neukirchen	1. 4.35	
11/5 Koblenz	Ehrenbreitsstein, Stadt	Wegfall durch Eingliederung	Koblenz, Stadtkreis	1. 7.37	11/28 Rees	Grondstein-Steinward	Wegfall durch Eingliederung	Elten, Flecken	1. 1.35	
"	Horchheim		"	"	"	11/30 Rhein-Wupperkreis	Leichlingen, Stadt	Festsetzung einer Zusatzbezeichnung	Leichlingen (Rheinland), Stadt	30. 1.35
"	Metternich		"	"	"	"	Riechath-Reusrath	Namensänderung	Langenfeld (Rheinland)	11.11.36
"	Neudorf		"	"	"	"	"	"	"	"
"	Pfaffendorf		"	"	"	"	"	"	"	"
"	Niederberg	"	Arenberg Koblenz, Stadtkreis	"	"	"	"	"	"	
"	Bisholder	"	Güls	1. 4.38	"	"	"	"	"	
11/6 Kochem	Müden	Festsetzung einer Zusatzbezeichnung	Müden (Mosel)	7. 8.35	"	"	"	"	"	
"	Calenborn	Feststellung der Schreibweise	Kalenborn	6.12.35	11/35 Bergheim	Elsdorf	Festsetzung einer Zusatzbezeichnung	Elsdorf (Rheinland)	5. 1.38	
"	Karden	"	Karden	"	"	Apartehöfe	Wegfall durch Eingliederung	Elsdorf (Rheinland)	1. 4.38	
"	Clotten	"	Klotten	"	"	"	"	"	"	
"	Cochem, Stadt	"	Kochem, Stadt	"	"	Kenten	"	Bergheim (Erft), Stadt	"	
11/7 Kreuznach	Hochstetten	Festsetzung einer Zusatzbezeichnung	Hochstetten b. Kirn	4. 4.34	"	Zieverich	"	Esch	"	
"	Callenfels	Feststellung der Schreibweise	Kallenfels	6.12.35	"	Tollhausen	"	"	"	
"	Sankt Catharinen Hausen, fr. Kr. Adenau	Namensänderung	Sankt Katharinen Höchstberg	25.11.36 30. 6.34	11/37 Bonn	Pissenheim	Namensänderung	Werthhoven	26. 3.34	
"	Hausen	Festsetzung einer Zusatzbezeichnung	Hausen bei Mayen	17. 7.34	"	Lannesdorf	Wegfall durch Eingliederung	Godesberg, Bad	1. 4.35	
"	Cattenes	Feststellung der Schreibweise	Kattenes	6.12.35	"	Mehlem	"	"	"	
"	Colverath	"	Kolverath	"	"	Bornheim-Brenig	Zusammenschluß	Bornheim	1. 7.35	
11/9 Neuwied	Oberhammerstein	Zusammenschluß	Hammerstein	1. 4.34	"	Kardorf-Hemmerich	Zusammenschluß	Godesberg, Bad, Stadt	"	
"	Niederhammerstein		"	"	"	"				Roisdorf
"	Niederkasbach		"	Kasbach	1.10.35	"				Waldorf
"	Oberkasbach		"	Unkel	1. 4.38	"				Godesberg, Bad
"	Heister		"	"	"	"				Hersel
11/10 Sankt Goar	Pfälzisch Laudert	Zusammenschluß	Laudert	1. 8.34	"	Üdorf	Zusammenschluß	Hersel	"	
"	Trierisch Laudert		"	"	"	"				Urfeld
"	Basselscheid		"	"	"	"				Widdig
"	Liesenfeld		"	Emmelshausen	1. 7.35	"				Merten
"	Dörth, teilw.		"	"	"	"				Rösberg
11/11 Simmern	Halsenbach, teilw. Castellaun	Feststellung der Schreibweise	Kastellaun	6.12.35	11/38 Euskirchen	Weingarten-Rheder	Namensänderung	Kreuzweingarten-Rheder	5. 9.34	
"	Chümbdchen	"	Kümbdchen	"	"	Cuchenheim	Feststellung der Schreibweise	Cuchenheim	14. 8.36	
"	Corweiler	"	Korweiler	"	11/39 Köln	Köln, Stadt	Verleihung einer Bezeichnung	Köln, Hansestadt	18. 6.35	
"	Crastel	"	Krastel	"	11/40 Köln	Keldenich	Wegfall durch Eingliederung	Wesseling	1.10.35	
"	Klosterehumbd	"	Klosterkumbd	"	11/43 Siegkreis	Blankenberg	"	Geistingen	1. 4.34	
"	Niederhumbd	"	Niederkumbd	"	"	Geistingen	Namensänderung	Hennef (Sieg)	"	

11. Rheinprovinz
Reg.-Bez. Koblenz

Reg.-Bez. Köln

Kleinerer Verwaltungsbezirk	alter Zustand (Gemeindenname)	Art der Veränderung	neuer Zustand (Gemeindenname)	Wirkungsdatum	Kleinerer Verwaltungsbezirk	alter Zustand (Gemeindenname)	Art der Veränderung	neuer Zustand (Gemeindenname)	Wirkungsdatum
Noch: 11/43 Siegkreis	Niedermenden	} Zusammenschluß	Menden	1. 4.34	Noch: 12/2 Sigmarin-	Gammertingen, Stadt	Wegfall der Bezeichnung »Stadt«	Gammertingen	12. 5.38
»	Obermenden		Menden (Rheinland)	5. 4.34	»	Hettingen, Stadt		Hettingen	»
»	Merten	} Festsetzung einer Zusatzbezeichnung	Eitorf	1. 1.35	»	Trochtelfingen, Stadt	»	Trochtelfingen	»
»	Niedercassel		Wegfall durch Eingliederung	Niederkassel (Siegkreis)	14. 8.36	»		Veringenstadt, Stadt	Veringenstadt
»	Obercassel	} Feststellung der Schreibweise	Obercassel (Siegkreis)	»					

Reg.-Bez. Trier

11/44 Bernkastel	Cleinich	} Feststellung der Schreibweise	Kleinich	15. 5.36
»	Obercleinich		Obercleinich	»
»	Bernkastel-Cues, Stadt	} Wegfall durch Eingliederung	Bernkastel-Kues, Stadt	16. 7.36
11/45 Bitburg	Ordorf		Dudeldorf	1. 4.37
11/46 Daun	Gemünden	} Feststellung der Schreibweise	Daun	1. 4.38
11/47 Merzig-Wadern (Rest)	Konfeld		Konfeld	15. 5.36
»	Obermorscholz	} Zusammenschluß	Morscholz	1.10.37
»	Untermorscholz			
11/49 Saarburg	Beurig	} Wegfall durch Eingliederung	Saarburg, Stadt	1.10.35
»	Niederlenken		Kastel	16. 7.36
»	Kastel-Staad	} Namensänderung	Wasserliesch	5. 6.35
11/51 Trier	Wasserliesch-Reinig		Krettnach	20. 7.35
»	Krettnach-Obermännig	} Feststellung der Schreibweise	Kordel	15. 5.36
»	Cordel			
»	Klüsserath	} Namensänderung	Klüsserath	16. 7.36
»	Konz-Karthaus		Konz	24.11.37
11/52 Wittlich	Erlenbach	} Wegfall durch Eingliederung	Hetzerath	1. 7.35
»	Cröv		Kröv	16. 7.36

Reg.-Bez. Aachen

11/54 Aachen	Broich	} Zusammenschluß	Broichweiden	1. 1.35
»	Weiden			
»	Büsbach	} Wegfall durch Eingliederung	Stollberg, Rhl., Stadt	1.10.35
11/55 Düren	Brück-Hetzigen		Brand	1. 4.36
»	Rölsdorf	} Wegfall durch Eingliederung	Nideggen, Stadt	1. 4.37
11/56 Erkelenz	Hilfarth		Düren, Stadt	1. 4.37
»	Hückelhoven	} Zusammenschluß	Hückelhoven	1.10.35
»	Klein Gladbach, teilw.			
»	Klein Gladbach, Rest	} »	Golkrath	»
»	Matzerath			
»	Granterath	} »	Granterath	»
»	Hetzerath			
»	Beeck	} »	Wegberg	»
»	Wegberg			
11/57 Geilenkirchen-Heinsberg	Freienberg	} »	Übach-Palenberg	1. 5.35
»	Scherpenseel			
»	Übach	} Namensänderung	Schümm	7. 7.36
11/58 Jülich	Schümmerquartier		Müntz	1. 4.36
»	Hompesch	} Wegfall durch Eingliederung	Jülich, Stadt	»
»	Krauthausen		Gevelsdorf	»
»	Ralshoven	} Feststellung der Schreibweise	Rurdorf	22. 9.38
»	Rördorf			
11/60 Schleiden	Blankenheim	} Festsetzung einer Zusatzbezeichnung	Blankenheim (Ahr)	17. 5.38

12. Hohenzollerische Lande

Reg.-Bez. Sigmaringen

12/1 Hechingen	Hermannsdorf	} Wegfall durch Eingliederung	Burladingen	1.10.35
»	Innau		Innau, Bad	7. 8.37
»	Bisingen	} Verleihung einer Bezeichnung	Bisingen	1. 4.38
»	Steinhofen			
»	Haigerloch, Stadt	} Zusammenschluß	Haigerloch	12. 5.38
12/2 Sigmaringen	Sigmaringen, Stadt		Verleihung einer Bezeichnung »Stadt«	Sigmaringen, Kreisstadt
»	Blättringen	} Wegfall durch Eingliederung	Benzingen	1. 4.38
»	Laiz			

13. Land Bayern

Reg.-Bez. Oberbayern

13/4 Kreisunm. München	München, Stadt	} Verleihung einer Bezeichnung	München, Hauptstadt der Bewegung	31. 1.36
13/8 Aibling	Kolbermoor		Kolbermoor, Markt	19. 2.36
13/11 Berchtesgaden	Stoßberg	} Namensänderung	Anger	17. 8.37
13/14 Erding	Moosen		Moosen (Vils)	6.12.37
»	Taufkirchen	} Festsetzung einer Zusatzbezeichnung	Taufkirchen (Vils)	»
13/15 Freising	Hagsdorf		Wegfall durch Eingliederung	Schweinersdorf
»	Vötting	} »	Freising, Stadt	1. 4.37
»	Garmisch			
13/18 Garmisch-Partenkirchen	Partenkirchen	} Zusammenschluß	Garmisch-Partenkirchen, Markt	1. 1.35
»	Obergrainau			
»	Untergrainau	} »	Grainau	1.10.37
13/21 Laufen	Neukirchen		Festsetzung einer Zusatzbezeichnung	Neukirchen (am Teisenberg)
13/23 Mühldorf	Neumarkt a. d. Rott	} Zusammenschluß	Neumarkt-Sankt Veit	1. 4.34
»	Wolfsberg-Sankt Veit			
»	Harpolden	} Wegfall durch Eingliederung	Eggkofen	1. 7.34
»	Tegernbach			
»	Lochheim	} »	Mettenheim	1.10.34
»	Maximilian			
»	Weilkirchen	} »	Kraiburg, Markt	1. 2.35
»	Feldmooching			
13/24 München	Großhadern	} »	Zangberg	1.10.37
»	Pasing, Stadt			
»	Allach	} »	München, Hauptstadt der Bewegung	1. 4.38
»	Ludwigsfeld			
»	Obermenzing	} »		1.12.38
»	Solln			
»	Untermenzing	} Feststellung der Schreibweise	Hittenkirchen	3. 2.37
13/26 Rosenheim	Hüttenkirchen			
»	Neukirchen	} Festsetzung einer Zusatzbezeichnung	Neukirchen (Simssee)	6.12.37
13/29 Starnberg	Kempfenhausen		Wegfall durch Eingliederung	Berg
13/30 Tölz	Steinbach	} Namensänderung	Heilbrunn, Bad	15. 5.35
13/31 Traunstein	Obersiegsdorf			
»	Untersiegsdorf	} Zusammenschluß	Siegsdorf	1. 4.34
»	Surrberg		Feststellung der Schreibweise	Surberg
»	Grassau, teilw.	} »		
»	Schlechting, teilw.			
»	Unterwössen, teilw.	} Neubildung	Marquartstein	1. 4.38
»	Forstbezirk Marquartstein, teilw.			
»	Forstbezirk Piesenhausen, teilw.			
13/33 Weilheim	Arried	} Wegfall durch Eingliederung	Eberfing	»
			Seeshaupt	

Reg.-Bez. Niederbayern und Oberpfalz

13/44 Amberg	Forst	} Wegfall durch Eingliederung	Schnaittenbach, Markt	1.10.38
13/47 Burglengenfeld	Ibenthan		Hirschau, Stadt	3. 2.37
13/49 Deggendorf	Ibenthan	} Feststellung der Schreibweise	Ibenthan	26. 4.38
»	Schaching		Namensänderung	Deggendorf, Stadt
»	Nadling	} Wegfall durch Eingliederung	Schaufling	17. 8.37
13/54 Griesbach	Bradberg		Namensänderung	Riggerding
»	Buchet	} Wegfall durch Eingliederung	Weng	1. 8.34
13/55 Kelheim	Neukelheim			
»	Waldorf	} Zusammenschluß	Ihrlerstein	1. 1.35
»	Affeking		Wegfall durch Eingliederung	Kelheim, Stadt
»	Altessing	} Zusammenschluß	Essing, Markt	1. 4.38
13/56 Kemnath	Neuessing, Markt			
»	Mehlmeis	} Feststellung der Schreibweise	Mehlmeis	28. 3.34
13/65 Neustadt a. d. Waldnaab	Altenstadt		Festsetzung einer Zusatzbezeichnung	Altenstadt a. d. Waldnaab
»	Altenstadt (früher Bez.-A. Kemnath)	} »	Altenstadt b. Erben- dorf	13. 4.34

Kleinerer Verwaltungsbezirk	alter Zustand (Gemeindenname)	Art der Veränderung	neuer Zustand (Gemeindenname)	Wirkungsdatum	Kleinerer Verwaltungsbezirk	alter Zustand (Gemeindenname)	Art der Veränderung	neuer Zustand (Gemeindenname)	Wirkungsdatum
13/65 Neustadt a. d. Waldnaab	Neudorf	Festsetzung einer Zusatzbezeichnung	Neudorf b. Luhe	11. 3.38	13/167 Ebern	Leuzendorf i. UFr.	Änderung der Zusatzbezeichnung	Leuzendorf i. Mainfr.	24. 8.38
»	Altenstadt	Wegfall durch Eingliederung	Erbendorf, Stadt	1. 4.38	»	Memmelsdorf i. UFr.	»	Memmelsdorf i. Mainfr.	»
»	b. Erbendorf	»	Wetzldorf	»	13/170 Hammelburg	Waizenbach i. UFr.	»	Waizenbach i. Mainfr.	»
»	Pfaben	»	Muglhof	1.10.38	13/172 Hofheim i. Mainfr.	Hofheim i. UFr., Stadt	»	Hofheim i. Mainfr., Stadt	»
13/67 Parsberg	Matzlesrieth	Feststellung der Schreibweise	Wissing	5.10.34	13/174 Kissingen	Albertshausen	Festsetzung einer Zusatzbezeichnung	Albertshausen	8. 2.34
13/71 Regensburg	Wißing	Festsetzung einer Zusatzbezeichnung	Bach a. d. Donau	11. 7.34	»	Brünn	»	Brünn b. Münnerstadt	»
»	Bach	»	Regensburg, Stadt	1. 4.38	»	Burghausen	»	Burghausen	»
»	Dechbetten	Wegfall durch Eingliederung	Eutenhofen	»	»	Hausen	»	Hausen b. Bad Kissingen	»
»	Großprüfening	»	Michelsneukirchen	26. 8.37	»	Lauter	»	Lauter b. Bad Kissingen	»
13/72 Riedenburg	Ziegetsdorf	Zusammenschluß	Sulzbach-Rosenberg, Stadt	1. 7.34	»	Roth	»	Roth a. d. Saale	»
»	Eutenhofen	»	»	31. 3.35	»	Thundorf	»	Thundorf i. UFr.	»
13/73 Roding	Predlfing	Wegfall durch Eingliederung	Oberlind	1.10.38	»	Wollbach	»	Wollbach b. Bad Kissingen	»
13/76 Sulzbach-Rosenberg	Michelsneukirchen	Feststellung der Schreibweise	Roggenstein	»	»	Bocklet	Festsetzung einer Bezeichnung	Bocklet, Bad	12.11.37
»	Rosenberg	»	Philippstreu	29. 7.36	13/178 Markt- heiden- feld	Thundorf i. UFr.	Änderung der Zusatzbezeichnung	Thundorf i. Mainfr.	24. 8.38
»	Sulzbach	Zusammenschluß	Neustadt an der Weinstraße, Stadt	12.11.36	13/183 Ochsen- furt	Oberraltenbuch	Zusammenschluß	Altenbuch	1. 4.38
»	Großalbershof	»	Ludwigshafen a. Rhein, Stadt	1. 4.38	»	Ingolstadt i. UFr.	Änderung der Zusatzbezeichnung	Ingolstadt i. Mainfr.	24. 8.38
13/81 Vohen- straß	Neustadt an der Wein- straße	Änderung der Zusatzbezeichnung	Kandel, Stadt	20. 4.37	Reg.-Bez. Schwaben				
13/84 Wollstein	Oppau, Stadt	Wegfall durch Eingliederung	Kandel, Stadt	31. 1.38	13/191 Kreisnm. Stadt Kempten (Allgäu)	Kempten, Stadt	Festsetzung einer Zusatzbezeichnung	Kempten (Allgäu), Stadt	11. 3.38
				23.11.38	13/198 Dillingen a. d. Donau	Lauingen, Stadt	»	Lauingen (Donau) Stadt	6. 12.37
				29. 7.36	13/200 Füssen	Pfronten-Berg	Zusammenschluß	Pfronten	31. 3.35
				1.10.37	»	Pfronten-Steinach	Festsetzung einer Zusatzbezeichnung	Hopfen am See	29. 7.36
				1.10.38	13/206 Lindau (Boden- see)	Röthenbach	»	Röthenbach (Allgäu)	10. 8.38
				6.12.37	13/214 Sont- hofen	Bühl	»	Bühl (am Alpsee)	29. 7.36
				4. 1.38	14. Land Sachsen				
				1.10.37	Regierungsbezirk Chemnitz				
				1.4.37	14/4 Annaberg	Gelenau	Festsetzung einer Zusatzbezeichnung	Gelenau i. Erzgeb.	1. 2.37
				1. 4.37	14/5 Chemnitz	Niederhermersdorf	Zusammenschluß	Adelsberg	1. 4.34
				31. 5.38	»	Oberhermersdorf	Wegfall durch Eingliederung	Oberfrohna, Stadt	31. 3.35
				1. 4.38	»	Rußdorf	»	Einsiedel	15. 7.35
				11. 3.38	»	Berbisdorf	»	Kentau	1.10.35
				1. 4.38	»	Eibenberg	»	Siegmarschönau, Stadt	»
				1.10.38	»	Schönau	Zusammenschluß	Niederfrohna	1. 1.36
				1. 4.38	»	Siegmarschönau, Stadt	»	Dittersbach	1. 7.34
				24. 1.38	14/6 Flöha	Niederfrohna	»	Waldenburg, Stadt	1. 4.34
				1. 4.37	14/7 Glauchau	Neudörfchen	Wegfall durch Eingliederung	Bernsdorf	1. 1.36
				1. 4.37	»	Altwaldenburg	»	Oberlungwitz, Stadt	27. 1.36
				1. 4.38	»	Rüsdorf	»	Meersee, Stadt	1. 7.36
				1.10.38	»	Oberlungwitz	Verleihung einer Bezeichnung	Glauchau, Stadt	1. 4.37
				1. 4.38	»	Götzenthal	Wegfall durch Eingliederung	Wulm	1. 4.38
				24. 1.38	»	Jerisau	»	Lichtenstein i. Sa., Stadt	»
				1. 4.37	»	Berthelsdorf	»	Remse	»
				1. 4.37	»	Lichtenstein-Calln- berg, Stadt	Namensänderung	Pockau (Flöhatal)	1. 4.34
				1. 4.37	»	Oertelshain	Wegfall durch Eingliederung	Pockau (Flöhatal)	»
				1. 4.37	14/8 Marien- berg	Görsdorf	Wegfall durch Eingliederung	Großrückerwalde	1. 5.36
				1. 4.37	»	Pockau	Festsetzung einer Zusatzbezeichnung	Oibernhau, Stadt	1. 4.37
				1. 4.37	»	Boden	Wegfall durch Eingliederung	Reitzenhain	1.10.37
				1. 4.37	»	Kupferhammer- Grünthal	»	Neuwürschnitz	1. 4.34
				1. 4.37	»	Kühnhaide	Zusammenschluß	Zwönitz, Stadt	»
				1. 4.37	»	Reitzenhain	»		
				1. 4.37	14/9 Stollberg	Neuwieso	»		
				1. 4.37	»	Oberwürschnitz	»		
				1. 4.37	»	Niederzönitz	Wegfall durch Eingliederung		

14/19 — 14/19

Kleinerer Verwaltungsbezirk	alter Zustand (Gemeindenname)	Art der Veränderung	neuer Zustand (Gemeindenname)	Wirksamkeitsdatum	Kleinerer Verwaltungsbezirk	alter Zustand (Gemeindenname)	Art der Veränderung	neuer Zustand (Gemeindenname)	Wirksamkeitsdatum		
Regierungsbezirk Dresden-Bautzen											
14/19 Bautzen	Litten	Wegfall durch Eingliederung	Purschwitz	1. 5.34	Noch: 14/19 Bautzen	Commerau b. Bautzen	Änderung der Zusatzbezeichnung	Commerau b. Kliex	1. 4.36		
»	Callenberg	}	Crostau (Nieder- u. Ober-)	1. 6.34	»	Commerau b. Kliex	} Zusammenschluß	Commerau b. Kliex	»		
»	Carlsberg		»	Großpostwitz	»	»		Göbeln	»	»	
»	Hainitz		»	Crostau (Nieder- u. Ober-)	»	»		Kauppa	»	»	
»	Rascha		»	Oberkaina	1. 7.34	»		Commerau b. Königswartha	»	Commerau b. Königswartha	»
»	Wurbis		»	Kirschau	»	»		Truppen	»	»	
»	Boblitz	} Zusammenschluß	Paßditz	»	»	Cortnitz	} »	Gröditz	»		
»	Kleinpostwitz		»	Putzkau	»	»		Gröditz	} »	»	
»	Liebon		»	Naundorf b. Bautzen	1.10.34	»		Weiha		} »	»
»	Niederputzkau	} Wegfall durch Eingliederung	Großpostwitz	»	»	Wuischke b. Weissenberg	} »	»			
»	Oberputzkau		»	Naundorf b. Bautzen	»	»		Dahlowitz	} »		Quatitz
»	Cossern	} Festsetzung einer Zusatzbezeichnung	Göda	1. 4.35	»	Jeschütz	} »	»			
»	Denkwitz		»	Gaußig	»	»		Kronförstchen	} »	»	
»	Naundorf	} Wegfall durch Eingliederung	Schönbrunn (Lausitz)	»	»	Quatitz	} »	Rabitz		»	
»	Döbschke		»	Kleinförstchen	»	»		Daranitz	} »	»	
»	Günthersdorf		»	Göda	»	»		Rabitz		} »	»
»	Kynitzsch	} Zusammenschluß	Dretschen	1. 4.36	»	Rieschen	} »	»			
»	Schönbrunn, Lausitzer Seite		»	Niederkaina	»	»		Demitz-Thumitz	} »		Demitz-Thumitz
»	Schönbrunn, Meißner Seite	} Wegfall durch Eingliederung	Baschütz	»	»	Pottschappelitz, teilw.	} »	»			
»	Oberförstchen		»	Baschütz	»	»		Rothnaußlitz, teilw.	} »	»	
»	Semrnichau	} Zusammenschluß	Rodewitz	»	»	Wölkau	} »	»			
»	Arnsdorf		»	Cannewitz b. Gröditz	»	»		Doberschau	} »	Doberschau	
»	Dretschen	} »	Großpostwitz	»	»	Preuschwitz	} »	»			
»	Basankwitz		} Wegfall durch Eingliederung	Grubditz	»	»		Dahlen	} »	Rachlau	
»	Niederkaina			»	Göda	»		»		Pielitz	} »
»	Baschütz	} »	Rackel	»	»	Rachlau	} »	»			
»	Nadelwitz		»	Guttau	»	»		Dreikretscham	} »	»	
»	Bederwitz	} »	Burk	»	»	Paßditz	} »	Storchha			
»	Rodewitz		»	Königswartha	»	»		Storchha	} »	»	
»	Belgern	} »	Rothnaußlitz	»	»	Droben	} »	Milkel			
»	Cannewitz b. Gröditz		»	Canitz-Christina	»	»		Milkel	} »	»	
»	Berge	} »	Doberschütz b. Neschwitz	»	»	Wessel	} »	Gaußig			
»	Cosul		} »	Canitz-Christina	»	»		Gaußig	} »	»	
»	Großpostwitz			»	Doberschütz b. Neschwitz	»		»		Golenz	} »
»	Kleinkunitz	} »	Canitz-Christina	»	»	Gnaschwitz	} »	»			
»	Binnewitz		»	Canitz-Christina	»	»		Schlungwitz	} »	Gnaschwitz	
»	Grubditz	} »	Canitz-Christina	»	»	Tschritz	} »	»			
»	Mehltheuer		»	Canitz-Christina	»	»		Weißnaußlitz	} »	»	
»	Birkau	} »	Canitz-Christina	»	»	Kleindrebnitz	} »	»			
»	Göda		»	Canitz-Christina	»	»		Großdrebnitz	} »	»	
»	Blüsa	} »	Canitz-Christina	»	»	Großhänchen	} »	»			
»	Scheckwitz		»	Canitz-Christina	»	»		Seitschen	} »	»	
»	Soritz	} »	Canitz-Christina	»	»	Kleinwelka	} »	»			
»	Weißig		»	Canitz-Christina	»	»		Lubachau	} »	»	
»	Bornitz	} »	Canitz-Christina	»	»	Temritz	} »	»			
»	Brohna		»	Canitz-Christina	»	»		Guhra	} »	»	
»	Camina	} »	Canitz-Christina	»	»	Jeßnitz	} »	»			
»	Radibor		»	Canitz-Christina	»	»		Lauske	} »	Fuschwitz	
»	Brehmen	} »	Canitz-Christina	»	»	Puschwitz	} »	»			
»	Großdubrau		»	Canitz-Christina	»	»		Wetro	} »	»	
»	Kleindubrau	} »	Canitz-Christina	»	»	Halbendorf	} »	»			
»	Briesing		»	Canitz-Christina	»	»		b. Schirgiswalde	} »	Halbendorf b. Schirgiswalde	
»	Doberschütz b. Bautzen	} »	Canitz-Christina	»	»	Suppo	} »	»			
»	Niedergurig		»	Canitz-Christina	»	»		Holscha	} »	»	
»	Brießnitz	} »	Canitz-Christina	»	»	Lomske b. Neschwitz	} »	Neschwitz			
»	Ronkel		»	Canitz-Christina	»	»		Neschwitz	} »	»	
»	Brösa	} »	Canitz-Christina	»	»	Neudorf b. Neschwitz	} »	»			
»	Guttau		»	Canitz-Christina	»	»		Irgersdorf	} »	»	
»	Burk	} »	Canitz-Christina	»	»	Sora	} »	Wilthen			
»	Malsitz		»	Canitz-Christina	»	»		Wilthen	} »	»	
»	Nimschütz	} »	Canitz-Christina	»	»	Kleinbautzen	} »	Kleinbautzen			
»	Oehna		»	Canitz-Christina	»	»		Preititz	} »	»	
»	Caminau	} »	Canitz-Christina	»	»	Kliex	} »	Kliex			
»	Johnsdorf		»	Canitz-Christina	»	»		Särchen	} »	»	
»	Königswartha	} »	Canitz-Christina	»	»	Salga	} »	»			
»	Neudorf b. Königswartha		»	Canitz-Christina	»	»		Spreewiese	} »	»	
»	Niesendorf	} »	Canitz-Christina	»	»	Leutwitz	} »	Spittwitz			
»	Cannewitz b. Bischofswerda		»	Canitz-Christina	»	»		Spittwitz	} »	»	
»	Pottschappelitz, teilw.	} »	Canitz-Christina	»	»	Lömischau	} »	Wartha			
»	Rothnaußlitz, teilw.		»	Canitz-Christina	»	»		Wartha	} »	»	
»	Canitz-Christina	} »	Canitz-Christina	»	»	Loga	} »	»			
»	Kumschütz		»	Canitz-Christina	»	»		Fannewitz b. Königswartha	} »	Saritsch	
»	Caßlau	} »	Canitz-Christina	»	»	Saritsch	} »	»			
»	Doberschütz b. Neschwitz		»	Canitz-Christina	»	»		Uebigau	} »	Luppa	
»	Coblentz	} »	Canitz-Christina	»	»	Lomske b. Milkel	} »	»			
»	Dobranitz		»	Canitz-Christina	»	»		Luppa	} »	Luppa	
»	Nedaschütz	} »	Canitz-Christina	»	»	Luga	} »	Luga			
»	Pietzschwitz		»	Canitz-Christina	»	»		Quos	} »	»	
»	Zischkowitz	} »	Canitz-Christina	»	»	Luttowitz	} »	Luttowitz			
»			»	Canitz-Christina	»	»		Merka	} »	»	
»		} »	Canitz-Christina	»	»	Malschwitz	} »	Malschwitz			
»			»	Canitz-Christina	»	»		Phießkowitz	} »	»	
»		} »	Canitz-Christina	»	»	Meschwitz	} »	Meschwitz			
»			»	Canitz-Christina	»	»		Wuischke b. Pommritz	} »	»	
»		} »	Canitz-Christina	»	»		} »				
»			»	Canitz-Christina	»	»			} »		

und Bestandsänderungen von Gemeinden

Kleinerer Verwaltungsbezirk	alter Zustand (Gemeindenname)	Art der Veränderung	neuer Zustand (Gemeindenname)	Wirkungsdatum	Kleinerer Verwaltungsbezirk	alter Zustand (Gemeindenname)	Art der Veränderung	neuer Zustand (Gemeindenname)	Wirkungsdatum
Noch: 14/19 Bautzen	Milkwitz	Zusammenschluß	Milkwitz	1. 4.36	Noch: 14/26 Meißen	Dörschnitz	Zusammenschluß	Dörschnitz	1.11.35
	Strohschütz		Mönchswalde			Klappendorf			
	Mönchswalde		Obergurig			Lautzschen			
	Schwarzaußnitz		Muschelwitz			Paltzsoben			
	Prischwitz		Sollschwitz			Sieglitz			
	Nechern		Nechern			b. Lommatzsch			
	Wurschen		Schmochtitz			Niedereula			
	Niederuhna		Pohla			Obereula			
	Oberuhna		Pommritz			Heynitz			
	Schmochtitz		Stiebitz			Kottwitz			
	Pohla		Sdier			Wuhsen			
	Stacha		Steindörfel			Wunschwitz			
	Pommritz		Uhyst a. Taucher			Höfgen			
	Wawitz		Halbendorf im Gebirge			Mutzschwitz			
Rattwitz	Grüditz	Göltzcha							
Stiebitz	Grüditz (Oberlausitz)	Gohla							
Sdier	Börnnersdorf	Gruna, teilw.							
Zschilichau	Wegfall durch Eingliederung	Ilkendorf							
Steindörfel	Namensänderung	Katzenberg							
Waditz	Wegfall durch Eingliederung	Radewitz							
Taschendorf	Wegfall durch Eingliederung	Gasern							
Uhyst a. Taucher	Wegfall durch Eingliederung	Jessertitz							
Halbendorf	Wegfall durch Eingliederung	Oberjahna							
b. Schirgiswalde	Wegfall durch Eingliederung	Schletta							
Grüditz	Wegfall durch Eingliederung	Sieglitz b. Meißen							
14/20 Dippoldiswalde	Hennersbach	Namensänderung	Theisewitz	1. 4.37	Jessen	Wegfall durch Eingliederung	Jessen	b. Lommatzsch	Jessen b. Lommatzsch
	Theisewitz m. Kleba u. Brögen		Staatsforstrevier Karsdorf (gmdfr.)		Pitschütz				
	Staatsforstrevier Wendischscharsdorf (gmdfr.)		Karsdorf		Rauba				
	Wendischscharsdorf		Radebeul, Stadt		Schwochan				
14/21 Dresden	Oberlöbnitz	Wegfall durch Eingliederung	Wahnsdorf	1. 1.35	Großkagen	Wegfall durch Eingliederung	Kaisitz	Kagen	Kagen
	Kötzschenbroda, Stadt		Lausa						
14/22 Freiberg	Mulda	Zusammenschluß	Mulda-Randeeck	1. 8.34	Krögis	Wegfall durch Eingliederung	Mauna	Krögis	Krögis
	Randeeck		Hellerau						
14/23 Großenhain	Neuhausen	Festsetzung einer Zusatzbezeichnung	Neuhausen (Erzgeb.)	25. 4.38	Nössige	Wegfall durch Eingliederung	Porschnitz	Leuben	Leuben
	Lessa		Weinböhla		Schönewitz				
	Lauterbach		Bobersen		Soppen				
14/24 Kamenz	Marschau	Wegfall durch Eingliederung	Lauterbach am Lindenberg	1. 4.37	Eulitz	Wegfall durch Eingliederung	Leuben	Lüttewitz	Lüttewitz
	Naundorf b. Großenhain		Großenhain, Stadt		Raßlitz				
	Gostewitz		Jahnishausen		Canitz				
	Promnitz		Röderau		Löbschütz b. Meißen				
14/25 Löbau	Jesau	Namensänderung	Kamenz, Stadt	1.11.35	Löthain	Wegfall durch Eingliederung	Löthain	Löthain	Löthain
	Deutschbaselitz		Großbaselitz		Mehren				
	Wendischbaselitz		Kleinbaselitz		Stroischen				
14/26 Meißen	Altlobau	Wegfall durch Eingliederung	Löbau, Stadt	1. 4.34	Leschen	Zusammenschluß	Lüttewitz	Planitz-Deila	Planitz-Deila
	Niethen		Rodewitz, A.Löbau		Miltitz				
	Rodewitz		Rodewitz, A.Löbau		Miltitz				
	Kleinschweidnitz		Großschweidnitz		Roitzen				
	Großschweidnitz		Hochkirch		Birnenitz				
	Hochkirch		Renndorf (Oberlausitz)		Churschütz				
	Kuppritz		Kittlitz		Krepta				
	Niederrenndorf		Großhennersdorf		Mögen				
	Oberrenndorf		Friedersdorf (Amtsh. Löbau)		Neckanitz				
	Laucha		Wuhnitz		Petzschwitz				
	Unwürde		Großhennersdorf		Poititz				
	Naundorf a.d.Eigen		Friedersdorf		Naundorf				
	Niederfriedersdorf		Friedersdorf		Niederlommatzsch				
	Oberfriedersdorf		Friedersdorf		Augustusberg				
Arntitz	Wuhnitz	Zella							
Berntitz	Wuhnitz	Ikowitz							
Niederstaucha	Stauch	Löbschütz b. Lommatzsch							
Oberstaucha	Burkersdorf	Piskowitz b. Zehren							
Burkersdorf	Burkersdorf b. Nossen	Zschellitz							
Gotthelfriedrichsgrund	Burkersdorf b. Nossen	Käbschütz							
Windorf	Oberlommatzsch	Leutewitz							
Kötitz	Coswig	Niederstößwitz							
Altlommatzsch	Altlommatzsch	Planitz-Deila							
Scheerau	Bahra	Sornitz							
Bahra	Bahra	Badersen							
Neuhirschstein	Beicha	Praterschütz							
Beicha	Beicha	Pröda							
Meila	Boritz	b. Lommatzsch							
Neikanitz	Boritz	Karcha							
Schweinitz	Boritz	Kreiße							
Althirschstein	Boritz	Oberstößwitz							
Boritz	Boritz	Pinnwitz							
Schänitz	Deutschenbora	Raußnitz							
Deutschenbora	Deutschenbora	Schreibitz							
Elgersdorf	Deutschenbora	Zetta							
Morgenthal	Deutschenbora	Bodenbach							
		Gruna, teilw.							
		Rhäsa							

14/26 — 14/34

Systematisches Verzeichnis der Namens-

Kleinerer Verwaltungsbezirk	alter Zustand (Gemeindenname)	Art der Veränderung	neuer Zustand (Gemeindenname)	Wirkungsdatum	Kleinerer Verwaltungsbezirk	alter Zustand (Gemeindenname)	Art der Veränderung	neuer Zustand (Gemeindenname)	Wirkungsdatum		
14/26 Meißen	Abend	}	Rüsseina	1.11.35	14/27 Pirna	Porschdorf (Sächs. Schweiz)	Änderung der Zusatzbezeichnung	Porschdorf (Kreis Pirna)	19.10.38 und 1. 1.39		
»	Klessig				»	»	»	Rathen (Sächs. Schweiz), Kurort	»	Rathen (Kreis Pirna), Kurort	»
»	Noßlitz				»	»	»	Rathewalde (Sächs. Schweiz)	»	Rathewalde (Kreis Pirna)	»
»	Priesen				»	»	»	Rathmannsdorf (Sächs. Schweiz)	»	Rathmannsdorf (Kreis Pirna)	»
»	Rüsseina				»	»	»	Reinhardtsdorf (Sächs. Schweiz)	»	Reinhardtsdorf (Kreis Pirna)	»
»	Stahna				»	»	»	Jonsdorf (Sächs. Schweiz)	Verleihung einer Bezeichnung	Jonsdorf, Kurort	4. 8.34
»	Saultitz				»	Saultitz	»				
»	Wolkau				»	Schleinitz	»				
»	Lossen				»	Staucha	»				
»	Schleinitz				»		»				
»	Wauden				»		»				
»	Dobernitz				»		»				
»	Dösitz				»		»				
»	Gleina				»		»				
»	Ibanitz	»		»							
»	Prositz b. Staucha	»		»							
»	Staucha	»		»							
»	Stendten	»		»							
»	Treben	»		»							
»	Altsattel-Barmenitz	»		»							
»	Roitze	»		»							
»	b. Lommatzsch	»		»							
»	Striegnitz	»	Striegnitz	»	14/30 Bezirksfrei Stadt Leipzig	Leipzig, Stadt	Verleihung einer Bezeichnung	Leipzig, Reichsmessestadt	20.12.37		
»	Trogen	»		»	14/33 Borna	Altdorf	Wegfall durch Eingliederung	Geithain, Stadt	1. 4.34		
»	Daubnitz	»		»	»	Altstadt Borna	»	Borna, Stadt	»		
»	Prositz b. Schieritz	»		»	»	Gnandorf	»	Pegau, Stadt	»		
»	Wachnitz	»	Wachnitz	»	»	Carsdorf	»				
»	Zöthain	»		»	»	Eulau	»				
»	Mertitz	»		»	»	Greitschütz	»				
»	Mettelwitz	»	Wahnitz	»	»	Costewitz	»	Elstertrebnitz	»		
»	Wahnitz	»		»	»	Oderwitz	»				
»	Mahlitzsch	»	Wendischbora	»	»	Tannowitz	»				
»	Wendischbora	»		»	»	Trautzschen	»				
»	Oberlommatsch	»	Wolkisch	»	»	Dahlitzsch	»				
»	Wolkisch	»		»	»	Großpötschau	Zusammenschluß	Pötschau	»		
»	Albertitz	»		»	»	Hermsdorf	Wegfall durch Eingliederung	Frauentdorf	»		
»	Dennschütz	»		»	»	Kleinstolpen	»	Großstolpen	»		
»	Marschütz	»	Wuhnitz	»	»	Medewitzsch	»	Lippendorf	»		
»	Weitzschenhain	»		»	»	Spahnsdorf	»				
»	Wuhnitz	»		»	»	Röthigen	»	Deutzen	»		
»	Keilbusch	»		»	»	Narsdorf	»	Narsdorf	»		
»	Mischwitz	»		»	»	Wolfwitz	»	Streitwald	»		
»	Niedermuschütz	»		»	»	Zauschwitz	»	Weideroda	»		
»	Obermuschütz	»	Zehren	»	»	Kleineschfeld	»	Eschfeld	1. 7.34		
»	Schieritz	»		»	»	Kohren, Stadt	Zusammenschluß	Kohren-Sahlis, Stadt	»		
»	Seebischütz	»		»	»	Sahlis	»				
»	Seilitz	»		»	»	Ottenhain	Wegfall durch Eingliederung	Tautenhain	»		
»	Zehren	»		»	»	Braußwig	»	Dittmannsdorf	1. 4.35		
»	Leippen	»	Ziegenhain	»	»	Gaulis	»	Trachenau	»		
»	Ziegenhain	»		»	»	Treppendorf	»	Eula	»		
»	Gohlis	Wegfall durch Eingliederung	Oberau	1. 6.36	»	Gestewitz	»	Heuersdorf	»		
»	Choren-Poppschädel	Namensänderung	Choren	1. 1.37	»	Großhermsdorf	»	Berndorf	»		
»	Klosterhäuser	Wegfall durch Eingliederung	Meißen, Stadt	1. 4.37	»	Kleinhermsdorf	»	Wenigossa	»		
»	Kobitzsch	»	Ullendorf	»	»	Nehmitz	»				
»	Hartha	»	Gauernitz	»	»	Niederpiekenhain	»				
»	Pinkowitz	»		»	»	Thausdorf	»	Syhra	»		
»	Saultitz	Namensänderung	Wolkau	1.11.37	»	Großpriesligk	»	Groitzsch, Stadt	1.10.35		
»	Wendischbora	»	Altenbora	1.11.37	»	Heinersdorf	»	Lausick, Bad, Stadt	»		
»	Kettewitz	»		»	»	Reichersdorf	»				
»	Piskowitz	»		»	»	Kahnsdorf	»				
»	b. Taubenheim	Zusammenschluß	Sönitz	1. 4.38	»	Neukieritzsch	Zusammenschluß	Neukieritzsch	1.11.35		
»	Sönitz	»		»	»	Pürsten	»				
»	Weitzschen	»		»	»	Zöpen	»				
14/27 Pirna	Hütten	Wegfall durch Eingliederung	Königstein (Sächs. Schweiz), Stadt	1. 4.34	14/34 Döbeln	Neumannsdorf	Namensänderung	Mannsdorf (Sa.)	13. 6.35		
»	Ostrau	»	Schandau, Bad, Stadt	»	»	Neupreußig	Wegfall durch Eingliederung	Ebersbach	1. 7.35		
»	Postelwitz	»		»	»	Frauentdorf	»	Kuckeland	1.10.35		
»	Porschdorf	Festsetzung einer Zusatzbezeichnung	Porschdorf (Sächs. Schweiz)	7. 2.35	»	Papsdorf	»	Großweitzschen	»		
»	Neustadt, Stadt	»	Neustadt in Sachsen, Stadt	26. 2.35	»	Kleinweitzschen	»	Niederstriegis	»		
»	Rathewalde	»	Rathewalde (Sächs. Schweiz)	7. 6.35	»	Mahlitzsch	»	Technitz	1. 1.36		
»	Rathmannsdorf	»	Rathmannsdorf (Sächs. Schweiz)	»	»	Möckwitz	»	Gärnitz	1. 2.36		
»	Reinhardtsdorf	»	Reinhardtsdorf (Sächs. Schweiz)	1.10.37	»	Pommilitz	»	Wendishain	»		
»	Schönbach	Wegfall durch Eingliederung	Sebnitz, Stadt	1.12.35	»	Lauscha	»	Holzhausen	»		
»	Hartmannsbach	»	Gottleuba, Stadt	1. 1.36	»	Holzhausen	Zusammenschluß	Obersteinbach	1. 4.36		
»	Groß- und Kleinborthen	Namensänderung	Borthen	1. 6.36	»	Neuwallwitz	Wegfall durch Eingliederung				
»	Niederhelmsdorf	»		»	»	Großsteinbach	Namensänderung	Großsteinbach	»		
»	Oberhelmsdorf	Zusammenschluß	Helmsdorf	1. 4.37	»	Obersteinbach	»	Zschepplitz	»		
»	Rathmannsdorf (Sächs. Schweiz)	»	Rathmannsdorf (Sächs. Schweiz)	»	»	Strölla	»	Zschäschtütz	1. 7.36		
»	Wendischfähre	»	Helmsdorf b. Pirna	1.12.37	»	Bornitz	»	Zschörnnewitz	»		
»	Helmsdorf	Festsetzung einer Zusatzbezeichnung	Gottleuba, Bad, Stadt	20.12.37	»	Obergoseln	Zusammenschluß				
»	Gottleuba, Stadt	Verleihung einer Bezeichnung	Königstein, (Kreis Pirna), Stadt	19.10.38 und 1. 1.39*)	»	Oberschörnnewitz	Wegfall durch Eingliederung	Zschockau	1. 8.36		
»	Königstein, Stadt (Sächs. Schweiz)	Änderung der Zusatzbezeichnung	Obervogelgesang (Kreis Pirna)	»	»	Doberschwitz	Zusammenschluß	Görnitz	1.10.36		
»	Obervogelgesang (Sächs. Schweiz)	»	Ottendorf (Kreis Pirna)	»	»	Kathausen	Wegfall durch Eingliederung	Zschaitz	1. 4.37		
»	Ottendorf (Sächs. Schweiz)	»		»	»	Görnitz	»				
»		»		»	»	Zeschwitz	»				
»		»		»	»	Möbertitz	Wegfall durch Eingliederung				
»		»		»	»	Obstrau b. Leisnig	»	Zschoppach	»		
»		»		»	»	Pöschwitz	Zusammenschluß	Sitten	1.10.37		
»		»		»	»	Doberquitz	»				
»		»		»	»	Clennen	Wegfall durch Eingliederung	Technitz	»		
»		»		»	»	Sitten	»				
»		»		»	»	Miera	»				
»		»		»	»	Glauchau	»	Ottewig	1. 4.38		
»		»		»	»	Lützschnitz	»	Höckendorf b. Döbeln	»		
»		»		»	»	Nöthschütz	»				

*) Die am 19.10.38 festgesetzte Zusatzbezeichnung «(Amtsh. Pirna)» ist am 1.1.39 in «(Kreis Pirna)» geändert worden.

Kleinerer Verwaltungsbezirk	alter Zustand (Gemeindenname)	Art der Veränderung	neuer Zustand (Gemeindenname)	Wirkungsdatum	Kleinerer Verwaltungsbezirk	alter Zustand (Gemeindenname)	Art der Veränderung	neuer Zustand (Gemeindenname)	Wirkungsdatum
14/35 Grimma	Thurnicht	Wegfall durch Eingliederung	Colditz, Stadt	1. 4.35	Noch:	Friedrichsgrün	Wegfall durch Eingliederung	Hammerbrücke	1. 2.36
"	Neichen	Zusammenschluß	Neichen	1.12.35	14/45 Auerbach	Kottengrün	Zusammenschluß	Kottengrün	1.10.38
"	Zöhdä	Wegfall durch Eingliederung	Rücknitz	1. 2.36	"	Pillmannsgrün	"	Oberhermsgrün	1.10.34
"	Treben	"	Meltewitz	1. 4.36	14/46 Oelsnitz	Unterhermsgrün	Wegfall durch Eingliederung	"	"
"	Knatewitz	"	Naunhof, Stadt	"	"	Dechtgrün	"	Bobencukirchen	1.10.35
"	Lindhardt	"	Klinga	"	"	Dobeneck	"	Taltitz	"
"	Staudnitz	"	Böhlitz b. Wurzen	1. 6.36	"	Korna	"	Arnoldsgrün	1. 5.36
"	Collmen b. Wurzen	"	Nitzschka	"	"	Eubabrunn	"	Erzbach	1. 6.36
"	Oelschütz	"	Sachsendorf	"	"	Gopplasgrün	"	"	"
"	Waldgen	"	Ihohnstädt	1. 4.37	14/47 Plauen	Zschockau	"	Mechelgrün	1.10.34
"	Böhlen	"	Kaltenborn	"	14/48 Schwarzenberg	Jugel	"	Johanngeorgenstadt, Stadt	1. 1.35
"	Burgberg	Zusammenschluß	Sermuth	1.10.37	"	Wittigsthal	"	Breitenbrunn (Erzgebirge)	1. 7.35
"	Kaltenborn	"	Matzschen, Stadt	1. 4.38	"	Mittweida	"	Markersbach	"
"	Zschirla	Wegfall durch Eingliederung	Beucha	"	"	Schwarzenberg, Stadt	Festsetzung einer Zusatzbezeichnung	Schwarzenberg (Erzgebirge), Stadt	9. 7.35
"	Großermuth	"	Trebsen, Stadt	1. 4.38	"	Blauenthal	Zusammenschluß	Blauenthal	1.10.37
"	Kleinsermuth	"	Hausdorf	"	"	Wolfgrün	Wegfall durch Eingliederung	Bernsbach	1. 4.38
"	Kötteritzsch	Zusammenschluß	Häufgen	1.10.38	14/49 Zwickau	Oberpfannenstiel	"	"	"
"	Bühlitzsch b. Grimma	"	Magdeborn	"	"	Niederhaßlau	Zusammenschluß	Wilkau-Haßlau	1. 5.34
"	Kleinsteinsberg	"	Taucha, Stadt	"	"	Wilkau	Wegfall durch Eingliederung	Schweinsberg	1. 6.34
"	Wolfshain	"	Böhlitz-Ehrenberg	"	"	Culten	"	"	"
"	Pauschwitz	"	Großdeuben	"	"	Kulthen	"	Silberstraße	1. 7.34
"	Wednig	"	Mölkau	"	"	Oberhaßlau	"	Hartenstein, Stadt	1.10.34
"	Hausdorf	"	Holzhausen	"	"	Stein	"	Langenbernsdorf	1. 1.35
"	Terpitzsch	"	Leipzig, Stadt	15. 5.35	"	Harthau	"	Launhain	1. 4.35
"	Zollwitz	"	Kulkwitz	1. 4.36	"	Neuschönburg	"	Ortmanns Dorf	1. 4.36
"	Kaditzsch	"	Leipzig, Stadt	"	"	Niedergrünberg	Zusammenschluß	Grünberg	1. 8.36
"	Höfgen	"	Taucha, Stadt	1. 4.37	"	Obergrünberg	"	"	"
"	Gautzsch	"	Markkleeberg, Stadt	"	"	Kleinbernsdorf	"	Niederaltersdorf	1.10.36
14/36 Leipzig	Oetzsch-Markkleeberg	Wegfall durch Eingliederung	Wendischrottmanns Dorf	"	"	Niederaltersdorf	Wegfall durch Eingliederung	Gospersgrün	1.10.37
"	Großmiltitz	"	Böhlitz-Ehrenberg	"	"	Römersgrün	"	"	"
"	Kleinmiltitz	"	Großdeuben	"	"	Unterneumark	"	Neumark	"
"	Dechwitz	"	Mölkau	"	"	Wendischrottmanns Dorf	Namensänderung	Rottmannsdorf	1.11.37
"	Göhren	"	Holzhausen	"	"	Helmsdorf	Wegfall durch Eingliederung	Oberrothenbach	1. 4.38
"	Göltzsch	"	Leipzig, Stadt	1. 4.36	"	Jüdenhain	Zusammenschluß	Schneppendorf	"
"	Gruna	"	Taucha, Stadt	1. 4.37	"	Schneppendorf	"	"	"
"	Tanzberg	"	Markkleeberg, Stadt	"	"	"	"	"	"
"	Cradefeld	Wegfall durch Eingliederung	Oschatz, Stadt	1. 7.34	15/2 Stuttgart	Stuttgart, Stadt	Verleihung einer Bezeichnung	Stuttgart, Stadt der Auslandsdeutschen	23. 9.36
"	Graßdorf	"	Wetzitz	1. 1.36	"	Heumaden	"	"	"
"	Gundorf	"	Thalheim	1. 4.36	" (fr. Kreis Stuttgart-Amt)	"	"	Stuttgart, Stadt der Auslandsdeutschen	1. 4.37
"	Probstdeuben	"	Schreibitz	"	"	Rohracker Silbenbuch	Wegfall durch Eingliederung	"	"
"	Zweinaundorf	Zusammenschluß	Strehla, Stadt	"	"	Oberdorf	Festsetzung einer Zusatzbezeichnung	Oberdorf am Ipf	16. 7.35
"	Zuckelhausen	Wegfall durch Eingliederung	Grauschwitz	"	15/4 Aalen (fr. Kreis Neresheim)	"	"	"	"
"	Portitz	"	Nebitzschen	"	"	Ellwangen, Stadt	"	Ellwangen (Jagst), Stadt	12.11.36
"	Gärnitz	"	Baderitz	1. 5.36	"	"	"	"	"
"	Knauthain	"	Ablaß	1.10.36	"	"	"	"	"
"	Dewitz	"	Zävertitz	1. 4.37	"	"	"	"	"
"	Plüßitz	"	Plotitz	"	"	"	"	"	"
"	Großstädteln	Zusammenschluß	Plotitz	"	"	"	"	"	"
"	Zöbiger	Wegfall durch Eingliederung	Gohlis (Lorenzkirch)	"	"	"	"	"	"
"	Zschöllau	"	Pulsitz	1.10.37	"	"	"	"	"
14/37 Osehatz	Oetzsch	"	Seerhausen	1. 4.38	15/5 Backnang	Oppenweiler	"	"	"
"	Saalhausen	"	Bürtewitz	"	15/6 Balingen	Heselwangen	"	"	"
"	Görnitz	"	Kiebitz	"	"	Truchelfingen	"	"	"
"	Kleinrügeln	"	Gallschütz	"	"	Waldstetten	"	"	"
"	Niedergrauschwitz	Zusammenschluß	Auerschütz	"	"	Weilheim	Zusammenschluß	Weilstetten	1.11.36
"	Obergrauschwitz	Wegfall durch Eingliederung	Zettlitz	1. 4.35	"	Dürrwangen	Wegfall durch Eingliederung	Frommern	1. 4.37
"	Poppitz	"	Burgstädt, Stadt	"	15/7 Biberach	Bergerhausen	"	"	"
"	Schleben	"	Penig, Stadt	"	"	Oberdorf	"	"	"
"	Neubaderitz	"	Städten in Sachsen	"	"	Biberach, Stadt	Festsetzung einer Zusatzbezeichnung	Biberach, Stadt	1. 4.34
"	Zschannewitz	"	Seebitzschen	"	"	Hummertsried	Wegfall durch Eingliederung	Biberach an der Riß, Stadt	1.10.34
"	Gauditz	"	Königsfeld	1.10.35	"	"	"	Mühlhausen	18. 3.35
"	Stösitz	Zusammenschluß	Beedeln	1. 5.36	"	"	"	"	"
"	Plotitz	Wegfall durch Eingliederung	Sachsendorf	"	"	"	"	"	"
"	Zschepe	"	"	"	"	"	"	"	"
"	Clanzschwitz b. Ostrau	"	"	"	"	"	"	"	"
"	Schmorren	"	"	"	"	"	"	"	"
"	Groptitz	"	"	"	"	"	"	"	"
"	Kalbitz	"	"	"	"	"	"	"	"
"	Großpelsen	"	"	"	"	"	"	"	"
"	Kleinpelsen	"	"	"	"	"	"	"	"
"	Töllschütz	"	"	"	"	"	"	"	"
"	Wollsdorf	"	"	"	"	"	"	"	"
"	Lüttzschera	"	"	"	"	"	"	"	"
14/38 Rochlitz	Arnsdorf b. Rochlitz	"	"	"	"	"	"	"	"
"	Burkersdorf	"	"	"	"	"	"	"	"
"	Güppersdorf	"	"	"	"	"	"	"	"
"	b. Burgstädt	"	"	"	"	"	"	"	"
"	Dittmannsdorf	"	"	"	"	"	"	"	"
"	b. Penig	"	"	"	"	"	"	"	"
"	Großstädteln	Zusammenschluß	"	"	"	"	"	"	"
"	Kleinstädten	Wegfall durch Eingliederung	"	"	"	"	"	"	"
"	Zöllnitz	"	"	"	"	"	"	"	"
"	Neukönigsfeld	"	"	"	"	"	"	"	"
"	Bernsdorf	"	"	"	"	"	"	"	"
"	Theesdorf	"	"	"	"	"	"	"	"
Regierungsbezirk Zwickau									
14/45 Auerbach	Mulde	Namensänderung	Muldenberg	3. 3.34	"	Ebhhausen und Wollhausen Bergarte	Namensänderung	Ebhhausen	11. 2.38
"	Georgenthal mit Steindöbra u. Aschberg	Zusammenschluß	Sachsenberg-Georgenthal	1. 7.34	15/11 Ehingen	Ehingen, Stadt	Festsetzung einer Zusatzbezeichnung	Aicholterg (Kreis Calw)	21. 9.38
"	Sachsenberg	"	Lengenfeld, Stadt	1. 4.35	15/12 Eßlingen	Uhlbach	Wegfall durch Eingliederung	Ehingen (Donau), Stadt	11.137
"	Grün	Wegfall durch Eingliederung	"	"	"	Pfauhausen Steinbach	Zusammenschluß	Stuttgart, Stadt der Auslandsdeutschen	1. 4.37
"	"	"	"	"	"	"	"	Wernau (Neckar)	1. 4.38

15. Land Württemberg

Kleinerer Verwaltungsbezirk	alter Zustand (Gemeindenname)	Art der Veränderung	neuer Zustand (Gemeindenname)	Wirksamkeitsdatum	Kleinerer Verwaltungsbezirk	alter Zustand (Gemeindenname)	Art der Veränderung	neuer Zustand (Gemeindenname)	Wirksamkeitsdatum
15/13 Freudenstadt	Heselbach	Wegfall durch Eingliederung	Klosterreichenbach	1.11.36	16. Land Baden				
"	Obermusbach	"	Untermusbach	1. 4.38	Landeskommissärbezirk Konstanz				
"	Rödt	"	Loßburg	"	16/1 Donau- eschingen	Aeselfing Eschach Opferdingen Wartenberg Aufen	Wegfall durch Eingliederung	Aohdorf	1. 4.34
"	Rötenbach	"	Alpirsbach, Stadt	"	"	"	"	Geisingen, Stadt Donaueschingen, Stadt	" 1. 4.35
(fr. Kreis Oberndorf)					"	Brünlingen, Stadt	Wegfall der Bezeichnung »Stadt«	Brünlingen	16. 5.38
15/14 Friedrichshafen (fr. Kreis Tettang)	Hemigkofen Nonnenbach	Zusammenschluß	Hemigkofen- Nonnenbach	1. 4.34	"	Fürstenberg, Stadt	"	Fürstenberg	"
"	Hemigkofen- Nonnenbach Berg	Namensänderung	Kreßbronn am Bodensee	7. 8.34	"	Geisingen, Stadt	"	Geisingen	"
"	Ettenkirch, teilw. Hirschlatt, teilw. Meckenbeuren, teilw. Obordorf, teilw. Totttang, Stadt, teilw.	Wegfall durch Eingliederung	Ailingen	1. 4.37	"	Hüfingen, Stadt	"	Hüfingen	"
"		Neubildung	Kehlen	"	"	Vöhrenbach, Stadt	"	Vöhrenbach	"
"					(fr. Amtsbezirk Engen)	Möhringen, Stadt	"	Möhringen	"
"	Flunau	Wegfall durch Eingliederung	Langnau Neukirch Schomberg (Kreis Wangen)	"	16/2 Konstanz	Wollmatingen	Wegfall durch Eingliederung	Konstanz, Stadt	1. 8.34
"	Hirschlatt, Rest	"	Tannau	"	"	Arlen Singen, Stadt	"	Rielasingen	1.10.36
"	Laimnau	"	Ettenkirch	"	16/2 Konstanz	Freudenthal	Festsetzung einer Zusatzbezeichnung	Singen (Hohentwiel), Stadt	17. 1.38
"	Liebenau	"	Kreßbronn am Bodensee	"	"	Blumenfeld, Stadt	Wegfall durch Eingliederung	Langenrain	1. 4.38
"	Oberdorf, Rest	"	Langnau	"	"	(fr. Amtsbezirk Engen)	Wegfall der Bezeichnung »Stadt«	Blumentfeld	16. 5.38
"	Obereisenbach	"	Meckenbeuren	"	16/3 Säckingen	Obersäckingen	Wegfall durch Eingliederung	Murg	1.11.35
"	Schnetzenhausen	"	Tettang, Stadt	"	"	Laufenburg (Baden), Stadt	Wegfall der Bezeichnung »Stadt«	Säckingen, Stadt Laufenburg (Baden)	16. 5.38
15/15 Gmünd	Oberbettingen Gmünd, Stadt	Namensänderung	Bettingen	19. 7.34	"	Hauenstein, Stadt	"	Hauenstein	"
15/17 Hall	Hall, Stadt	"	Schwäbisch Gmünd, Stadt	28. 9.34	16/4 Stockach	Heudorf	Festsetzung einer Zusatzbezeichnung	Heudorf im Hegau	16. 9.36
"	Hessental	Wegfall durch Eingliederung	Schwäbisch Gmünd, Stadt	"	"	Hecheln	Wegfall durch Eingliederung	Mühlingen	1. 4.38
15/18 Heidenheim	Mergelstetten	"	Heidenheim, Stadt	1. 4.37	"	(fr. Amtsbezirk Engen)	"	Honstetten	"
15/19 Heilbronn (fr. Kreis Neckarsulm)	Jagstfeld-Kochendorf	Namensänderung	Friedrichshall, Bad	16. 4.34	16/4 Stockach (fr. Amtsbezirk Meßkirch)	Nusplingen	Wegfall durch Eingliederung	Stetten am kalten Markt	1. 4.36
"	Binswangen	Wegfall durch Eingliederung	Erlenbach	1. 4.35	"	Schmerkingen Heudorf	Festsetzung einer Zusatzbezeichnung	Meßkirch, Stadt Heudorf bei Meßkirch	16. 9.36
"	Hagenbach Böttingen	"	Friedrichshall, Bad Gundelsheim, Stadt	1. 4.38	"	Oberglashütte Unterglashütte	Zusammenschluß	Glashütte (Baden)	1. 4.38
"	Weiler	Festsetzung einer Zusatzbezeichnung	Weiler an der Zaber	2. 7.36	16/5 Überlingen	Markdorf, Stadt	Wegfall der Bezeichnung »Stadt«	Markdorf	16. 5.38
15/20 Horb	Horb, Stadt	"	Horb am Neckar, Stadt	23. 1.35	"	Meersburg, Stadt Meersburg	Verleihung einer Bezeichnung	Meersburg, Stadt	22.12.38
"	Horb (fr. Kreis Sulz)	Namensänderung	Horb	28.10.36	"	(fr. Amtsbezirk Pfullendorf)	Wegfall durch Eingliederung	Zell am Andelsbach	1. 4.36
15/21 Künzelsau	Nagelsberg	Wegfall durch Eingliederung	Künzelsau, Stadt	1.10.37	16/7 Waldshut	Stadenhausen	"	Laufenburg (Baden) [Amtsbezirk Säckingen]	1.11.34
15/22 Leonberg	Eltingen	"	Leonberg, Stadt	1.10.38	"	Buggenried Günzgen	"	Mettenberg	1. 4.35
15/25 Münsingen	Baach	"	Zwiefalten	1. 4.38	"	Albert	"	Stetten	1.10.36
"	Goßenzugen	"	Beuren	1. 4.38	"	Stühlingen, Stadt	Wegfall der Bezeichnung »Stadt«	Stühlingen	16. 5.38
15/26 Nürtingen	Balzholz	"	Kirchheim unter Teck, Stadt	1. 4.35	"	Tiengen (Oberrhein), Stadt	Verleihung einer Bezeichnung	Tiengen (Oberrhein), Stadt	22.12.38
"	Lindort	"	Waldsee, Stadt	1. 4.34	16/8 Emmendingen	Endingen, Stadt	Wegfall der Bezeichnung »Stadt«	Endingen	16. 5.38
15/28 Ravensburg (fr. Kreis Waldsee)	Steinach	"	Lauffen ob Rottweil	22. 2.35	"	Herbolzheim, Stadt	"	Herbolzheim	"
15/30 Rottweil	Lauffen	Festsetzung einer Zusatzbezeichnung	Sulgen	1. 5.34	"	Kenzingen, Stadt	"	Kenzingen	"
"	Sulgau	Wegfall durch Eingliederung	Sulgen	1. 5.34	"	(fr. Amtsbezirk Waldkirch)	Wegfall durch Eingliederung	Waldkirch, Stadt	1. 7.36
15/32 Tübingen	Derendingen Lustnau	"	Tübingen, Stadt	1. 4.34	16/9 Freiburg	Elzach, Stadt	Wegfall der Bezeichnung »Stadt«	Elzach	16. 5.38
"	Niedernau	Verleihung einer Bezeichnung	Niedernau, Bad	25. 7.36	"	Steig	Wegfall durch Eingliederung	Breitnau	1. 4.35
15/34 Ulm (fr. Kreis Blaubeuren)	Gerhausen	Wegfall durch Eingliederung	Blaubeuren, Stadt	1. 4.34	"	Dietenbach, teilw. Neuhäuser Dietenbach, Rest	"	Kirchzarten	1. 4.36
15/37 Wangen	Eggenreute Emmelhofen Sommerried Wiggenreute Wangen, Stadt	"	Amtzell	1. 4.34	"	Weilersbach Grezhäuser Hinterstraß	"	Oberried	"
		"	Kißlegg	1. 7.34	"	St. Georgen Breisach, Stadt	Wegfall der Bezeichnung »Stadt«	Oberrimsingen St. Margen (Amtsbezirk Neustadt) Freiburg, Stadt	" 1. 4.38
		Festsetzung einer Zusatzbezeichnung	Wangen im Allgäu, Stadt	15.10.36	16/10 Kehl (fr. Amtsbezirk Bühl)	Breisach, Stadt	Verleihung einer Bezeichnung	Breisach, Stadt	22.12.38
					"	Burkheim, Stadt	Wegfall der Bezeichnung »Stadt«	Burkheim	16. 5.38
					"	Lichtenau, Stadt Renchen, Stadt	"	Lichtenau Renchen	" "

Kleinerer Verwaltungsbezirk	alter Zustand (Gemeindenname)	Art der Veränderung	neuer Zustand (Gemeindenname)	Wirksamkeitsdatum	Kleinerer Verwaltungsbezirk	alter Zustand (Gemeindenname)	Art der Veränderung	neuer Zustand (Gemeindenname)	Wirksamkeitsdatum
16/11 Lahr	Ettenheim, Stadt	Wegfall der Bezeichnung »Stadt«	Ettenheim	16. 5. 38	Noch:				
»	Ettenheim	Verleihung einer Bezeichnung	Ettenheim, Stadt	22.12.38	16/22 Buchen	Einbach	Wegfall durch Eingliederung	Waldhausen	1. 4. 35
»	Mahlberg, Stadt	Wegfall der Bezeichnung »Stadt«	Mahlberg	16. 5. 38	»	Scheringen		»	Wetttersdorf
16/12 Lörrach	Tüllingen	Wegfall durch Eingliederung	Lörrach, Stadt	1.10.35	»	Dornberg	Zusammenschluß	Scheidental	»
» (fr. Amtsbzirk Schopfheim)	Schönau im Schwarzwald, Stadt		Wegfall der Bezeichnung »Stadt«	Schönau im Schwarzwald	16. 5. 38	»		Rütschdorf	»
16/13 Müllheim	Oberweiler	Wegfall durch Eingliederung	Badenweiler	1. 4. 35	»	Vollmersdorf	Wegfall durch Eingliederung	Mudau	1. 4. 36
» (fr. Amtsbzirk Lörrach)	Neuenburg, Stadt	Wegfall der Bezeichnung »Stadt«	Neuenburg	16. 5. 38	»	Oberscheidental		Wegfall der Bezeichnung »Stadt«	Walldürn
»	Kandern, Stadt	»	Kandern	»	» (fr. Amtsbzirk Adelsheim)	Rumpfen	Wegfall durch Eingliederung	Buch am Ahorn	1. 5. 36
16/13 Müllheim (fr. Amtsbzirk Staufen)	Heitersheim, Stadt	»	Heitersheim	»	»	Steinbuch	»	Ballenberg	16. 5. 38
»	Sulzburg, Stadt	»	Sulzburg	»	»	Donbach	»	Krauthaim, Stadt	16. 5. 38
16/14 Neustadt	Bonndorf, Stadt	»	Bonndorf	»	16/23 Heidelberg	Langenzell	Wegfall durch Eingliederung	Osterburken	1. 4. 36
»	Löffingen, Stadt	»	Löffingen	»	»	Walldürn, Stadt		»	Ziegelhausen
»	St. Blasien, Stadt	»	St. Blasien	»	»	Waldmühl	Wegfall der Bezeichnung »Stadt«	Gauangelloch	1. 4. 37
» (fr. Amtsbzirk Schopfheim)	Todtnau, Stadt	»	Todtnau	»	»	Schwarzenbrunn		»	Leimen
16/15 Offenburg	Gengenbach, Stadt	Verleihung einer Bezeichnung	Gengenbach, Stadt	16. 5. 38	» (fr. Amtsbzirk Wiesloch)	Schönau, Stadt	»	Nußloch	16. 5. 38
» (fr. Amtsbzirk Oberkirch)	Gengenbach		Namensänderung	Gengenbach, Stadt	22.12.38	16/25 Mosbach		Rotenberg, Stadt	»
»	Herztal	»	Bottenau	1. 4. 35	»	Ochsenbach	Wegfall der Bezeichnung »Stadt«	Rotenberg	»
»	Gaisbach	Wegfall durch Eingliederung	Oberkirch, Stadt	1. 4. 36	»	Schönau, Stadt		»	Mosbach, Stadt
»	Oppenau, Stadt	Wegfall der Bezeichnung »Stadt«	Oppenau	16. 5. 38	»	Zimmerhof	Wegfall der Bezeichnung »Stadt«	Heinsheim	»
16/16 Wolfach	Bergzell	Wegfall durch Eingliederung	Schenkenzell	1. 4. 37	16/26 Sinsheim	Bernbrunn		»	Allfeld
»	Kniebis	Wegfall der Bezeichnung »Stadt«	Rippoldsau, Bad	1. 4. 38	»	Neudenau, Stadt	»	Neudenau	16. 5. 38
»	Haslach, Stadt		»	Haslach	16. 5. 38	»		Eppingen, Stadt	Verleihung einer Bezeichnung
»	Hausach, Stadt	»	Hausach	»	»	Eppingen	Wegfall der Bezeichnung »Stadt«	Eppingen, Stadt	
»	Hornberg, Stadt	»	Hornberg	»	»	Illsbach, Stadt		»	Hilsbach
»	Schiltach, Stadt	»	Schiltach	»	»	Neckarbischofsheim, Stadt	»		Neckarbischofsheim
» (fr. Amtsbzirk Offenburg)	Zell a. H., Stadt	»	Zell a. H.	»	16/27 Tauberbischofsheim	Waibstadt, Stadt		»	Waibstadt
Landeskommissärbezirk Karlsruhe					»	Boxberg, Stadt	»		Boxberg
16/17 Bruchsal	Heidelsheim, Stadt	Wegfall der Bezeichnung »Stadt«	Heidelsheim	16. 5. 38	» (fr. Amtsbzirk Wertheim)	Grünsfeld, Stadt		Wegfall durch Eingliederung	Grünsfeld
»	Obergrombach, Stadt	»	Obergrombach	»	»	Königshofen, Stadt	»		Königshofen
»	Philippsburg, Stadt	»	Philippsburg	»	»	Lauda, Stadt		»	Lauda
»	Unteröwisheim, Stadt	»	Unteröwisheim	»	»	Eichel	»		Wertheim, Stadt
» (fr. Amtsbzirk Bretten)	Gochsheim, Stadt	»	Gochsheim	»	»	Bronnbach		Wegfall der Bezeichnung »Stadt«	Höfelde
16/18 Bühl	Kappelwindeck	Wegfall durch Eingliederung	Bühl, Stadt	1. 6. 34	»	Freudenberg, Stadt	»		Reicholzheim
»	Hatzenweier	»	Ottersweier	1. 4. 36	»	Külshcim, Stadt		»	Freudenberg
»	Oberwasser		»	Unzhurst	»	17. Land Thüringen			
»	Zell	»	Bühl, Stadt	»	17/11 Altenburg	Altendorf	Wegfall durch Eingliederung	Kosma	1. 4. 35
»	Waldmatt		»	Neusatz	»	»		Unterzetscha	»
»	Hildmannsfeld	Wegfall der Bezeichnung »Stadt«	Schwarzach	1. 4. 38	»	Steinwitz	»	Lossen	
»	Steinbach, Stadt		»	Steinbach	16. 5. 38	»		Ilmsitz	»
16/19 Karlsruhe	Knielingen	Wegfall durch Eingliederung	Karlsruhe, Stadt	1. 4. 35	»	Kleintauschwitz	»	Kosma	
»	Welschneurent	Namensänderung	Teutschneurent	1.11.35	»	Kürbitz		»	Nobitz
»	Teutschneurent		Wegfall durch Eingliederung	Neurent (Baden)	»	»	Schlöpitze		»
»	Büchig	»		Blankenloch	»	17/12 Arnstadt	Niederleupten	»	
»	Durlach, Stadt		»	Karlsruhe, Landes-	1. 4. 38	»	Lutschütz		»
»	Hagsfeld	»		hauptstadt	1. 4. 36	»	Poschwitz	»	
» (fr. Amtsbzirk Bretten)	Siekingen		»	Fiebingen	1. 4. 36	»	Hammersfeld		»
16/19 Karlsruhe (fr. Amtsbzirk Pforzheim)	Mutschelbach (Ober)	»		Untermutschelbach	1. 4. 36	17/14 Eisenach	Waldbzirk Lieber-	Namensänderung	
16/19 Karlsruhe (fr. Amtsbzirk Pforzheim)	Untermutschelbach	Namensänderung	Mutschelbach	1. 4. 36	17/15 Gera	rain (gmfr.)	Wegfall durch Eingliederung		Niederpöllnitz
16/21 Rastatt	Ottenau	Wegfall durch Eingliederung	Gaggenau, Stadt	1. 4. 35	»	Thal-Heiligenstein		»	Drosen
»	Scheuern	Wegfall der Bezeichnung »Stadt«	Gernsbach, Stadt	1. 4. 36	»	Birkigt	»		Culm
»	Kuppenheim, Stadt		»	Kuppenheim	16. 5. 38	17/18 Hildburghausen		Ingramsdorf	Namensänderung
Landeskommissärbezirk Mannheim					»	Volkmanushausen	Wegfall durch Eingliederung	Hellingen	
16/22 Buchen	Gerolzahn	Wegfall durch Eingliederung	Glashofen	1. 4. 35	»	Billmuthausen		»	Colberg
»	Gottersdorf		»	Hettigenbeuern	»	17/19 Meiningen	Welkershausen		»
»	Kaltenbrunn	»		Hollerbach	»	»	Ettmarshausen	»	
»	Reinhardsachsen		»	Schlossau	»	»	Uebelroda		»
»	Hornbach	»		Gernsbach, Stadt	1. 4. 36	17/21 Saalfeld	Knollbach	»	
»	Oberneudorf		»	Kuppenheim	16. 5. 38	»	Preßwitz		»
»	Unterneudorf	»				»	Saalthal	»	
»	Auerbach		»			18. Land Hessen			
»	Mürschenhardt	»				18/8 Bergstraße	Bürstadt, teilw.	Neubildung	Riedrode
					(fr. Kreis Bensheim)		Zusammenschluß		Einhausen
					»	Klein-Hausen, teilw. Dominalgemarkung		»	
					»	Lorscher Wald	»		
					»	Groß-Hausen		»	
					»	Klein-Hausen, Rest	»		

Kleinerer Verwaltungsbezirk	alter Zustand (Gemeindenname)	Art der Veränderung	neuer Zustand (Gemeindenname)	Wir- kungs- datum	Kleinerer Verwaltungsbezirk	alter Zustand (Gemeindenname)	Art der Veränderung	neuer Zustand (Gemeindenname)	Wir- kungs- datum		
18/8 Bergstraße (fr. Kreis Hepenheim)	Hirschhorn, Stadt	Festsetzung einer Zusatzbezeichnung	Hirschhorn(Neckar), Stadt	13. 4.37	Noeh:	Lokstedt	Wegfall durch Eingliederung	Hansestadt Hamburg	1. 4.38		
18/11 Darmstadt	Arheilgen	Wegfall durch Eingliederung	Darmstadt, Stadt	1. 4.37	Lkr. Hamburg: (fr. Kreis Pinneberg)	Marmstorf					
18/13 Erbach	Eberstadt Asselbrunn		Steinbach, Marktfl.	1.10.36	(fr. Kreis Harburg)	Neuenfelde					
18/16 Groß-Gerau	Crumstadt, teilw.		Neubildung	Allmendfeld	31.10.37	(fr. Kreis Stormarn)				Neugraben	
"	Gornshelm, Stadt, teilw.	Zusammenschluß		Nösberts-Weidmoos	1. 4.38	(fr. Kreis Harburg)				Neuland	
"	Hähnlein (Kreis Bensheim), teilw.					(fr. Kreis Stormarn)				Poppenbüttel	
"	Pfungstadt (Kreis Darmstadt), Stadt, teilw.					(fr. Kreis Harburg)				Rahlstedt Rönneburg	
18/17 Lauterbach	Weid-Moos	Wegfall durch Eingliederung	Mainz, Stadt	"	(fr. Kreis Stormarn)	Sasel					
18/18 Mainz	Nösberts Gonsenheim		Neu-Isenburg, Stadt	1. 4.37	(fr. Kreis Harburg)	Steilshoop					
18/19 Offenbach a. M.	Gehspitz, gmfr. Grundstück	" "	Gützenhain	"	(fr. Kreis Stormarn)	Sinstorf					
"	Philippseich, gmfr. Grundstück (Polizeikommissariat)				Offenthal	"	Wellingsbüttel				
"	Mitteldick, gmfr. Grundstück teilw. (Kreis Offenbach)	Neubildung	Zepelinheim	1. 1.38	20. Land Mecklenburg						
"	Kelsterbach Grundwald, gmfr. Grundstück, teilw.		Wegfall durch Eingliederung	Offenbach a. M., Stadt	1. 4.38	20/7 Güstrow	Diekhof, teilw. (Ortsteil Schweez)	Neubildung	Schweez	1. 4.34	
"	Mönchhof, gmfr. Grundstück, teilw. (Kreis Groß-Gerau)			Steinheim am Main, Stadt	"	"	"	Hohenfelde	Namensänderung	Wattmannshagen	8. 5.34
"	Bieber			Zusammenschluß		"	"	Krakow, Stadt	Festsetzung einer Zusatzbezeichnung	Krakow am See (Meckl.), Stadt	3. 8.35
"	Groß-Steinheim, Stadt	" "			"	Louisenhof	Namensänderung	Reimershagen	27. 8.35		
"	Klein-Steinheim					"	Lenzen	Wegfall durch Eingliederung	Ruehow	1.10.36	
chem. Land Hamburg: Stadtkreis Altona (fr. Reg. Bez. Schleswig)	Altona, Stadt	Wegfall durch Eingliederung	Hansestadt Hamburg	1. 4.38	"	Lüdershagen	"	Hoppenrade	"		
Stadtkreis Harburg-Wilhelmsburg (fr. Reg. Bez. Lüneburg)	Harburg-Wilhelmsburg, Stadt		"	"	"	"	Neu Sammit	"	Bossow	"	
Stadtkreis Wandsbek (fr. Reg. Bez. Schleswig)	Wandsbek, Stadt		"	"	"	"	Pustohl	"	Berendshagen	"	
Hamburgisches Landgebiet	Allermöhe		"	"	"	"	Boitin, Hof	"	Boitin, Dorf	1. 4.37	
"	Altengamme		"	"	"	"	Grünenhagen	"	Benitz	"	
"	Bergedorf, Stadt		"	"	"	"	Brookhusen	"	Klein Raden	"	
"	Billwärder an der Bille		"	"	"	"	Buchenhof	"	Bickelberg	"	
"	Curslack		"	"	"	"	Eickhof	"	Passin	"	
"	Farnsen mit Berne		"	"	"	"	Friedrichshof	"	Gerdshagen, Dorf	"	
"	Kirchwärder		"	"	"	"	Gerdshagen, Hof	"	Vorbeck	"	
"	Moorburg	"	"	"	"	Kamba	"	Groß Breesen	"		
"	Moorfleth	"	"	"	"	Klein Breesen	"	Groß Gischow	"		
"	Moorwärder	"	"	"	"	Klein Gischow	"	Groß Lantow	"		
"	Neuengamme	"	"	"	"	Klein Lantow	"	Groß Ridsenow	"		
"	Ochsenwärder	"	"	"	"	Klein Ridsenow	"	Klein Sien	"		
"	Ost Krauel	"	"	"	"	Moissall	"	Klein Belitz	"		
"	Reitbrook	"	"	"	"	Ulrikenhof	"	Laase	"		
"	Spadenland	"	"	"	"	Reinstorf	"	Warnow	"		
"	Tatenberg	"	"	"	"	Schependorf	"	Ganschow	"		
"	Volksdorf	"	"	"	"	Schlockow	"	Tellow	"		
"	Wohldorf und Ohlstedt	"	"	"	"	Schönwolde	"	Zehlendorf, Dorf	"		
Lkr. Hamburg: (fr. Kreis Harburg)	Altenwerder	Wegfall durch Eingliederung	Hansestadt Hamburg	1. 4.38	"	Tenze	"	Koppelow	1.10.37		
(fr. Kreis Stormarn)	Bergstedt		"	"	"	"	Zehlendorf, Hof	"	Kuchelmiß	"	
"	Billstedt		"	"	"	"	Ahrenshagen	"	Hägerfelde	1. 4.38	
(fr. Kreis Stade)	Bramfeld		"	"	"	"	"	"	Karchez	"	
(fr. Kreis Stormarn)	Cranz		"	"	"	"	Prützen	"	Borkow	"	
(fr. Kreis Harburg)	Finkenwerder		"	"	"	"	Rothen	"	Neu-Gülze	8. 5.34	
"	Fischbeck		"	"	"	"	Zahrensdorf	Namensänderung	Göblow	1. 4.35	
"	Frankop		"	"	"	"	Goldenitz, teilw. (Ortsteil Göblow)	"	Langenheide	1.10.36	
(fr. Kreis Stormarn)	Gut Moor		"	"	"	"	Melkof, teilw.	Wegfall durch Eingliederung	Redesin, Dorf	1. 4.37	
(fr. Kreis Harburg)	Hummelsbüttel		"	"	"	"	Redesin, Hof	"	Brahlstorf, Dorf	1. 4.38	
(fr. Kreis Stormarn)	Kirchwerder	"	"	"	"	Brahlstorf, Hof	Verleihung einer Bezeichnung	Lübtheen, Stadt	"		
(fr. Kreis Stormarn)	Langenbeck	"	"	"	"	Lübtheen	"	Zarrentin, Stadt	"		
"	Lemsahl-Mellingstedt	"	"	"	"	Zarrentin	"	Neustadt-Glewe, Stadt	1.10.36		
"	Lohbrügge	"	"	"	"	Kiez	Wegfall durch Eingliederung	Rüterberg	9. 9.38		
					"	Wendisch Wehningen	Namensänderung	Granzow	20. 2.35		
					20/10 Malchin	Alt Pannekow	Wegfall durch Eingliederung	Dargun, Stadt	1. 4.38		
					"	Dargun	Verleihung einer Bezeichnung	Sukow-Marien- hof	29. 1.36		
					"	Sukow	Namensänderung	Quitzenow	1. 4.36		
					"	Wasdow	Wegfall durch Eingliederung	Kleeth	1. 4.37		
					"	Knorrendorf	"	Jördenstorf	1. 4.38		
					"	Schlaackendorf	"	Tessenow	30.12.35		
					20/11 Parchim	Schrödershof	Wegfall durch Eingliederung	Bobzin	1. 4.37		
					"	Schwasdorf		"	Lübz, Stadt	"	
					"	Kummin	"	Friedrichsruhe, Dorf	"		
					"	Bauhof	"	Poltnitz	"		
					"	Friedrichsruhe, Hof	"	Groß Niendorf, Dorf	"		
					"	Fürstlich Poltnitz	"	Karbow	"		
					"	Poitendorf	"	Kreien, Dorf	"		
					"	Groß Niendorf, Siedlung	"	Retzow, Dorf	"		
					"	Hof Karbow	"	Quaßlin	1. 7.37		
					"	Kreien, Hof	"	Groß und Neu Posenin	1. 4.38		
					"	Retzow, Gut	"	Langenhagen	"		
					"	Quastnermühle (gmfr.)	"	Lalchow	"		
					"	Damerow b. Karow	"		"		
					"	Hof Hagen	"		"		
					"	Klebe	"		"		

und Bestandsänderungen von Gemeinden

Kleinerer Verwaltungsbezirk	alter Zustand (Gemeindenname)	Art der Veränderung	neuer Zustand (Gemeindenname)	Wirktungsdatum	Kleinerer Verwaltungsbezirk	alter Zustand (Gemeindenname)	Art der Veränderung	neuer Zustand (Gemeindenname)	Wirktungsdatum
Noch: 20/11 Parchim	Leppin	Wegfall durch Eingliederung	Marnitz	1. 4.38	Noch: 20/15 Stargard	Bassow	Wegfall durch Eingliederung	Sadelkow	1. 4.37
"	Ruhn		Wahlstorf	"	"	Below		Voßwinkel	"
"	Quaßlin	"	Benthen	"	"	Bergfeld	"	Grünow	"
"	Tannenhof	"	Tessenow	"	"	Ollendorf	"	Blumenow	"
"	Zachow	Namensänderung	Freienhagen	5. 8.38	"	Boltenhof	"	Dabelow	"
"	Wendisch Priborn		Finkenwerder	"	"	Brückentin	"	Petersdorf	"
20/12 Rostock	Wendisch Waren	"			"	Comthurey	"	Brohm	"
"	Diedrichshagen bei Warnemünde	Wegfall durch Eingliederung	Rostock, Stadt	8. 3.34	"	Canzow	"	Kratzeburg	"
"	Gehlsdorf					"	Cosa	"	Ramelow
"	Groß Klein Lütten, Klein Marienehe	"			"	Dalmsdorf	"	Klein Trebbow	"
"	Schmarl	"			"	Dishley	"	Buchholz	"
"	Schutow	"			"	Drewin	"	Wittenborn	"
"	Heiligendamm	"	Doberan, Bad, Stadt	1. 4.36	"	Drägen	"		
"	Nienhagen über Doberan	Verleihung einer Bezeichnung	Nienhagen über Doberan, Ostseebad	20. 5.36	"	Gramzow	"	Groß Schönfeld	"
"	Arendsee, Ostseebad			Brunshaupten, Ostseebad	1. 4.37	"	Friedrichshof b. Friedland	"	Golm
"	Brodhagen, Hof Deperstorf	Wegfall durch Eingliederung	Brodhagen, Dorf	"	"	Friedrichsfelde	"	Rühlow	"
"	Glashagen b. Doberan			Cammin	"	"	Friedrichshof b. Neetzka	"	Weisdin
"	Glashagen b. Reddelich	Wegfall der Zusatzbezeichnung	Reddelich Glashagen	"	"	Georgendorf	"	Neverin	"
"	Groß Viegheln			Reez	"	"	Glocksin	"	Hasselförde
"	Lambrechtshagen, Hof	Wegfall durch Eingliederung	Lambrechtshagen, Dorf	"	"	Gnewitz	"	Wokuhl	"
"	Retschow, Hof			Retschow, Dorf	"	"	Godendorfer Teerofen	"	Godendorf
"	Sanitz, Hof	"	Sanitz, Dorf	"	"	Godenswege	"	Holldorf	"
"	Wendfeld	"	Sanitz, Dorf	"	"	Grammertin	"	Wokuhl	"
"	Satow	"	Satow Niederhagen	"	"	Grünplan	"	Canow	"
"	Göldenitz	"	Schlage	1.10.37	"	Hohenmin	"	Neddemin	"
"	Pankelow	"	Carlsruhe	1. 4.38	"	Katzenhagen	"	Neetzka	"
"	Alt Steinhorst	Namensänderung und Verleihung einer Bezeichnung	Kuhlrade	"	"	Klein Nemerow	"	Groß Nemerow	"
"	Neu Steinhorst			Kühlungsborn, Ostseebad, Stadt	"	"		(Groß Quassow Usarin	"
"	Bookhorst	Wegfall durch Eingliederung	Bartelshagen	"	"	Krekow	"	Wesenberg, Stadt	"
"	Brunshaupten, Ostseebad			Altenhagen	"	"	Krickow	"	Forstgutsbezirk Mirow (gmfr.)
"	Ehmkenhagen	"	Groß Schwaß	"	"	Krüselin	"	Groß Daberkow	"
"	Klein Nienhagen	"	Tessin, Stadt	"	"	Marienhof	"	Usadel	"
"	Klein Schwaß	"	Hastorf	"	"	Menow	"	Meechow	"
"	Klein Tessin	"	Alt Guthendorf	"	"	Neucanow	"	Dewitz	"
"	Könow	"	Dändorf	"	"	Neuhaus	"	Steinförda	"
"	Neu Guthendorf	"	Liepen	"	"	Neu-Kaebelich	"	Wustrow	"
"	Neuhaus (Niehusen)	"	Wendorf	"	"	Oltschlott	"	Bredenfelde	"
"	Neuhof b. Sülze	"	Reinhagen	"	"	Pietz	"	Alt-Kaebelich	"
"	Neu Wendorf	"	Bargeshagen	"	"	Podewall	"	Hinrichshagen	"
"	Püschow	"	Elmenhorst	"	"	Riepe	"	Roga	"
"	Rabenhorst	"	Theikow	"	"	Rollenhagen	"	Trollenhagen	"
"	Rost, Elmenhorst	"	Admannshagen	"	"	Rosenhagen	"	Cammin	"
"	Starkow	"	Müritz, Ostseebad	1.10.38	"	Stolpe	"	Röddin	"
"	Steinbeck	Zusammenschluß	Vitense	1. 4.35	"	Tornowhof	"	Ballin	"
"	Graal			Kasendorf	1. 7.35	"	Ulrichshof	"	Müllenbeck
20/13 Schönberg	Parber	Neubildung	Rütting	1. 1.36	20/16 Waren	Ankershagen	Zusammenschluß	Ankershagen	1. 4.34
"	Vitense			Hof Mummendorf	1. 4.36	"		Göhren	Neubildung
"	Wedendorf, teilw. (Ortsteil Kasendorf)	"	Hohen Schönberg	"	"	Grüssow	"	Schwarzehof	"
"	Rütting, Dorf	Wegfall durch Eingliederung	Stellshagen	1.10.36	"	Kogel, teilw.	"		
"	Rütting, Hof			Mechow, Dorf	"	"	Lansen, teilw. (Ortsteil Schwarzenhof)	"	
"	Rüsenbeck	"	Schönberg, Stadt	1. 4.37	"	Kloster Malchow	Wegfall durch Eingliederung	Malchow, Stadt	1. 7.35
"	Klein Prawtshagen	Neubildung	Dassow	1.10.37	"	Hoppenberg			Lehsten
"	Damshagen, teilw.			Dassow, Stadt	1. 4.38	"	Hartwigshof	Namensänderung	Hartwigsdorf
"	Mechow, Hof	"	Klütz, Stadt	"	"	Gamehl	Zusammenschluß		Tatow
"	Schönberg, Amtsgebiet	Wegfall durch Eingliederung	Schönberg, Stadt	1. 4.37	20/17 Wismar	Alt Karin		Wegfall durch Eingliederung	Neu Karin
"	Kaltenhof			Schönberg, Stadt	"	"	Bolland		
"	Vorwerk	"	Wotenitz, Dorf	"	"	Alt Poorstorf	"	Passce	"
"	Dassow	Verleihung einer Bezeichnung	Stralendorf	1. 4.34	"	Goldberg	"	Wischuer	"
"	Klütz			Schwerin, Stadt	1. 4.35	"	Tüzen	"	Ventschow
"	Schönberg, Bauhof	Zusammenschluß	Schwerin, Stadt	1.10.36	"	Büttelkow	"	Blowatz	"
20/14 Schwerin	Wotenitz, Hof			Barnin, Dorf	1. 4.38	"	Dämelow	"	Robertsdorf
"	Stralendorf, Dorf-gem.	Wegfall durch Eingliederung	Barner Stück	"	"	Damekow	"	Moltow	"
"	Stralendorf, Guts-gem.			Neustrelitz, Stadt	1. 4.34	"	Dreveskrchen	"	Sandhagen
"	Schloßgartengebiet	"	Carpin	1. 4.35	"	Friedrichsdorf	"	Büschow	"
"	Groß Medewege	"	Zippelow	1. 4.36	"	Kleekamp	"	Wendelstorf	"
"	Klein Medewege	"	Warbende	1.10.36	"	Körchow	"	Westenbrügge	"
"	Krebsförden	"			"	Klein Warin	"	Glasiem	"
"	Mueß	"			"	Meehelsdorf	"	Groß Stieten	"
"	Warnitz	"			"	Parchow	"	Kritzow	"
"	Wickendorf	"			"	Pinnowhof	"	Groß Stieten	"
"	Friedrichsthal	"			"	Poischendorf	"	Kritzow	"
"	Barnin, Hof	"			"	Rosenthal	"	Kirch Mulsow	"
"	Klein Trebbow	"			"	Rüggow	"		
20/15 Stargard	Zierke	"			"	Steinhagen	"		
"	Mirowdorf	"			"	Wendisch Mulsow	"		
"	Georgenhof	"			"	Teplitz	"	Bäbelin	"
"	Prillwitz	"			"	Wakendorf	"	Kletzin	"
"	Flatow	"			"	Wietow	"	Blankenberg	"
"		"			"	Wipersdorf	"	Zweedorf, Dorf	"
"		"			"	Zweedorf, Hof	"		

Kleinerer Verwaltungsbezirk	alter Zustand (Gemeindenname)	Art der Veränderung	neuer Zustand (Gemeindenname)	Wirkungsdatum	Kleinerer Verwaltungsbezirk	alter Zustand (Gemeindenname)	Art der Veränderung	neuer Zustand (Gemeindenname)	Wirkungsdatum
Noch: 20/17 Wismar	Greese	Wegfall durch Eingliederung	Lübow	1.10.36	Noch: 24/7 Dessau-Köthen	Götzau Großweißandt Priessdorf	Zusammenschluß	Weißandt-Götzau	1. 4.37
"	Nisbill	"	Bibow	"	"	"	Wegfall durch Eingliederung	Cösitz	"
"	Rüggkamp	"	Neukloster	1. 4.37	"	"	"	"	"
"	Hof Mecklenburg	Namensänderung	Dorf Mecklenburg	27. 1.38	"	Zeudorf	"	Schortewitz	"
"	Gaarzerhof	"	"	"	24/8 Zerbst	Roßlau, Stadt	"	Dessau, Stadt	1. 4.35
"	Neu Gaarz	"	"	"	"	Gutsbezirk Roßlau	Feststellung der Schreibweise	Gutsbezirk Roßlau, Pionierübungsplatz	1. 7.37
"	Wustrow	Wegfall durch Eingliederung	Alt Gaarz, Ostseebad	1. 4.38	"	"	"	"	"
"	Blengow, teilw.	"	"	"	"	"	"	"	"
"	Alt Gaarz, Ostseebad	Namensänderung	Rerik	"	"	"	"	"	"
"	Rerik	Verleihung einer Bezeichnung	Rerik, Stadt	"	"	"	"	"	"
"	Lutterstorf	Wegfall durch Eingliederung	Beidendorf	"	25. Land Lippe				
"	Scharstorf	Verleihung einer Bezeichnung	Neukloster, Stadt	"	25/1 Detmold	Cappel (Lippstadt)	Feststellung der Schreibweise	Cappel b. Lippstadt	31. 8.37
"	Neukloster	"	"	"	"	"	"	"	"
"	Farpen	Wegfall durch Eingliederung	Robertsdorf	"	26. Land Schaumburg-Lippe				
"	Wodorf	"	"	"	"	"	"	"	"
"	Gägelow b. Wismar	"	Dabel	"	27. Saarland				
"	Holzendorf	"	"	"	26/1 Bückeburg	Hevesen	Wegfall durch Eingliederung	Warber	1. 4.36
"	Häven	"	Langen Jarchow	"	"	"	"	"	"
"	Hagebök	"	"	"	"	"	"	"	"
"	Kartlow	"	Neuburg	"	"	"	"	"	"
"	Steinhausen	"	"	"	"	"	"	"	"
"	Hohen Wieschendorf	"	Beckerwitz	"	"	"	"	"	"
"	Jörnstorf, Hof	"	Jörnstorf, Dorf	"	"	"	"	"	"
"	Lehnenhof	"	"	"	"	"	"	"	"
"	Kalsow	"	Benz	"	"	"	"	"	"
"	Warkstorf	"	"	"	27/2 Homburg	Erbach-Reiskirchen	Wegfall durch Eingliederung	Homburg, Stadt	1. 4.36
"	Klein Labenz	"	Rothenmoor	"	"	"	"	"	"
"	Klüsendorf	"	Metelsdorf	"	"	"	"	"	"
"	Krusenhagen	"	Gagzow	"	"	"	"	"	"
"	Levezow	"	Lübow	"	"	Höhen	"	"	"
"	Nakenstorf	"	Reinstorf	"	"	Mittlbezbach	Zusammenschluß	Höcherberg	1. 4.37
"	Neeheln	"	Lübow	"	"	Oberbezbach	"	"	"
"	Rambow	"	Kaarz	"	27/3 Merzig	Keuchingen	Wegfall durch Eingliederung	Mettlach	1.10.36
"	Schönlage	"	Dorf Mecklenburg	"	"	"	"	"	"
"	Tempzin	"	Gustävel	"	"	Brottdorf	"	Merzig, Stadt	1. 4.38
"	Wendisch Rambow	Namensänderung	Zahrensdorf	"	"	Landsweiler	Namensänderung	Landsweiler-Reden	7.12.37
"	"	"	Kleinrambow	5. 8.38	27/4 Ottweiler	Ludweiler	"	Ludweiler-Warndt	13. 1.36
"	"	"	"	"	27/5 Saarbrücken	"	"	"	"
"	"	"	"	"	"	Klareenthal	Festsatzung einer Zusatzbezeichnung	Klareenthal (Saar)	25. 9.36
"	"	"	"	"	"	"	"	"	"
"	"	"	"	"	"	Kurhof	"	Kurhof (Saar)	"
"	"	"	"	"	"	Berschweiler	"	"	"
"	"	"	"	"	"	Bietschied	"	"	"
"	"	"	"	"	"	Dilsburg	Zusammenschluß	Heusweiler	1.10.36
"	"	"	"	"	"	Heusweiler	"	"	"
"	"	"	"	"	"	Hirtel	"	"	"
"	"	"	"	"	"	Rittershof	"	"	"
"	"	"	"	"	"	Eiweiler	"	Eiweiler (Saar)	"
"	"	"	"	"	"	Hellenhausen	"	"	"
"	"	"	"	"	"	Kirschhof	"	"	"
"	"	"	"	"	"	Kurhof (Saar)	"	"	"
"	"	"	"	"	"	Niedersalbach	"	Salbach	"
"	"	"	"	"	"	Obersalbach	"	"	"
"	"	"	"	"	"	Kutzhof	"	"	"
"	"	"	"	"	"	Lummerschied	"	"	"
"	"	"	"	"	"	Numborn	"	"	"
"	"	"	"	"	"	Völklingen	Verleihung einer Bezeichnung	Völklingen, Stadt	13. 1.37
"	"	"	"	"	"	"	"	"	"
"	"	"	"	"	"	Geislauntern	Wegfall durch Eingliederung	Völklingen, Stadt	1. 4.37
"	"	"	"	"	"	Fürstenhausen	"	"	"
"	"	"	"	"	"	Wehrden	"	"	"
"	"	"	"	"	27/6 Saarlautern	Beaumarais	Namensänderung	Schönbruch	22. 8.35
"	"	"	"	"	"	Saarlouis, Stadt	"	Saarlautern, Stadt	13. 1.36
"	"	"	"	"	"	Saarlautern, Stadt	"	"	"
"	"	"	"	"	"	Fraulauntern	"	"	"
"	"	"	"	"	"	Lisdorf	Zusammenschluß	Saarlautern, Stadt	1. 4.36
"	"	"	"	"	"	Pikard	"	"	"
"	"	"	"	"	"	Schönbruch	"	"	"
"	"	"	"	"	"	Niederlimberg	Wegfall durch Eingliederung	Wallerfangen	"
"	"	"	"	"	"	Oberlimberg	"	"	"
"	"	"	"	"	"	Pachten	"	Dillingen	"
"	"	"	"	"	"	Außen	Zusammenschluß	Schmelz	1. 4.37
"	"	"	"	"	"	Bettingen	"	"	"
"	"	"	"	"	"	Bilsdorf	"	"	"
"	"	"	"	"	"	Körprie	"	Körprie (Saar)	"
"	"	"	"	"	"	Büren	"	"	"
"	"	"	"	"	"	Itzbach	"	Siersburg	"
"	"	"	"	"	"	Siersdorf	"	"	"
"	"	"	"	"	"	Griesborn	"	Schwalbach (Saar)	"
"	"	"	"	"	"	Schwalbach	"	"	"
"	"	"	"	"	"	Großhemmersdorf	"	Hemmersdorf (Saar)	"
"	"	"	"	"	"	Kerpriechemmersdorf	"	"	"
"	"	"	"	"	"	dorf	"	"	"
"	"	"	"	"	"	Labach	"	Reisbach (Saar)	"
"	"	"	"	"	"	Reisweiler	Namensänderung	Hüttersdorf	11. 5.37
"	"	"	"	"	"	Hüttersdorf-	"	"	"
"	"	"	"	"	"	Buprich	"	"	"
"	"	"	"	"	"	Piesbach-Bettstadt	"	Piesbach	20.10.37
"	"	"	"	"	"	Derlen	"	"	"
"	"	"	"	"	"	Elm	Zusammenschluß	Elm (Saar)	1. 4.38
"	"	"	"	"	"	Knausholz	"	"	"
"	"	"	"	"	"	Sprengen	"	"	"
"	"	"	"	"	"	Hahn	Wegfall durch Eingliederung	Lebach	"
"	"	"	"	"	"	Jabach	"	"	"
"	"	"	"	"	27/7 Sankt Ingbert	Alsbach	"	Blieskastel, Stadt	1. 4.37
"	"	"	"	"	"	Lantzkirchen	"	"	"

21. Land Oldenburg

22. Land Braunschweig

23. Land Bremen

24. Land Anhalt

Kleinerer Verwaltungsbezirk	alter Zustand (Gemeindenname)	Art der Veränderung	neuer Zustand (Gemeindenname)	Wirktungsdatum	Kleinerer Verwaltungsbezirk	alter Zustand (Gemeindenname)	Art der Veränderung	neuer Zustand (Gemeindenname)	Wirktungsdatum					
Noch: 28/12 Horn	Weitersfeld, Markt	Zusammenschluß	Weitersfeld, Markt	1.10.38	Noch: 28/29 Freistadt	Tragwein, Markt	Zusammenschluß	Tragwein, Markt	1.11.38					
"	Fronsburg				"	"		"		Hinforberg	"	"	"	
"	Prutzendorf				"	"		"		Mistlberg	"	"	"	
"	Rassingdorf				"	"		"		Prägarten	"	Prägarten, Markt	"	
"	Obermixnitz				"	"		"		Prägartsdorf	"	"	"	
"	Untermixnitz				"	"		"		Hagenberg	"	"	"	
"	Sallapulka				"	Sallapulka		"		Selker	"	"	"	
"	Heinrichsdorf				"	"		"		Untergaisbach	"	"	"	
"	Starrein				"	"		"		Wartberg ob der Aist	"	"	"	
"	Purgstall				"	"		"		Zeiß, teilw.	Wegfall durch Eingliederung	Freistadt, Stadt	"	
"	Nonnersdorf				"	"		"		"	"	"	"	
"	Kattau				"	Kattau		"		Zeiß, Rest	"	Neumarkt im Mühlkreise, Markt	"	
"	Missingdorf				"	"		"		28/29 Freistadt (fr. Urfahr)	Oberneukirchen, Markt	Zusammenschluß	Oberneukirchen, Markt	"
"	Rafing				"	"		"		"	Waxenberg	"	"	"
"	Großreipersdorf				"	"		"		"	Waldschlag	"	"	"
"	Kleinjetzelsdorf	"	"	"	"	Oberweißenbach	"	Oberweißenbach	"					
"	Theras	"	"	"	"	Amessschlag	"	"	"					
"	Passendorf	"	"	"	"	Bernhardschlag	"	"	"					
"	Röschitz, Markt	"	Röschitz, Markt	"	"	Leonfelden, Markt	"	"	"					
"	Roggendorf	"	"	"	"	Dietrichschlag	"	"	"					
"	Stoitzendorf	"	"	"	"	Stiftung bei Leonfelden	"	Leonfelden, Markt	"					
"	Kleinreiprechtsdorf	"	"	"	"	Laimbach	"	"	"					
"	Eggenburg, Stadt	"	Eggenburg, Stadt	"	"	Weigetschlag	"	"	"					
"	Gauderndorf	"	"	"	"	Reichenthal	"	Reichenthal	"					
"	Engelsdorf	"	"	"	"	Stiftung bei Reichenthal	"	"	"					
"	Kühnring	"	"	"	"	Königschlag	"	"	"					
"	Zogelsdorf	"	"	"	"	Lichtenstein	"	Schenkenfelden, Markt	"					
"	Burgschleinitz	"	"	"	"	Schenkenfelden, Markt	"	"	"					
"	Sonndorf	"	"	"	"	Sankt Magdalena bei Urfahr	siehe Bezirksh. Linz	—	"					
"	Sigmundsherberg	"	Sigmundsherberg	"	"	Steyregg, Stadt, teilw.	"	"	"					
"	Maigen	"	"	"	28/31 Grieskirchen	Manglbürg, teilw.	Wegfall durch Eingliederung	Grieskirchen, Stadt	"					
"	Kleinmeiseldorf	"	"	"	"	" , Rest	"	Parz	"					
"	Walkenstein, auch Wolkenstein	"	"	"	"	Enzendorf	Zusammenschluß	Gallspach, Markt	"					
"	Röhrwiesen	"	"	"	"	Gallschlag, Markt	"	"	"					
"	Kainreith	"	"	"	"	Enns, Stadt	"	Enns, Stadt	"					
"	Brugg	"	"	"	28/33 Linz	Lorch	"	"	"					
"	Stockern	"	"	"	"	Ebelsberg	"	"	"					
"	Rodingersdorf, Markt	"	"	"	28/33 Linz (fr. Urfahr)	Sankt Magdalena bei Urfahr	Wegfall durch Eingliederung	Linz, Stadt	15.10.38					
"	Harmansdorf	"	"	"	"	Steyregg, Stadt, teilw.	"	"	"					
"	Reinprechtspölla	"	"	"	28/34 Perg	Altenburg	Zusammenschluß	Windhaag bei Perg, Markt	1.11.38					
"	Sachsendorf	"	"	"	"	Windhaag bei Perg, Markt	"	"	"					
"	Buttendorf	"	"	"	"	Allerheiligen	"	"	"					
"	Kleinburgstall	"	Harmansdorf	"	"	Lebzig	"	"	"					
"	Reikersdorf	"	"	"	"	Mauthausen, Markt	"	"	"					
"	Gumping	"	"	"	"	Haid	"	"	"					
"	Amelsdorf	"	"	"	"	Altaist, teilw.	Wegfall durch Eingliederung	Ried in der Riedmark	"					
"	Matzelsdorf	"	"	"	"	" , Rest	"	Schwertberg, Markt	"					
"	Straning	"	"	"	"	Pergkirchen	Zusammenschluß	Perg, Markt	"					
"	Grafenberg, Markt	"	"	"	"	Weinzierl	"	"	"					
"	Wartberg, Markt	"	Straning	"	"	Perg, Markt	"	"	"					
"	Eitzmannsdorf bei Straning	"	"	"	"	Eizendorf	"	"	"					
28/13 Kornuburg	Bisamberg	Wegfall durch Eingliederung	Wien, Stadt	15.10.38	"	Saxen	"	"	"					
"	Enzersfeld	"	"	"	"	Windegg	"	Schwertberg, Markt	"					
"	Flandorf	"	"	"	"	Schwertberg, Markt	"	"	"					
"	Hagenbrunn	"	"	"	"	Geinberg	"	"	"					
"	Kleinengersdorf	"	"	"	"	Kirchdorf am Inn	"	"	"					
"	Königsbrunn	"	"	"	"	Mühlheim	"	"	"					
"	Langenersdorf	"	"	"	"	Niederkappel	"	Niederkappel	"					
"	Stammersdorf, Markt	"	"	"	"	Witzersdorf	"	"	"					
28/20 Sankt Pölten	Göblasbruck	"	Wilhelmsburg, Markt	1.10.38	"	Sankt Leonhard	"	Sarleinsbach, Markt	"					
"	Kreisbach	"	"	"	"	Sarleinsbach, Markt	"	"	"					
28/22 Tulln	Gugging	"	Wien, Stadt	15.10.38	"	Sprinzenstein	"	"	"					
"	Höflein an der Donau	"	"	"	"	Ulrihsberg	"	Ulrihsberg	"					
"	Kierling	"	"	"	"	Klaffer	"	"	"					
"	Klosterneuburg, Stadt	"	"	"	"	Neufelden, Markt	"	Neufelden, Markt	"					
"	Kritzendorf	"	"	"	"	Pürnstern	"	"	"					
"	Weidling	"	"	"	"	Neustift bei Oberkappel	"	Rannastift	"					
"	Weidlingbach	"	"	"	"	Rannariedl	"	"	"					
Landeshauptmannschaft Oberdonau														
28/28 Braunau am Inn	Sankt Pantaleon	Zusammenschluß	Sankt Pantaleon	1.11.38	"	Hofkirchen im Mühlkreise, Markt	"	Hofkirchen im Mühlkreise, Markt	"					
"	Haigermoos		"	"	"	"	Marsbach	"	"					
"	Altheim, Markt		"	Altheim, Markt	"	"	Kremsmünster, Markt	"	Kremsmünster, Markt					
"	Sankt Laurenz		"	"	"	"	Kremsmünster Land	"	"					
"	Braunau a. Inn	"	Braunau am Inn, Stadt	15.10.38	"	Hall, Bad, Markt	"	Hall, Bad, Markt	"					
"	Ranshofen	"	"	"	"	Pfarrkirchen bei Bad Hall	"	"	"					
28/29 Freistadt	Neumarkt, Markt	Zusammenschluß	Neumarkt im Mühlkreise, Markt	1.11.38	28/38 Steyr	Wolfern	"	Wolfern	"					
"	Matzelsdorf		"	"	"	"	Gleink	"	"					
"	Unterweißenbach, Markt		"	Unterweißenbach, Markt	"	"	"	"	"					
"	Kaltenberg		"	"	"	"	"	"	"					
"	Aich		"	"	"	"	"	"	"					
"	Brawinkl		"	Zell bei Zellhof, Markt	"	"	"	"	"					
"	Lanzendorf		"	"	"	"	"	"	"					
"	Zell bei Zellhof, Markt	"	"	"	"	"	"	"						

Kleinerer Verwaltungsbezirk	alter Zustand (Gemeindenname)	Art der Veränderung	neuer Zustand (Gemeindenname)	Wirksamkeitsdatum	Kleinerer Verwaltungsbezirk	alter Zustand (Gemeindenname)	Art der Veränderung	neuer Zustand (Gemeindenname)	Wirksamkeitsdatum				
28/39 Vöcklabruck	Nußdorf am Attersee	} Zusammenschluß	Nußdorf am Attersee	1.11.38	Noch: 28/46 Zell am See	Taxenbach, Markt	} Zusammenschluß	Taxenbach, Markt	1. 1.39				
»	Lichtenbuch		»			»		»		Eschenau	»	»	
»	Straß		»			Straß im Attergau		»		Lend	»	Lend	»
»	Pabing		»			»		»		Embach	»	»	»
»	Berg		»			Berg im Attergau		»		Rauris, Markt	»	Rauris, Markt	»
»	Eggenberg	»	»	»	Buchebeu	»	»	»					
»	Oberaschau	»	»	»									
»	Oberwang	»	Oberwang	»									
28/40 Wels	Lichtenegg	} »	Wels, Stadt	»	Landeshauptmannschaft Steiermark								
»	Wels, Stadt		»		»								
»	Pernau	»	»	»									
Landeshauptmannschaft Salzburg													
28/42 Bischofshofen (fr. Sankt Johann)	Werfen-Markt, Markt	} Zusammenschluß	Werfen, Markt	1. 1.39	28/52 Graz	Andritz	} Wegfall durch Eingliederung		15.10.38				
»	Werfen, Land		»		»	»		Umgebung		»			
»	Pfarrwerfen		»		Dorfwerfen	»		»		Eggenberg, Markt			
»	Werfenweng		»		»	»		»		Engelsdorf			
»	Eben im Pongau		»		Eben im Pongau	»		»		Gösting			
»	Gasthof	»	»	»	»	Liebenau							
»	Schatzbach	»	»	»	»	Murfeld							
»	Radstadt, Stadt	»	Radstadt, Stadt	»	»	Sankt Peter bei Graz							
»	Radstadt-Land	»	»	»	»	Straßgang							
»	Goldegg	»	Goldegg	»	»	Waltendorf							
»	Goldeggweng, teilw.	} Wegfall durch Eingliederung	Dienten am Hochkönig (Kr. Zell a. See)	»	»	Wetzelsdorf							
»	Goldeggweng, Rest		»	»	»	Mariatrost, Markt, teilw.							
28/43 Hallein	Dürnberg	} Zusammenschluß	Hallein, Stadt	»	»	Messendorf, teilw.	} Zusammenschluß	Hart bei Sankt Peter	»				
»	Hallein, Stadt		»		»	»		Sankt Veit ob Graz, teilw.					
»	Oberalm, teilw.		»		»	»		(u. a. teilw.)					
»	Adnet, teilw.		»		Adnet	»		Hart bei Sankt Peter, Rest					
»	Oberalm, Rest		»		»	»		Messendorf, Rest					
»	Adnet, Rest	»	»	»	Mariatrost, Markt, Rest								
»	Neumarkt, Markt	»	»	»	Weintzen, Rest	} Wegfall durch Eingliederung	Gratkorn, Markt	»					
28/44 Salzburg	Köstendorf	»	Neumarkt-Köstendorf, Markt	»	Sankt Veit ob Graz, teilw.				Stattegg	»			
»	Morzg	} Wegfall durch Eingliederung	Salzburg, Stadt	»	»	Sankt Veit ob Graz, Rest		»	»				
»	Aigen, teilw.		»		»	»	»						
»	Leopoldskron, teilw. (u. a. teilw.)		»		»	»	»						
»	Aigen, Rest		»		Elsbethen	»	»						
»	Leopoldskron, Rest		»		Grödig	»	»						
28/45 Tamsweg	Tamsweg, Markt	} Zusammenschluß	Tamsweg, Markt	»	28/67 Klagenfurt	Annabichl	} Wegfall durch Eingliederung	Klagenfurt, Stadt	»				
»	Seethal		»		»	»		Sankt Martin bei Klagenfurt					
»	Piehl		»		»	»		Sankt Peter bei Klagenfurt					
»	Mariapfarr		»		»	»		Sankt Ruprecht bei Klagenfurt, teilw.					
»	Zankwarn	»	»	»	Sankt Ruprecht bei Klagenfurt, Rest								
28/46 Zell am See	Zell am See, Markt	} »	Zell am See, Stadt	»	Landeshauptmannschaft Tirol								
»	Thumersbach		»		»	»	»						
»	Lofer, Markt		»		Lofer, Markt	»	28/76 Innsbruck	Hötting	} Wegfall durch Eingliederung	Innsbruck, Stadt	1.10.38		
»	Sankt Martin		»		»	»	»	Mühlau					
»	Krimml		»		Krimml-Wald	»	»	Ambras, auch Ambras					
»	Wald		»		»	»	28/79 Landeck	Zams		Landeck, Stadt	»		
»	Mittersill, Markt		»		Mittersill, Markt	»							
»	Hollersbach	»	»	»									
»	Bruck an der Großglocknerstraße	} »	Bruck an der Glocknerstraße	»	Landeshauptmannschaft Vorarlberg								
»	Sankt Georgen im Pinzgau		»		»								

Nachtrag

zum »Systematischen Verzeichnis der Namens- und Bestandsänderungen von Gemeinden« mit Wirkung vom 1. 4. 1939

Die nachstehenden, bis Mitte Februar 1939 bekanntgewordenen, am 1. 4. 1939 in Kraft tretenden Änderungen konnten wegen des vorgeschrittenen Standes der Drucklegung im »Systematischen Verzeichnis der Gemeinden« und im »Alphabetischen Verzeichnis der Gemeinden« nicht mehr berücksichtigt werden.

Kleinerer Verwaltungsbezirk	alter Zustand (Gemeindenname)	Art der Veränderung	neuer Zustand (Gemeindenname)	Wirkungsdatum	Kleinerer Verwaltungsbezirk	alter Zustand (Gemeindenname)	Art der Veränderung	neuer Zustand (Gemeindenname)	Wirkungsdatum
Land Preußen									
1. Provinz Ostpreußen									
Reg.-Bez. Königsberg									
1/3 Fischhausen	Sorgenau	Wegfall durch Eingliederung	Palnicken	1. 4.39	1/23 Schloßberg (Ostpr.) (früher Kreis Pillkallen)	Ambruch	Wegfall durch Eingliederung	Seehuben	1. 4.39
1/6 Heilsberg	Kolm	»	Reichenberg	»	1/25 Tilsit-Ragnit	Groß Ostwalde Klein Ostwalde	Zusammenschluß	Ostwalde	»
»	Deppen	»	Heiligenthal	»	Reg.-Bez. Allenstein				
1/8 Königsberg (Pr.)	Gunthenen	»	Korreynen	»	1/28 Allenstein	Dongen	Wegfall durch Eingliederung	Diwitten	1. 4.39
»	Twergaiten	»	Powunden	»	2. Stadt Berlin				
1/9 Labiau	Seegershöfen	»	Danielshöfen	»	3. Provinz Brandenburg				
»	Kleinkalkfelde	Zusammenschluß	Kalkfelde	»	Reg.-Bez. Potsdam				
»	Danielshöfen, teilw.	»	Weißbruch	»	3/2 Beskow-Storkow	Möllendorf	Wegfall durch Eingliederung	Limsdorf	1. 4.39
»	Kalkfelde	»	Berghöfen	»	»	Schwerin	»	Selchow	»
»	Kronberg (Ostpr.)	Wegfall durch Eingliederung	Liebenfelde (Ostpr.)	»	»	Drahendorf	»	Sauen	»
»	Wolfshof	»	Mörnersfelde	»	»	Klein Eichholz	»	Streganz	»
»	Bielken	»	Herrndorf	»	3/8 Niederbarnim	Kleinschönebeck Schöneiche	Zusammenschluß	Schöneiche b. Berlin	»
»	Friedrichsmühle	»	Reichwalde (Ostpr.)	»	3/13 Ruppin	Darritz	»	Darritz	»
»	Kunzenrode	»	Rodehlen	»	3/17 Westprie- nitz	Wahlendorf Saldernhorst	Wegfall durch Eingliederung	Vehlgast	»
»	Klein Sittkeim	Zusammenschluß			»	Gosedahl	»	Boberow	»
»	Lindenu	»			»	Neu Sagast	»	Sagast	»
»	Daudertshöfen	»			»	Klein Welle	»	Vieseecke	»
1/12 Preußisch Holland	Hornfelde	»			»	Babekuhl	»	Lanz	»
»	Mörnersfelde	»			»	Haverland	»	Abbdorf	»
1/13 Rastenburg	Monbrunsdorf	Wegfall durch Eingliederung			»	Groß Wootz Klein Wootz Rosendorf	Zusammenschluß	Wootz	»
»	Pfeiffertswalde	»			Reg.-Bez. Frankfurt				
»	Petermanns	»			3/22 Cottbus	Bränsichen	Wegfall durch Eingliederung	Neulausen	1. 4.39
Reg.-Bez. Gumbinnen					3/27 Guben	Schiedlo	»	Ratzdorf	»
1/17 Ebenrode (früher Kreis Stallupönen)	Bruchhöfen	Zusammenschluß	Bruchhöfen	1. 4.39	3/31 Lebus	Zornickow	»	Seelow, Stadt	»
»	Ebenflur	»	Kleeburg	»	3/33 Lübben (Spreewald)	Neu Madlitz	»	Madlitz	»
1/18 Eichniederung (früher Kreis Niederung)	Muldau	»	Bleeken	»	»	Klein Briesen	»	Groß Briesen	»
»	Girgsden	»	Jänichen	»	»	Steinkirchen	»	Lübben (Spreewald), Kreisstadt	»
1/20 Gumbinnen	Jäkischken	»	Insterblick	»	»	Klein Lierbitz	»	Groß Liebitz	»
»	Kleeburg	»	Birkenhausen	»	»	Sarkow	»	Leißnitz	»
»	Pommerfelde	Wegfall durch Eingliederung	Wirbeln	»	3/37 Soldin	Klein Leuthen	»	Groß Leuthen	»
1/22 Insterburg	Freimannsorf	»	Ossafurt	»	3/38 Sorau	Münchhofe	»	Lieberose, Stadt	»
»	Insterblick	Zusammenschluß	Laschnicken	»	»	Hauswerder	»	Lippehne, Stadt	»
»	Tarpen (Ostpr.)	»	Steinsee (Ostpr.)	»	»	Thurno	»	Kulm	»
»	Birkenhausen	»	Keilergrund	»	3/40 Weststern- berg	Raden	»	Preschen	»
»	Roßberg (Ostpr.)	Wegfall durch Eingliederung	Bessen	»	»	Friedrichswille	»	Reppen, Stadt	»
»	Albrechtshöfen	»	Schönwaldau	»	4. Provinz Pommern				
»	Milchfelde	»	Stobingen	»	Reg.-Bez. Stettin				
»	Großlaschnicken	Zusammenschluß	Siegmanten	»	4/4 Franzburg- Barth	Müggenburg	Zusammenschluß	Müggenburg	1. 4.39
»	Kleinlaschnicken	Wegfall durch Eingliederung	Ossaquell	»	4/7 Greifswald	Sundische Wiese	Wegfall durch Eingliederung	Greifswald, Stadt	»
»	Bärengraben	»	Buchhof	»	»	Eldena	»	Pyritz, Stadt	»
»	Heideck (Ostpr.)	»	Schackenu	»	4/10 Pyritz	Wieck	»	Rambin	»
»	Möhlen	»	Siegmundsfelde	»	4/12 Rügen	Altstadt	»	Putbus	»
»	Brandenau	»	Klein Schunkern	»	»	Bessin	»	Trent	»
»	Groß Stobingen	Zusammenschluß	Kirschland	»	»	Rothenkirchen	»	Lieschow	»
»	Neu Stobingen	»	Lindenberg	»	»	Vilmnitz	»	Zudar	»
»	Schweizersdorf	Wegfall durch Eingliederung	Luisenberg	»	»	Kukelwitz	»	Kasnevitz	»
»	Warlen	»	Eichenberg	»	»	Mursewiek	»	Poseitz	»
»	Ernstwalde	»	Burbeln	»	»	Poppelwitz b. Zudar	»		
»	Ringelau	»	Birken (Ostpr.)	»	»	Dungenevitz	»		
»	Schackenu	Zusammenschluß			»	Glutzow	»		
»	Tobacken	»							
»	Birkenfeld	»							
»	Siegmundsfelde	»							
»	Padau	Wegfall durch Eingliederung							
»	Sittenfelde	Zusammenschluß							
»	Kirschland	»							
»	Wasserlacken	Wegfall durch Eingliederung							
»	Naussoden	»							
»	Hoffnungsbrück	»							
»	Burbeln	»							
»	Seitenbach (Ostpr.)	Zusammenschluß							
»	Kleinbirken	»							
»	Schnappen	Wegfall durch Eingliederung							

Nachtrag

Kleinerer Verwaltungsbezirk	alter Zustand (Gemeindename)	Art der Veränderung	neuer Zustand (Gemeindename)	Wirkungsdatum	Kleinerer Verwaltungsbezirk	alter Zustand (Gemeindename)	Art der Veränderung	neuer Zustand (Gemeindename)	Wirkungsdatum
4/12 Rügen	Mölln	Wegfall durch Eingliederung	Dreschwitz	1. 4.39	5/62 Rosenberg O. S.	Kirchwalde	Zusammenschluß	Kirchwalde	1. 4.39
"	Zirzevit	"	Karow	"	"	Lauschen	"	"	"
"	Kloster	"	"	"	"	Liebeiche	Wegfall durch Eingliederung	Brückerort	"
"	Neuendorf auf Hiddensee	Zusammenschluß	Hiddensee	"	"	Heidelsdorf	"	Bodland	"
"	Vitte	"	"	"	"	Wehrenfede	"	Führendorf	"
Reg.-Bez. Köslin					"	Grasnau	"	"	"
4/23 Köslin	Friedrichsfelde	Wegfall durch Eingliederung	Bublitz, Stadt	1. 4.39	"	Heidewald	"	Lindenhöhe O. S.	"
Reg.-Bez. Grenzmark Posen-Westpreußen					"	Preußenau	"	"	"
4/36 Friedeberg Nm.	Militzwinkel	Wegfall durch Eingliederung	Trebitsch	1. 4.39	"	Rosenhain O. S.	"	"	"
"	Mittelbruch	"	Breitenwerder	"	"	Schönwald	"	"	"
4/38 Neustettin	Tarmen	"	Pöhlen	"	"	Ellguth	"	"	"
5. Provinz Schlesien					"	Radelsdorf	"	Ammern O. S.	"
Reg.-Bez. Breslau					"	Wollendorf O. S.	Zusammenschluß	Wittenau-Richterstal	"
5/8 Guhrau	Hengwitz	Wegfall durch Eingliederung	Pluskau	1. 4.39	"	Richterstal	"	Stoberbrück	"
5/10 Militzsch	Gutfelde	Zusammenschluß	Urdorf	"	"	Wittenau	"	"	"
5/12 Neumarkt	Urdorf	Wegfall durch Eingliederung	Nipporn	"	"	Forstheim	"	"	"
5/19 Trebnitz	Wohnwitz	Zusammenschluß	Bolkohof	"	"	Stoberbrück	"	"	"
"	Bergruh	"	"	"	"	Rodewalde	"	"	"
"	Bolkohof	"	"	"	"	Oberwalden	"	"	"
"	Groß Totschen	"	"	"	"	Sausenberg	"	"	"
"	Klein Totschen	"	"	"	"	Gohle	"	"	"
"	Moltketal	"	"	"	"	Kreuzhütte	"	"	"
6. Provinz Sachsen					"	Neudorf	Wegfall durch Eingliederung	Borkenwalde	"
Reg.-Bez. Liegnitz					"	Karlsgrund	"	"	"
5/25 Freystadt i. Niederschles.	Alt Kleppen	Zusammenschluß	Kleppen	1. 4.39	"	Wacholdertal	"	"	"
5/36 Landeshut i. Schles.	Neu Kleppen	Wegfall durch Eingliederung	Mittelkonradswaldau	"	"	Neu Karmen	"	"	"
"	Oberkonradswaldau	Zusammenschluß	Hartauforst	"	"	Windenau	"	"	"
"	Forst Grüssauisch Hartau	"	"	"	"	Mariefeld	"	"	"
Reg.-Bez. Oppeln					"	Thule	"	"	"
5/46 Cosel	Mühlengrund	Zusammenschluß	Rosengrund	1. 4.39	"	Josefshöhe	"	"	"
5/49 Groß Strehlitz	Stäblau	"	"	"	"	Weidental	"	"	"
5/50 Grottkau	Rosengrund	"	"	"	"	Eschenwalde O. S.	Zusammenschluß	Schloßwalden	"
5/56 Neisse	Hohenkirch (Oberschlesien)	Wegfall durch Eingliederung	Sankt Annaberg	"	"	Schloßwalden	"	"	"
5/57 Neustadt O. S.	Sankt Annaberg	"	"	"	5/63 Tost-Gleiwitz	Teichfelde	"	"	"
"	Petersheide	"	"	"	"	Braunbach	"	"	"
"	Schönheide	"	"	"	"	Wieselheim	"	"	"
5/59 Oppeln	Klein Warthe	Wegfall durch Eingliederung	Mannsdorf	"	"	Adelenhof	"	"	"
"	Wiesenthal O. S.	"	"	"	"	Hohenlieben	"	"	"
"	Achtubon	"	"	"	"	"	"	"	"
"	Kujau	Zusammenschluß	Zellin	"	"	"	"	"	"
"	Zellin	Wegfall durch Eingliederung	Riegersdorf	"	"	"	"	"	"
"	Siebenhuben	Zusammenschluß	Ernestinenberg	"	"	"	"	"	"
"	Brese	"	"	"	"	"	"	"	"
"	Ernestinenberg	"	"	"	"	"	"	"	"
"	Alt Schalkendorf	"	"	"	"	"	"	"	"
"	Neu Schalkendorf	"	"	"	"	"	"	"	"
"	Antonia	"	"	"	"	"	"	"	"
"	Malapane	"	"	"	"	"	"	"	"
"	Ostdorf O. S.	"	"	"	"	"	"	"	"
"	Klosterbrück	"	"	"	"	"	"	"	"
"	Wäldchen O. S.	"	"	"	"	"	"	"	"
"	Lugendorf	"	"	"	"	"	"	"	"
5/61 Ratibor	Massow	Wegfall durch Eingliederung	Bergkirch	"	"	"	"	"	"
"	Weidenmoor O. S.	Zusammenschluß	Ruderswald	"	"	"	"	"	"
"	Annaberg	"	"	"	"	"	"	"	"
"	Ruderswald	"	"	"	"	"	"	"	"
"	Schurgersdorf	"	"	"	"	"	"	"	"
5/62 Rosenberg O. S.	Donnersmark	Wegfall durch Eingliederung	Mühlendorf O. S.	"	"	"	"	"	"
"	Forstfelde	"	"	"	"	"	"	"	"
"	Stoberquell	"	"	"	"	"	"	"	"
"	Wallhof	"	"	"	"	"	"	"	"
"	Altneichen	"	"	"	"	"	"	"	"
"	Buchental	"	"	"	"	"	"	"	"
"	Schorke	"	"	"	"	"	"	"	"
"	Freihäuser	"	"	"	"	"	"	"	"
"	Buschweiler	"	"	"	"	"	"	"	"
"	Lichtenrode	"	"	"	"	"	"	"	"
Reg.-Bez. Magdeburg					6/11 Osterburg	Groß Holzhausen	Zusammenschluß	Krüden	1. 4.39
Reg.-Bez. Merseburg					"	Krüden	"	"	"
Reg.-Bez. Merseburg					"	Orpendorf	"	"	"
Reg.-Bez. Merseburg					"	Schmersau	"	"	"
Reg.-Bez. Merseburg					"	Groß Ballerstädt	"	"	"
Reg.-Bez. Merseburg					"	Klein Ballerstädt	"	"	"
Reg.-Bez. Merseburg					"	Kläden	"	"	"
Reg.-Bez. Merseburg					"	Kraatz	"	"	"
Reg.-Bez. Merseburg					"	Kallehne	"	"	"
Reg.-Bez. Merseburg					"	Velgau	"	"	"
Reg.-Bez. Merseburg					"	Polkritz	"	"	"
Reg.-Bez. Merseburg					"	Schwarzholz	"	"	"
Reg.-Bez. Merseburg					"	Groß Garz	"	"	"
Reg.-Bez. Merseburg					"	Haverland	"	"	"
Reg.-Bez. Merseburg					6/14 Salzwedel	Deutschorst	"	"	"
Reg.-Bez. Merseburg					"	Wiersdorf	Wegfall durch Eingliederung	Dähre	"
Reg.-Bez. Merseburg					"	Kleistau	"	"	"
Reg.-Bez. Merseburg					6/21 Delitzsch	Hohenleina	Wegfall durch Eingliederung	Krostitz	1. 4.39
Reg.-Bez. Merseburg					"	Güntheritz	Zusammenschluß	Güntersmark	"
Reg.-Bez. Merseburg					"	Rackwitz	"	"	"
Reg.-Bez. Merseburg					6/22 Eckartsberga	Harras	Wegfall durch Eingliederung	Oberheldrungen	"
Reg.-Bez. Merseburg					6/25 Liebenwerda	Merzdorf	Zusammenschluß	Merzdorf (Kreis Liebenwerda)	"
Reg.-Bez. Merseburg					"	Schertsmühl	"	Altenau (Kreis Liebenwerda)	"
Reg.-Bez. Merseburg					"	Atenau	"	"	"
Reg.-Bez. Merseburg					"	Boragk	"	"	"
Reg.-Bez. Merseburg					6/29 Merseburg	Klein Gräfendorf	"	Kleingräfendorf	"
Reg.-Bez. Merseburg					"	Krakau	"	"	"
Reg.-Bez. Merseburg					"	Kleinlauchstädt	Wegfall durch Eingliederung	Lauchstädt, Bad, Stadt	"
Reg.-Bez. Merseburg					"	Zscherneddel	Zusammenschluß	Zösehen	"
Reg.-Bez. Merseburg					6/31 Querfurt	Görschen	Wegfall durch Eingliederung	Barnstädt	"
Reg.-Bez. Merseburg					"	Göhritz	"	"	"
Reg.-Bez. Merseburg					"	Almsdorf	"	Gröst	"
Reg.-Bez. Merseburg					"	Großosterhausen	Zusammenschluß	Osterhausen	"
Reg.-Bez. Merseburg					"	Kleinosterhausen	"	"	"
Reg.-Bez. Merseburg					"	Oberfarnstädt	"	Farnstädt	"
Reg.-Bez. Merseburg					6/37 Weißenfels	Unterfarnstädt	Wegfall durch Eingliederung	Deuben (Kreis Weißenfels)	"
Reg.-Bez. Merseburg					"	Tackau	Zusammenschluß	Mühlanger (Kreis Wittenberg)	"
Reg.-Bez. Merseburg					6/38 Wittenberg	Hohndorf	"	Draschwitz	"
Reg.-Bez. Merseburg					"	Prühlitz	Wegfall durch Eingliederung	"	"
Reg.-Bez. Merseburg					6/41 Zeitz	Krimmlitz	"	"	"
Reg.-Bez. Merseburg					"	Kleinosa	"	Salsitz	"
Reg.-Bez. Merseburg					"	Kadischen	"	Gleina	"
Reg.-Bez. Merseburg					"	Stocksdorf	"	"	"
Reg.-Bez. Merseburg					"	Dragsdorf	"	Wittgendorf	"

Nachtrag

Kleinerer Verwaltungsbezirk	alter Zustand (Gemeindenname)	Art der Veränderung	neuer Zustand (Gemeindenname)	Wirkungsdatum	Kleinerer Verwaltungsbezirk	alter Zustand (Gemeindenname)	Art der Veränderung	neuer Zustand (Gemeindenname)	Wirkungsdatum	
7. Provinz Schleswig-Holstein										
Reg.-Bez. Schleswig										
7/6 Herzogtum Lauenburg	Groß Pampau	} Zusammenschluß	Sahms	1. 4.39	11/2 Altenkirchen (Westerwald)	Huf	} Wegfall durch Eingliederung	Horhausen (Westerwald)	1. 4.39	
"	Sahms		"	"	"	"		Luchert	"	"
"	Poggensee		"	Poggensee	"	"		Epgert	"	"
"	Walksfelde		"	Schretstaken	"	"	Niederähren	"	Seifen	
"	Groß Schretstaken		"	Duvensee	"	"	Bettgenhausen	"	Seelbach (Westerwald)	
"	Klein Schretstaken	} Wegfall durch Eingliederung	"	"	"	Strieckhausen	} Zusammenschluß (Westerwald)	Berzhausen	"	
"	Bergrade		"	"	"	Haeksen		"	"	
7/12 Oldenburg i. Holstein	Fargemiel	"	Heringsdorf	"	11/3 Birkenfeld	Niedererbach		} Wegfall durch Eingliederung	Obererbach (Westerwald)	"
"	Plügge	"	Göhl	"	"	Obererbach (Westerwald)			"	"
"	Döhnsdorf	} Zusammenschluß	Wangels	"	11/5 Koblenz	Amteroth		} Wegfall durch Eingliederung	Gieleroth	"
"	Hansühn		"	"	"	11/11 Simmern	Herpteroth		"	"
"	Hohenstein		"	Bönebüttel	"	"	Gieleroth		"	"
7/14 Plön	Husberg	} Wegfall durch Eingliederung	"	"	"	Sienerhöfe	"		Sien	"
"	Fieharrie		"	Negenharrie	"	"	"		"	"
"	Krokau	"	Barsbek	"	"	"	"	"		
"	Wisch	"	Bönnhusen	"	"	"	"	"		
"	Schönhorst	"	Latendorf	"	"	"	"	"		
7/17 Segeberg	Braak	} Zusammenschluß	Groß Kummerfeld	"	11/23 Moers	Bünning	} Wegfall durch Eingliederung	Alpen, Flecken	1. 4.39	
"	Groß Kummerfeld		"	Adolf Hitler Koog	"	"		Bünninghardt	"	"
"	Klein Kummerfeld		"	"	"	"		Drüpt	"	"
7/20 Süderdithmarschen	Willingrade	} Wegfall durch Eingliederung	"	"	"	Huck		"	"	
"	Friedrichskoog		"	"	"	"		Millingen	"	"
"	"	"	"	"	"	Winnenthal	"	Birten	"	
8. Provinz Hannover					12. Hohenzollerische Lande					
Reg.-Bez. Hildesheim					13. Land Bayern					
8/13 Einbeck	Oldendorf	} Zusammenschluß	Markoldendorf	1. 4.39	Reg.-Bez. Oberbayern					
"	Markoldendorf		"	"	"	13/15 Freising	Johanneck	} Zusammenschluß	Paunzhausen	1. 4.39
Reg.-Bez. Osnabrück					13/20 Landsberg	Dießen, Markt	"		Dießen, Markt	"
8/48 Grafschaft Bentheim	Bauerhausen	} Wegfall durch Eingliederung	Uelsen	1. 4.39	"	Sankt Georgen	"		Windach	"
Reg.-Bez. Aurich					13/27 Schongau	Oberwindach	"	Steingaden	"	
8/55 Aurich (Ostfriesland)	Middels-Osterloog	} Zusammenschluß	Middels	1. 4.39	"	Unterwindach	"	"	"	
"	Middels-Westerloog		"	Ihlowerhörn	"	"	Fronreith	"	"	
"	Ogenbargen		"	"	"	"	Lauterbach	"	"	
"	Hüllenerfohn	"	"	"	"	Urspring	"	"		
"	Lübbertsfohn	"	"	"	"	Urspring	"	"		
"	Westersander	"	"	"	"	Urspring	"	"		
9. Provinz Westfalen					Reg.-Bez. Niederbayern und Oberpfalz					
Reg.-Bez. Münster					13/55 Kelheim	Aunköfen	} Wegfall durch Eingliederung	Abensberg, Stadt	1. 4.39	
9/14 Steinfurt	Hollich	} Wegfall durch Eingliederung	Burgsteinfurt, Stadt	1. 4.39	"	Einmuß		} Zusammenschluß	Einmuß	"
"	Sellen		"	"	"	13/72 Riedenburg	Schambach		"	Mittenhausen
"	Veltrup	"	"	"	13/77 Tirschenreuth	Offendorf	} Wegfall durch Eingliederung		Friedenfels	"
Reg.-Bez. Minden					13/82 Waldmünchen	Bärnhöhe		"	Steeßen	"
9/19 Büren	Kedinghausen	} Wegfall durch Eingliederung	Hegensdorf	1. 4.39	13/96 Kaiserslautern	Fischbach	} Zusammenschluß	Steeßen	"	
"	"		"	"	"	"		Steeßen	"	"
10. Provinz Hessen-Nassau					Reg.-Bez. Pfalz					
Reg.-Bez. Wiesbaden					13/127 Bayreuth	Oberschreez	} Zusammenschluß	Schreez	1. 4.39	
10/29 Limburg a./L.	Faulbach	} Wegfall durch Eingliederung	Hadamar, Stadt	1. 4.39	13/130 Ebermannstadt	Unterschreez		} Wegfall durch Eingliederung	Ebermannstadt, Stadt	"
10/30 Main-Taunuskreis	Niederhadamar		"	Reifenberg	"	"	Breitenbach		"	"
10/34 Rheingaukreis	Niederreifenberg	} Zusammenschluß	Rüdesheim a. Rh., Stadt	"	Reg.-Bez. Mainfranken					
"	Oberreifenberg		"	"	"	13/166 Brückenau	Römershag	} Wegfall durch Eingliederung	Brückenau, Stadt	1. 4.39
"	Eibingen	} Wegfall durch Eingliederung	"	"	13/177 Lohr	Wernarz	"		Lohr, Stadt	"
"	"		"	"	"	"	Sendelbach	"	"	
11. Rheinprovinz					14. Land Sachsen					
Reg.-Bez. Koblenz					Reg.-Bez. Dresden-Bautzen					
11/2 Altenkirchen (Westerwald)	Leuzbach	} Wegfall durch Eingliederung	Altenkirchen (Westerwald)	1. 4.39	14/20 Dippoldiswalde	Possendorf	} Zusammenschluß	Possendorf	1. 4.39	
"	Flögert		"	Helmeroth	"	14/25 Löbau		Wilmsdorf	"	Cunewalde
"	Hüttenhofen	"	Mammelzen	"	"	Cunewalde	"	"		
"	Reuffelbach	"	Michelbach (Westerwald)	"	"	Obercunewalde	"	"		
"	Widderstein	"	Niederengelbach	"	"	Rosenhain	"	"		
"	"	"	Helmenzen	"	"	Wendischcunnersdorf	"	"		
"	Oberengelbach	"	Kircheib	"	"	Wendischpaulsdorf	"	"		
"	Oberölfen	"	Flammersfeld	"	"	"	"	"		
"	Neuenhof	"	"	"	"	"	"	"		
"	Ahlbach	"	"	"	"	"	"	"		

Nachtrag

Kleinerer Verwaltungsbezirk	alter Zustand (Gemeindenname)	Art der Veränderung	neuer Zustand (Gemeindenname)	Wirkungsdatum	Kleinerer Verwaltungsbezirk	alter Zustand (Gemeindenname)	Art der Veränderung	neuer Zustand (Gemeindenname)	Wirkungsdatum		
14/25 Löbau	Eiserode	} Zusammenschluß	Eiserode	1. 4.39	20. Land Mecklenburg						
"	Mittelsoland a. Rotstein		"		"	20/8 Ilagenow	Gammelin, Hof	} Wegfall durch Eingliederung	Gammelin, Dorf	1. 4.39	
"	Niedersoland a. Rotstein		"		"	"	Bakendorf, Hof		Bakendorf, Dorf		"
"	Obersoland a. Rotstein		"		"	"	Gallin bei Roizenburg, Hof		Gallin bei Zarentin, Dorf		"
14/26 Meißen	Garsebach	"	Garsebach	"	"	Sudenhof	Ilagenow, Stadt		"		
14/27 Pirna	Semmelsberg	} Wegfall durch Eingliederung	Welhen, Stadt	"	20/10 Malchin	Bukow	"	Neu Sührkow	"		
"	Pützscha		"		"	"	Hof Sülten	"	Sülten	"	
Reg.-Bez. Zwickau					"	Klein Köthel	"	Groß Köthel	"		
14/48 Schwarzenberg	Streitwald	} Wegfall durch Eingliederung	Affalter	1. 4.39	"	Friedrichsruh	"	Gädebehn	"		
14/49 Zwickau	Chursdorf		"		"	20/12 Rostock	Schönenkamp	"	Schorrentin	"	
"	Seelingstädt	} Zusammenschluß	Seelingstädt	"	"	Gültz	"	Gorschendorf	"		
"	"		"		"	"	Fienstorf	"	Steinfeld	"	
15. Land Württemberg					"	Carlewitz	"	Tressentin	"		
15/16 Göppingen	Holzheim	} Wegfall durch Eingliederung	Göppingen, Stadt	1. 4.39	"	Steffenshagen	"	Ober Steffenshagen	"		
15/26 Nürtingen	Jebenhausen		"		"	"	Nieder Steffenshagen	"	"	"	
15/29 Reutlingen	Brucken	"	Unterlenningen	"	20/13 Schönberg	Bardowiek	"	Selmsdorf, Dorf	"		
15/30 Rottweil	Sondelfingen	"	Reutlingen, Stadt	"	"	Selmsdorf, Hof	"	Schlagsdorf, Dorf	"		
"	Aistaig	"	Oberndorf am Neckar, Stadt	"	"	Schlagsdorf, Hof	"	Klütz, Stadt	"		
"	Altoberndorf	"	Rottweil, Stadt	"	20/14 Schwerin	Arpshagen	"	Hof Mummendorf	"		
"	Bühligen	"	Schramberg, Stadt	"	"	Papenhusem	"	Alt Steinbeck	"		
"	Sulgen	"	"	"	"	Neu Steinbeck	"	Dümmer	"		
"	"	"	"	"	20/16 Waren	Dümmerhütte	"	"	"		
"	"	"	"	"	"	Dümmerstück, Dorf	"	"	"		
"	"	"	"	"	"	Liepen bei Kratzburg	"	"	"		
"	"	"	"	"	"	"	in den Landkreis Stargard	"	"		
16. Land Baden					21. Land Oldenburg						
Landeskommissärbezirk Konstanz					22. Land Braunschweig						
16/7 Waldshut	Endermettingen	} Wegfall durch Eingliederung	Untermettingen	1. 4.39	22/6 Wolfenbüttel	Groß Winnigstedt	} Zusammenschluß	Winnigstedt	1. 4.39		
"	Löhningen		"		"	"		Klein Winnigstedt		"	"
Landeskommissärbezirk Mannheim					23. Land Bremen						
16/27 Tauberbischofsheim	Voekenrot	} Wegfall durch Eingliederung	Wertheim, Stadt	1. 4.39	24. Land Anhalt						
"	Niklashausen		"		Höhefeld	"	25. Land Lippe				
17. Land Thüringen					26. Land Schaumburg-Lippe						
17/12 Arnstadt	Roda bei Ilmenau	} Wegfall durch Eingliederung	Ilmenau, Stadt	1. 4.39	26/1 Bückeberg	Berenbusch-Nordholz	} Zusammenschluß	Evesen	1. 4.39		
17/15 Gera	Loitzsch		"		Lichtenberg	"		"		Petzen	"
18. Land Hessen					"	Röcke		"		"	
18/6 Alsfeld	Kirschgarten	} Wegfall durch Eingliederung	Merlau	1. 4.39	"	Evesen		"		"	
"	Illdorf (Solms)		"		"	"	Gutsbezirk	"	"		
18/8 Bergstraße	Illdorf	} Zusammenschluß	Illdorf	"	"	Höckersau-Sandfurth	"	"			
"	Dürr-Ellenbach		"		Asehbach	"	27. Saarland				
18/9 Bingen	Ober-Ingelheim, Marktflöcken	} Zusammenschluß	Ingelheim am Rhein, Stadt	"	27/5 Saarbrücken	Güchenbach	} Zusammenschluß	Riegelsberg	1. 4.39		
"	Nieder-Ingelheim, Marktflöcken		"		"	"		Hilschbach		"	"
18/15 Gießen	Frei-Weinheim	} Wegfall durch Eingliederung	Gießen, Stadt	"	"	Überhofen	"	"			
18/16 Groß-Gerau	Klein-Linden		"		Groß-Gerau, Stadt	"	28. Österreich				
"	Wieseck	"	"	"	29. Preußen						
"	Dornberg	"	"	"	30. Sachsen						

CONFIDENTIAL

CONFIDENTIAL

CONFIDENTIAL

CONFIDENTIAL

CONFIDENTIAL

CONFIDENTIAL

Alphabetische Verzeichnisse

A. Alphabetisches Verzeichnis der Gemeinden

B. Alphabetisches Verzeichnis der kleineren Verwaltungsbezirke

de Verzeichnisse

Verzeichnis der ...

A. Alphabetisches Verzeichnis der Gemeinden

Die Ziffern hinter den normal gedruckten Namen dienen zum Auffinden der Gemeinden im »Systematischen Verzeichnis der Gemeinden«. Die halbfette Ziffer ist die Nummer des Landes bzw. der preußischen Provinz, die Ziffer hinter dem Schrägstrich die Nummer des kleineren Verwaltungsbezirks, zu dem die Gemeinde gehört (vgl. Einführung S. 4/5). — *Alte*, in den letzten Jahren geänderte oder fortgefallene Gemeindepennamen sind *kursiv* gedruckt; die Ziffern hinter *diesen* Gemeindepennamen dienen zum Auffinden im »Systematischen Verzeichnis der Namens- und Bestandsänderungen von Gemeinden« (vgl. S. 235). — Gemeindepennamen, die unter C nicht gefunden werden, sind unter K nachzuschlagen und umgekehrt.

Aach — Ahrensburg

A		A		A		A			
Aach	11/51	Abtlöbnitz	6/37	Adamswalde	1/4	Adlitz	13/132	Aha	13/136
—	13/214	Abtsbessingen	17/23	Adelau	1/18	—	13/149	Aham	13/32
—	15/13	Abtschlag	13/70	Adelberg	15/16	Adlkofen	13/59	—	13/79
—	16/4	Abtsgmünd	15/4	Adelbsen	8/22	Adlmannstein	13/71	Ahaus, Stadt	9/1
Aachen, Stadt	11/53	Abtsgreuth	13/147	Adelenhof	5/63	Adlum	8/19	Ahausen	8/41
Aach-Linz	16/5	Abtshagen	4/8	Adelhausen	16/12	Adlwang	28/38	—	10/31
Aalen, Stadt	15/4	—	4/29	—	17/18	Admannshagen	20/12	—	16/5
Aalfang	28/10	Abtsried	13/73	Adelheidsdorf	8/28	Admont, Markt	28/57	— Sitter	8/47
Aalkist	4/27	Abtsroda	10/7	Adelhofen	13/156	Adnet	28/43	Ahden	9/19
Aarhorst	4/36	Abtsteinach//Ober-	18/8	Adelmannsfelden	15/4	Adolf-Hitler-Koog	7/20	Ahe	8/3
Aasbüttel	7/15	—//Unter-	18/8	Adelsbach	5/21	Adolfsheide	4/20	Ahl	10/21
Aasen	16/1	Abtstorf	28/39	Adelsberg	13/168	Adolphsdorf	8/40	Ahlbach	10/29
Abbach	13/55	Abtswind	13/169	—	14/5	Adolphseck	10/37	—	11/2
Abbehausen	21/9	Abtweiler	11/7	—	16/12	Adolzfurt	15/27	Ahlbeck	4/17
Abbendorf	3/17	<i>Achau</i>	28/1	Adelschlag	13/131	Adolzhausen	15/24	— (Seebad)	4/18
—	6/14	Achberg	12/2	Adelsdorf	5/30	<i>Adomlauken</i>	1/20	Ahlbershausen	8/22
—	8/41	Achdorf	16/1	—	13/139	Adorf	8/48	Ahlde	8/49
Abbenhausen	8/2	Achelstädt	17/12	—	14/23	—	10/2	Ahldeu	8/30
Abbenrode	6/18	<i>Achenbach</i>	9/47	Adelshausen	10/19	—	14/5	Ahldorf	15/20
—	22/2	—	10/26	—	13/28	—, Stadt	14/46	Ahle	9/22
Abbensen	8/24	Achenthal	28/81	Adelsheim, Stadt	16/22	Adriansdorf	5/10	Ahlefeld	7/1
—	8/26	Achern, Stadt	16/18	Adelshof	1/25	Äbtissinwisch	7/18	Ahlem	8/7
Abbenseth	8/39	Ach//Hochburg	28/28	Adelshofen	13/17	Aegid am Neuwalde		Ahlemissen//Voigt-	
Abberode	6/26	Achim	8/43	—	13/151	Markt//Sankt	28/15	holz	8/24
Abbesbüttel	8/31	—	22/6	—	16/26	Aegidi//Sankt	28/37	Ahlen	8/46
<i>Abelischken</i>	1/4	Achkarren	16/9	Adelsreute	16/5	Ägidienberg	11/43	—	15/7
Abenberg, Stadt	13/153	Achmer	8/47	Adelsried	13/197	Aepfelgeschwendt	28/25	—, Stadt	9/2
<i>Abend</i>	14/26	<i>Achodden</i>	1/33	Adelshausen	13/9	Äpfingen	15/7	Ahlendorf	17/25
Abenden	11/55	Acholshausen	13/183	Adenau	11/1	Ärzen	8/5	Ahlersbach	10/21
Abendwalde	1/23	Achshheim	13/197	Adenbach	13/98	Äschenbruch	1/19	Ahlerstedt	8/42
Abenheim	18/20	Achslach	13/78	Adenbüttel	8/31	Affalter	14/48	Ahlften	8/35
Abensberg, Stadt	13/55	Achstetten	15/7	Adendorf	6/27	Affalterbach	13/25	Ahlgarten	1/18
Abentheuer	11/3	Acht	11/8	—	8/34	—	15/5	<i>Ahlmbismühle</i>	3/15
Abersfeld	13/184	Achtel	13/76	—	11/37	Affaltern	13/215	Ahlsdorf	6/26
Aberzhausen	13/138	Achtelsbach	11/3	Adensen	8/10	Affalterthal	13/134	—	6/34
Abetzberg	28/5	Achterberg	8/48	Adenstedt	8/11	Affaltrach	15/19	Ahlßen-Reineberg	9/24
Abfaltersbach	28/68	Achterdeich	8/32	—	8/24	<i>Afflecking</i>	13/55	Ahlshausen-Sie-	
Abhorn	14/45	Achterwehr	7/15	Aderklaa	28/9	Affeln	9/30	vershausen	22/3
Abiekhafé	8/59	Achtfelde	1/25	Adersbach	16/26	Affenberg	28/63	Ahlstadt	13/128
Ablach	12/2	Achthuben	5/57	Adersheim	22/6	Afferde	8/5	Ahlstädt	6/49
Ablaß	14/37	Achtrup	7/21	Adersleben	6/10	Affert	9/49	Ahlten	8/26
<i>Ablaßbrunn</i>	5/43	Achtum-Uppen	8/20	—	6/10	Affhöllerbach	18/13	Ahlum	6/14
<i>Abraeken</i>	1/17	Achum	26/1	—	24/6	Affing	13/9	—	22/6
Absberg	13/136	Ackeln	1/18	Adershausen	13/67	Affinghausen	8/1	Ahmsen	8/51
<i>Abschermeningken</i>	1/20	<i>Ackelningken</i>	1/18	Adersdorf	13/58	Affler	11/45	—//Biemsen-	25/2
<i>Abschermingken</i>	1/15	Ackendorf	6/4	Adlerhorst	3/36	Affoldern	10/1	Ahmstorf	8/31
—	1/19	—	6/6	Adlersdorf	1/30	Affolterbach	18/8	Ahndorf	8/34
Abschlag	28/10	Ackenhausen	22/3	Adlerswalde	1/23	Affstätt	15/8	— O. S.	5/51
<i>Abschruten</i>	1/9	Ackerau	1/11	—, Forst, Gtsbez.	1/23	Affholderbach	9/47	Ahnebeck	22/4
—	1/22	Ackerbach	1/25	Adlhausen	13/74	Afesl	28/36	Ahnebergen	8/43
—, Ksp. But-	1/25	Ackerfelde O. S.	5/63	Adlholz	13/44	Aflenz	28/55	Ahneby	7/5
—, Ksp. Krau-	1/25	Ackerhof	4/23	<i>Adlig Budweitschen</i>	1/17	—, Kurort, Markt	28/48	Ahnsbeck	8/28
—, Ksp. Mall-	1/23	Ackermühle	1/23	Adlig Dubrau	3/38	—, Land	28/48	Ahnsen	8/31
—, Ksp. Willuh-	1/23	<i>Ackermischken</i>	1/18	<i>Adlig</i>		Afritz	28/71	—	26/1
Abschwangen	1/11	—, Ksp. Aulo-	1/22	<i>Kermuschienen</i>	1/15	Aftersteg	16/12	Aholfing	13/75
Absdorf	28/22	wönnen	1/22	Adlig Kessel	1/29	Agatha//Sankt	28/31	Aholming	13/80
Abstatt	15/19	—, Ksp. Obh-	1/22	<i>Adlig Kreywehlen</i>	1/18	Agathenburg	8/42	Ahorn	13/56
Absteinen	1/17	<i>ischken</i>	1/22	Adlig Krummen-		Agawang	13/197	—	13/128
Abstetten	28/22	<i>Ackmänge</i>	1/18	dorf	3/40	Agenbach	15/9	—	28/36
Abstich	1/28	—, Ksp. Enzuhnen	1/17	—	3/41	Agendorf	13/75	Ahornberg	13/145
Abtenau, Markt	28/43	—, Ksp. Pillu-	1/17	Adlig Kublitz	4/31	Agethorst	7/15	Ahornöd	13/84
Abteroda	17/14	pönen	1/17	Adlig Landeck	4/35	Aggern	1/25	Ahrbergen	8/19
Abterode	10/3	Adamsdorf	3/37	Adlig Linkuhnen	1/18	Aggsbach-Dorf	28/16	Ahrdorf	11/60
		Adamsgut	1/34	Adlig Neuendorf	1/8	—, Markt, Markt	28/14	Ahrdt	10/40
		Adamshausen	1/20	<i>Adlig Rakowen</i>	1/29	<i>Agilla</i>	1/9	Ahrenberg	10/23
		Adamshöhe	1/15	Adlig Reetz	3/28	Aglasterhausen	16/25	Ahrenfeld	8/5
		Adamshoffnung	20/16	<i>Adlig Wolka</i>	1/35	Agnetendorf	5/33	Ahrensborg	20/15
				Adlig Wolken	1/35	Agstein	1/2	Ahrensböök	7/3
				<i>Adlig Wolla</i>	1/30	Agterhorn	8/48	Ahrensburg	7/19

Nummern der Länder und preußischen Provinzen (fette Ziffern): 1 Ostpreußen, 2 Berlin, 3 Brandenburg, 4 Pommern, 5 Schlesien, 6 Prov. Sachsen, 7 Schleswig-Holstein, 8 Hannover, 9 Westfalen, 10 Hessen-Nassau, 11 Rheinprovinz, 12 Hohenzollerische Lande, 13 Bayern, 14 Land Sachsen, 15 Württemberg, 16 Baden, 17 Thüringen, 18 Hessen, 19 Hamburg, 20 Mecklenburg, 21 Oldenburg, 22 Braunschweig, 23 Bremen, 24 Anhalt, 25 Lippe, 26 Schaumburg-Lippe, 27 Saarland, 28 Österreich.

Ahrendorf — Alstätte

Alphabetisches Verzeichnis der Gemeinden

Ahrendorf	3/2	Aistersheim	28/31	Albrechtsau	5/2	Alkersleben	17/12	<i>Allgawischken//</i>	
—	3/5	Aiterbach	13/15	Albrechtsberg an		Alkersum	7/21	<i>Groß</i>	1/18
—	3/14	Aiterhofen	13/75	derGroßenKrems	28/25	Alkofen	13/80	<i>—//Klein</i>	1/18
—	3/15	Aitern	16/12	Albrechtsbruch	3/35	Alkoven	28/31	Allhaming	28/33
Ahrensfelde	3/6	Aitrach	15/37	Albrechtsdorf	1/6	Alkus	28/68	Allhartsberg	28/5
—	7/19	Aitrang	13/207	—	1/11	<i>Allach</i>	13/24	Allhartsmais	13/49
Ahrenshagen	4/4	Aitzendorf	14/38	—	3/38	Alladorf	13/142	Allhau, Markt//	
—	20/7	Aixheim	15/33	—	5/2	Allagen	9/30	Markt	28/60
Ahrenshöft	7/7	Akams	13/214	—	5/62	Alland im Gebirge	28/6	Allhilf	5/8
Ahrenshoop	4/4	<i>Akeby//Wester</i>	7/16	Albrechtsfelde	1/26	<i>Alleckneiten</i>	1/18	Alling	13/17
Ahrensmoor	8/42	Akelsberg	8/55	Albrechtshain	14/35	Allen	9/49	Allingen	1/25
Ahrenswohld	8/42	Aken a./E., Stadt	6/3	Albrechtshöfen	1/22	Allenau	1/1	Allkofen	13/61
Ahrenviöl	7/7	Akrau	5/8	Albrechtshof	1/15	Allenbach	9/47	Allmannsau	13/32
Ahrenviölfeld	7/7	<i>Akreschfronze</i>	5/8	Albrechtsrode	1/19	—	11/44	Allmannsdorf	13/57
Ahrsen	8/30	Alach	6/50	Albrechtsthal	5/53	Allenberg	13/9	—	13/157
Ahrweiler, Stadt	11/1	Albach	13/15	Albrechtswalde	1/23	Allenbostel	8/36	Allmannshofen	13/215
Ahsen	9/13	Albaching	13/32	Albrechtswiesen	1/16	Allenbruch	1/30	Allmannsweier	16/11
—Ötzen	22/2	Albachten	9/11	Albringhausen	8/2	Allenbüttel	8/31	Allmannsweiler	15/31
Ahstedt	8/20	Alban//Sankt	13/103	Albsfelde	7/6	Allenburg, Stadt	1/14	Allmendfeld	18/16
Ahütte//Üxheim	11/46	Albaxen	9/23	Albshausen	10/18	Allendorf	1/32	Allmendingen	15/11
Aibl	28/49	Albruck	16/7	—	10/19	—	8/53	Allmenhausen	17/23
Aibling, Bad, Stadt	13/8	Albeck	15/34	—	10/23	—	9/30	Allmenrod	18/17
Aich	13/17	—	28/67	—	10/40	—	10/5	Allmersbach	15/5
—	13/79	Albendorf	5/6	Albsheim a. d. Eis	13/94	—	10/18	—	15/5
—	13/125	—	5/36	Albstadt	13/164	—	10/27	Allmershausen	10/12
—	15/26	<i>Albern</i>	25/7	Albstedt	8/45	—	10/31	Allmosen	3/20
—	28/29	Albernau	14/48	Albungen	10/3	—	10/36	Allmoyen	1/36
—	28/57	Alberndorf	13/47	Alburg	13/75	—	10/40	Allmus	10/7
Aicha	13/128	—	13/125	Alchen	9/47	—	17/20	Allmuthshausen	10/5
— a. d. Donau	13/80	—	28/11	Aldegrund	11/12	— a./Landsburg	10/25	Allna	10/18
— vorm Wald	13/68	—	28/33	Aldekerk	11/18	— a. d. Lahn	18/15	<i>Allomglen</i>	1/25
Aichach, Stadt	13/9	Albernhof	13/82	Aldenhoven	11/58	— a. d. Lumda	18/15	Allrode	22/1a
Aichau	13/133	Alberode	10/3	Aldersbach	13/80	—//Bad Sooden,		Allstedt, Stadt	17/26
Aichbach	28/16	Albersbach	13/98	—	15/23	Stadt		Alm	28/46
Aichberg	28/73	—	18/8	—	15/33	— b. Frankenau	10/4	Alme	9/32
Aichegg	28/62	Alberschwende	28/83	Aldorf	8/1	— b. Gladenbach	10/26	Almen	1/17
Aichelau	15/25	Albersdorf	7/20	Aldrans	28/76	—, Dorf	17/19	Almena	25/2
Aichelberg	15/9	—	13/80	Alendorf	11/60	— (Eder)	10/4	Almendorf	10/7
—	15/12	—	13/167	Alerheim	13/212	—//Groß	1/14	Almenhausen	1/11
—	15/16	—	14/36	Alertshausen	9/53	— i./Wüste	10/12	Almental	1/15
Aichen	13/205	—	17/17	Alesheim	13/157	—, Kloster	17/19	Almersbach	11/2
—	16/7	—	17/25	Aletshausen	13/205	Allenfeld	11/7	Almerswind	17/24
Aichenzell	13/133	—	28/63	Alexanderdorf	3/14	Allensbach	16/2	Almhorst	8/7
Aichhalden	15/9	— <i>Kirchsp.</i>	7/20	Alexandersbad	13/158	Allenstein, Stadt	1/27	Almke	8/31
—	15/30	Albershausen	15/16	Alexandersdorf	3/30	Allentgswendt	28/14	Almrieh//Alten-	
Aichig	13/127	Albersloh	9/11	Alexanderswitz	5/22	Allentsteig, Stadt	28/25	burg	6/37
Aichkirchen	13/67	Albersroda	6/31	Alexbrück	1/17	Allenz	11/8	Almsdorf	6/31
—	28/40	Alberstedt	6/27	<i>Alexkehmen</i>	1/17	Allerhöhen	8/43	Almsick	9/1
Aichschieß	15/12	Albersweiler	13/93	Alf	11/12	Allerheiligen	5/13	Almstedt	8/11
Aichstetten	15/25	<i>Albert</i>	16/7	Alfalter	13/137	—	23/34	Almstorf	8/36
—	15/37	Albertaich	13/31	Alfdorf	15/15	—	28/58	Alpbach	28/78
Aidenbach, Markt	13/80	Alberthofen	11/9	Alfeld	13/137	Alleringersleben	6/6	Alpen, Flecken	11/23
Aidhausen	13/172	Albertinenhof	4/13	—, Stadt	8/11	Allerhausen	10/2	Alpenrod	10/33
Aidling	13/33	Alberting	13/49	Alfen	9/26	<i>Allermöhe</i>	19	Alperstedt	17/26
Aidlingen	15/8	<i>Albertitz</i>	14/26	Alferde	8/10	Allersbach, Stadt	15/13	Alpsray	11/23
Aigen	13/54	<i>Albertsdorf</i>	7/12	Alfershausen	13/138	Allersberg	13/63	Alraft	10/1
—	28/19	—	20/12	Alfhausen	8/47	Allersburg	13/74	Alsbach	10/38
—	28/23	Albertshausen	10/1	Alflen	11/6	Allersdorf	13/78	—	18/11
—	28/44	— b. Bad		Alfstedt	8/37	—	17/20	— //Scheibe	17/20
—	28/49	Kissingen	13/174	—	8/45	— im Burgenland	28/54	Alsbach	10/8
— bei Admond	28/57	Alberthshof	13/130	Alfter	11/37	Allersgraben//		Alsdorf	11/2
— im Ennstale	28/57	Alberthshofen	13/175	Algenroth	10/37	Rauhriegel	28/60	—	11/45
—, Markt	28/36	Albertsried	13/46	Algenstedt	6/4	Allershagen	20/12	—	11/54
Aiglsbach	13/60	Albertstadt, Gtsbez.	14/21	Algermissen	8/19	Allershausen	8/22	Alsenborn	13/96
Ailertchen	10/33	Alberweiler	15/7	—//Groß	8/19	—	13/15	Alsenbrück-Lang-	
Ailingen	15/14	Alberzell	13/28	—//Klein	8/19	Allersheim, Markt.	13/133	meil	13/103
Ailingen	15/21	Albeßen	13/98	Algernsdorf	5/18	Allerstädt	6/22	Alsenz	13/103
Aindling, Markt	13/9	Albig	18/7	—	13/137	Allerstorf	20/12	Alsfeld, Stadt	18/6
Ainet	28/68	Albingshausen	17/18	Algertshausen	13/9	Allertshausen	13/167	Alshausen	18/20
Ainhofen	13/12	Albisheim		Algesdorf	8/3	— Gronau	13/100	Alslieben	13/176
Ainring	13/21	(Pirimm)	13/97	Algesheim//Gau	18/4	— a. S., Stadt	6/27	Alsmannsrod	17/15
Airischwand	13/15	Albrechttau	1/15	Alhausen	9/23	Alsmoos	13/9	Alstätte	9/1
Airlenbach	18/13	—//Klein	1/41	Aligse	8/26	—			
Aisch	13/139	<i>Albrecht-Naujehnen</i>	1/23	Alkendorf	24/5				
Aising	13/26	Albrechts	6/49	Alitzheim	13/169				
Aislingen	13/198	—	28/10	Aljarn	8/36				
Aistaig	15/30	—-Koog//		Alken	1/12				
		Christian	7/21	—	11/10				

Nummern der Länder und preußischen Provinzen (fette Ziffern): 1 Ostpreußen, 8 Hannover, 9 Westfalen, 10 Hessen-Nassau, 11 Rheinprovinz, 12 Hohenzollerische, 18 Hessen, 19 Hamburg, 20 Mecklenburg, 21 Oldenburg, 22 Braunschweig,

Alsterweiler//Mai- kammer 13/99	Altenaffeln 9/30	Altenfeld 17/12	Altenmarkt bei Riegersburg .. 28/50	Alterstedt 6/45
Alswede 9/24	Altenahr 11/1	Altenfelden 13/138	— im Ispertthale, Markt 28/16	Altessing 13/55
Alswweiler 27/8	Altenau 5/10	— 28/36	— im Thale 28/11	Altewalde 5/56
Altach 28/84	—, Stadt 8/25	Altenfließ 4/27	—, Markt 28/57	Alt Falkenberg ... 4/10
Altahlen 9/2	Altenbach 14/35	— (Ostpr.) 1/17	Altenmedingen ... 8/36	Altfalter 13/62
Altaist 28/34	— 16/23	Altengamome 19	Altenmelle 8/50	Alt Fanger 4/9
Alt Altmannsdorf . 5/5	Altenbaindt 13/198	Altengesees 17/22	Altenmüllrich 9/41	Altfeld 13/178
Altastenberg 9/32	Altenbamberg ... 13/103	Altengesek 9/41	Altenmittlau 10/8	Altfelde 1/39
Altaussee 28/30	Altenbanz 13/155	Altenglige 1/18	Altenmoor 7/18	Altferchau 6/14
Altbach 15/12	Altenbauna 10/16	Altenglan 13/98	Altenmünster 13/172	Altfincken 1/34
Alt Bagnowen 1/36	Altenbeichlingen . 6/22	Altengönna 17/25	— 13/215	Altforweiler 27/6
Alt Ballupönen ... 1/15	Altenbeken 9/26	Altengörs 7/17	Altenmühr 13/136	Altfranken 14/21
Alt Banzin 4/23	Altenberg 1/8	Altengottern 6/45	Altenmoor 3/32	Altfraunhofen ... 13/79
Altbatzdorf 5/6	— 13/198	Altengraben 1/25	Altenoythe 21/5	Altfriedland 3/7
Alt Baudendorf . 5/59	— 28/22	Altengrotzsch ... 14/33	Altenparkstein ... 13/65	Alt Friesack 3/13
Altbauhof 20/10	— 28/33	Altengronau 10/21	Altenpleen 4/4	Alt Gaarz 20/16
Altbaum 1/23	— 28/55	Altenhagen 4/3	Altenplos 13/127	Alt Gaarz, Ostseebad 20/17
Alt Beckern 5/39	— 28/58	— 4/4	Altenrath 11/43	Altgabel 5/43
Alt Beelitz 4/36	—// Bach und ... 15/30	— 4/29	Altenriet 15/26	Altgalendorf 7/12
Alt Belz 4/23	— Stadt 14/20	— 8/3	Altenritze 10/16	Alt Gandau 5/2
Alt Bennebek 7/16	Altenberga 17/25	— 8/28	Altenroda 6/31	Altgandersheim ... 22/3
Altbensdorf 6/8	Altenberge 8/51	— 8/53	Altenrode 6/18	Alt Garschen 1/6
Altbengel-Altottag 5/14	— 9/14	— 9/18	Altenrode 6/18	Alt Garz 3/13
Altbengersdorf	Altenbergen 9/23	— 20/7	— (Niederschles.) 5/2	Alt Gehland 1/36
a. d. Eigen 14/25	— 17/16	— 20/12	— (Niederschles.) 5/2	Alt Gennin 3/30
Altbessingen 13/173	Altenbeuern 13/26	— 26/2	Altenrüthen 9/41	Altgeringswalde... 14/38
Alt Bestendorf 1/10	Altenbeuthen 6/52	— I 8/10	Altenrode 6/18	Altgersdorf 17/17
Alt Bewersdorf ... 4/29	Altenbödingen ... 11/43	— II 8/10	Altenrod 6/14	Alt Gersdorf 5/9
Altbierlingen 15/11	Altenbögge 9/49	—//Groß 1/34	Altenrod 6/14	Alt Gertlauken ... 1/9
Alt Bischofstal ... 5/49	Altenboitzen 8/30	Altenhain 10/30	Altenrod 6/14	Altginnendorf ... 1/18
Alt Blessin 3/28	Altenbora 14/26	— 14/5	Altenrod 6/14	Alt Ginnischken... 2/18
Alt Bleyen 3/28	Altenbrak 22/1a	— 14/6	Altenrod 6/14	Alt Glashütte 5/7
Altbork 4/25	Altenbruch 8/39	— 14/35	Altenrod 6/14	Altglashütten ... 13/166
Altbrandsleben ... 6/17	Altenbrunslar ... 10/19	— 18/6	Altenrod 6/14	— 16/14
Altbruch 1/17	Altenbuch 13/58	Altenhaina 10/4	Altenrod 6/14	Alt Glewitz 5/63
Alt Budkowitz 5/59	— 13/178	AltenhaBlau 10/8	Altenrod 6/14	Alt Gletzen 3/28
Alt Bukow 20/17	Altenbude 1/19	Altenhasungen ... 10/24	Altenrod 6/14	Alt Globow 3/13
Altbulach 15/9	Altenbücken 8/2	Altenhausen 6/6	Altenrod 6/14	Alt Gollm 3/2
Altburg 15/9	Altenbüren 9/32	Altenheerse 9/27	Altenrod 6/14	Alt Golßen 3/32
Alt Buttischken ... 1/18	Altenburg 5/2	Altenheim 16/10	Altenrod 6/14	Alt Grape 4/10
Alt Christburg ... 1/10	— 10/19	Altenhellefeld ... 9/30	Altenrod 6/14	Alt Grimmitz 3/1
—, Forst, Gtsbez. 1/10	— 15/29	Altenhof 3/1	Altenrod 6/14	Alt Grimmitz 3/1
Alt Cosel 5/46	— 16/7	— 3/34	Altenrod 6/14	Alt Grottkau 5/50
Alt cüstrinchen ... 3/28	— 18/6	— 7/1	Altenrod 6/14	Alt Guhrau 5/8
Alt Damerow 4/13	— 24/6	— 10/7	Altenrod 6/14	Alt Gurkowsch- bruch 4/36
— 4/31	— 28/12	— 13/128	Altenrod 6/14	Alt Guthendorf... 20/12
Altdamm, Stadt .. 4/11	— 28/34	— 14/34	Altenrod 6/14	Alt Gutzerow ... 4/31
Alt Döberitz 4/27	— (-Almrich) ... 6/37	— 20/16	Altenrod 6/14	Alt Haferviese ... 4/36
Alt Döbern 3/20	—, Bad, Markt// Deutsch 28/7	Altenholz 7/1	Altenrod 6/14	Althagen 4/17
Altdörnfeld 17/26	— Stadt 17/1	Altenkattbek 7/15	Altenrod 6/14	— 20/12
Alt Dollstädt 1/12	Altenburschla ... 10/3	Altenkessel 27/5	Altenrod 6/14	Althaldensleben... 6/6
Altdorf 11/58	Alten-Buseck 18/15	Altenkirch 1/25	Altenrod 6/14	Althammer 4/26
— 13/59	Altendambach ... 6/49	Altenkirchen ... 3/28	Altenrod 6/14	Alt Hammer 5/4
— 13/99	Altendettelsau ... 13/125	— 4/12	Altenrod 6/14	Althammer 5/63
— 13/138	Altendiez 10/36	— 10/31	Altenrod 6/14	Alt Hammer- Goschütz 5/10
— 13/207	Altendonop 25/1	— 10/40	Altenrod 6/14	—//Klein 5/46
— 14/33	Altendorf 1/4	— 11/2	Altenrod 6/14	Alt Hammer- Militsch 5/10
— 15/8	— 1/42	— 13/98	Altenrod 6/14	Altharen 8/51
— 15/26	— 8/31	Altenklitsche ... 6/8	Altenrod 6/14	Altharlingerstel ... 8/59
— 16/11	— 8/39	Altenkreith 13/73	Altenrod 6/14	Alt Hartmannsdorf 3/2
—, Stadt 13/148	— 9/35	Altenkrempe 7/12	Altenrod 6/14	Althattendorf ... 10/25
Alt Draheim 4/38	— 9/49	Altenkunstadt ... 13/144	Altenrod 6/14	Alt Hauland 3/41
Alt Driebitz 5/24	— 10/24	Altenlingen 8/49	Altenrod 6/14	Althaus 5/59
Altdrossenfeld ... 13/127	— 11/37	Altenlohm 5/30	Altenrod 6/14	Althausen 13/174
Altdümpelkrug ... 1/18	— 13/62	Altenlotheim 10/4	Altenrod 6/14	— 13/176
Altdürnbuch 13/55	— 13/126	Altenlünne 8/49	Altenrod 6/14	— 15/24
Alt Duvenastedt . 7/15	— 13/131	Altenmarhorst ... 8/2	Altenrod 6/14	Althegnberg 13/17
Altefähr 4/12	— 14/27	Altenmarkt 13/31	Altenrod 6/14	Altheide 4/13
Altefeld 10/3	— 17/11	— 13/48	Altenrod 6/14	—, Bad 5/6
Alte Forst, Kolonie 5/43	— 17/25	— 13/68	Altenrod 6/14	— (Ostpr.) 1/15
Altglofsheim 13/71	— 28/18	— 28/17	Altenrod 6/14	—, Anteil Kreis Angerapp, Forst, Gtsbez. 1/15
Alt Eiche, Forst, Gtsbez. 1/41	— 28/18	— 28/42	Altenrod 6/14	—, Anteil Kreis Angerburg, Forst, Gtsbez. 1/16
Alteichen 5/27	— Ulfkotte 9/13	— 28/49	Altenrod 6/14	Alt Heidendorf... 1/9
— 5/33	Alteichenstorf . 8/36	— an der Trie- sting, Markt . 28/6	Altenrod 6/14	
Alteichenau 5/22	Alteichen 5/62	— bei Fürsten- feld 28/51	Altenrod 6/14	
Alt Ellguth 5/13	Altenerding 13/14		Altenrod 6/14	
Altena, Stadt 9/29	Altenfeld 10/7		Altenrod 6/14	

2 Berlin, 3 Brandenburg, 4 Pommern, 5 Schlesien, 6 Prov. Sachsen, 7 Schleswig-Holstein, Lande, 13 Bayern, 14 Land Sachsen, 15 Württemberg, 16 Baden, 17 Thüringen, 23 Bremen, 24 Anhalt, 25 Lippe, 26 Schaumburg-Lippe, 27 Saarland, 28 Österreich.

Altheim — Amelsen

Alphabetisches Verzeichnis der Gemeinden

Altheim.....	13/59	Alt Körnitz	4/34	Alt Mohrau	5/9	Alt Schliesa	5/2	Alt Weißbach	5/36
—	13/156	Alt Kohlfurt	5/29	Altmorschen.....	10/19	Alt Schönau	5/30	Alt Weistritz	5/9
—	15/7	Alt Kolziglow	4/28	Altmügeln	14/37	—	20/16	Altweitra	28/10
—	15/11	Alt Koppenbrück	3/13	Altmühdorf	13/23	Alt Schöneberg	1/28	Alt Werder	1/33
—	15/20	Alt Koprieben	4/38	Altmühle	1/18	Altschweier	16/18	—	4/25
—	15/31	Alt Krakow	4/29	Altmühlgrund	5/10	Altschwendt	28/37	Alt Wette	5/56
—	15/34	—, Forst, Gtsbez.	4/29	Altmühlmünster	13/72	Alt Schwerin	20/16	Alt Weymothen	1/25
—	15/34	Alt Kranz	5/27	Altmünster	28/30	Alt Seckenburg	1/18	Altwied	11/9
—	16/4	Alt Krauleidschen	1/25	Alt Münsterberg	1/2	Alt Seidenberg	5/37	Alt-Wiedermus	18/10
—	16/5	Altkrautheim	15/21	Altneudorf	16/23	Alt Selingsbach	13/147	Alt Wiendorf	5/54
—	16/22	Alt Krenzlin	20/9	Alt Neu Heidau	5/8	Alt Sellen	1/18	Alt Wiense	5/42
—	18/12	Alt Kriewen	1/31	Altoberdorf	15/30	Altshausen	15/31	Altwigshagen	4/1
—	27/2	Alt Krüssow	3/9	Alt Obra Hauland	3/41	Alt Siedel	5/49	Alt Wildungen,	
—, Markt	28/28	Alt Kruk	1/20	Altöls	5/23	Alt Simonswald	16/8	Stadt	10/1
Alt Heinrichau	5/5	Alt Krzywien	1/31	Altötting, Stadt	13/10	Alt Snappen	1/23	Alt Wilmsdorf	5/6
Althen	14/36	Alt Kuddezow	4/29	Altomiünster, Markt	13/9	Altsorgefeld	6/34	Alt Wilmsdorf	5/56
Althengstett	15/9	Alt Künkendorf	3/1	Altona, Stadt	19	Altstadt	1/10	Alt Wingeruppen	1/25
Altherzberg	6/34	Alt Kugelwitz	4/29	Altoschatz	14/37	—	1/34	Alt Wohlau	5/22
Althirschstein	14/26	Alt Kubfeld	1/12	Altottag/Altbergel	5/14	—	4/10	Altwolfsdorf	1/29
Althodis	28/60	Alt Kuttendorf	5/57	Alt Paalow	4/29	—	5/11	Altwischen	3/7
Althöfchen	3/36	Alt Lässig	5/21	Alt Panmekow	20/10	—	5/57	Alt Wischeggen	1/25
Althöfen	1/36	Alt Läst	5/39	Alt Passarge	1/5	—	10/33	Alt Wuhrow	4/34
Althöflein	28/17	Alt Landsberg,		Alt Patschkau	5/56	—	14/27	Alt Wustrow	3/28
Althof	1/1	Stadt	3/6	Alt Perlsvalde	1/16	—	27/2	Alt Zachun	20/8
—	1/6	Alt Langerwisch	3/19	Alt Petersdorf	1/32	— Borna	14/33	Alt Zarrendorf	4/8
—	1/11	Alt Langsow	3/31	Altpoderschau	17/11	— Reetz	28/11	Alt Zauche	3/33
—	5/22	Alt Lappienen	1/18	Altpölla	28/25	Altstädten	13/214	Altzeschdorf	3/31
—	20/12	Altlauske	3/36	Alt Polchow	20/7	Alt Stahnsdorf	3/2	Alt Zowen	4/29
Althofdürr	5/2	Altlaustersee	1/15	Alt Poorstorf	20/17	Alt Stassow	20/12	Altzschillen	14/38
Althofen, Markt	28/69	Altlay	11/12	Alt Poppelau	5/59	Alt Steegen	1/11	Altzülz	5/57
Althof-Insterburg	1/22	Alt Leese	4/11	Alt Priebkow	4/38	Alt Steinbeck	20/14	Alvensleben	6/6
Althofnaß	5/2	Altleinigen	13/94	Alt Prilipp	4/10	Alt Steinhorst	20/12	—/Ober	3/30
Althornbach	13/105	Altleis	14/23	Alt Puslauken	1/9	Altstett	5/54	Alverdissen,	
Althütte	4/32	Altleisig	14/34	Alt Ragaischen	1/15	Altstaußlingen	15/11	Flecken	25/2
—	15/5	Alt Lendershagen	4/4	Alt Randsberg	13/57	Alt Storkow	4/13	Alvern	8/28
Althütten	4/38	Altliengbach	28/20	Altranft	3/7	Altstrimmig	11/12	—	8/35
Alt Hüttendorf	3/1	Altlewin	3/7	Altranstedt	6/29	Alt Strunz	5/27	Alversdorf	22/4
Altingen	15/32	Altlichtenwarth	28/17	Alt Rathjensdorf	7/12	Alt Stüdnitz	4/34	Alverskirchen	9/11
Altirdning	28/57	Altliel	5/42	Alt Raudten	5/41	Alt Suchoröß	1/33	Alveslohe	7/17
Alt Isenhagen	8/31	Alt Liepenfier	4/38	Alt Reddevitz	4/12	Alt Sührkow	20/10	Alvesrode	8/10
Altisheim	13/199	Alt Lietzegöricke	3/28	Alt Rectz	3/28	Alt Sussemilken	1/9	Alvesse	8/24
Alt Iwenberg	1/18	Alt Limmritz	3/35	Altreiben	3/41	Alt Tellin	4/3	—	22/2
Alt Jabel	20/9	Altlinde	1/15	Alt Rehfeld	3/23	Alt Tepperbuden	3/41	Alt Xrupönen	1/23
Alt Jablonken	1/34	Alt Linden	1/20	Alt Reihse	20/16	Alt Teschen	1/12	Alzenau	5/4
Altjäger	5/18	Alt Lobitz	4/33	Alt Reichenau	5/21	Alt Thalau	1/15	—	5/30
Alt Järshagen	4/29	Alt Löbau	14/25	Altreichenau	13/84	Alt Thymen	3/15	— i. Mainfr.	13/164
Alt Jäschwitz	5/23	Alt Lommatsch	14/26	Altremda	17/20	Alt Töplitz	3/19	Alzenberg	15/9
Alt Jaromierz	3/41	Alt Lomnitz	5/9	Altrhede	9/4	Alt Tramm	4/25	Alzey, Stadt	18/7
Alt Jauer	5/35	Alt Lubönen	1/25	Altrich	11/52	Alt Trebbin	3/7	Alzern	13/10
Alt Jauernick	5/17	Alt Lüdersdorf	3/13	Altring	5/8	Altschammendorf	5/18	Alzendorf	28/10
Altjellingsdorf	7/12	Alt Lülfitz	4/19	Altrip	13/100	Alt Tschapel	5/53	Amaliengrund	5/54
Altjeßnitz	6/20	Alt Lünen	9/9	Alt Röhrsdorf	5/35	Alt Tschöpel	5/42	Amalienhof	1/17
Alt Jugelow	4/31	Alt Lüneberg	8/45	Alt Rosenberg	5/62	Alt Tucheband	3/31	—	4/2
Alt-Kaeblich	20/15	Alt Lußheim	16/24	Alt Rosengart	1/39	Alt Ujest	5/49	—	20/7
Alt Kätwin	20/7	Alt Madlitz	3/31	Alt Rosenthal	1/13	Alt- und Neudörf	28/61	Amalienthal	5/7
Alt Kalen	20/10	Alt Mädewitz	3/7	—	3/31	Alt und Neu Ker-		Amassegg	28/63
Alt Kaletka	1/28	Alt Märtdinsdorf	1/28	Altröttmannsdorf	14/49	muschienen	1/15	Ambach	5/49
Alt Kalkar	11/21	Alt Mahlich	3/31	Alt Rüdowken	1/36	Altusried	13/204	—	13/210
Altkarbe	4/36	Altmanns	28/10	Alt Rüdnitz	3/28	Alt Valm	4/38	—	28/20
Alt Karin	20/17	—	28/17	Alt Ruppensdorf	28/17	Alt Vierzighuben	1/28	Amberg	1/19
Alt Katzkeim	1/3	Altmannsberg	13/45	Alt Ruppın, Stadt	3/13	Alt Vorwerk	20/10	—	13/209
Alt Kelbonken	1/36	Altmannsdorf	13/169	Alt Sammit	20/7	Altwaidhofen	28/23	—, Stadt	13/35
Altkelbunken	1/36	—/Alt	5/5	Alt Sanskow	4/19	Altwaldenburg	14/7	Ambras, auch	
Altkemnitz	5/33	—/Neu	5/5	Altsarnow	4/2	Alt Wallmoden	8/17	Amras	28/76
Alt Kentzlin	4/3	Altmannsgrün	14/45	Altsattel-Barmenitz	14/26	Alt Waltersdorf	5/9	Ambraskehmen	1/17
Altkessel	5/31	—	14/46	Alt Sausköyen	1/15	Alt Wansen	5/18	Ambruch	1/23
Altkettenhof	28/7	Altmannshausen	13/152	Alt Schabtien	1/15	Altwarnbüchen	8/26	Amdorf	8/57
Alt Keykuth	1/33	Altmannshofen	15/37	Alt Schadow	3/2	Altwarz	4/17	—	10/27
Altkirch	1/6	Altmannstein	13/72	Alt Schalkendorf	5/59	Alt Warschow	4/29	Amecke	9/30
—	5/43	Altmarkt	1/42	Alt Schalkowitz	5/59	Alt Wartenburg	1/28	Amedorf	8/8
Altkirchen	17/11	Alt Markt	5/42	Alt Schalkowitz	5/59	Alt Warthau	5/23	Amedorf	8/43
— (Ostpr.)	1/33	Alt Maygamschken	1/20	Altschanzenkrug	1/18	Alt Wasser	3/38	Ameis	28/17
Alt Kürschnabeck	1/9	Altmeolen	28/25	Alt Scheibe	5/37	— (Niederschles.)	5/27	Ameisthal	28/22
Alt Kiwitten	1/33	Altmerdingsen	8/26	Altscheid	11/45	Altweidelbach	11/11	Amelgatzen	8/5
Alt Kleppen	5/25	Altmersleben	6/14	Altschermbeck	9/13	Altweiden	1/25	Amelinghausen	8/34
Alt Klücken	4/32	Alt Meteln	20/14	Alt Schlage	4/19	Altweiler	5/46	Amelsbüren	9/11
Alt Kockendorf	1/28	Altmittweida	14/38	Alt Schlaing	28/60	— (Ostpr.)	1/20	Amelsdorf	28/12
Altköln	5/4	Alt Mölln	7/6	Alt Schlawe	4/29	Altweinau	10/39	Amelsen	8/13
		Alt Mörbitz	14/33	Alt Schlesing	5/2				

Nummern der Länder und preussischen Provinzen (fette Ziffern): 1 Ostpreußen, 8 Hannover, 9 Westfalen, 10 Hessen-Nassau, 11 Rheinprovinz, 12 Hohenzollerische, 18 Hessen, 19 Hamburg, 20 Mecklenburg, 21 Oldenburg, 22 Braunschweig,

Amelunxen	9/23	Amwalde	1/22	Angerstein	8/15	Antballen	1/23	Arbing	13/10
Amendingen	13/208	Anbau//Neuer	14/23	Angertal	1/16	Antbrakupönen	1/20	—	28/34
Amerang	13/32	Andau	28/7	Angerwiese	1/25	Antbudupönen	1/23	Arborn	10/27
Amerbach	13/212	Andel	11/44	Angfeld	13/76	Antdorf	13/33	Archfeld	10/3
Amerdingen	13/212	Andelfingen	15/31	Angkofen	13/25	Anten	8/47	Archshofen	15/24
Amern	11/20	Andelsbuch	28/83	Anglberg	13/15	Antendorf	8/3	Archsum	7/21
— Sankt Anton	11/20	Andenhausen	17/14	Angnitten	1/12	Antfeld	9/32	Ardagger-Markt,	
— Sankt Georg	11/20	Anderbeck	6/10	Angstedt//		Anthering	28/44	Markt	28/5
Amesdorf	24/6	Anderlingen	8/37	Gräfinau	17/12	Antiesenhofen	28/35	— -Stift	28/5
Amesschlag	28/29	Andermannsdorf	13/74	Anhaltsberg	1/33	Antmeschken	1/15	Ardappen	1/1
Aminghausen	9/25	Andernach, Stadt	11/8	Anhausen	11/9	Antwärehlen		Ardey	9/49
Amlach	28/68	Andersdorf	5/27	—	13/197	(-Werben)	1/23	Ardning	28/57
Amlingstadt	13/126	Andersgrund	1/17	—	15/25	Anton am Arlberg		Ardorf	8/59
Amlshagen	15/10	Andershausen	8/13	Anhofen	13/201	//Sankt	28/79	Aremberg	11/1
Ammelbruch	13/129	Anderskehlen	1/17	—	13/209	—//Amern Sankt	11/20	Arenberg	11/5
Ammeldingen a./		Andersleben	6/10	Anholt, Stadt	9/4	— an der Jesnitz		Arenborn	10/13
Our	11/45	Anderten	8/7	Anif	28/44	//Sankt	28/21	Arendorf	8/36
— b. Neuerburg	11/45	—	8/9	Ankehohe	8/45	—//Sankt	28/82	Arendsee	3/11
Ammelgöbwitz	6/35	Andervenne,		Ankemitt	1/42	Antonia	5/59	—, Ostseebad	20/12
Ammeln	9/1	Niederdorf	8/49	Ankendorf	1/6	Antoniwald	5/40	—, Stadt	6/11
Ammeloe	9/1	—, Oberdorf	8/49	Ankershagen	20/16	Antonshain	1/17	Arenholz	7/26
Ammeldorf	14/20	Andisleben	6/50	Anklam, Stadt	4/1	Antonswiese	1/18	Arenrath	11/52
Ammelshain	13/35	Andlersdorf	28/1	Anklamer Haffan-		Antschürgessern	1/20	Arensberg	6/16
Ammelstädt	17/20	Andorf	6/14	teil, Gutsbezirk	4/1	Antsodehnen	1/17	Arenschi//Berensch	
Ammendorf, Stadt	6/32	—	8/47	Ankum	8/47	Antszürgessern	1/20	und	8/39
Ammenhausen	10/22	—	28/37	Anmut	1/18	Antweiler	11/1	Arensdorf	3/31
Ammensen	22/3	Andrä//Sankt	28/45	Annaberg	4/34	—	11/38	—	3/35
Ammensleben//		— an der Traisen//		—	5/61	Anwalting	13/16	—	24/7
Groß	6/19	Sankt	28/20	—	28/15	Anzbach, Markt//		Arenshausen	6/44
—//Klein	6/19	— bei Frauenkir-		—	28/43	Maria	28/20	Arenswalde	1/29
Ammerau	1/15	chen//Sankt	28/7	—//Sankt	5/49	Anzefahr	10/18	Arenzhain	3/32
Ammerfeld	13/199	— im Sausal//		—, Stadt	14/4	Anzendorf	28/16	Aresing	13/28
Ammerhöfe	13/33	Sankt	28/55	Annabichl	28/67	Anzhausen	9/47	Aretsried	13/197
Ammern	6/47	— an der Traisen//		Annaburg	6/35	Anzing	13/13	Arfeld	9/53
Ammern O. S.	5/62	Neu Sankt	28/20	Annaburger Heide,		Apartehöfe	11/35	Arft	11/8
Ammerndorf	13/135	—, Stadt//Sankt	28/73	Gtsbez.	6/35	Apeldorn	8/51	Arfurt	10/31
Ammersricht	13/44	— vor dem Ha-		Annahof	5/47	Apelern	8/3	Argelothen	1/18
Ammersum	8/57	genthale,		Annahütte	3/20	Apelinstedt	22/6	Argelsried	13/29
Ammerswuth	7/20	Markt//Sankt	28/22	Annarode	6/26	Apelstedt	8/2	Argemünde	1/18
Ammerthal	13/44	Andreasberg, Stadt//		Annatal	5/49	Apen	21/4	Argenau	1/25
Ammertswiler	15/17	Sankt	8/25	Annathal	13/84	Apenburg//Groß	6/14	Argenbrück	1/25
Amönau	10/18	Andreashütte	5/49	Annelsbach	18/13	—//Klein	6/14	Argendorf	1/18
Amöneburg, Stadt	10/18	Andrealst	1/16	Annen//Sankt	7/11	Apensen	8/42	Argenfelde	1/25
Amoltern	16/8	Andreaswalde	1/29	Annenau	3/30	Apelon	28/7	Argenflur	1/25
Amorbach, Stadt	13/180	Andreisshen	1/13	Annen-Damm//		Apfelbach	15/24	Argenfurt	1/25
—//Wald-	18/13	Andren	1/31	Sankt	7/11	—	17/14	Argenhof	1/25
Ampaß	28/76	Andrichsurth	28/35	Annengrund	5/49	Apfelberg	28/54	Argeningken-	
Ampen	9/48	Andritz	28/52	Annen-Neufeld//		Apfeldorf	13/27	Graudschen	1/25
Ampermoching	13/12	Andrup	8/51	Sankt	7/11	Apfeldorf	13/27	—//Neu	1/25
Amperpettenbach	13/12	Anemölter	8/9	—Österfeld//Sankt	7/11	Apfelstädt	17/16	Argenquell	1/22
Ampfelwang	28/39	Anfelden	13/151	Annenwalde	3/15	Apfelstetten	15/25	Argenschwang	11/7
Ampferbach	13/126	Angath	28/78	Annerod	18/15	Apfeltrach	13/209	Argenstein	10/18
Ampfung	13/23	Angelmodde	9/11	Anning	13/80	Apfeltrang	13/203	Argental (Ostpr.)	1/18
Ampfurth	6/17	Angelroda	17/12	Annuessen	1/29	Aphoven	11/57	Argenthal	11/11
Ampleben	22/6	Angelsdorf	11/35	Annweiler, Stadt	13/93	Apolda, Stadt	17/2	Argestorf	8/7
Amras, auch		Angeltürn	16/27	Anraff	10/1	Apollensdorf	6/39	Arget	13/34
Ambras	28/76	Angenrod	18/6	Anras	28/68	Appel	8/32	Arheigen	18/11
Amrichshausen	15/21	Anger	13/11	Anrath	11/20	Appeldorn	11/21	Arholzen	22/5
Amriegschwand	16/7	—, Markt	28/63	Anreppen	9/19	Appelhagen	20/10	Arkebek	7/20
Amsdorf	6/27	Angerapp	1/15	Anried	13/197	Appelhülsen	9/11	Arle	8/58
Amseling	13/75	—, Stadt	1/15	Anröchte	9/41	Appeln	8/45	Arlen	1/30
Amsham	13/69	Angerbach O. S.	5/49	An Rokaiten	1/18	Appelwerder	4/33	—	16/2
Amshausen	9/20	Angerbrück	1/22	Ansbach	13/178	Appen	7/13	Arlesried	13/208
Amstetten	15/34	Angerbrunn	1/25	—, Stadt	13/106	Appendorf	13/167	Arlewatt	7/7
—, Stadt	28/5	Angerburg, Stadt	1/16	Anschau	11/8	Appenfelden	13/152	Arloff	11/38
Amtal	1/18	Angereck	1/20	Ans Dorf	13/57	Appenhain	10/25	Armaebrunn	5/43
Amteroth	11/2	Angerfelde	1/20	Anselingen	16/2	Appenheim	18/9	Armenheide	4/11
Amtitz	3/27	Angerhöf	1/20	Ansfelden	28/33	Appenhofen	13/93	Armenhof	10/7
Amtmannsdorf	13/45	Angerlinde	1/22	Anspach	10/39	Appenrod	18/6	Armsen	8/43
Amts Bauhof	20/7	Angermoor	1/22	—//Neu	4/36	Appenrode	6/43	Armsfeld	10/1
—	20/14	Angermünde, Stadt	3/1	Ansoerge	1/18	Appenweiler	16/10	Armsheim	18/7
Amtshagen	1/20	Angermund, Stadt	11/15	Ansprung	14/8	Appersdorf	13/15	Armstedt	7/17
Amtshaimersdorf	14/27	Angern	6/19	Anstedt	8/1	—	13/60	Armstorf	8/39
Amtshausen	9/53	—	28/14	Anstel//Frixheim	11/19	Appertshofen	13/19	Arnach	15/37
Amtsheide, Gtsbez.	6/25	—, Markt	28/9	Ansten	1/25	Appetshofen	13/212	Arnau	1/8
Amtswiek	4/18	Angerode	4/8	Anstippen	1/25	Arbach	11/8	—	1/34
Amtzell	15/37	Angersbach	18/17	Antamschken	1/17	Arberg	13/133	Arnbach	13/12
Amwald	5/10	Angersdorf	5/53	Antargen	1/22	Arbesbach, Markt	28/25	—	15/9
		—	6/29	Antau	28/8	Arbesthal	28/7	—	28/68

2 Berlin, 3 Brandenburg, 4 Pommern, 5 Schlesien, 6 Prov. Sachsen, 7 Schleswig-Holstein, Lande, 13 Bayern, 14 Land Sachsen, 15 Württemberg, 16 Baden, 17 Thüringen, 23 Bremen, 24 Anhalt, 25 Lippe, 26 Schaumburg-Lippe, 27 Saarland, 28 Österreich.

Arnbruck — Auerthal, Markt

Alphabetisches Verzeichnis der Gemeinden

Arnbruck	13/78	Arpsdorf	7/15	Ascheloh	9/20	Ablar	10/40	Au	28/57
Arndorf	13/57	Arpshagen	20/13	Aschen	1/25	— <i>Klein Alten-</i>		—	28/83
—	28/16	Arrach	13/57	—	8/1	— <i>städten</i>	10/40	— a. Inn	13/32
—	28/63	Arras	13/73	— //Groß	8/53	—	13/13	— amLeithaberger,	
Arneburg, Stadt	6/16	Arrenkamp	14/38	— //Hücker und	8/50	—	28/68	Markt	28/7
Arnegg	15/34	Arresting	9/24	Aschenberg	9/22	Abbschwang	13/63	— am Rhein	16/21
Arnfels, Markt	28/55	Arriach	13/55	Aschendorf	1/18	Abmannshardt	15/7	— b. Aibling	13/8
Arnhausen	4/19	Arsbeck	28/71	—	8/46	Abmannshausen	10/34	— im Murgtal	16/21
Arnhofen	13/55	Arsten	11/56	Aschenhausen	8/53	Abweiler	27/7	— i. d. Hallertau,	
Arnim	6/16	Artelshofen	23/3	—	28/11	Ast	13/59	Markt	13/60
Arnimshain	3/15	Artern, Stadt	13/137	Ascherbude	17/14	—	13/82	— vorm Wald	13/46
Arnimswalde	4/11	Arth	6/33	Aschenroth	13/168	Asten	13/21	Aua	10/12
Arnis, Flecken	7/16	Artlenburg	13/59	Ascherode	4/37	—	28/33	Aub	13/176
Arnoldsdorf	5/56	Artstetten, Markt	8/34	Ascherode	13/29	Asterode	10/25	—, Stadt	13/183
Arnoldsgrün	14/46	Arys, Stadt	28/16	—	6/43	Astert	10/33	Auberg	28/36
Arnoldshain	10/39	—, Truppenplatz,	1/29	Aschershain	10/25	Astfeld	22/3	Aubing	13/24
Arnoldshof	5/35	Gtsbez.	1/29	Aschersleben	14/34	Asnheim	13/169	Aubitz	17/25
Arnoldsmühle	5/2	Arzbach	10/38	—, Stadt	4/17	—	18/16	Aubstadt	13/176
Arnoldstein, Markt	28/71	Arzberg	6/35	Aschersruhe	6/1	Astrau	1/4	Auburg	13/71
Arnoldsweller	11/55	—	28/63	—	4/2	<i>Astrawischken</i>	1/4	Auchsheim	13/199
Arnreit	28/36	Arzdorf	13/158	Aschfeld	13/173	—	1/15	Auchwitz	5/54
<i>Annried</i>	13/33	Arzell	11/37	Aschhausen	15/21	Astrup	8/53	<i>Audaten</i>	1/25
Arnsbach	10/5	Arzfeld	10/14	Aschheim	13/24	<i>Asweiler</i>	11/3	Audenschmiede	10/31
—	17/21	Arzheim	11/48	Aschitzau	5/23	— <i>Eitzweiler</i>	11/3	Auderath	11/6
— //Hausen	10/39	—	11/5	<i>Aschlacken</i>	1/14	<i>Aszen</i>	1/25	Audigast	14/33
Arnsberg	1/11	Arzlohe	11/5	<i>Aschlauken</i>	1/17	<i>Aszlacken</i>	1/14	<i>Audmischken</i>	1/15
—	4/21	—	13/99	Ascholding	13/34	<i>Asznaggern</i> //Groß	1/18	Audorf	6/14
—	5/33	Arzl	28/75	Ascholtshausen	13/61	Ateritz	6/39	— //Schacht	7/15
—	5/40	—	28/76	Aschpalten	1/18	Athenleben	6/3	Aue	6/41
—	13/131	Asbach	13/137	Aschwarden	8/40	Athenstedt	6/18	—	9/53
—, Stadt	9/30	—	10/12	Asel	8/19	Atkamp	1/35	—	10/3
Arnschwang	13/48	—	10/23	—	8/59	Attaching	13/15	—	10/11
Arnsdorf	1/4	—	11/9	Aseleben	10/4	Attel	13/32	—	13/138
—	1/6	—	11/44	<i>Aseleben</i>	6/27	Attein	9/19	—	17/13
—	5/17	—	13/12	<i>Asefingen</i>	16/1	Attendorf	5/24	— am Berg	17/21
—	5/18	—	13/54	<i>Asemissen</i>	25/2	—	28/52	—, Stadt	14/39
—	5/22	—	13/61	Asendorf	6/27	Attendorf	9/45	Auel	10/35
—	5/27	—	13/199	—	8/2	Attendorf	9/45	—	11/46
—	5/29	—	16/25	Asenham	8/32	Attenfeld	13/210	Auen	11/7
—	5/33	—	18/12	—	25/2	Attenhausen	10/36	Auenblick	5/29
—	5/34	Asbeck	9/1	Asenham	13/69	—	13/59	Auendorf	5/49
—	5/39	—	9/30	Ashausen	8/32	—	13/205	—	15/16
—	5/47	—	9/35	Aslage	8/47	Attenhofen	13/208	Auenfelde	4/38
—	6/34	Asch	13/203	Aslau	5/23	—	13/60	Auenfelde	5/53
—	14/19	—	15/34	Asmessen	25/2	Attenkirchen	13/211	Auengrund	1/23
—	14/21	Ascha	13/46	Asmushausen	10/20	Attenkirchen	13/15	Auenhausen	9/27
—	14/34	Aschach	13/44	Aspach	17/16	Attenweiler	15/7	Auenheim	16/10
—	15/17	— an der Donau,		—	28/28	Attenzell	13/131	—	17/14
— b. Penig	14/38	Markt	28/31	Aspang-Amt	28/18	Atter	8/33	Auenrode	5/50
— b. Rochütz	14/38	— an der Steyr	28/38	— -Markt, Markt	28/18	Attersee	28/39	Auenstein	15/19
— //Dürr	5/56	— b. BadKissingen,		Asparn an der Zaya	28/17	Atterwasch	3/27	Auenwalde	5/57
— //Groß	1/10	Markt	13/174	Markt	28/17	Atting	13/75	Auer	1/10
Arnsfeld	14/4	Aschaffenburg,		Aspe	8/42	Attnang-Puchheim	28/39	Auerbach	13/14
Arnsfelde	4/33	Stadt	13/159	— //Werl-	25/2	Atzbach	10/40	—	13/49
Arnsgeruth	17/21	Aschara	17/16	Aspenau	4/35	—	28/39	—	13/125
Arnsgrün	14/46	Aschau	17/20	—	5/9	Atzelgift	10/33	—	13/197
—	17/17	—	28/50	Aspenstedt	6/18	Atzelrode	10/20	—	14/5
Arnshagen	4/31	—	28/81	Asperden	11/21	Atzelsberg	13/132	—	14/49
Arnshain	18/6	— b. Kraiburg	13/23	Aspergen, Stadt	15/23	<i>Atzelsdorf</i>	28/12	—	16/19
Arnshausen	13/174	— im Burgenland	28/60	Asperglen	15/36	—	28/17	—	16/22
Arnshöfen	10/33	Aschbach	13/98	Asperhofen	28/20	Atzenbach	16/12	—	16/25
Arnsnesta	6/34	—	13/126	Aspersdorf	28/11	Atzenbrugg	28/22	—	18/8
Arnstadt, Stadt	17/3	—	18/8	Aspertsham	13/23	Atzendorf	6/3	—	28/28
Arnstedt	6/26	—	27/4	Aspertshofen	13/137	—	6/29	— (Kreis Wehlau)	1/14
Arnstein	1/5	Aschberg //Georgen-		Asphe//Ober	10/4	Atzenhain	18/5	—, Stadt	13/52
—	13/144	thal mit Stein-		— -Dorf	28/51	Atzenhausen	8/15	—, Stadt	14/45
—	28/62	döbra und	14/45	— -Markt, Markt	28/5	Atzenzell	13/48	Auerfelde	1/9
—, Stadt	13/173	Aschbuch	13/45	Aschberg	7/14	Atzesberg	28/36	Auerfließ	1/25
Arnstorf	13/51	Aschbuden	1/38	—	9/9	<i>Atzgersdorf</i>	28/1	Auerfuß	1/15
Arnswald	1/19	Asche	8/22	Assaunen	1/4	Atzhausen	13/169	Auernheim	13/136
Arnswalde, Kreis-		Ascheberg	7/14	Assel	8/42	Atzlern	13/57	—	15/18
stadt	4/32	Ascheffel	7/1	<i>Asselbrunn</i>	18/13	Atzmannsberg	13/56	Auernhofen	13/156
Arnswalder Heide,		Ascheid	11/9	Asselfingen	15/34	Atzum	22/6	Auersbach	28/50
Forst, Gtsbez.	4/32	Aschelberg	28/16	Assenheim	13/94	Au	13/11	Auersberg	1/31
<i>Arntitz</i>	14/26	—		Asseln	9/19	—	13/73	Auerschütz	14/37
Arnum	8/7	—		Assenheim	13/100	—	13/141	Auersfeld	1/19
Arnwiesen	28/63	— //Dorn-		—	18/14	—	13/202	Auersmacher	27/5
Arolsen, Stadt	10/22	Assinghausen	9/32	Assinghausen	9/32	—	16/9	Auerstedt	6/22
Arpke	8/26	Abblacken	1/14	Abblacken	1/14	—	28/5	Auerthal, Markt	28/9

Nummern der Länder und preußischen Provinzen (fette Ziffern): 1 Ostpreußen, 8 Hannover, 9 Westfalen, 10 Hessen-Nassau, 11 Rheinprovinz, 12 Hohenzollerische, 18 Hessen, 19 Hamburg, 20 Mecklenburg, 21 Oldenburg, 22 Braunschweig,

Alphabetisches Verzeichnis der Gemeinden

Auerswalde.....	14/5	Aunkofen.....	13/55	Aweyken.....	1/8	Bachfeld.....	17/24	Bärenfels, Kurort.	14/20
— (Ostpr.).....	1/33	Aupitz.....	6/37	Axams.....	28/76	Bachhagel.....	13/198	Bärengraben.....	1/22
Auertal.....	1/23	Aura a. d. Saale..	13/170	Axbach.....	28/50	Bachhausen.....	13/34	Bärengrund.....	1/26
Auerwalde.....	1/9	— i. Sinngrund..	13/168	Axien.....	6/35	—.....	13/45	Bärenhagen.....	1/20
Aufen.....	16/1	Aurach.....	13/133	Axstedt.....	8/45	Bachheiden.....	5/51	Bärenklau.....	3/8
Aufenaus.....	10/8	—.....	28/39	Ay.....	13/211	Bachheim.....	16/14	—.....	3/27
Aufhalt.....	5/25	—.....	28/77	Ayl.....	11/49	Bachl.....	13/55	Bärenklause m.	
Aufham.....	13/11	Auras.....	3/22	Aylsdorf.....	6/41	Bachmanning.....	28/40	Kautzsch.....	14/20
—.....	13/25	—, Stadt.....	5/22	Aystetten.....	13/197	Bachmehring.....	13/32	Bärensprung.....	1/22
Aufhausen.....	13/9	Auratsberg.....	28/16	Azendorf.....	13/142	Bachort.....	1/29	Bärenstein.....	14/4
—.....	13/58	Aurau.....	13/153	Azmansdorf.....	17/26	Bachra.....	6/22	—, Stadt.....	14/20
—.....	13/71	Aurich.....	15/35			Bachum.....	9/30	Bärental.....	16/14
—.....	13/212	—, Stadt.....	8/55			Bachweiler.....	5/63	Bärental.....	12/2
—.....	15/4	Auricher Wies-				Bachwitz.....	5/11	Bärenthoren//	
—.....	15/16	moor I, Gtsbez.	8/55			(-Backemoor)		Polenzko.....	24/8
Aufheim.....	13/211	— II.....	8/55			//Bakemoor....	8/57	—, Gtsbez.	
Aufhofen.....	15/7	—Oldendorf....	8/55			Backen.....	5/8	//Polenzko....	24/8
Aufkirch.....	13/203	Auringen.....	10/30			Backleben.....	6/22	Bärenwalde.....	4/39
Aufkirchen.....	13/17	Aurith.....	3/39			Backnang, Stadt.	15/5	—.....	14/49
—, Markt.....	13/129	Auritz.....	14/19			Bad (Orte mit Bad siehe		Bärfelde.....	3/28
Aufseß.....	13/130	Aurolzmünster,				unter dem Namen)		—.....	3/37
Aufstetten.....	13/183	Markt.....	28/35			Badanhausen.....	13/131	Baerl//Repelen...	11/23
Aufzug.....	5/27	Ausacker.....	7/5			Badbergen.....	8/47	Bärnau, Stadt....	13/77
Aug-Radisch.....	28/50	Ausackerholz....	7/5			Baddeckenstedt..	8/20	Bärnbach.....	28/62
Augam.....	1/11	Ausbach.....	10/12			Badeborn.....	24/5	Bärndorf.....	5/33
Auggen.....	16/13	Ausbergen//Dra-				Badekow.....	20/8	—.....	13/57
Auggenthal.....	28/11	tum.....	8/50			Badel.....	6/14	—.....	13/70
Auglitten.....	1/31	Ausbüttel.....	8/31			Badeleben.....	6/6	—.....	28/57
Augsberg.....	13/76	Ausche.....	5/39			Badem.....	11/45	—, auch Perndorf	28/64
Augsburg, Stadt..	13/186	Ausche.....	5/39			Bademeusel//Groß.	3/38	Bärnhöhe.....	13/77
Augsdorf.....	6/27	Auschkowitz....	14/24			—//Klein.....	3/38	Bärnkopf.....	28/25
—.....	28/71	Ausker//Groß....	5/22			Baden.....	8/43	Bärnreuth.....	13/127
—.....	28/71	—//Klein.....	5/22			—, Stadt.....	28/6	Bärnsdorf.....	14/23
Augsfeld.....	13/171	Ausleben.....	6/6			Badenau.....	5/54	Bärnsdorf.....	13/53
Augsfirren.....	1/25	Aussee, Bad, Markt	28/30			Baden-Baden, Stadt	16/21	Bärnzell.....	13/46
Augstapöhlen.....	1/14	Außen.....	27/6			Badenborn.....	11/45	—.....	13/70
Augstapöhlen.....	1/20	Außernbrünst....	13/84			Badendiek.....	20/7	Bärsdorf.....	5/21
—.....	1/23	Außernzell.....	13/49			Badendorf.....	7/19	—Trach.....	5/30
Augstsdorf.....	25/1	Außerochsenbach	28/21			—.....	28/55	Bärstadt.....	10/37
Augstendorf.....	4/35	Außervillgraten..	28/68			Badenhard.....	11/10	Bärting.....	1/10
—.....	8/37	Aussicht.....	1/15			Badenhausen.....	22/3	Bärwalde.....	1/3
Augstenfeld.....	13/12	Aussig.....	6/35			Badenheim.....	18/9	—.....	3/5
Augstenhof.....	20/14	Austen.....	5/8			Badenstedt.....	8/37	—.....	5/5
Augstenkoog.....	7/2	Austfelde.....	1/20			Badenweiler.....	16/13	—.....	5/34
Augstenruh.....	20/7	Austinlauken....	1/20			Baderitz.....	14/37	—.....	14/23
Augustin.....	4/23	Ausweiler.....	11/3			Badersdorf.....	28/60	— i. Pom., Stadt	4/38
Augustlauken.....	1/18	Aulendorf.....	28/12			Badersleben.....	6/10	— Nm., Stadt..	3/28
Augustusbad.....		Autengrün.....	13/140			Badetz.....	24/8	Bärweiler.....	11/7
//Liegau.....	14/21	Autenhausen.....	13/155			Badewitz.....	5/54	Bärzdorf.....	5/4
Augustusberg.....	14/26	Autenried.....	13/201			—.....	24/8	—.....	5/18
Augustusburg,		Auterwitz.....	14/34			Badgastein.....	28/42	Bäsch.....	11/44
Stadt.....	14/6	Authausen.....	6/20			Badingen.....	3/15	Bäslack.....	1/13
Augstwalde.....	1/39	Autischkau.....	5/46			—.....	6/16	Baesweiler.....	11/57
—.....	4/9	Auifer.....	7/18			Badow.....	20/14	Bäuerlich Budweis-	
—.....	4/32	Auw.....	11/45			Badra.....	17/23	schen.....	1/17
Augzin.....	20/11	—.....	11/48			Badresch.....	20/15	Bagband.....	8/55
Auhagen.....	8/3	Auwaldau.....	5/50			Badrina.....	6/21	Bagdohnen.....	1/23
Auhausen.....	13/212	Auwallenburg....	10/11			Bäbelin.....	20/17	Bagemühl.....	3/11
Auheim//Klein....	18/19	—//Herges.....	10/11			Bäbelitz.....	20/10	Bagensken.....	1/29
Auingen.....	15/25	Auzirnen.....	1/15			Bächingen a. d.		Bagenz.....	3/39
Aulacken.....	1/31	—.....	1/19			Brenz.....	13/198	Bageritz.....	6/21
Auleben.....	6/33	Auzkallen.....	1/9			Bächlingen.....	15/10	Baggendorf.....	
Aulenbach.....	11/3	—.....	1/15			Bäck.....	3/17	//Wendisch....	4/8
— (Ostpr.).....	1/22	—.....	1/19			Bäckern.....	3/17	Baginski.....	1/22
Aulen-Diebach....	18/10	—, Ksp. Georgen-				Bäk.....	20/13	Bagnitten.....	1/10
Aulendorf.....	15/28	burg.....	1/22			Bälau.....	7/6	Bagnowen//Alt..	1/36
Aulenhäuser.....	10/31	—, Ksp. Pelle-				Bälöw.....	3/17	—//Neu.....	1/36
Aulfingen.....	16/1	ningken.....	1/22			Bäntorf.....	8/5	Bagow.....	3/16
Aulhausen.....	10/34	Auzkalmehlen....	1/22			Bärdorf.....	5/5	Bahlburg.....	8/32
Auligk.....	14/33	Ave.....	20/16			Bärenbach.....	11/7	Bahlen.....	20/8
Aull.....	10/36	Avendorf.....	7/12			—.....	11/12	Bahlingen.....	16/8
Aulosen.....	6/11	—.....	8/34			—//Bruchweiler-	13/102	Bahum.....	22/2
Aulowöner.....	1/22	Avendshausen....	8/13			— (Ostpr.).....	1/23	Bahn, Stadt.....	4/5
Aulzhausen.....	13/16	Aventoft.....	7/21			Bärenbruch.....	1/33	Bahnau//Deutsch	1/5
Auma, Stadt.....	17/15	Avenwedde.....	9/28			Bärenbrück.....	3/22	—//Preußisch....	1/5
Aumenau.....	10/31	Averfhrden.....	8/53			Bärenburg, Kurort	14/20	Bahnbrücken.....	16/17
Aumühle-Billen-		Averhoj.....	8/8			Bärenbrück.....	3/22	Bahnfelder.....	1/20
kamp.....	7/6	Averlak.....	7/20			Bärenbrück.....	14/46	Bahnitz.....	6/8
Aumund.....	8/40	Awecken.....	1/12			Bärenbrück.....	1/23		
Aunkirchen.....	13/80	Aweyden.....	1/36			Bärenbrück.....	1/23		

2 Berlin, 3 Brandenburg, 4 Pommern, 5 Schlesien, 6 Prov. Sachsen, 7 Schleswig-Holstein, Lande, 13 Bayern, 14 Land Sachsen, 15 Württemberg, 16 Baden, 17 Thüringen, 23 Bremen, 24 Anhalt, 25 Lippe, 26 Schaumburg-Lippe, 27 Saarland, 28 Österreich.

Bahnsdorf — Bartenhof

Alphabetisches Verzeichnis der Gemeinden

Bahnsdorf.....	3/20	Baldenstein.....	10/36	Balz.....	3/30	Barchfeld.....	10/11	Barlissen.....	8/21
—.....	6/34	Balenthin.....	4/29	— (Ostpr.).....	1/36	—.....	17/26	Barlo.....	9/4
Bahnsee.....	8/36	Balesfeld.....	11/48	Balzarowitz.....	5/49	Barckow.....	4/21	Barlt.....	7/20
Bahra.....	13/179	Balfanz.....	4/38	Balzershausen.....	1/29	Bardel.....	8/48	—, Kirchsp.....	7/20
—.....	14/26	Balg.....	16/21	Balzershöfen.....	1/25	Bardenbach.....	11/47	Barlt Alten- u.	
—.....	14/27	Balga.....	1/5	Balzhausen.....	13/205	Bardenberg.....	11/54	Neuendeich.....	7/20
Bahrdorf.....	22/4	Balge.....	8/9	Balzhöfen.....	1/30	Bardenitz.....	3/5	Barme.....	8/43
Bahren.....	3/38	Balgheim.....	13/212	Balzhofen.....	16/18	Barderup.....	7/5	Barmen.....	11/58
—.....	6/52	—.....	15/33	Balzholz.....	15/26	Bardowick.....	8/34	Barmenitz//Altsat-	
—.....	14/35	Balgstädt.....	6/31	Bambe.....	1/25	Bardowiek.....	20/13	tel.....	14/26
—//Groß.....	3/32	Balhörn.....	10/24	Bamberg//Neu-	18/7	Bardschen.....	1/23	Barmissen.....	7/14
—//Klein.....	3/32	Balingen, Stadt.....	15/6	—, Stadt.....	13/107	Bardszen.....	1/23	Barmske.....	22/4
Bahrenberg.....	4/38	Balje.....	8/42	Bambergen.....	16/5	Bardüttingdorf.....	9/22	Barmstedt, Stadt.....	7/13
Bahrenborstel.....	8/1	Balkfelde.....	1/29	Bamlach.....	16/13	Bareischkehmen.....	1/17	Barnebeck.....	6/14
Bahrenbusch.....	4/38	Balkhausen.....	18/11	Bamme.....	3/16	Barenbruch.....	4/9	Barneberg.....	6/6
Bahrendorf.....	6/17	Balkow.....	3/40	Bammental.....	16/23	Barenburg, Flecken.....	8/1	Barnekow.....	20/17
—.....	8/29	Balksen.....	9/48	Bammersdorf.....	13/134	Barendorf.....	8/34	Barnen.....	1/26
Bahrenfleth.....	7/18	Balkum.....	8/47	Banau.....	5/5	— b. Dassow.....	20/13	Barner Stück.....	20/14
Bahrenhof.....	7/17	Ball.....	4/13	Bandau.....	6/14	— b. Greves-		Barnewitz.....	3/16
Bahro.....	3/27	Ballamuloven.....	1/31	Bandekow b.		mühlen.....	20/13	Barnhausen.....	9/20
Baierfurt.....	15/28	Ballanden.....	1/25	Boizenburg.....	20/8	Barenthin.....	3/9	Barnimer Heide,	
Baierbach.....	13/79	Ballen.....	1/23	— b. Lüthteen.....	20/8	Barfelde.....	8/11	Ant. Kr. Nie-	
Baierberg.....	13/17	Ballenau.....	1/19	Bandeln.....	4/7	Barförde.....	8/34	derbarnim,	
Baierbrunn.....	13/34	Ballenberg.....	4/19	Bandelow.....	3/11	Barfußdorf.....	4/9	Forst, Gtsbez.	3/6
Baierdorf.....	28/11	—.....	16/22	Bandels-Sand.....	1/11	Barg.....	7/5	— Ant. Kr. Ober-	
—.....	28/63	Ballendorf.....	14/35	Bandelstorf.....	20/12	Bargau.....	15/15	barnim, Forst,	
Baiereck.....	15/16	—.....	15/34	Bandenitz.....	20/8	Bargdorf.....	8/36	Gtsbez.....	3/7
Baierfeld.....	13/199	Ballenhausen.....	8/15	Bandesow.....	4/2	Barge.....	8/42	Barnimskunow.....	4/10
Baiergrün.....	13/146	Ballenstedt, Gtsbez.	24/5	Bandow.....	20/7	—.....	8/57	Barnimslow.....	4/11
Baierhaus.....	5/43	—, Stadt.....	24/5	Bandsechow.....	4/31	Bargen.....	5/10	Barnin, Dorf.....	20/14
Baiern.....	13/13	Ballern.....	27/3	Bandtken.....	1/40	—.....	7/16	—, Hof.....	20/14
Baiernrain.....	13/34	Ballersbach.....	10/27	Banfe.....	9/53	—.....	16/1	Barwitz.....	14/26
Baiersbrunn.....	15/13	Ballersdorf.....	13/210	Bangstede.....	8/55	—//Groß.....	16/26	—//Groß.....	7/19
Baiersdorf.....	13/72	Ballerstedt//Groß.....	6/11	Bankau.....	5/4	—//Klein.....	5/10	—//Klein.....	7/19
—, Stadt.....	13/132	—//Klein.....	6/11	—.....	5/53	—//Rehm-Flehd-	7/11	—//Neu.....	5/10
Baiershofen.....	13/215	Ballethen.....	1/15	Bankewitz.....	8/36	Bargensdorf.....	20/15	Barnsen.....	8/36
Baiertal.....	16/23	Ballhausen.....	13/198	Bankholzen.....	16/2	Bargenstedt.....	7/20	Barnstädt.....	6/31
Baindlkirch.....	13/16	—//Groß.....	6/50	Bankwitz.....	5/2	Bargeshagen.....	20/12	Barnstedt.....	8/34
Baindt.....	15/28	—//Klein.....	6/50	—.....	5/11	Bargshagen.....	20/12	—.....	8/43
Bairisch Kölldorf.....	28/50	Ballienen.....	1/20	Bann.....	13/96	Bargfeld.....	7/15	Barnstorf.....	8/31
Bairoda.....	17/19	Ballin.....	20/15	Bannaskeim.....	1/13	—.....	8/28	—.....	22/6
Baisingen.....	15/20	Ballingen.....	1/28	Bannberg.....	28/68	—, Flecken.....	8/36	Barnten.....	8/19
Baisweil.....	13/203	Ballingshausen.....	13/184	Bannberscheid.....	10/38	Barnten, Stadt.....	25/2	Barntrup, Stadt.....	25/2
Baitenberg.....	1/31	Ballmertshofen.....	15/18	Bannemin.....	4/18	Barottwitz.....	5/2	Barragim.....	1/4
Baitenhausen.....	16/5	Ballrechtshofen.....	16/13	Bannerod.....	18/17	Barragim.....	1/4	Barranowen.....	1/36
Baitkoben.....	1/31	Ballrechten.....	17/16	Bannersdorf.....	1/10	Barrien.....	8/42	Barrien.....	8/2
Baitschen//Groß.....	1/20	Ballstädt.....	17/26	Bannetze.....	8/28	Barrigsen.....	8/7	Barsbek.....	7/14
—//Klein.....	1/20	Ballstedt.....	17/26	Bannewitz.....	14/21	Barsbüttel.....	7/19	Barschau.....	5/41
Baitz.....	3/19	Ballupönen.....	1/23	Bannholz.....	16/7	Barschdorf.....	5/39	Barschdorf.....	5/39
Baitzen.....	5/5	—.....	1/25	Bansau.....	5/27	Barschen.....	1/23	Barsden.....	1/23
Bajohren//Groß.....	1/4	—//Alt.....	1/15	Bansen.....	1/35	Barsdorf.....	20/15	Barsen.....	1/5
—//Klein.....	1/4	—, Ksp. Goldap.....	1/19	Bansin.....	4/18	Barsfleth.....	7/20	Barsikow.....	3/13
Bakede.....	8/10	—, Ksp. Toll-		—, Seebad.....	4/18	Barskamp.....	8/34	Barsinghausen.....	8/7
Bakemoor (-Backe-		mängekehmen.....	1/19	Bansleben.....	22/6	Barskewitz-Gollin.....	4/13	Barsinghausen.....	8/7
moor).....	8/57	Ballweiler.....	27/7	Bansow.....	20/7	Barßel.....	21/5	Barstede.....	8/55
Bakendorf, Dorf.....	20/8	Ballwitz.....	20/15	Banteln.....	8/11	Barstede.....	1/11	Bartelsdorf.....	7/6
—, Hof.....	20/8	Balm.....	4/18	Bantikow.....	3/9	—.....	7/6	—.....	8/41
Bakerde.....	8/51	Balmertshofen.....	13/211	Bantorf.....	8/7	—//Groß.....	1/28	—//Groß.....	1/28
Bakum.....	8/50	Balow.....	20/9	Bantow.....	20/17	—//Neu.....	1/28	Bartelshagen.....	4/4
—.....	21/8	Balsbach.....	16/25	Banzau.....	8/29	Bartelshagen.....	20/7	—.....	20/12
Balandschen.....	1/25	Balschdorf.....	1/15	Banzendorf.....	3/13	Bartelshöfen.....	1/9	Bartelstorf//Klein.....	20/12
Balandszen.....	1/25	Balschkehmen.....	1/15	Banzweiler.....	13/133	Barten.....	1/10	—, Stadt.....	1/13
Balberdschen.....	1/20	Balsdrey.....	4/19	Banzin.....	20/8	Bartenbach.....	15/16	Bartenbach.....	15/16
Balberdszen.....	1/20	Balsken.....	1/15	—//Alt.....	4/23	Bartenhöf.....	1/25	Bartenhof.....	1/14
Balbern.....	1/20	Balster.....	4/34	—//Neu.....	4/23	—.....	1/25		
Balbini, Markt.....		Balten.....	1/18	Banzkow.....	20/14				
//Neukirchen.....	13/64	Baltersweil.....	16/7	Barannen.....	1/26				
Balde.....	9/53	Baltersweiler.....	27/8	—.....	1/31				
Baldekow.....	4/25	Baltmannsweiler.....	15/12	Baranowen.....	1/33				
Balden.....	1/32	Baltringen.....	15/7	Barbara b. Waller-					
Baldenburg, Stadt.....	4/39	Baltrum.....	8/58	fangen//Sankt.....	27/6				
Baldenhain.....	17/151	Baltruschatschen.....	1/25	Barbecke.....	22/6				
Baldern.....	15/4	Baltruschaiten, Ksp.		Barbelroth.....	13/93				
Balderschwang.....	13/214	Heinrichswalde.....	1/18	Barbing.....	13/71				
Baldersheim.....	13/183	—, Ksp. Skören.....	1/18	Barbis.....	8/23				
Baldingen.....	13/212	Baltruscheln//Groß.....	1/23	Barby a./E., Stadt.....	6/3				
Baldram.....	1/40	Baltruschen.....	1/23	Barchel.....	8/37				
Baldramsorf.....	28/70	Baltruschkehmen.....	1/18						
Baldringen.....	11/49	Balve.....	9/30						

Nummern der Länder und preußischen Provinzen (fette Ziffern): 1 Ostpreußen, 8 Hannover, 9 Westfalen, 10 Hessen-Nassau, 11 Rheinprovinz, 12 Hohenzollerische, 18 Hessen, 19 Hamburg, 20 Mecklenburg, 21 Oldenburg, 22 Braunschweig.

Alphabetisches Verzeichnis der Gemeinden

Bartenshagen — Beichau

Bartenshagen	20/12	Bassum, Stadt	8/2	Baumerlenbach	15/27	Bechelsdorf	20/13	Beendorf	6/6
Bartensleben	6/6	Bast	4/23	Baumersroda	6/31	Bechen	11/42	Beenhäusen	10/20
Bartenstein (Ostpr.), Stadt	1/1	Bastental	1/19	Baumgart	1/38	Bechenheim	18/7	Beenz	3/11
—, Stadt	15/10	Bastheim	13/179	Baumgarten	1/13	Becherbach	11/7	—	3/15
Barterode	8/22	Basthorst	7/6	—	3/11	—	13/98	Beerbach	13/143
Barth, Stadt	4/4	—	20/14	—	3/13	Bechhofen	13/105	—	13/147
Barthelmesaurach	13/153	Bastorf	20/12	—	4/2	—	13/125	—	13/153
Barthen//Groß	1/8	Basum-Sussum	8/47	—	4/34	—	13/133	—//Nieder-	18/11
—//Klein	1/8	<i>Basnitzkallen</i>	1/18	—	5/5	Bechingen	15/11	—//Ober-	18/11
Bartholomä	15/15	Batenhorst	9/28	—	5/18	Bechlin	3/13	Beerberg	5/37
—//Sankt	28/52	Batensen	8/36	—	5/47	Bechlingen	10/40	Beeren//Groß	3/14
Bartholomäberg	28/82	Bathorn//Hoog- stede	8/48	—	5/53	Bechstädt	17/20	—//Klein	3/14
Bartikow	4/5	Bathow	3/20	—	13/15	Bechstädtsträß	17/26	Beerendorf	6/21
Bartin	4/25	Batow	3/37	—	13/69	Bechstädt-Wagd	6/50	— (Ostpr.)	1/9
—	4/28	Battatron	1/6	—	13/198	Bechterdissen	25/2	Beerfelde	3/31
Bartkamm	1/38	Battau	1/3	—	20/7	Bechtersbohl	16/7	Beerfelden	18/13
Bartken	1/25	Battaune	6/21	—	20/16	Bechthal	13/157	Beerfurth//Kirch-	18/13
—	1/26	Batten	10/7	— am Tullnerfeld	28/22	Bechtheim	10/37	—//Pfaffen-	18/13
Bartkenguth	1/32	Battenberg	13/94	— am Wagram	28/22	Bechtoldsweiler	12/1	Beerheide	14/45
<i>Bartkery</i>	5/13	—, Stadt	10/4	— an der March	28/9	Bechtolsheim	18/7	Beerlage	9/6
<i>Bartlin</i>	4/29	Battenfeld	10/4	— im Burgenland	28/8	Bechtsbüttel	8/31	Beersdorf	6/41
Bartmannshagen	4/8	Battenhausen	10/4	—//Nieder	5/35	Bechtsbüttel	13/65	Beerwalde	14/20
Bartnig	5/10	Battendorf	6/22	—//Ober	5/35	Beckdorf	8/42	—	17/15
Bartölfelde	8/23	Battin	3/11	—//Windisch	28/9	Becke	9/40	Beesdau	3/32
<i>Bartoschken</i>	1/32	—	4/19	Baumgartenberg	28/34	Beckedorf	8/3	Beese	6/14
<i>Bartossen</i>	1/31	—	6/34	Baumgarth	1/42	—	8/28	Beesedau	6/32
Bartossen	1/31	Battrow	4/35	Baumholder, Stadt	11/3	—	8/32	Beesem	8/29
Bartow	4/3	—//Neu	4/35	Baumkirchen	28/76	—	8/40	Beesenlaublingen	6/32
Bartschdorf	5/8	Battweiler	13/105	Baunach	13/167	Beckel	4/31	Beesenstedt	6/27
<i>Bartscheiten</i>	1/18	Batzdorf	14/26	<i>Baunau</i>	5/27	Beckeln	8/2	Beesewege	6/16
Bartschendorf	3/13	—//Neu	5/9	Bauschdorf	5/47	Beckendorf	20/8	Beesgen-Plesse	3/27
<i>Bartschkühnen</i>	1/23	Batzenhofen	13/197	Bauscheid	11/9	—	20/11	Beeskow, Stadt	3/2
Bartsch-Kulm	5/22	Batzhausen	13/67	Bauschheim	18/16	—Neindorf	6/10	Beesten	8/49
Bartshausen	22/3	Batzlaff	4/2	Bauschlott	16/20	Beckentin	20/9	Beestland	4/8
<i>Bartukeien</i>	1/25	Batzlow	3/7	<i>Bauschwitz</i>	5/47	Beckern	5/12	Beetz	3/8
<i>Bartuschen</i>	1/9	—	3/28	Bauschwitz//Klein	5/22	—	5/14	Beetzendorf	6/14
<i>Bartuzen</i>	1/9	Batzwitz	4/21	Bausen	8/29	—//Alt	5/39	Beffendorf	15/30
Bartzdorf (Ostpr.)	1/32	<i>Baubeln</i>	1/17	Bausendorf	11/52	—//Groß	5/39	Bega	25/2
<i>Bartzkehmen</i>	1/17	—	1/18	Bausenhagen	9/49	Beckerode//Hagen-	8/53	Beggendorf	11/57
Bartztal	1/17	Bauchwitz	3/34	Baustert	11/45	Beckerwitz	20/17	Beggerow	4/3
Barum	8/34	Baucke	5/56	Baustetten	15/7	Beckingen	27/3	Begnitten	1/35
—	8/36	Bauda	14/23	Bauthen	1/40	Becklingen	8/28	Behamberg	28/5
—	22/6	Baudach	3/23	<i>Bautke</i>	5/22	Beckstein	16/27	<i>Behl</i>	7/14
Baruth	14/19	— (Nd. Lausitz)	3/38	<i>Bautsch</i>	5/27	Beckstettin	13/203	Behla	16/1
—, Forst, Gtsbez.	3/5	Baudenbach, Markt	13/147	Bautzen, Stadt	14/10	Beckum	9/30	—, Forst, Gtsbz.	4/37
—, Stadt	3/5	<i>Baudendorf</i>	5/23	Bavendorf	8/34	—, Kirchspiel	9/2	—//Neu	4/37
Baruthe	5/13	—//Alt	5/59	Bavenshausen	25/2	—, Stadt	9/2	Behlendorf	7/6
Barver	8/1	—//Neu	5/59	Bavensstedt	8/19	Beckwitz	6/35	Behlenhof	1/12
Barvin	4/28	Baudis-Meesendorf	5/12	Bawinkel	8/49	Bedburdyck	11/19	Behlingen	13/205
Barwedel	8/31	Baudiß//Groß	5/39	Bayerbach	13/54	Bedburg, Stadt	11/35	Behlitz	6/21
Barweiler	11/1	—//Klein	5/39	Bayerdilling	13/61	Beddelhausen	9/53	Behlkow	4/21
Barwienen	1/28	Bauditten	1/10	Bayerfeld-Steck- weiler	13/103	Beddingen	22/6	Behmhusen	7/20
Barzdorf	5/17	Baudmannsdorf	5/30	Bayerisch Gmain	13/11	Bedekaspel	8/55	Behningen	8/35
Barzig	3/20	Bauerbach	10/18	Bayershöhe	4/5	Bederkesa, Flecken	8/45	Behnitz//Groß	3/16
Barzlin	4/23	—	16/19	Bayershohe	13/27	Bedernau	13/209	—//Klein	3/16
Barzwitz	4/29	Bauerhausen	8/48	Bayersried	13/207	Bedersdorf	27/6	Behnkendorf	4/8
<i>Basan</i>	5/62	Bauerhufen	4/23	— Ursberg	13/205	<i>Bederswitz</i>	14/19	Behnkenhagen	4/8
<i>Basankwitz</i>	14/19	Bauerkühl	20/9	Bayreuth, Stadt	13/108	Bedesbach	13/98	—	20/12
Basbeck	8/39	Bauerngrund	5/47	Bayrischzell	13/22	Bedheim	17/18	Behnsdorf	6/4
Basberg	11/46	Bauernheim	18/14	Beatenwalde	3/35	Bedlin	4/31	Behrend	6/11
<i>Baschnitzkallen</i>	1/18	Bauerwitz, Stadt	5/54	Beaunwald	3/35	Bednarken	1/34	Behrendorf	6/11
Baschütz	14/19	Bauhaus	10/20	<i>Beaumarais</i>	27/6	<i>Bednahren</i>	1/23	—	7/7
Basdahl	8/37	<i>Bauhof</i>	20/11	Beauregard	3/7	Bedra	6/31	<i>Behrenhoff</i>	4/7
Basdorf	3/6	—//Amts	20/7	Bebelsheim	27/7	<i>Beeck</i>	11/56	Behren Lübschin	20/10
—	3/13	—//Amts	20/14	Beberdorf	6/44	—	11/57	Behrensberg	3/2
Basedow	3/11	—//Neuc	20/10	Beberhausen	13/202	Beeden	14/38	Behrensen	8/5
—	7/6	Bauler	11/1	—	15/32	Beedenbostel	8/28	—	8/22
—	20/10	—	11/45	Bebensee	7/17	Beedenkirchen	18/8	Behrendshagen	1/38
Basenthin	4/2	<i>Baulwieß//Groß</i>	5/22	Beber	8/10	Beeke	26/1	Behringen	8/35
Basien	1/2	—//Klein	5/22	Beberbeck	10/13	Beelen	9/16	—	17/12
Basse	8/8	Baum, Gtsbez.	26/1	Bebersee	3/15	Beelitz	3/40	Behringersdorf	13/143
<i>Basselscheid</i>	11/10	—//Groß	1/9	Beberstedt	6/47	—	4/10	Behringersmühle	13/149
Bassen	8/43	—//Klein	1/9	Beberitz	6/32	—	6/16	Behrste	8/42
Bassenheim	11/5	Baumbach	10/20	Bebra, Stadt	10/20	—//Alt	4/36	Behrungen	17/18
Baßlitz	14/23	—	10/38	Bechau	5/56	—//Neu	4/36	Beicha	14/26
<i>Bassow</i>	20/15	Baumberg	11/30	Becheln	10/35	—, Stadt	3/19	Beichau	5/10
						—	4/29	—	5/27

2 Berlin, 3 Brandenburg, 4 Pommern, 5 Schlesien, 6 Prov. Sachsen, 7 Schleswig-Holstein, 8 Ostpreußen, 9 Bayern, 10 Württemberg, 11 Baden, 12 Thüringen, 13 Bayern, 14 Land Sachsen, 15 Württemberg, 16 Baden, 17 Thüringen, 18 Ostpreußen, 19 Bremen, 20 Anhalt, 21 Lippe, 22 Schaumburg-Lippe, 23 Saarland, 24 Österreich.

Beichlingen — Berghaupten

Alphabetisches Verzeichnis der Gemeinden

Beichlingen	6/22	Belkau	3/38	Benediktbeuren	13/30	Benz	20/17	Berge	8/48
Beidendorf	20/17	—	5/12	Benern	1/6	—/Groß	4/9	—	8/49
Beidenfleth	7/18	—	6/16	Benfe	9/53	Benzen	8/30	—	9/32
Beidersee	6/32	<i>Belkawe</i>	5/22	Bengendorf	10/12	Benzendorf	13/143	—	9/35
Beidl	13/77	Belke und Stein-		Bengel	11/52	Benzenzimmern	15/4	—	9/41
Beienbach	9/47	beck	9/22	Bengen	11/1	Benzin	4/31	—	9/49
Beienheim	18/14	Belkow	4/5	Bengerstorf//Groß	20/8	—	20/11	—	10/5
Beienrode	8/15	Bell	11/8	—/Klein	20/8	—	20/13	—	10/23
—	8/31	—	11/11	Benhausen	9/26	Benzingen	12/2	—	14/19
—	22/2	Bellamont	15/7	Benitz	20/7	Benzingeroode	22/1a	—/Groß	3/17
Beierfeld	14/48	Belle	25/1	Benk	13/127	Benzweller	11/11	—/Klein	3/17
Beiern	17/11	Belleben	6/27	Benkel	8/43	Beppen	8/43	— (Prignitz)	3/17
Beiersdorf	3/7	Bellen	8/41	Benken	3/19	Beratzhausen,		<i>Bergetersbach</i>	10/27
—	6/25	Bellenberg	13/202	Benkendorf	6/14	Markt	13/67	Bergede	9/48
—	14/23	—	25/1	—	6/27	Berau	16/7	<i>Bergedorf</i>	8/40
—	14/25	Beller	9/23	—	6/29	Berbersdorf	14/34	—, Stadt	19
—	14/34	Bellersdorf	10/40	Benkhausen	10/2	Berbisdorf	5/33	Bergel, Markt	13/156
—	14/35	Bellersen	9/23	Benkheim	1/16	—	14/5	Bergelau	4/39
—	14/49	Bellershausen	13/151	<i>Benkowitz</i>	5/61	—/Nieder	5/33	Bergen	3/32
—	17/15	Bellersheim	18/15	<i>Benkwitz</i>	5/2	—/Ober	5/33	—	3/40
— b. Coburg	13/128	Bellheim	13/95	Benndorf	6/21	Berching, Stadt	13/45	—	5/34
Beiershausen	10/12	Bellin	3/28	—	6/27	Berchtesgaden,		—	6/17
Beierstedt	22/4	—	4/17	—	6/29	Markt	13/11	—	8/28
Beierswalde	1/19	—	20/7	—	6/37	Berchum	9/40	—	11/3
Beifels	11/45	Bellinchen	3/28	—	14/33	Berdum	8/59	—	11/47
Beigwitz	5/56	Belling	4/17	— (Saalkreis)	6/32	Bereborn	11/8	—	13/31
Beihingen	15/9	Bellinging	6/16	Bennebek//Alt	7/16	Berel	22/6	—	13/157
— am Neckar	15/23	—	10/33	—/Klein	7/16	Berenbach	11/8	—	13/210
Beikheim	13/141	—	16/13	Benneckenstein		Berenbostel	8/8	—	14/45
Beilau	5/2	Bellings	10/21	(Harz), Stadt	6/43	Berenbrock	9/41	—	14/46
Beilingen	11/45	Bellmannsdorf		Bennemühlen	8/26	—	22/4	— (Kr. Schweid-	
Beilngries, Stadt	13/45	//Nieder	5/37	<i>Bennewitz</i>	6/32	Berenbusch-Nord-		nitz)	5/17
Beilrode	6/35	—/Ober	5/37	—	6/35	holz	26/1	— a./Dumme	8/29
Beilstein	10/27	Bellmuth	18/10	—	14/35	Berend	7/16	— auf Rügen,	
—	11/12	Bellnhausen	10/18	—	14/37	Berendorf	5/61	Stadt	4/12
—, Stadt	15/19	—	10/26	—/Löbnitz-	14/33	Berendshagen	20/12	Bergenaу	1/26
Beimbach	15/10	Bellscheid	11/48	Bennewohld	7/11	Berenschund		Bergenbrück	1/20
Beimerstetten	15/34	Bellscheidt-//Hom-		Bennhausen	13/97	Arensch	8/39	Bergendorf	13/210
Beinberg	15/9	berg-Bracht-	11/15	Benniehausen	8/15	Berfa	10/25	— (Ostpr.)	1/20
Beindersheim	13/94	Bellschwitz//Groß	1/41	Bennien	8/50	Berg	5/42	Bergen-Enkheim	
Beinerstadt	17/18	Bellstedt	17/23	Bennigsen	8/10	—	10/35	(Kr. Hanau)	10/10
Beinhausen	11/46	Bellwitz	14/25	Bennin	20/8	—	11/1	Bergenhäuser	11/11
Beinhorn	8/26	Belm	8/53	Benning	13/208	—	11/60	Bergenhäuser	7/16
Beinicken	1/23	Belmbrach	13/153	—	15/23	—	13/29	Bergensee	1/16
<i>Beinigkeiten</i>	1/23	Belmsdorf	5/5	Benninghausen	9/41	—	13/32	Bergensin	4/26
Beiningen	15/34	—	5/11	Bennstedt	6/27	—	13/60	Bergensstetten	13/202
Beinsdorf	5/42	Below	20/11	Bennungen	6/33	—	13/64	Bergental	1/22
Beinstein	15/36	—	20/15	Bensberg	11/42	—	13/95	—	1/25
Beinum	8/17	—/Groß	4/3	Bensee	1/10	—	13/140	Bergenthal	1/35
Beiseförth	10/19	Belrieth	17/19	Bensen	8/1	—	13/199	Bergewald	5/25
Beiswalde	1/6	Belsch	20/8	—	8/3	—	13/211	Bergeweiler	15/18
Beitsch	3/27	Belsdorf	6/4	Bensersiel	8/59	—	15/11	Bergedamm	3/16
—	5/27	—	6/6	Benshausen	6/49	—	15/14	<i>Berghausen</i>	15/7
Beizkofen	15/31	Belsen	1/23	Bensheim, Stadt	18/8	—	15/28	Bergern	13/49
Bekarten	1/11	—	8/28	Benstaben	7/19	—	28/7	—	17/26
Bekdorf	7/18	Belsenberg	15/21	Benstorf	8/5	— b. Neumarkt		Bergerode	1/19
Bekenthin	3/9	Beltersham	18/15	Benteler	9/2	i. d. Opf.	13/63	Bergershof	1/19
Bekhof	7/18	Beltershausen	10/18	Benterode	8/21	— i. Gau	13/28	Bergesruh	1/19
Bekmünde	7/18	Beltheim	11/11	<i>Bentfeld</i>	7/12	— im Attergau	28/39	Bergewöhrden	7/11
Bekond	11/51	Belum	8/39	—	9/19	Berga	6/33	<i>Bergfeld</i>	20/15
Bekum	8/24	Belz//Alt	4/23	Benthe	8/7	—	6/34	—	22/4
Belau	7/14	Belzheim	13/212	<i>Bentheim, Bayer-</i>		—		Bergfelde	1/29
—	8/29	Belzig, Stadt	3/19	schaff.	8/48	— a. d. Elster,		— (Niederschles.)	5/19
<i>Belbuck</i>	4/21	<i>Belzonen</i>	1/29	—, Stadt	8/48	Stadt	17/17	Bergfelden	15/20
Beldorf	7/15	Bemerode	8/7	Benthen	20/11	Bergalingen	16/3	Bergfreiheit	10/1
Belecke, Stadt	9/30	Bempffingen	15/26	Bentierode	22/3	Bergatreute	15/28	Bergfriede	1/22
Belg	11/12	Benau	3/38	Bentin	20/14	Bergau	1/8	—	1/34
Belgard	4/26	Benckendorf	20/13	Bentkau	5/19	—	28/11	—	6/4
— (Persante),		Bendeleben	17/23	Bentorf	25/2	<i>Berg Dievenow</i>	4/2	Bergfrieden//Jeber-	24/8
Stadt	4/19	Bendelin	3/17	Bentrop	9/49	<i>Bergdorf</i>	4/36	Berggießhübel,	
Belgen	3/28	Bendestorf	8/32	Bentrup	25/1	—	5/59	Stadt	14/27
Belgern, Stadt	6/35	Bendfeld	7/14	Bentschen//Neu	3/34	—	26/1	Berghain	5/22
—	14/19	<i>Bendiglauken</i>	1/25	Bentwisch	3/17	— (Ostpr.)	1/25	Bergham	13/73
Belgersham	14/35	Bendigsfelde	1/25	—	20/12	Berge	3/16	—	13/79
Belgweiler	11/11	Bendingbostel	8/43	<i>Benullen</i>	1/17	—	6/4	Berghang	1/25
Belitz	8/29	Bendorf	7/15	Bez	4/2	—	6/11	Berghaselbach	13/15
—/Groß	20/7	—, Stadt	11/5	—	4/18	—	8/47	Berghaupten	16/15
—/Klein	20/7								

Nummern der Länder und preußischen Provinzen (fette Ziffern): 1 Ostpreußen, 8 Hannover, 9 Westfalen, 10 Hessen-Nassau, 11 Rheinprovinz, 12 Hohenzollerische, 18 Hessen, 19 Hamburg, 20 Mecklenburg, 21 Oldenburg, 22 Braunschweig,

Berghausen	9/20	Bergvorwerk	3/41	Berna	5/37	Bernsen	8/3	Bertholdsdorf	5/12
—	9/44	Bergwalde	1/30	Bernau	13/26	Bernsfeld	18/6	—	13/125
—	9/53	—	5/61	—	16/14	Bernsfelden	15/24	Bertholdsdorf	5/15
—	10/36	Bergweiler	11/52	— b. Berlin, Stadt	3/6	Bernsgrün	17/17	Bertikow	3/1
—	10/40	—	27/4	Bernbach	10/8	Bernshausen	8/12	Bertingen	6/19
—	13/60	Bergwerk	28/60	—	13/207	—	9/53	Bertkow	6/11
—	13/72	Bergwitz	6/39	—	15/9	—	17/14	Bertoldsheim	13/210
—	13/104	Bergzabern, Stadt	13/93	Bernbeuren	13/27	—	18/17	Bertoldshofen	13/207
—	16/19	Bergzell	16/16	Bernbruch	14/24	Bernstadt	15/34	Bertrich, Bad	11/6
—	28/55	Bergzow	6/8	—	14/35	— in Schlesien,		Bertsdorf	14/28
Bergheide	3/32	Berich//Neu	10/22	Bernbrunn	16/25	— Stadt	5/13	Bertung	1/28
Bergheim	9/23	Beringhausen	9/32	Bernburg, Gutsbezirk		—, Stadt	14/25	Berum	3/58
—	10/1	Beringstedt	7/15	(gmfr.)	24/6	Bernstein	13/65	Berumbur	8/58
—	10/19	Berk	11/60	—, Stadt	24/1	—	13/158	Berumerfehn	8/58
—	13/47	Berka	8/22	Berndau	5/54	— a. Wald	13/146	Berus	27/6
—	13/197	—	17/23	Berndorf	5/39	—, Markt	28/60	Berwang	28/80
—	13/198	— a. d. Werra,		—	10/2	—, Stadt	3/37	Berwangen	16/7
—	13/210	— Stadt	17/14	—	11/46	Bernstorf	20/13	—	16/26
—	18/10	—, Bad, Stadt	17/26	—	13/56	Bernte	8/49	Berwartshausen	8/22
—	28/44	— v. d. Hainich	17/14	—	13/82	Bernterode	6/44	Berwicke	9/48
— (Erft), Stadt	11/35	Berkach	15/11	—	13/142	—	6/51	Berxen	8/2
—//Langen	18/10	—	17/19	—	14/33	Bernütz	14/26	Berzbuir-Kufferath	11/55
—//Vussem	11/60	—	18/16	—	28/44	—	14/37	Berzdorf	5/18
Berghöfen	1/9	Berkau	6/16	—, Stadt	28/6	Berod b. Hachen-		—	11/40
Berghofen	10/4	—	6/39	Berndhöfen	1/31	— burg	10/33	— a. d. Eigen	14/25
—	13/59	Berkel//Groß	8/5	Berndroth	10/36	— b. Wallmerod	10/33	Berzhahn	10/33
Berghof-Mohnau	5/17	—//Klein	8/5	Berndshausen	10/5	Berolzheim	13/156	Berzhausen	11/2
Bergholz	3/11	Berkeln	1/18	Berne//Farmen mit	19	—	16/22	Berzhausen	13/98
— b. Belzig	3/19	Berkenbrügge	4/32	Berneburg	10/20	—//Markt	13/136	Berzweiler	3/17
— b. Potsdam	3/19	Berkenbrück	3/5	Berneck i. Fichtel-		Berresheim	11/8	Besandten	3/17
— Rehbrücke	3/19	—	3/31	gebirge, Stadt	13/127	Berreuth	14/20	Besch	11/49
Berghuben	5/2	Berkenow	4/19	—, Stadt	15/9	Bersbrüden	1/17	Bescharwen	1/9
Berghülen	15/34	Berkenthin	7/6	Berneuchen	3/30	Berscheid	11/45	Bescheid	11/51
Berginswalde	1/25	—//Groß	7/6	Berngau	13/63	Berschgirren	1/9	Beschendorf	7/12
Bergisch Gladbach,		—//Klein	7/6	Bernhagen	4/9	Berschienen, Ksp.		Beschöne	5/22
— Stadt	11/42	Berkenwerder	3/30	Bernhard//St.	17/18	Jodlauken	1/22	Beschotenweg	8/57
— Neukirchen,		Berkheim	15/7	—//Sankt	28/12	—, Ksp. Pelle-		Besdorf	7/15
— Stadt	11/30	—	15/12	Bernhards	10/7	— ningen	1/22	Beseland	8/29
Bergisdorf	5/43	Berkhof	8/26	Bernhardschlag	28/29	Berschkalen//Groß	1/22	Beselin	20/12
—	6/41	Berkholz	3/1	Bernhardseck	1/22	—//Klein	1/22	Besenbek//Raa-...	7/13
—	14/33	—	3/15	Bernhardsthal,		Berschkurren//Groß	1/20	Besendorf	20/8
Bergkamen	9/49	Berklingen	22/6	— Markt	28/17	—//Klein	1/20	Besenfeld	15/13
Bergkehle	5/19	Berkoth	11/45	Bernhardswald	13/71	Berschweiler	27/4	Besenkamp	9/22
Bergkirch	5/61	Berkum	8/24	Bernhardswinden	13/125	—	27/5	Besenthal	7/6
Bergkirchen	13/12	—	11/37	Bernhausen	15/12	— (I)	11/3	Beseritz	20/15
—	26/2	Berlebeck	25/1	Bernheide	3/17	— (II)	11/3	Besges	10/7
Bergkolonie	3/30	Berleburg, Stadt	9/53	Bernhof	13/66	Bersdorf	5/35	Besigheim, Stadt	15/23
Bergland	4/11	—//Sayn-Witt-		Bernickow	3/28	Bersenbrück	8/47	Besitz	20/8
Berglangenbach	11/3	— genstein,		Berningen	1/17	Bersken	1/25	Besow	4/29
Berglas	14/47	Gtsbez.	9/53	Berninglaugen	1/17	Bersrod	18/15	Besse	10/5
Berglern	13/14	Berlepsch-Ellerode	10/23	Bernitt	20/7	Bersel	6/18	Bessen	1/22
Berglicht	11/44	Berletzhof	13/67	—//Neu	20/7	Berßen//Groß	8/51	Bessenich	11/38
Bergling	1/34	Berlichingen	15/21	Bernkastel-Kues,		—//Klein	8/51	Besseringen	27/3
Berglingen	1/15	Berlin, Reichs-		— Stadt	11/44	Berstadt	18/10	Bessin	4/12
Bergmatting	13/55	hauptstadt	2	Bernloch	15/25	Berstenau	1/20	Bessingen	22/5
Bergmoor	6/14	Berlinchen	3/9	Bernlohe	13/153	Bersteningken	1/18	—//Nieder-	18/15
Bergmühle	5/2	—, Stadt	3/37	Bernöwe	3/6	—	1/20	—//Ober-	18/15
Bergnassau-		Berlingen	11/46	Bernried	13/33	Berszirren	1/9	Bessinghausen	8/5
Scheuern	10/36	Berlingerode	6/51	—	13/46	Berszielen, Ksp.		Beßlich	11/51
Bergnersreuth	13/158	Berlingsen	9/48	—	13/82	Jodlauken	1/22	Beßwitz	4/28
Bergnetsreuth	13/65	Berlitt	3/9	Bernrieth	13/81	—, Ksp. Pelle-		Besten	8/47
Bergneustadt,		Berlorge	3/23	Bernsbach	14/48	— ningen	1/22	—//Groß	3/14
— Stadt	11/41	Berlstedt	17/26	Bernsburg	18/6	Bertelsdorf	5/37	—//Klein	3/14
Bergöschingen	16/7	Bermaringen	15/34	Bernschlag	28/25	—	13/128	Bestendorf//Alt	1/10
Bergrade	7/6	Bermatingen	16/5	Bernsdorf	3/38	—//New	5/37	Bestensee	3/14
—	20/11	Bermbach	10/11	—	4/20	Bertenau	11/9	Bethau	6/35
Bergrhainfeld	13/184	—	10/31	—	4/27	Berteroda	17/14	Bethenhausen	17/15
Bergrothenfels	13/177	—	10/37	—	4/38	Berthaswalde	1/8	Betheln	8/11
Bergruh	5/19	—	17/14	—	5/5	Berthelschütz	5/53	Bethingen	
Bergsdorf	3/15	Bermbeck	9/22	—	5/34	Berthelsdorf	3/38	//Wehingen-	11/49
Bergshausen	10/16	Bermel	11/8	—	6/22	—	5/33	Betkendorf	1/2
Bergstadt, Stadt	5/49	Bermersbach	16/15	—	6/34	—	5/36	Betkenhammer	4/33
Bergstedt	19	—	16/21	—	10/3	—	14/7	Betlinshausen	13/202
Bergstein	11/55	Bermershausen	9/53	—	10/18	—	14/20	Beutnerwalde	1/23
Bergstetten	13/67	Bermersheim	18/7	—	14/7	—	14/22	Betra	12/1
Bergswick	11/28	—	18/20	—	14/38	—	14/25	Betsche, Stadt	3/34
Bergtheim	13/147	Bermoll	10/40	—	17/21	—	14/27	Bettbrunn	13/72
—	13/185	Bermersgrün	14/48	—//Plaue-	14/6	—	14/34	Betteldorf	11/46
Berg-Thuir	11/55	Bermuthshain	18/17	Bernsee	4/32	—	14/38	Betten	3/32

2 Berlin, 3 Brandenburg, 4 Pommern, 5 Schlesien, 6 Prov. Sachsen, 7 Schleswig-Holstein, Lande, 13 Bayern, 14 Land Sachsen, 15 Württemberg, 16 Baden, 17 Thüringen, 23 Bremen, 24 Anhalt, 25 Lippe, 26 Schaumburg-Lippe, 27 Saarland, 28 Österreich.

Bettendorf—Bindsachsen

Alphabetisches Verzeichnis der Gemeinden

Bettendorf	10/35	Beusingsen	9/48	Bibergau	13/175	Bielau//Nieder	5/29	Bietegast	6/39
—	11/58	Beuster	6/11	Biberschlag	17/18	—//Ober	5/29	Bietenhausen	12/1
Bettenfeld	11/52	Beutel	3/15	Bibersfeld	15/17	<i>Bielauken</i>	1/9	Bietigheim	16/21
—	13/151	Beutelsbach	13/80	Biberteich	3/40	<i>Bielawe</i>	5/27	—, Stadt	15/23
Bettenhausen	13/96	—	15/36	Biberwier	28/80	Bielefeld, Stadt	9/17	Bietikow	3/11
—	15/20	Beutelsdorf	17/20	Biblis	18/20	Bielen	6/33	Bietingen	16/2
—	17/19	Beutengrund	5/6	Bibra	17/19	Bielendorf	5/9	—	16/4
—	18/15	Beutersitz	6/25	—	17/25	Bielengebirge, Forst, Gtsbez. //Schneeberg	5/9	<i>Bietschied</i>	27/5
Bettgenhausen	11/2	Beutha	14/9	—, Bad, Stadt	6/22	Bieling//Deutsch	28/51	Bietzen	27/3
Bettingen	11/45	Beuthen a/Oder, Stadt	5/27	Bibow	20/17	Bielitz	5/25	Biewende//Groß	22/6
—	16/27	—//Groß	3/14	Biburg	13/17	—	5/47	—//Klein	22/6
—	27/6	—//Klein	3/14	—	13/55	Bielken	1/9	Bigge	9/32
Bettingerode	22/6	— O. S., Stadt	5/44	—	13/138	Bielow	3/23	Bihlafingen	15/7
Bettinghausen	9/48	<i>Beuthnig</i>	5/27	Bichshausen	13/197	Bielwiese	5/22	Bilchengrund	5/63
Bettlern	5/2	Beutnitz	3/23	Bichl	13/30	Biemenhorst	9/4	Bildechingen	15/20
Bettmar	8/20	—	17/25	Bichlbach	28/80	Biemen-Ahmsen	25/2	Bilden	1/23
—	22/2	Beutow	8/29	Bickelheim//Gau- Bickelsberg	18/7 15/6	Bienenbüttel	8/36	Bilderlaho	8/20
Bettmarining	16/7	Bevenrode	22/2	Bicken	10/27	Bienendorf	5/53	Bilderweiten	1/17
Bettingen	15/15	Bevensen	8/8	Bickenbach	11/10	Bienau	1/34	<i>Bilderweitschen</i>	1/17
Bettrum	8/20	—, Stadt	8/36	—	18/11	—	5/39	Bildstein	28/83
<i>Bettstadt//Priesbach</i> 27/6		Beverbeck	8/36	Bickendorf	11/45	Biendorf	20/17	Bilfingen	16/20
Bettwar	13/151	Bevergern, Stadt	9/15	Bickenriede	6/47	—	24/7	<i>Bilitzen</i>	1/29
Betzdorf	11/2	Bevergern	3/9	Bickensohl	16/9	Biene	8/49	Bilkheim	10/33
Betzendorf	8/34	Bevern	7/13	Bickhusen	20/8	Biengen	11/28	Billafingen	12/2
—	13/125	—	8/37	Bicking	6/34	Bienen	8/36	—	16/5
Betzenrod	10/14	—, Flecken	22/5	Bidentrich	1/15	Bienenmühle	14/20	Billau	1/32
—	18/10	Beverstedt	8/45	Bidingen	13/207	//Rechenberg	14/20	Billeben	17/23
Betzenstein, Stadt	13/149	Bevilsthal	4/33	<i>Bidschuhnen</i>	1/15	Bierbergen	13/139	<i>Billehnen</i>	1/19
Betzenweiler	15/31	Beverungen, Stadt	9/23	<i>Bidszühnen</i>	1/15	Biengen	16/9	Billen	1/25
Betzhorn	8/31	Bewerdick	4/38	Bielhausen	11/49	<i>Biemen</i>	1/31	Billenaus	1/19
Betziesdorf	10/18	Beweringen	4/13	Bielheim	18/7	<i>Biemenwitz</i>	5/39	Billendorf	3/38
Betzsigau	13/204	Bewernick	1/6	Bielbelheim	13/175	Bienrod	22/2	Billenhausen	13/205
Betzigerode	10/5	Bewersdorf	4/31	Bielbelried	18/9	Biensdorf	14/27	Billenkamp //Aumühle	7/6
Betzin	3/8	—//Alt	4/29	Biebelsheim	18/9	Bienstädt	17/16	Billerbeck	4/10
Betzisried	13/208	—//Neu	4/29	Bieben	18/6	Bierbach	27/7	—	8/29
Betzweiler	15/13	Bewingen	11/46	Bieber	10/8	Bierbaum	28/51	—	9/6
Beucha	14/33	Bexhövede	8/45	—	78/19	—	28/61	—	22/3
—	14/35	Bexten//Wülfer- —Lstrup	25/2 8/49	Bieberach	14/23	— am Kleebigl	28/22	—	25/1
Beuchen	13/180	Bexthagen	25/2	Bieberau//Groß- —//Klein	18/12 18/12	Bierbergen	8/24	—, Stadt	9/6
Beucherfing	13/73	Beydritten	1/1	Bieberbach	13/128	Bierbrönnen	16/7	Billertshausen	18/6
Beuchlitz	6/29	Beydröthen	1/8	Bieberehren	13/183	Bierde	8/30	Bilbig	11/38
Beuchow//Groß	3/20	Beyendorf	6/17	Biebern	11/11	Biere	9/25	Bilbigheim	13/93
—//Klein	3/20	Beyerberg	13/129	— (Ostpr.)	1/36	Bieren	9/22	—	16/25
Beuchte	8/17	Beyern	6/35	Biebernheim	11/10	Bierdzan	5/59	Billinghausen	25/1
Beuden	6/21	Beyernaumburg	6/33	Biebersdorf	3/33	Biere	6/3	Billings	18/12
Beuditz	6/29	Beyersdorf	3/30	—	5/6	Bieren	9/22	Billingsbach	15/10
— a. Wethau	6/37	—	4/10	Bieberstein	1/4	Bierfeld	11/51	Billingshausen	13/178
Beuel	11/37	—	6/20	—	14/26	Bieringen	15/20	Billmerich	9/49
Beuerbach	10/37	Beyharting	13/8	Bieberswalde	1/14	Bierling	15/21	<i>Billmuthausen</i>	17/18
—	13/20	Bezau	28/83	—	1/34	Biersdorf	11/2	Billroda	6/22
Beuerberg	13/34	Bezgenriet	15/16	Biebesheim	18/16	—	11/45	Billsee	1/30
Beuerfeld	13/128	<i>Biadacz</i>	5/59	Biebighausen	10/4	<i>Bilstedt</i>	19	<i>Billwälder an der Bille</i>	19
Beuern	10/19	<i>Biadaschke//Groß</i> —//Klein	5/19 5/19	Biebich	10/36	Bierstedt	6/14	Bilm	8/26
—	13/20	Bial	4/28	<i>Biedaschken</i>	1/16	—//Groß	6/14	Bilme	9/48
—	18/15	<i>Bialken</i>	1/40	Biedebach	10/12	—//Klein	6/14	<i>Bilsdorf</i>	27/6
Beuernfeld	17/14	<i>Bialla, Stadt</i>	1/29	Biedenkopf, Stadt	10/26	Bierstetten	15/31	Bilsen	7/13
Beulbar-Imsdorf	17/25	<i>Biallojahren</i>	1/31	Biederbach	13/136	Biesdorf	11/45	Bilshausen	8/12
Beulich	11/10	<i>Bialygrund</i>	1/33	—	16/8	Bieselsberg	15/9	<i>Bilsken</i>	1/30
Beulshausen	22/3	Bias	24/8	Biederitz	6/7	Biesen	3/9	Bilzingen	11/49
Beulwitz	17/21	Bibart	13/152	<i>Biedermansdorf</i>	28/1	—	6/21	Bilzingsleben	6/22
Beuna (Geiseltal)	6/29	<i>Bibehlen</i>	1/20	Biedershausen	13/105	Biesenbrow	3/1	Bimbach	13/169
—//Nieder	6/29	Biberach	13/211	Biedesheim	13/97	Biesendorf	16/1	Bimöhlen	7/17
—//Ober	6/29	—	15/19	Biegen	13/151	Biesenhard	6/26	Bimolten	8/48
Beuren	6/51	— an der Riß, Stadt	15/7	Biegenbrück	3/31	Biesenrode	6/11	Binabiburg	13/79
—	11/6	Biberachzell	13/211	Biegiethen	1/3	Biesenthal	3/7	Binau	16/25
—	11/12	Biberbach	13/12	Biegnitz	5/27	—, Stadt	14/38	Binde	6/11
—	11/49	—	13/45	Biehain	5/42	Biesern	5/29	Bindemark	1/15
—	11/51	—	13/82	Biehals	5/6	Biesig	16/1	Binden	1/22
—	12/1	—	13/149	Biehla	6/25	Biesingen	27/7	Binder	8/20
—	13/211	—	13/15	—	14/24	<i>Bieskau</i>	5/54	Bindersbach	13/93
—	15/9	—	13/82	Biehlen	5/34	Biesnitz//Groß	5/29	Bindersleben	6/50
—	15/26	—	13/149	Biehnendorf (Ostpr.)	1/9	—//Klein	5/29	Bindfelde	6/16
—	15/31	—	13/215	Bielatal	14/27	Biessellen	1/34	Bindlach	13/127
—	15/37	—	28/5	Bielau	5/30	Bieste	8/47	Bindow	3/2
—	16/5	Biberberg	13/211	—	5/56	Biestow	20/12	—	3/23
— am Ried	16/2	Biberg	13/131	—//Klein	5/17	Bieswang	13/157	Bindsachsen	18/10
— an der Aach	16/4								
<i>Beurig</i>	11/49								
Beuron	12/2								

Nummern der Länder und preußischen Provinzen (fette Ziffern): 1 Ostpreußen, 8 Hannover, 9 Westfalen, 10 Hessen-Nassau, 11 Rheinprovinz, 12 Hohenzollerische, 18 Hessen, 19 Hamburg, 20 Mecklenburg, 21 Oldenburg, 22 Braunschweig,

<i>Bindschöhen</i>	1/22	Birkenfeld	13/147	<i>Birkweiler (Nieder-</i>	Bischofswiesen	13/11	Blandikow	3/9
<i>Bindschöhen</i>	1/15	—	13/172	<i>schlesien)</i>	Bischofthum	4/38	Blandorf	8/58
<i>Bindschöhen</i>	1/22	—	13/178	Birkweiler	Bischweiler	16/21	Blangenmoor-Lehe	7/20
<i>Bindschöhen</i>	1/15	—	15/9	Birkwitz	Bischwind	13/169	Blankenau	1/11
Binental	3/13	—	17/18	Birlenbach	— a. Raueneck	13/167	Blankenau	5/2
Bingen	12/2	—, Stadt	11/3	—	— b. Heilgersdorf	13/167	—	9/23
—, Stadt	18/9	Birkenfelde	1/23	<i>Birmenitz</i>	Bischwitz	5/14	—	10/7
Bingenheim	18/10	—	1/25	Birnbach	—	5/19	Blankenbach	10/20
Bingerau	5/19	— //Groß	1/14	Birnbäumel	<i>Bischwitz am Berge</i>	5/2	Blankenberg	1/6
Bingerbrück	11/7	Birkenhain	14/26	Birnbaum	<i>Bisdöhen</i>	1/17	—	3/13
Bingum	8/57	— (Niederschles.)	5/22	—	<i>Bisdorf</i>	6/3	—	6/52
Binien	1/31	— (Ostpr.)	1/25	—	—	7/12	—	11/43
Binnen	8/9	Birkenhard	15/7	Birnbrunn	Bisdorf//Groß	4/8	—	20/17
Binnenbach	13/9	Birkenhausen	1/22	Birndorf	Bishausen	8/22	Blankenborn	13/93
<i>Binnewitz</i>	14/19	Birkenheide	17/21	Birnfeld	<i>Bisholder</i>	11/5	Blankenburg	3/1
—	14/37	Birkenheim	1/18	Birngrütz	Bisingen	12/1	—	6/45
—	11/6	— (Ob. Laus.)	5/34	Birnesborn	Biskirchen	10/40	—	13/215
—	16/2	Birkenhöhe	5/8	Birresdorf	Bislich	11/28	— am Harz, Stadt	22/1a
Binow	4/5	— (Ostpr.)	1/16	Birresdorf	Bismarckhöhe	5/27	— (Thür. Wald),	
Binsbach	13/173	— (Ostpr.)	1/20	Birstein	Bismarckfeld	5/2	Bad, Stadt	17/20
Binscheid	11/48	Birkenhördt	13/93	Birten	Bismarckshöh	1/20	Blankenfelde	3/14
Binsdorf, Stadt	15/6	Birkenhof	1/22	Birtlingen	Bismark	4/11	—	3/28
Binsfeld	11/52	—	1/23	Birx	—	4/26	—	4/9
—	11/55	Birkenhorst	3/34	Birzhaft	— (Altmark),		—	4/35
—	13/173	— (Ostpr.)	1/22	<i>Bisamberg</i>	Stadt	6/16	Blankenförde-	
Binsföth	10/19	Birkenhügel	17/22	Bischberg	Bisperode	22/5	Kakeldütt	20/15
Binswangen	13/215	Birkenlache	5/29	Bischbrunn	Bispingen	8/35	Blankenhagen	4/27
—	15/19	Birkenmühle	1/17	Bischdorf	Bisse	7/14	—	8/22
Binz	4/12	Birkenreuth	13/130	—	Bisse	7/14	—	20/12
Binzen	16/12	Birkenried	1/20	—	Bissenberg	10/40	Blankenhain	14/49
Binzgen	16/3	Birkensee	1/30	—	Bissendorf	8/26	—, Stadt	17/26
Binzwangen	13/151	Birkenstedt (Ober-		—	—	8/53	Blankenheim	6/33
—	15/31	lausitz)	5/42	—	Bissersheim	13/94	—	10/20
Biöthen	1/14	Birkenstein	1/25	—	Bisses	18/10	— (Ahr)	11/60
Bippen	8/47	Birkental	1/29	—	Bissingen	13/198	Blankenheimerdorf	11/60
<i>Birawa</i>	5/46	— O. S.	5/59	—	— an der Enz	15/23	Blankenhof	20/10
Birenbach	15/16	Birkenwalde	1/8	—	— an der Teck	15/26	Blankenloch	16/19
Birgen	11/57	—	1/25	Bischohagen	— ob Lontal	15/18	Blankenrath	11/12
Birgel	11/46	—	1/31	Bischohausen	Bißnen	1/17	Blankenrode	
—	11/55	—	4/9	—, Kr. Fritzlar-	Bisten	27/6	//Dalheim	9/19
Birgelen	11/57	Birkenweide	1/25	Homburg	Bistensee	7/1	Blankensee	1/6
Birgen	1/25	Birkenwerder	4/9	Bischoheim	Bisterschied	13/103	—	3/5
Birgitz	28/76	— b. Berlin	3/6	—	Bistoft	7/5	—	4/10
Birgwitz	5/6	Birkert	18/13	Bischkowitz	Bitburg, Stadt	11/45	—	4/11
Birgingen	27/6	Birkesdorf	11/55	Bischleben	<i>Bitschun</i>	5/63	—	6/21
<i>Birjohlen</i>	1/25	Birkfähre	5/42	Bischmisheim	<i>Bittehenen</i>	1/9	—	20/15
Birk	13/127	Birkfeld, Markt	28/63	Bischof	<i>Bittehmischenen</i>	1/18	—Goldbach	3/40
Birkach	13/126	Birkfelde	1/30	Bischoffen	Bittelbrunn	12/1	Blankenstein	14/26
—	13/138	Birkhagen	5/6	Bischofferoede	—	15/19	—	17/22
—	13/155	Birkhausen	13/212	—	Bittelbrunn	15/20	— (Ruhr), Stadt	9/35
—	13/172	—	17/15	Bischoffingen	Bittelschies	12/2	Blankfeld	3/40
—	13/213	Birkheim	11/10	Bischofrode	Bittenbrunn	13/210	Blankwitt	4/35
—	15/12	Birkholz	3/6	Bischofroda	<i>Bittendorf</i>	5/50	Blansingen	16/12
— a. Forst	13/128	—	3/40	Bischofrode	Bittenfeld	15/36	Blasbach	10/40
Birkau	1/38	—	4/33	Bischofsburg, Stadt	Bitter	8/34	<i>Blaschwitz</i>	5/57
—	14/19	—	4/34	Bischofsdron	Bitterfeld, Stadt	6/20	<i>Blaschowitz</i>	5/63
Birkbruch	4/36	—	4/36	Bischofsgrün	Bitterfelde	1/9	Blasdorf	3/33
Birkdorf	5/53	—	5/17	Bischofsheim	Bittingen	9/48	Blasdorf b. Liebau	
Birkfehl	9/53	—	6/16	— //Neu	Bittkallen	1/9	i. Schles.	5/36
Birkelbach	9/53	— b. Beeskow	3/2	Bischofsgrün	Bittkau	6/16	<i>Blasdorf b. Schöm-</i>	
Birken	5/46	— b. Märkisch	3/2	Bischofsheim	— (Ostpr.)	1/26	berg	5/36
— //Nieder	5/49	Buchholz	3/2	—	Bittkoben	1/26	Blasen//Sankt	28/59
— (Ostpr.)	1/22	Birkicht	5/40	— a. d. Rhön,	Bittstädt	17/12	Blasheim	9/24
Birkenau	1/5	Birkig	13/128	Stadt	Bitz	13/131	Blasiendorf	16/14
—	18/8	<i>Birkigt</i>	17/15	— //Gau-	—	15/6	Blasiwald	16/14
— O. S.	5/63	—	17/21	Bischofshofen	Bitzen	11/2	Blasweiler	11/1
Birkenberg	1/29	Birkingen	16/7	Markt	Bitzingen	15/27	Blattersleben	14/23
Birkenberge	3/27	Birkkretscham	5/18	Bischofsmais	Bitzfeld	15/27	Blatzheim	11/35
Birkenbeul	11/2	Birklacken	1/22	Bischofstal, Stadt	Bitzingen	1/23	Blaubach	13/98
Birkenbringhausen	10/4	Birkland	13/27	— //Alt	Bizau	28/83	Blaubeuren, Stadt	15/34
Birkenbrück	5/23	Birkbühl	18/15	Bischofstein, Stadt	Biziker	4/23	Blauenthal	14/48
Birkenbühl	13/158	Birklar	13/152	Bischofstetten	Bladen	5/54	Blaufelden	15/10
Birkendorf (Ostpr.)	1/19	Birklingen	15/36	Bischofswalde	Bladernheim	10/38	Blaukirchen	
Birkendorf	3/23	Birkmannsweiler	4/31	—	Bladlau	1/5	//Forlitz-	8/55
—	16/7	Birkow	5/59	Bischofswerda,	<i>Blättringen</i>	12/2	Blaustein	1/13
— //Reichen-	5/8	<i>Birkowitz</i>	5/14	Stadt	Blätz	6/19	<i>Blasowitz</i>	5/46
Birkenfeld	1/4	Birkung	6/51	—	Blaibach	13/57	Blechhammer	5/46
—	1/22	Birkwalde	3/32	Bischofswerder,	Blaichach	13/214	<i>Blechhammer//</i>	
—	5/53			Stadt	Blaindorf	28/53	Medar	5/46

2 Berlin, 3 Brandenburg, 4 Pommern, 5 Schlesien, 6 Prov. Sachsen, 7 Schleswig-Holstein, Lande, 13 Bayern, 14 Land Sachsen, 15 Württemberg, 16 Baden, 17 Thüringen, 23 Bremen, 24 Anhalt, 25 Lippe, 26 Schaumburg-Lippe, 27 Saarland, 28 Österreich.

Bleckede, Stadt—Böhne

Alphabetisches Verzeichnis der Gemeinden

Bleckede, Stadt .. 8/34	Blöcken .. 1/9	Blumenholz .. 20/15	Bockel .. 8/30	Bodenwerder, Stadt .. 8/5
Blecken .. 1/20	Blöcktach .. 13/207	Blumenow .. 20/15	—//Wagenfeld .. 8/1	Bodenwöhr .. 13/64
Bleekendorf .. 6/17	Blödesheim .. 18/7	Blumenrod .. 13/128	Bockelnhagen .. 6/51	Boderitz .. 17/11
Bleckenstedt .. 22/6	Blönried .. 15/28	Blumental .. 1/22	Bockelskamp .. 8/28	Boderndorf .. 13/128
Bleckhausen .. 11/46	Blönsdorf .. 6/39	— .. 1/31	Bockelwitz .. 14/34	Bodersweier .. 16/10
Bleckmar .. 8/28	<i>Blösa</i> .. 14/19	Blumenthal .. 1/23	Bockenau .. 11/7	Bodes .. 10/14
Bleckwedel .. 8/41	Blösien .. 6/29	— .. 3/9	Bockenbach .. 9/47	Bodland .. 5/62
Bledau .. 1/8	Blofeld .. 18/10	— .. 3/30	Bockendorf .. 10/4	—, Forst, Gtsbez. 5/62
Bleddin .. 6/39	Bloischdorf .. 3/39	— .. 4/17	— .. 14/34	Bodman .. 16/4
Bledeln .. 8/19	Blomberg .. 8/59	— .. 5/56	Bockenem, Stadt .. 8/20	Bodnegg .. 15/28
Bledesbach .. 13/98	—, Stadt .. 25/1	— .. 5/59	Bockenfeld .. 13/151	Bodolz .. 13/206
Bleialf .. 11/48	Blomesche Wildnis .. 7/18	— .. 7/15	Bockenheim//Stein .. 18/7	<i>Bodschwimgken</i> .. 1/19
Bleibach .. 16/8	Blonaken .. 1/42	— .. 8/42	Bockenrod .. 18/13	Bodstedt .. 4/4
Bleiberg ob Villach, Markt .. 28/71	Blonhofen .. 13/203	— .. 9/48	Bockfließ, Markt .. 28/17	Böbelin .. 4/29
Bleibuir .. 11/60	Blons .. 28/82	— (Unterweser) .. 8/40	<i>Bockholm</i> .. 7/5	Böbber .. 8/10
Bleiburg, Stadt .. 28/72	Blossenberg .. 14/46	Blumenwerder .. 4/38	Bockholt .. 8/36	Böbing .. 13/27
Bleich .. 13/73	Blossenau .. 13/199	Blumerode .. 5/12	Bockholte .. 8/46	Böbingen .. 13/99
Bleiche .. 6/19	Blossersberg .. 13/78	— .. 6/26	Bockhop .. 8/9	Böblingen, Stadt .. 15/8
Bleichenau .. 5/42	Blossin .. 3/2	Blumroda .. 14/33	Bockhorn .. 8/30	Böbrach .. 13/78
Bleichenbach .. 18/10	Blöbwitz .. 14/37	Blumroth .. 9/48	— .. 13/14	Böchingen .. 13/99
Bleichenbarth .. 1/6	<i>Blottnitz</i> .. 5/49	Blumstein .. 1/11	<i>Bockhorst</i> .. 7/15	Böck .. 4/2
Bleicherode, Stadt .. 6/43	Blowatz .. 20/17	Blumweiler .. 15/24	— .. 8/43	— .. 4/11
Bleicherheim .. 16/8	Bludau .. 1/2	Blunau .. 5/34	— .. 9/20	— .. 4/35
Bleidenrod .. 18/6	— .. 1/3	Blunk .. 7/17	Bockleben .. 8/29	Böcke .. 6/7
Bleidenstadt .. 10/37	Bludenz, Stadt .. 28/82	<i>Bluno</i> .. 5/34	Bocklet, Bad .. 13/174	Boecke .. 8/36
Bleichstetten .. 15/29	Bludesch .. 28/82	Blynghausen//Hahnbichhorst .. 26/2	Bockraden .. 8/47	Böckels .. 10/7
Bleichschwitz .. 5/54	<i>Bludischken</i> .. 1/25	<i>Bobbau</i> .. 24/7	Bocksberg .. 13/215	Böckelse .. 8/31
Bleiwäsche .. 9/19	<i>Bludschen</i> .. 1/19	Bobbe .. 24/7	Bockschaft .. 16/26	Böckenförde .. 9/41
Blekendorf .. 7/14	— .. 1/23	Bobbin .. 4/12	Bocksdorf .. 28/51	Böckum .. 9/41
Blender .. 8/43	<i>Bludzen</i> .. 1/19	— .. 20/10	Bockstadt .. 17/18	Böckweiler .. 27/2
Blersum .. 8/59	— .. 1/23	Bobeck .. 17/25	Bockstedt .. 8/1	Böckwitz .. 6/14
Blendienen .. 1/25	Blücher .. 20/8	Bobelwitz .. 3/34	<i>Bockswiese-Hahnenklee</i> .. 8/25	Böddensell .. 6/4
Blesen, Stadt .. 3/36	Blüchersdorf .. 1/22	Bobengrün .. 13/146	Bockswiese//Hahnenklee (Oberharz) .. 8/25	Böddenstedt .. 6/14
Blesendorf .. 3/9	Blüchersfelde .. 5/39	Bobenhausen I. .. 18/10	— .. 8/25	— .. 8/36
Blessenbach .. 10/31	Blüchersruh .. 5/2	— II .. 18/6	Bockum .. 9/9	Böddiger .. 10/19
Blessin//Alt .. 3/28	Blüchertal .. 5/19	Bobenheim a. Berg — a. Rhein .. 13/101 13/94	Bock und Teich .. 17/21	Bödefeld, Freiheit, —, Land .. 9/44
Bleyen//Alt .. 3/28	Blüssen .. 20/13	Bobenhaus .. 13/101	Bockup .. 20/9	Bödexen .. 9/23
—//Neu .. 3/28	Blütenau .. 5/49	Bobenthal .. 13/102	Bockwa .. 14/49	Bödigheim .. 16/22
Blickershausen .. 10/23	Blüthen .. 3/17	<i>Boberau</i> .. 5/39	Bockwen .. 14/26	Böel .. 7/16
Blickhauserhöhe .. 11/2	Blütlingen .. 8/29	Boberhöf .. 3/23	Bockwitz .. 5/43	Böelschuby .. 7/16
Blickwedel .. 8/31	Blumau .. 28/51	Bobern .. 1/31	— .. 6/25	Böfingen .. 15/13
Blickweiler .. 27/7	— an der Wild, Markt .. 28/23	Bobernig .. 5/31	— .. 6/35	Bögendorf//Nieder .. 5/17
Bliedersdorf .. 8/42	Blumberg .. 1/2	Boberow .. 3/17	— .. 6/41	—//Ober .. 5/17
Bliedersstedt .. 17/23	— .. 3/6	Boberröhrsdorf .. 5/33	— .. 14/35	<i>Böglum</i> .. 7/20
Bliedungen .. 6/43	— .. 3/30	Bobersberg, Stadt .. 3/23	Boddin .. 3/9	Böheimkirchen, Markt .. 28/20
Bliensbach .. 13/215	— .. 4/10	Bobersen .. 14/23	— .. 20/8	Böhen .. 13/208
<i>Blieschendorf</i> .. 7/12	— .. 4/11	Boberstein .. 5/33	— .. 20/10	Böhl .. 13/100
Bliesdalheim .. 27/2	— .. 4/11	Bobertal .. 3/23	Boddinsfelde .. 3/14	Böhl b. Geißlitz .. 14/23
Bliesdorf .. 3/7	— .. 4/11	Boberullersdorf .. 5/33	Bode .. 8/36	— b. Ortrand .. 14/23
— .. 7/12	Bliesekow .. 20/12	Boberwitz .. 5/43	Bodelshausen .. 15/32	Böhlen .. 14/34
Blieskow .. 20/12	Bliesen .. 27/8	<i>Bobile</i> .. 5/8	Bodelwitz .. 6/52	— .. 14/35
Bliesen .. 27/8	Bliesendorf .. 3/19	Bobingen .. 13/213	Boden .. 7/6	— .. 14/36
Bliesendorf .. 3/19	Bliesheim .. 11/38	Bobischau .. 5/9	— .. 10/38	— .. 17/12
Blieskassel, Stadt .. 27/7	—//Groß .. 3/23	Bobitz .. 20/13	— .. 13/64	Böhlendorf .. 20/12
Bliesmengen- Bolchen .. 27/7	—//Klein .. 3/23	Boblas .. 17/13	— .. 14/8	Böhlerwerk .. 28/5
Bliesransbach .. 27/5	Blumegg .. 16/7	Boblin .. 4/11	— .. 14/23	Böhlitz .. 6/37
Bliestorf .. 7/6	<i>Blumen</i> .. 5/30	Boblitz .. 3/20	Bodenbach .. 11/8	— b. Wurzen .. 14/35
Blievenstorf .. 20/9	Blumenau .. 1/6	<i>Boblitz</i> .. 14/19	Bodenburg, Flecken .. 22/3	— -Ehrenberg .. 14/36
Blindenmarkt, Markt .. 28/16	— .. 1/12	<i>Boblowitz</i> .. 5/54	Bodendorf .. 6/6	<i>Böhlitzsch</i>
Blindert .. 11/1	— .. 5/35	Bobrek-Karf .. 5/45	— .. 11/1	b. Grimma .. 14/35
<i>Blindgallen</i> .. 1/19	— .. 8/8	Bobstadt .. 16/27	— .. 28/36	Böhlscheiben .. 17/20
Blindheim .. 13/198	— .. 14/8	— .. 18/20	Bodenfelde .. 8/22	Böhme .. 8/30
<i>Blindischken</i> .. 1/19	—//Groß .. 1/33	Bobzin .. 20/8	Bodenhagen .. 4/25	Böhlenkirch .. 15/16
Blindow .. 3/11	—//Groß .. 5/53	— .. 20/11	Bodenhausen .. 1/19	Böhrerwold .. 8/57
<i>Blindpönen</i> .. 1/25	—//Klein .. 5/53	Bochin .. 3/17	Bodenheim .. 18/18	Böhmfeld .. 13/131
Blinkersee .. 1/15	Blumenbach .. 1/22	Bochingen .. 15/30	Bodenkirchen .. 13/79	Böhming .. 13/131
Blintendorf .. 6/52	Blumendorf .. 5/40	Bocholt, Stadt .. 9/3	Bodenmais .. 13/70	Böhmischbruck .. 13/81
— .. 17/22	Blumenegg .. 28/82	Bochow .. 3/5	Bodenrod .. 18/14	Böhmischdorf .. 5/4
Blintrop .. 9/30	Blumenfeld .. 1/23	— .. 3/19	Bodenrode .. 6/51	Böhmischgut .. 1/38
Blitzenreute .. 15/28	— .. 16/2	— .. 4/26	Bodensee .. 8/12	Böhmswalde .. 5/63
Blitzenrod .. 18/17	Blumenfelde .. 4/36	<i>Bochowke</i> .. 4/31	Bodenstedt .. 22/2	<i>Böhmwitz</i> .. 5/11
Blöchingen .. 15/31	— (Ostpr.) .. 1/9	Bochum, Stadt .. 9/31	Bodenstein .. 13/73	Böhmzwiesel .. 13/84
Blochwitz .. 14/23	Blumenhagen .. 3/1	Bocka .. 17/11	— .. 22/3	Böhne .. 6/8
Blockland .. 23/3	— .. 3/11	Bockau .. 5/12	Bodenteich .. 8/36	— .. 10/1
	— .. 8/24	— .. 14/48		

Nummern der Länder und preußischen Provinzen (fette Ziffern): 1 Ostpreußen, 8 Hannover, 9 Westfalen, 10 Hessen-Nassau, 11 Rheinprovinz, 12 Hohenzollerische, 18 Hessen, 19 Hamburg, 20 Mecklenburg, 21 Oldenburg, 22 Braunschweig,

Böhhusen	7/14	Bösdorf	7/14	Bohsdorf	3/38	Bollroda	17/14	Boostedt	7/17
Böhrigen	14/34	—	14/36	Boich-Leversbach	11/55	Bollersdorf	3/7	Boßen	3/31
Böhringen	15/25	Boeckendorf	6/51	Boicke	8/36	Bollewick	20/16	Bopfinger, Stadt	15/4
—	15/30	Bösel	8/29	Boienhagen	20/13	Bollhagen//Hinter	20/12	Boppard, Stadt	11/10
—	16/2	Bösenbach	28/49	Boiensdorf	20/17	—//Klein	20/12	Boragk	6/25
Böisingen	9/40	Bösenbrunn	14/46	Boilstädt	17/16	—//Vorder	20/12	Borau	6/37
Bock	20/9	Bösenburg	6/27	Boimstorf	22/4	Bollingen	15/34	Borawskan	1/26
—	20/16	Bösendürnbach	28/11	Boisheim	11/20	Bollingstedt	7/16	Borbels	17/14
Böken	7/15	Bösenreutin	13/206	Boissin	4/19	Bollschweil	16/9	Borby	7/1
—	20/14	Bösenrode	6/43	Boitin, Dorf	20/7	Bollstadt	13/212	Borchel	8/41
Bökendorf	9/23	Boesensell	9/11	—, Hof	20/7	Bollstedt	6/47	Borchersdorf	1/8
Böklund	7/16	Bösewig	6/39	— -Resdorf	20/13	Bollwerk	1/38	Borchertsdorf	1/11
Boekzetelerfehn	8/55	Bögesäß	10/8	Boitmannsdorf	5/50	Bolschwitz	3/20	—	1/12
Bölhorst	9/25	Bös-Gesäß	18/10	Boitschow	5/63	Bolsdorf	11/46	Borckenfriede	4/1
Bölkendorf	3/1	Bösingfeld, Flecken	25/2	Boitze	8/34	Bolshele	8/9	Borckenhagen//	
Bölkow	20/7	Bösingen	15/13	Boitzen	8/37	Bolsterlang	13/214	Groß	4/27
—//Groß	20/12	—	15/30	Boitzenburg	3/15	Bolstern	15/31	Bordelum	7/7
—//Klein	20/12	Bösinghausen	8/15	—, Forst, Gtsbez.	3/15	Boltenhagen	4/7	Bordenau	8/8
Böllberg//Wörmnitz	6/32	Bösinghoven//		Boitzenhagen	8/31	—	4/19	Bordenhnen	1/12
Böllen	16/12	Ossum-	11/20	Boitzum	8/10	Boltenhof	20/15	Bordesholm	7/15
Böllernborn	13/93	Bösitz//Groß	3/27	Boize	20/8	Boltersen	8/34	Borek	5/53
Böllstein	18/13	Bösleben	17/12	Boizenburg, Stadt	20/8	Boltorf	7/5	—//Groß	5/62
Bölsberg	10/33	Bösperde	9/40	Bojanow	5/61	Boltorf	7/5	—//Klein	5/62
Bölsdorf	6/16	Bößau//Groß	1/35	Bojendorf	7/12	Bolz	20/7	Boren	7/16
Bölzig	4/39	—//Klein	1/35	—	13/126	Bolzfelde	1/18	Borg	8/30
Bölzke	3/9	Bössow	20/13	Boke	9/19	Bolzhausen	1/18	—	8/36
Bömenzien	6/11	Böstlingen	8/30	Bokel	7/13	Bolzhausen	13/183	—	8/47
Bömighausen	10/2	Böttenberg	8/9	—	7/15	Bolzsum	8/19	—	11/49
Boen	8/57	Böttersen	8/41	—	8/31	Bombach	16/8	—	20/12
Bönebüttel	7/14	Böttersheim	8/32	—	8/42	Bombeck	6/14	Borgame	5/17
Bönen	9/49	Böttchersdorf	1/1	—	8/45	Bombitten	1/5	Borgau	6/22
Bönhof	1/42	Böttigheim	13/178	—	8/46	Bombogen	11/52	Borgdorf-Seedorf	7/15
Bönick	1/23	Böttingen	15/19	—	8/47	Bomke	8/36	Borgeln	9/48
Bönitz	6/25	—	15/25	—	9/20	Bomlitz	8/30	Borgentrich, Stadt	9/27
Bönkeim	1/11	—	15/33	—	9/28	Bommelsen	8/30	Borgesdorf	24/6
Bönkenwalde	1/5	Bötzen	6/21	Bokellen	1/4	Boms	15/31	Borgfeld	20/10
Bönnien	8/20	Bötzingen	16/9	Bokeloh	8/8	Bomsdorf	3/27	—	23/3
Bönnigheim, Stadt	15/23	Bötzow	3/8	—	8/51	—	6/25	Borghes	11/28
Bönnig	11/23	—//Neu	3/8	Bokelrehm	7/15	Bomst, Stadt	3/40	Borgholz	7/11
Bönninghardt	11/23	Böxlund	7/21	Bokelseß	7/13	Bonafort	8/21	—	9/27
Bönninghausen	9/41	Boffzen	22/5	Bokensdorf	8/31	Bonau	6/37	Borgholzhausen,	
Bönningstedt	7/13	Bofsheim	16/22	Bokern//Klein	8/47	Bonbaden	10/40	Stadt	9/20
Bönstadt	18/14	Bogatzko	1/30	Bokholt	7/13	Bonbruck	13/79	Borghorst	9/14
Bönstrup	7/5	Bogdahnen	1/18	Bokhorst	7/15	Bondelum	7/7	Borgisdorf	3/5
Bördel	8/21	—//Neu	1/18	Boklund//Norby	7/1	Bondorf	15/8	Borgishain	17/11
Börfink-Muhl	11/51	Bogdainen	1/28	Boksee	7/14	—	15/31	Borgloh-Wellendorf	8/53
Börger	8/46	Bogel	10/35	Bolanden	13/97	Bone	24/8	Borgsdorf	3/6
Börgerende	20/12	Bogen	1/6	Bolbitten	1/5	Bonefeld	11/9	Borgstedt	7/1
Börgritz	6/4	—, Markt	13/46	Bolbritz	14/19	Bonenburg	9/27	Borgsum	7/21
Börlin	14/35	Bogenau	5/2	Bolchen//Blies-		Bonerath	11/51	Borgwedel	7/16
Börm	7/16	Bogenberg	13/46	mengen-	27/7	Bonese	6/14	Borin	4/5
Börnchen	5/35	Bogendorf	5/42	Boldebuck	20/7	Bonfeld	15/19	Borislawitz	5/46
— b. Dippoldis-		—//Klein	5/42	Boldekow	4/1	Bongard	11/8	Borisch	5/49
walde	14/20	Bogenneusiedl	28/17	Boldela	20/14	Bonin	4/27	Boritz	14/26
— b. Lauenstein	14/20	Bogenthin	4/25	Boldenshagen	20/12	Bonowitz	5/63	—	3/9
Börnecke	22/1a	Bogheim	11/55	Boldevitz	4/12	Bonisdorf	28/50	—	3/41
—//Prußisch	6/13	Bogislawitz	5/10	Boleslau	5/61	Bonitz	24/8	—	9/9
Börnen	4/28	Bogschütz	5/2	Bolheim	15/18	Bonlanden	15/12	—//Deutsch	3/19
Börnersdorf	14/20	—	5/13	Bolhitten	1/10	Bonn	11/36	—//Glauchow	3/41
Börnichen b. Grün-		Bogumillen	1/29	Bolken	1/26	Bonndorf	16/5	—//Wendisch	3/19
hainichen	14/6	Bogunshöwen	1/34	Bolkenhain, Stadt	5/35	—	16/14	Borkau	5/27
— b. Oederan	14/6	Boguschütz	5/59	Bolko	5/59	—	17/19	Borken	1/11
Börnische	3/6	—	5/63	Bolkohof	5/19	Bonnwitz	14/27	—	1/26
—	3/8	Boguslawitz	5/2	Bolkow	4/19	Bonnhagen	20/13	—	1/31
Börninghausen	9/24	Böhlingen	16/2	Boll	12/1	Bonnhof	13/125	—	6/34
Börnsen	7/6	Böhlsbach	16/15	—	15/16	Bonnlund	13/173	—	8/51
Börrstadt	13/103	Bohlsen	8/36	—	15/30	Bonsal	13/210	—	1/33
Börby	8/5	Bohmstedt	7/7	—	16/4	Bonstetten	13/197	— b. Farienen	1/33
Börsborn	13/98	Bohmte	8/54	—	16/14	Bonstorf	8/28	— b. Willenberg	1/33
Börslingen	15/34	Bohndorf	8/36	Bolland	20/17	Bonsweiher	18/8	—//Groß	1/33
Börüm	22/6	Bohnenburg	8/34	Bollberg	17/25	Bontkirchen	9/32	— i. Hessen,	
Börstingen	15/20	Bohnert	7/1	Bolleinen	1/34	Boock	4/11	Stadt	10/5
Börtewitz	14/37	Bohnhorst	8/9	Bollen	8/43	—	6/11	—, Stadt	9/4
Börtlingen	15/16	Bohra	14/24	Bollenbach	11/44	Bookhof	8/51	Borkenau	1/36
Börzow	20/13	—	17/11	—	16/16	Bookholt	8/48	Borkendorf	4/33
Bösau	5/27	Bohrau	3/37	Bollendorf	11/45	Bookhorst	20/12	—	5/56
Bösdorf	5/56	—	5/13	Bollensdorf	3/5	Boos	11/7	Borkenhain O.S.	5/47
—	6/4	—//Markt	5/18	Bollensen	8/22	—	11/8	Borkenheide	1/33
		Bohrauseifersdorf	5/35	—	8/36	—	13/208	Berkental	5/63

2 Berlin, 3 Brandenburg, 4 Pommern, 5 Schlesien, 6 Prov. Sachsen, 7 Schleswig-Holstein, Lande, 13 Bayern, 14 Land Sachsen, 15 Württemberg, 16 Baden, 17 Thüringen, 23 Bremen, 24 Anhalt, 25 Lippe, 26 Schaumburg-Lippe, 27 Saarland, 28 Österreich.

Borkenwalde — Braunsen

Alphabetisches Verzeichnis der Gemeinden

Borkenwalde	1/16	Bornsteden	4/20	Bothenheilingen	6/45	Bräunrode	6/26	Brandhorst	24/7
—	5/62	Bornum	22/3	Bothfeld	6/29	Bräunsdorf	14/5	Brandis	6/34
Borkenwirth	9/4	—	22/4	Bothkamp	7/14	—	14/22	—, Stadt	13/35
Borker Heide, Ant. Kr. Angerburg, Forst, Gtsbez. ...	1/16	—	22/6	Bothmer	8/30	Brahetal	1/15	Brand-Laaben	28/20
—, Ant. Kr. Goldap, Forst, Gtsb. ...	1/19	Bornzin	4/31	Bottau	1/33	Brahlstorf, Dorf	20/8	Brandlacken	1/14
—, Ant. Kr. Lötzen, Forst, Gtsbez. ...	1/30	Borod	10/33	Bottenbach	13/105	—, Hof	20/8	Brandlecht, Bauerschaft	8/48
—, Ant. Kr. Treuburg, Forst, Gtsbez. ...	1/26	Boroschau	5/62	Bottenberg	9/47	Brahmenau	17/15	Brandlos	10/7
Borkhausen	25/1	Borowen	1/36	Bottendorf	6/31	Brahmow	3/22	Brandoberndorf	10/40
Borkheide	3/19	Borowian	5/49	—	10/4	Braidbach	13/179	Brandrode	1/17
Borkow	3/30	Borreck	1/41	Bottenhorn	10/26	Brake	1/40	Brandrübel	17/11
—	4/26	Borreke	5/59	Bottenweiler	13/151	—	8/1	Brandscheid	10/33
—	20/7	Borrentin	4/3	Bottmersdorf	6/17	— i. L. ...	25/2	—	11/48
Borkowinnen	1/26	Borrowen//Neu	1/32	Bottorf	8/47	—, Stadt	21/9	Brandschütz	5/12
Borkowitz	5/62	Borsberg	14/21	Bottowen	1/33	Brakel, Stadt	9/23	Brandschöte	4/8
Borkum	8/57	Borsch	17/14	Bottrop, Stadt	9/5	Brakelsiek	25/1	Brandschöte	4/36
Borkwitz	5/47	Borschen	5/22	Bottscho	3/40	Brakenau	1/25	Brandshof, Gtsbez. ...	26/2
Borlas	14/20	Borschemich	11/56	Botzanowitz	5/62	Brakupönen	1/20	Brandstade //Herrnhof	8/34
Borler	11/8	Borschenen	1/13	Bouderath	11/60	—, Gutsbezirk	1/20	Brandtal	5/10
Borlinghausen	9/27	Borschinnen	1/31	Bourheim	11/58	Bralitz	3/28	Brandten	13/70
Bormitz	14/34	Borschynnen	1/31	Bovenau	7/15	Bralentin	4/10	Branitz	3/22
Born	4/4	Borsdorf	14/35	Bovend	8/15	Brambach	24/8	—	5/54
—	4/34	—	18/10	Boverath	11/46	—, Radiumbad	14/46	Brankow	3/23
—	6/4	Borsfleth	7/18	Boverstedt	7/21	Bramberg	13/167	Brannenburg	13/26
—	9/23	Borsinowe	5/10	Boxtal	5/59	— am Wildkogel	28/46	Brarupholz	7/16
—	10/37	Borstelischken	1/18	Boxberg	5/42	Brambostel	8/36	Braschen	3/23
—, Forst, Gtsbez. ...	4/4	Borstehnen	1/18	—	11/46	Bramel	8/45	—, Forst, Gtsbez. ...	3/23
—//Groß	4/38	Borstel	6/16	Boxbrunn	16/27	Bramey-Lenningsen	9/49	Braschoß	11/43
Borna	14/27	—	7/13	Boxdorf	13/139	Bramfeld	19	Braschwitz	6/32
—//Allstadt	14/37	—	7/17	—	13/180	Bramhaar//Klusorth	8/49	Brasdorf	1/8
—, Stadt	14/33	—	8/3	Boxlund	14/21	Bramhar	8/51	Brase	8/8
Bornberg	8/39	—	8/8	Boxtal	7/7	Bramhar	8/51	Brassen	1/15
— (Ostpr.)	1/19	—	8/9	Boxtal	16/27	Brammer	7/15	Brassendorf	1/30
Borne	3/19	—	8/32	Boyadel	5/31	Brammer	8/47	Bratricken	1/15
— (Bez. Magdeburg)	5/12	—	8/42	Boyda	6/21	—, Wesel	8/49	Bratsch	5/54
Bornchenen	1/11	—	8/43	Boyden	1/10	Bramstädt	4/19	Brattendorf	17/18
Bornfelde	5/10	— i. d. Kuhle	8/35	Boye	8/28	Bramstedt	8/2	Braubach, Stadt	10/35
Bornhagen	4/23	Borstendorf	14/6	Boyken	1/25	—	8/45	Brauchitschdorf	5/41
—	6/44	Borstorf	7/6	Braach	10/20	— Bad, Stadt	7/17	Braudel	8/29
—	6/44	Borsum	8/19	Braak	7/17	Bramwald, Forst, Gtsbez. ...	8/21	Brauel	8/36
Bornhausen	22/3	Borszynnen	1/31	—	7/19	—	8/21	—	8/37
Bornheim	11/37	Bortewitz	14/35	Braaken	22/5	Branchewinda	17/12	Brauerschwend	18/6
—	13/99	Bortfeld	22/2	Braam-Ostwenne- mar	9/49	—	4/36	Brauersdorf	9/47
—	18/7	Borth	11/23	Braasche	8/29	—	5/9	— (Ostpr.)	1/20
— Brevig	11/37	Borthen	14/27	Brabschütz	14/21	—	10/7	Brauna	14/24
Bornhöved	7/17	Bortshausen	10/18	Brachbach	11/2	—	11/54	Braunau	5/8
Bornholt	7/15	Borutin	5/61	Brachbelen	11/57	—	13/56	—	5/40
Bornholte	9/28	Borwalde	1/2	Brachenfeld	7/14	—	13/132	—	5/41
Bornich	10/35	Borxleben	17/23	Brachenfeld (Ostpr.)	1/22	—	28/25	—	10/1
Bornim	3/8	Bosau	7/3	Brachfeld (Ostpr.)	1/22	— b. Marktredwitz	28/82	— am Inn, Stadt	28/28
Bornitt	1/2	Boschpohl//Groß	4/26	Brachfeld	13/199	— witz	13/158	Braunbach	5/63
Bornitz	1/41	—//Klein	4/26	Brachstadt	6/32	— Erbsdorf, Stadt	14/22	Brauneberg	11/44
—	6/41	Bosenb	1/36	Brachstedt	10/18	—	14/22	Braunenweiler	15/31
—	14/19	Bosen	11/3	Bracht	11/20	—, Markt	28/10	Braunfelde	3/41
—	14/37	Bosenbach	13/98	— Bellscheidt- //Homburg	11/15	Brandau	1/29	Braunfels, Stadt	10/40
Bornow	3/2	Bosenheim	18/9	—//Burg	18/10	—	18/11	Braunhausen	10/20
Bornreihe	8/40	Bosens	4/29	Brachtendorf	11/6	Brandberg	28/81	Braunichswalde	17/15
Bornsorf	3/32	Bosewitz	14/27	Brachwitz	3/19	Brande	5/47	Braunlage, Stadt	22/1a
Bornsen	6/14	Boslar	11/58	—	6/32	— Hörnerkirchen	7/13	Braunried	13/73
—	8/36	Boßdorf	3/19	Brackede	8/34	Branden	1/20	Braunsbach	15/17
Bornshain	17/11	Bosse	8/30	Brackel	8/32	Brandenau	1/22	Braunsberg	3/13
Bornstedt	3/8	Bosseborn	9/23	Brackenberg	4/31	—	1/22	—	4/9
—	6/6	Bossel	8/42	Brackenheim, Stadt	15/19	Brandenberg	11/55	— (Ostpr.), Stadt	20/7
—	6/33	Bosserode	10/20	Brackendohr	13/156	—	16/14	—	1/2
Bornstein//Neudorf	7/1	Bossow	20/7	Brackstedt	22/4	Brandenburg (Frisches Haff)	1/5	Braunschweig, Stadt	22/1
Bornthin	4/21	Bostel	8/28	Brackwede	9/18	— (Havel), Stadt	3/3	Braunschwende	6/26
—	4/38	Bostelwiebeck	8/36	Braderup	7/21	— (Kr. Elchniederung)	1/18	Brandsdorf	3/2
Borntosten	9/32	Boston//Neu	3/2	Bradberg	13/49	—	1/18	—	5/42
		Botelsdorf	20/14	Brädikow	3/16	Brandenhof	1/25	—	6/31
		Botenheim	15/19	Brämerhusen	1/23	Branderoda	6/31	—	6/39
		Bothel	8/41	Bräsen	24/8	Branderode	6/43	—	14/6
		Bothendorf	3/23	Bräsingen	3/22	Brandetal	5/10	—	14/21
		Bothenen	5/19	Brätz, Stadt	3/34	Brandewalde	5/57	—	17/15
			1/9	Bräuersdorf	13/147	—	5/34	—	17/20
				Bräunnsheim	15/34	Brandhofen	5/34	—	28/11
				Bräunlingen	16/1	Brandholz	13/127	Braunsen	10/22

Nummern der Länder und preußischen Provinzen (fette Ziffern): 1 Ostpreußen, 8 Hannover, 9 Westfalen, 10 Hessen-Nassau, 11 Rheinprovinz, 12 Hohenzollerische, 18 Hessen, 19 Hamburg, 20 Mecklenburg, 21 Oldenburg, 22 Braunschweig.

Alphabetisches Verzeichnis der Gemeinden

Braunsfelde	4/36	Bregenstein	10/26	Breitenfeld	3/9	Bremen	17/14	Bretthausen	10/33
Braunsforth	4/13	Breidenbach	10/26	—	6/4	—, Hansestadt	23/1	Brettheim	15/10
Braunshain	6/41	—//Nieder-	18/6	Brehme	6/51	Bremenhain	5/42	Brettin	6/8
Braunshardt	18/11	—//Ober-	18/6	<i>Brehmen</i>	14/19	Bremerberg	9/23	Brettken	1/15
Braunshausen	9/32	Breidenstein	10/26	—	16/27	Bremerhagen	4/8	Brettschneidern	1/25
—	11/51	Breidscheid	11/1	Brehna, Stadt	6/20	Bremerhaven, Stadt	23/2	Brettwisch	4/8
Braunshorn	11/10	Breidt	11/43	Breidenbach	10/26	Bremervörde, Stadt	8/37	Bretzenacker	15/36
Braunsrath	11/57	Breiholz	7/15	— (Oberschlesien)	5/50	Bremgarten	16/13	Bretzenheim	11/7
Braunsroda b. Eckartsberga	6/22	Breile	5/14	Breitenfelde	1/32	Bremke	8/15	Bretzfeld	15/27
— b. Heldrungen	6/22	—//Deutsch	5/14	—	4/39	—	22/5	Bretzingen	16/22
Braunswalde	1/28	Breiner Moor	8/57	—	4/9	—//Oettern-	25/1	Breuna mit Rhöda	10/24
—	1/42	Breinum	8/11	Breitenfurt	7/6	Bremm	11/6	Breungenborn	11/3
Braunweiler	11/7	Breisach, Stadt	16/9	<i>Breitenfurth bei Wien</i>	13/131	Bremscheid	11/9	Breungenhain	18/10
Brausendorf	3/34	Breit	11/51	<i>Breitenfurth bei Wien</i>	28/1	Bremsdorf	3/27	Breumigweiler	13/103
<i>Braußwig</i>	14/33	Breitag	10/20	Breitengüßbach	13/126	Bremsnitz	17/25	Breunings	10/21
Brauweiler	11/7	Breitbach	13/169	Breitenhagen	6/3	Bremthal	10/30	Breuningsweiler	15/36
—	11/40	Breitbrunn	13/26	Breitenhain	5/17	Brendemühl	4/2	Breunken	1/12
<i>Brawinkel</i>	28/29	—	13/29	—	17/15	Brenden	16/7	Breunsberg	13/164
Braynicken	1/32	—	13/167	Breitenheerda	17/20	Brendlorenzzen	13/181	Breunsdorf	14/33
Bräbach	27/5	Breitebruch	3/37	Breitenhees	8/36	<i>Brenig//Bornheim</i>	11/37	Breustian	8/29
Brebber	8/2	Breitenau	3/32	Breitenheide	1/29	Brenitz	3/32	Brevörde	8/5
Brebel	7/16	—	5/12	Breitenheim	11/7	Brenk	11/8	Brewitz	6/14
Breberen	11/57	—	10/38	Breitenhimm	13/72	Brenken	9/19	Brey	11/10
Brebersdorf	13/184	—	13/128	Breitenhof	1/18	<i>Brenkenhagen</i>	7/12	Breyell	11/20
Brecht	11/45	—	13/133	—	14/48	<i>Brenkenhof</i>	3/13	Bricht	11/28
Brechtorf	22/4	—	14/6	Breitenholz	6/51	—	4/1	Brickeln	7/20
Breckenheim	10/30	—	14/6	—	15/32	Brenkenhofsbruch	4/36	Brickwedde	8/47
Breckerfeld, Stadt	9/35	—	13/128	Breitenkamp	22/5	Brenkenhofsfließ	3/35	Briedel	11/12
Bredauen	1/17	—	13/133	<i>Breitenlee</i>	28/1	Brenkenhofswalde	4/5	Brieden	11/6
Breddenberg	8/46	—	14/6	Breitenlesau	13/130	—	4/36	Briedern	11/12
Breddin	3/9	—	14/20	Breitenlohe	13/152	Brenkhausen	9/23	Brieg	5/27
Breddorf	8/37	—	28/18	Breitenmarke	5/51	Brennberg	13/71	—, Stadt	5/3
Bredegatt	7/5	—	28/48	Breitenmarienberg	13/82	Brenndenwalde	1/15	Brielow	3/16
Bredelar	9/32	Breitenbach	6/33	Breitenrodde	6/4	Brennen	1/29	Briensdorf	1/12
Bredelem	8/17	—	6/41	Breitensee	13/176	Brennerheim	1/29	Briesche	5/19
Breden//Ehrsen-	25/2	—	6/49	—	28/9	Brennersdorf	1/22	<i>Brieschko</i>	5/34
Bredenbeck	8/7	—	6/51	Breitenstein	4/33	Brennersgrün	17/21	Briescht	3/2
Bredenbek	7/15	—	9/47	—	4/36	Brennstadt	5/43	Briese	3/23
<i>Bredembekshorst</i>	7/17	—	10/11	—	6/33	Brensbach	18/12	—	3/36
Bredenbock	8/29	—	10/16	—	15/8	Brenschelbach	27/2	—	5/13
Bredenborn, Stadt	9/23	—	10/20	—	28/18	Brenz	15/18	Brieselang	3/8
Bredenfelde	20/10	—	10/20	— (Ostpr.)	1/25	—	20/9	Briesen	3/22
—	20/15	—	10/21	Breitental	11/3	—//Neu	20/9	—	3/31
Bredenscheid-	9/35	—	10/40	— (Schles.)	5/15	<i>Bresa//Groß</i>	5/2	—	3/32
Stüter	9/35	—	13/98	Breitenthal	13/205	<i>Bresa//Groß</i>	5/12	—	3/33
Bredentin	20/7	—	13/130	Breitenwaida	28/11	—//Klein	5/12	—	4/10
Bredereiche	3/15	—	13/166	Breitenwang	28/80	—//Klein	5/18	—	4/19
Brederlow	4/10	—	14/7	Breitenwerder	4/36	Bresch	3/17	—	4/38
Bredinken	1/35	—	28/49	Breitenwisch	8/42	<i>Breschine-Freyhan</i>	5/10	—	5/4
Bredow	3/8	—	28/78	Breitenworbis	6/51	— <i>Sulau</i>	5/10	—//Deutsch	4/39
Bredstedt, Stadt	7/7	— a. Herzberge	10/25	Breitflur	1/9	Brese	5/57	—//Groß	3/19
<i>Breechen</i>	4/7	—//Rai-	18/13	Breitfurt	27/2	Bresegard	20/8	—//Groß	3/33
Breege	4/12	Breitenbenden	11/60	Breithardt	10/37	—	20/9	—//Groß	5/50
Breese a./Göhrde	8/29	Breitenberg	4/29	Breitingen	15/34	Breselenz	8/29	—//Klein	3/33
—//Groß	3/17	—	7/18	—, Stadt//Regis-	14/33	Bresewitz	20/15	—//Klein	5/56
—//Groß	8/29	—	8/12	Breitlinde	1/5	— (= Bresewitz)	4/4	Briesenhorst	3/30
— i. Br.	8/29	—	13/83	Breitnau	16/14	Bresin	4/26	Briesenitz	4/33
— i. M.	8/29	Breitenborn	14/38	Breitscheid	10/27	<i>Bresina</i>	5/49	<i>Briesing</i>	14/19
—//Klein	3/17	—, Amt Wächters-	10/8	—	11/9	Bresinchen	3/27	Brieske	3/20
—//Klein	8/29	— bach	10/8	—	11/10	<i>Bresinke</i>	5/53	Brieskow	3/31
—//Mittel	3/17	— mit Lützel	10/8	— <i>Selbeck</i>	11/15	Breslack	3/27	Briesnig	3/38
Breesen	3/35	Breitenbronn	13/197	Breitscheidt	11/2	Breslau, Stadt	5/1	Briesnitz	3/23
—	17/11	—	16/25	Breitstetten	28/9	<i>Breslauwitz</i>	5/10	—	4/39
—	20/7	Breitenbruch	9/30	Breitungen	6/33	<i>Bresnitz</i>	5/57	—	5/5
—	20/10	—	13/47	— a. d. Werra	17/19	—	5/61	—	5/43
—	20/12	—	13/137	Breitzbach	10/3	Bresow	4/2	—//Nieder-	5/43
—	20/14	—	13/178	Breitzdorf	7/1	Brest	8/42	—//Ober-	5/43
—	24/7	—	13/209	Brekling	7/16	Brestau	3/38	<i>Briefnitz</i>	14/19
—//Groß	3/27	—	18/13	Breklum	7/7	Breternitz	17/21	Briest	3/1
—//Groß	5/19	— (Erzgebirge)	14/48	Brelingen	8/26	Bretleben	6/22	—	3/16
—//Groß	20/7	—, Markt	13/67	Brelöh	8/35	Bretnig	14/24	—	6/8
—//Klein	20/7	—, Markt	28/8	Bremberg	5/35	Bretsch	6/11	—	6/16
Breest	4/3	Breitenburg	7/18	—	10/36	<i>Bretschkehmen//</i>	1/15	Brietlingen	8/34
Breetz	3/17	Breitendiel	13/180	Bremelau	15/25	<i>Groß</i>	1/15	Brietzig	6/14
Breetze	8/34	Breitendorf	14/25	Bremen	9/48	Bretstein	28/54	Brietzen	5/19
Breggenbach	8/34	<i>Breiteneich</i>	28/12	—	15/31	Brettach	15/19	Brietzig	3/11
//Hammereisen-	16/1			—	15/31	Bretten, Stadt	16/19	—	4/10

2 Berlin, 3 Brandenburg, 4 Pommern, 5 Schlesien, 6 Prov. Sachsen, 7 Schleswig-Holstein, Lande, 13 Bayern, 14 Land Sachsen, 15 Württemberg, 16 Baden, 17 Thüringen, 23 Bremen, 24 Anhalt, 25 Lippe, 26 Schaumburg-Lippe, 27 Saarland, 28 Österreich.

Brietzke-Kalitz—Bubenbach

Alphabetisches Verzeichnis der Gemeinden

Brietzke-Kalitz ...	6/7	Brögern ...	8/49	Broxten ...	8/54	Brücken ...	6/33	Brunk ...	4/33
Brigach ...	16/6	Bröhsen ...	14/35	Brual ...	8/46	— ...	11/3	Brunkau ...	6/16
Briggow ...	20/10	Brökeln ...	22/5	Bruch ...	1/42	— ...	13/98	Brunkensen ...	22/5
Brill ...	8/59	Bröllin ...	3/11	— ...	5/12	— (Ostpr.) ...	1/17	Brunn ...	3/13
Brillit ...	8/37	Bröninghausen ...	9/18	— ...	11/52	Brückenau, Stadt ...	13/166	— ...	4/11
Brilon, Stadt ...	9/32	Brösa ...	6/20	— ...	15/5	Brückendorf ...	1/34	— ...	13/63
Brimingen ...	11/45	— ...	14/19	— Gtsbez., // Groß ...	1/3	— ...	3/30	— ...	13/67
Bringhausen ...	10/1	Brösen ...	14/33	Bruchdorf ...	5/31	Brückenfeld ...	5/27	— ...	13/125
<i>Brintze</i> ...	5/53	— ...	14/34	— (Ostpr.) ...	1/23	(Niederschles.) ...	5/27	— ...	13/130
Brinjaha ...	7/15	<i>Brösgen//Theisewitz</i>		Bruche//Eicken ...	8/50	Brückenfelde ...	5/2	— ...	13/147
Brinkum ...	8/2	<i>m. Kleba u.</i> ...	14/20	Bruchenbrücken ...	18/14	Brückenort ...	5/62	— ...	13/148
— ...	8/57	Bröbnitz ...	14/23	Bruchertseifen ...	11/2	Brückental (Ostpr.) ...	1/20	— ...	14/45
Brinnis ...	6/21	Bröthen ...	5/34	Bruchfelde ...	1/25	<i>Brückentin</i> ...	20/15	— ...	14/47
<i>Brinnitz</i> ...	5/59	— ...	7/6	Bruchhagen ...	3/1	Brücl ...	28/69	— ...	20/15
Brinsdorf ...	3/38	Broggingen ...	16/8	— ...	8/9	Brückla ...	17/17	— ...	28/23
Bristow ...	20/10	Brohl ...	11/1	Bruchhausen ...	4/13	Brücklein ...	13/142	— am Gebirge,	
Brittanien ...	1/18	— ...	11/6	— ...	9/23	Brückrachdorf ...	11/9	<i>Markt</i> ...	28/1
Britten ...	11/47	Brohm ...	20/15	— ...	9/30	Brüderfelde ...	1/29	— am Walde ...	28/14
Brittheim ...	15/6	<i>Brohna</i> ...	14/19	— ...	9/32	Brüel, Stadt ...	20/17	— an der Erlauf ...	28/16
Britz ...	3/1	Brohnen ...	1/25	— ...	11/9	Brügge ...	3/9	— an der Schnee-	
Britzingen ...	16/13	<i>Broich</i> ...	11/19	— ...	16/19	— ...	3/37	bergbahn ...	28/24
Brixen im Thale ...	28/77	— ...	11/54	— Vilsen, Flecken ...	8/2	— ...	7/14	— an der Wild ...	28/12
Brixlegg, Markt ...	28/78	— ...	11/58	Bruchheim ...	14/33	Brüggen ...	8/11	— im Felde ...	28/14
Brixbergen ...	8/42	— ...	11/60	Bruchhöfen ...	1/17	— ...	11/20	Brunnadern ...	16/14
Brochdorf ...	8/35	Broichweiden ...	11/54	Bruchhof ...	22/3	Brühheim ...	17/16	Brunnau ...	13/138
Brochterbeck ...	9/15	Broistedt ...	22/6	— (Ostpr.) ...	1/25	Brühl ...	16/24	Brunndöbra ...	14/45
Brochthausen ...	8/12	Broitz ...	4/21	— <i>Sanddorf</i> ...	13/105	—, Stadt ...	11/40	Brunne ...	3/8
Brock ...	8/35	Broitzem ...	22/2	Bruchköbel ...	10/10	Brüllingsen ...	9/48	Brunneck ...	5/63
Brockau ...	5/2	Brokdorf ...	7/18	Bruchlage ...	1/23	Brümsel ...	8/49	Brunnen ...	13/28
— ...	14/47	Brokeloh ...	8/9	Bruchmachersen ...	22/6	<i>Bründel</i> ...	24/6	Brunnenreuth ...	13/19
Brockel ...	8/41	<i>Brokenlande</i> ...	7/17	Bruchmühlbach ...	13/96	Bründeln ...	8/24	Brunnenenthal ...	13/140
Brockendorf ...	5/30	Brokhausen ...	25/1	Bruchmühle ...	3/6	Bründersen ...	10/24	— ...	28/37
Brockensen ...	8/5	Brokstedt ...	7/18	Bruchort ...	1/4	Brünen ...	11/28	Brunnhardtshausen ...	17/14
Brockguth//Naß ...	5/18	Brombach ...	10/39	Bruchsal, Stadt ...	16/17	Brünninghorstedt ...	8/9	Brunn//Pöfing ...	28/49
Brockhagen ...	9/20	— ...	13/69	Bruchstedt ...	6/45	Brünen ...	4/5	Brunntal ...	16/27
Brockhausen ...	8/49	— ...	16/12	Bruchtorf ...	8/36	Brünkendorf ...	8/29	Brunthal ...	13/24
— ...	8/54	— ...	16/23	Bruchwalde ...	1/28	— ...	20/12	Brunnweise ...	5/22
— ...	9/48	—, Breunberger	18/13	Bruchwedel ...	8/36	Brünlos ...	14/9	Brunow ...	3/7
Brockhimbergen ...	8/36	Seits//Langen ...	18/13	Bruchweiler ...	11/44	Brünn ...	13/167	— ...	4/19
Brockhöfe ...	8/36	—, Fürstenauer	18/13	— Bärenbach ...	13/102	—	17/18	—	20/9
<i>Brockschvine</i> ...	5/19	Seits//Langen ...	18/13	Bruck ...	13/13	— b. Mütter-		Brunsbrock ...	8/43
Brockscheid ...	11/46	— //Kirch-	18/13	— ...	13/140	stadt ...	13/174	Brunsbüttel ...	7/20
Brockum ...	8/1	Brome ...	8/31	— ...	13/210	Brünnau ...	13/169	—, <i>Korchsp.</i> ...	7/20
Brockuth//Dürr ...	5/18	Bromskirchen ...	10/4	— am Ostrong ...	28/16	Brünne ...	5/59	Brunsbüttelkoog ...	7/20
— //Naß ...	5/18	Bronau ...	5/8	— am Ziller ...	28/81	Brünngraben ...	28/55	Brunsen ...	22/3
Brockwitz ...	14/23	<i>Brometz</i> ...	5/61	— an der Groß-		Brünnighausen ...	8/5	<i>Brunshaupten,</i>	
— ...	14/26	Bronkow ...	3/20	glocknerstraße ...	28/46	Brünnow ...	4/28	<i>Ostseebad</i> ...	20/12
Brockzetel ...	8/55	Bronn ...	13/149	— an der Leitha,		Brünnstadt ...	13/169	Brunshöfen ...	1/15
Broda ...	20/15	Bronnacker ...	16/22	Stadt ...	28/7	Brünschwitz ...	5/56	Brunsholm ...	7/5
Brodau ...	6/21	Bronnberg ...	13/135	— an der Mur,		Brünsee ...	13/199	Brunskappel ...	9/32
Brodelwitz ...	5/41	<i>Bronnbach</i> ...	16/27	Stadt ...	28/48	Brünst ...	13/81	Brunsmark ...	7/6
Brodenaundorf ...	6/21	Bronnen ...	13/203	— i. d. OPf.,		— ...	13/125	Brunsröde//Groß ...	22/2
Brodensbach ...	11/10	— ...	13/209	Markt ...	13/73	Brüntorf ...	25/2	— //Klein ...	22/2
Brodersby ...	7/1	— ...	15/7	Bruckbach ...	13/71	Brüntrup ...	25/1	Brunst ...	13/151
— ...	7/16	— ...	15/29	Bruckberg ...	13/15	<i>Brünzow</i> ...	4/7	Brunstorf ...	7/6
— //Deutsch ...	28/63	Bronnweiler ...	15/29	— ...	13/125	Brüsenhagen ...	3/9	— ...	20/12
Broderstorf ...	20/12	Bronnzell ...	10/7	Bruckbergerau ...	13/15	Brüsewitz ...	4/13	Brunzelwaldau ...	5/25
Brodhagen, Dorf ...	20/12	Bronsfeld ...	11/60	Bruckdorf ...	6/32	— ...	20/14	<i>Bruschen</i> ...	1/23
—, <i>Hof</i> ...	20/12	Brook ...	20/11	Brucke ...	6/27	Brüskow//Groß ...	4/31	<i>Bruschewitz</i> ...	5/19
Brodowin ...	3/1	<i>Brook</i> ...	7/7	Brucken ...	15/26	— //Klein ...	4/31	Bruschied ...	11/11
<i>Brodowze</i> ...	5/19	— ...	20/13	Brückenhausen ...	11/13	Brüssow, Stadt ...	3/11	Brusendorf ...	3/14
Brodsende//Groß ...	1/42	<i>Brookhusen</i> ...	20/7	Bruckneudorf ...	28/7	Brüttendorf ...	8/37	Brusenfelde ...	4/5
— //Klein ...	1/42	<i>Broschütz</i> ...	5/57	Bruckstein ...	5/5	Brütz//Groß ...	20/14	— ...	20/12
Brodswinden ...	13/125	Brosen ...	25/2	Bruck-Waasen ...	28/31	— //Langen ...	20/14	<i>Brustawe</i> ...	5/10
Brodtkowitz ...	3/20	Brosowitz ...	5/18	Bruderhof ...	1/15	Brützkow ...	20/13	<i>Bruszen</i> ...	1/23
Bröberow ...	20/7	<i>Brosławitz</i> ...	5/45	Bruderndorf ...	28/13	Brüx ...	13/128	Bruttig ...	11/6
Bröckau ...	6/41	<i>Brosowen</i> ...	1/16	— ...	28/25	Brüz ...	20/11	Brutzen ...	4/19
Bröckel ...	8/28	<i>Brosowken</i> ...	1/16	Brudersdorf ...	13/62	<i>Brugg</i> ...	28/12	<i>Brynnek</i> ...	5/63
Brödau ...	1/29	Brossen ...	6/41	— ...	20/10	Bruggen ...	16/1	<i>Brzezinka</i> ...	5/63
Brödelwitz ...	5/22	Brostau ...	5/27	Brüchau ...	6/4	— ...	28/70	<i>Bszanz</i> ...	5/22
Bröden ...	1/23	<i>Brotdorf</i> ...	27/3	Brüchs ...	13/179	<i>Brünschen</i> ...	1/25	Bubach ...	11/11
Bröderhausen ...	9/24	Brotfeld ...	14/46	Brück ...	11/8	<i>Brünsen</i> ...	1/25	— ...	13/50
Brödienen ...	1/36	Brotterode, Stadt ...	10/11	— ...	11/46	Brullsen ...	8/10	— ...	13/98
<i>Brödlaugen</i> ...	1/23	Brottewitz ...	6/25	— a. Jhr ...	11/1	Brumby ...	6/3	— a. d. Naab ...	13/47
Brödschen ...	1/23	Broetzen ...	4/28	— <i>Hetzlingen</i> ...	11/55	Brunau ...	6/14	— a. Forst ...	13/71
Brödszen ...	1/23	<i>Browienen</i> ...	1/32	—, Stadt ...	3/19	Brundorf ...	8/40	— Kalmesweiler ...	27/4
						Brunce ...	5/53	Bubenbach ...	16/14
						Brungershausen ...	10/18		

Nummern der Länder und preußischen Provinzen (fette Ziffern): 1 Ostpreußen, 8 Hannover, 9 Westfalen, 10 Hessen-Nassau, 11 Rheinprovinz, 12 Hohenzollerische, 18 Hessen, 19 Hamburg, 20 Mecklenburg, 21 Oldenburg, 22 Braunschweig,

Alphabetisches Verzeichnis der Gemeinden

Bubendorf — Büngern

Bubendorf	14/33	Buchenberg	1/35	Buchholz	20/16	Buckow, Stadt	3/31	Büchig	16/19
—	28/5	—	10/4	—	26/1	—//Wendisch	4/29	—	16/19
— im Burgenland	28/19	—	16/6	— b. Gadebusch.	20/14	—//Wendisch	4/31	Büchold	13/173
Bubenhausen	13/211	—, Markt	13/204	— b. Niemegek	3/19	Buckowien	3/32	Büchten	8/30
Bubenheim	11/5	Buchenberge	3/38	— b. Treuen-		Buckowin	4/26	Bückau	8/29
—	13/97	Buchendamm	5/27	brietzen	3/19	Buckowine	5/19	Büekchen	3/33
—	13/157	Buchendorf	13/29	— b. Ventschow.	20/14	Buckowinke	5/13	Büekeburg, Stadt.	26/1
—	18/9	—	13/73	—//Dippelsdorf		Budberg	9/48	Büekelte	8/51
Bubenorbis	15/17	— O. S.	5/59	mit	14/21	—	11/23	Büeken, Flecken . .	8/2
Bubenreuth	13/132	— (Schlesien)	5/10	—, Forst, Gtsbez.	7/17	Buddenbrock	4/5	Büekgen	3/20
Buberow	3/13	Buchengrund O. S.	5/47	—//Groß	3/17	—	5/53	Büeknitz	6/7
Bubeshheim	13/201	Buchenhagen	1/36	— (Niederschles.)	5/29	Buddendorf	4/9	Büekwitz	3/13
Bublauken	1/22	—	5/10	—, Stadt	14/4	Buddenhagen	3/9	Büddenstedt	22/4
—	1/25	Buchenhain	5/7	—, Stadt//		—	4/7	Büeldsdorf	7/15
Bublitz, Stadt	4/23	Buchenhang	5/27	Wendisch	3/2	Buddern	1/16	Büden	6/7
Buborn	11/3	Buchenhöf	5/49	Buchhorst	4/19	Budehltschken	1/18	Büderich	11/19
Bubrowko	1/36	Buchenhof	20/7	—	7/6	Buden	1/23	—, Flecken	11/23
Bubsheim	15/33	Buchenhüll	13/131	Buching	8/9	Budenbach	11/11	Büdesheim	11/48
Buch	6/16	Buchenlohe	13/71	Buching	13/200	Budenheim	18/18	—	18/14
—	10/35	Buchenlust	5/63	Buchholtwelmen	5/4	Budeningken		—//Erbes	18/7
—	11/11	Buchenrod	10/7	Buchkirchen	28/40	b. Argeningken-		Büdingen	10/33
—	13/29	—	13/123	Buchklingen	13/147	Graudszzen	1/25	—	27/3
—	13/67	Buchenrode	1/20	Buchloe, Markt	13/203	— b. Kraupisch-		—, Stadt	18/10
—	13/72	Buchenstein	4/31	Bucholtwelen	11/13	ken	1/25	Büdlisch	11/51
—	13/126	Buchental	5/62	Buchow-Karpzow	3/8	Budrose	3/27	Büedcke	9/48
—	13/131	Buchenwalde	5/13	Buchschachen	28/60	Budeweg	1/18	Bühl	9/47
—	13/139	Buchenwerder	5/13	Buchschlag	18/19	Budingen	1/25	—	13/149
—	13/156	Buchet	11/48	Buchschwabach	13/135	Budisch	1/42	—	13/201
—	13/171	—	13/54	Buchwäldchen	3/20	Budkowitz//Alt	5/59	—	15/7
—	13/183	Buchfart	17/26	—	5/41	—//Neu	5/59	—	15/32
—	13/197	Buchfelde	1/41	Buchwald	4/38	Budlacken//Groß	1/14	—	16/7
—	13/202	Buchhagen	22/5	—	5/12	—//Klein	1/14	—	16/15
—	13/210	Buchhain	3/32	—	5/13	Budow	4/31	— (am Alpsee)	13/214
—	16/7	Buchhausen	13/61	—	5/19	Budschedehlen	1/19	—//Gartrop	11/13
—	28/21	Buchheide, Anteil		—	5/23	Budschedschen	1/20	— i. Ries	13/212
—	28/53	Kr. Greifen-		—	5/25	Budschen//Groß	1/16	—, Stadt	16/18
—	28/81	hagen, Forst,		—	5/27	Budschuhen	1/23	Bühlau	14/27
—	28/83	Gtsbez.	4/5	—	5/33	Budschedehlen	1/19	Bühle	8/22
— am Ahorn	16/22	—, Anteil Kr.		—	5/36	Budszedzen	1/20	—	10/22
— a. Buchrain	13/14	Randow, Forst,		— b. Sagan	5/41	Budszuhen	1/23	Bühlen	1/23
— a. Erlbach	13/59	Gtsbez.	4/11	—//Groß	7/14	Budwipönen B.	1/25	Bühlenhausen	15/34
— a. Forst	13/144	—	13/156	—//Nieder	5/43	— I.	1/25	Bühler	13/173
— a. Wald	13/151	Buchheim	14/33	—//Ober	5/43	—, Ksp. Kussen	1/23	Bühlerhof	1/23
Bucha	6/22	—	16/4	— (Ober- u.		—, Ksp. Las-		Bühlertal	16/18
—	14/37	—	16/9	Unter-)	14/45	dehnen	1/23	Bühlertann	15/17
—	17/21	Buchhof	1/22	Buchwalde	1/10	—, Ksp. Schwr-		Bühlertzell	15/17
—	17/22	Buchhofen	13/80	—	1/12	windt	1/23	Bühlingen	11/9
—	17/25	Buchholz	1/11	—	1/12	Budweitschen	1/20	—	15/30
Buchar	4/3	—	3/7	—	1/34	—//Adlig	1/17	Bühlow	3/39
Buchau	5/6	—	3/9	—	3/20	—//Büuerlich	1/17	Bühne	6/14
—	13/142	—	3/15	—	4/20	—, Ksp. Dube-		—	6/18
—	13/149	—	3/20	—	5/42	ningken	1/19	—	9/27
—, Stadt	15/31	—	3/30	—//Groß	1/28	—, Ksp. Schitt-		Bühnsdorf	7/17
Buchbach	13/23	—	3/31	Buchwerder	4/36	kehmen	1/19	Bühren	8/9
—	13/141	—	3/37	—	4/37	—, Ksp. Szitt-		—	8/21
—	17/21	—	3/38	Buchwitz	5/2	kehmen	1/19	—	8/57
—	28/18	—	3/40	—	6/14	Budwethen	1/18	Bällitz	6/16
—	28/23	—	4/4	—	1/22	—	1/25	—	8/29
Buchberg	13/49	—	4/5	Buckau	6/7	Budziskan	1/16	Büllkau	8/39
—	28/51	—	4/11	—	6/34	Bübingen	27/5	Büllsbüll	7/21
—	28/53	—	4/13	Buckendorf	13/144	Büche	4/13	Bülöw	20/7
—	28/78	—	4/33	Buckenhof	13/132	Büchel	6/22	—	20/14
— am Kamp	28/12	—	4/39	Buckenhofen	13/134	—	11/6	—	20/16
Buchbrunn	13/175	—	6/16	Buckoka	3/38	—	13/95	—, Dorf	20/13
Buchdorf	13/199	—	6/43	Buckolowe	5/10	Büchelberg	13/125	—, Hof	20/13
Buchebeu	28/46	—	7/6	Buckow	3/2	—	13/136	Bülstedt	8/37
Buchelsdorf	5/11	—	7/20	—	3/5	Bücheloh	17/12	Bülstringen	6/6
—	5/31	—	8/30	—	3/9	Büchen	7/6	Bülten//Groß	8/24
—	5/57	—	8/32	—	3/16	—//Klein	8/24	Bültum	8/20
Buchen	9/47	—	8/37	—	3/20	Büchenau	16/17	Bülzig	6/39
— (Niederschles.)	13/147	—	8/41	—	3/41	Büchenbach	13/149	Büna	17/17
— (Odenwald),	5/2	—	9/25	—	6/8	—	13/153	Bünauroda	17/11
— Stadt	16/22	—	9/35	—//Deutsch	4/31	Büchenberg	10/7	Bünde, Stadt	9/22
Buchenau	5/61	—	11/10	—//Groß	3/39	Büchenbeuren	11/12	Bündheim	22/6
—	10/14	—	16/8	—//Klein	3/39	Büchenbronn	16/20	Bündorf	6/29
—	10/26	—	20/12	—//Neu	4/19	Büchenwerra	10/19	Bündtken	1/10
Buchenbach	15/21	—	20/15	— (Pom.)	4/29	Büches	18/10	Büngern	9/4
—	16/9	—		—//See	4/29	Büchheim	13/47		

2 Berlin, 3 Brandenburg, 4 Pommern, 5 Schlesien, 6 Prov. Sachsen, 7 Schleswig-Holstein, Lande, 13 Bayern, 14 Land Sachsen, 15 Württemberg, 16 Baden, 17 Thüringen, 23 Bremen, 24 Anhalt, 25 Lippe, 26 Schaumburg-Lippe, 27 Saarland, 28 Österreich.

Bünnewitz—Buschhütten

Alphabetisches Verzeichnis der Gemeinden

Bünnewitz	4/2	Bützer	6/8	Burbeln	1/22	Burghof	4/38	Burk	13/129
Bünningstedt	7/19	Bützfleth	8/42	Burdungen	1/32	—	5/49	—	13/134
Bündorf	7/1	Bützow, Stadt	20/7	Burental	1/25	Burghofen	10/3	—	14/19
—//Groß	20/13	Bufleben	17/16	Burg	5/34	Burgholdinghausen	9/47	Burkardroth	13/174
—//Klein	20/13	Bug	4/12	—	8/28	Burgholz	10/18	Burkardsdorf	5/59
Buenssen	8/13	—	13/126	—	10/27	Burgholzhausen	6/22	Burkartshain	14/35
Bünstorf//Klein	8/36	—	13/140	—	11/12	Burghübel	5/2	Burkau	14/19
Bünzen	7/15	—	13/145	—	11/45	Burgjoh	10/8	Burkersdorf	5/17
Bünzow	4/7	Bugdtschen	1/17	—	11/52	Burgk	17/22	—	5/34
Bünzwangen	15/16	Bugdtszen	1/17	—	13/205	Burgkampen	1/17	—	13/144
Buer	8/50	Bugewitz	4/1	—	13/207	Burgkennitz	6/20	—	14/20
Bürbach	9/47	Buggenhagen	4/7	—	16/9	Burgkirchen	28/28	—	14/28
Buerbeck	20/14	Buggenhofen	13/198	—	28/60	— a. d. Alz	13/10	—	14/38
Bürchau	16/12	Buggenried	16/7	— a. Fehmarn, Stadt	7/12	Burgkunstadt, Stadt	13/144	—	14/49
Bürden	17/18	Buggensegel	16/5	— a./Wupper, Stadt	11/30	—	17/22	—	17/20
Bürdenbach	11/2	Buggingen	16/13	— b. M., Stadt	6/2	Burglahr	11/2	— b. Lehdorf	17/11
Büren	8/8	Bugk	3/2	—, Dorf	3/22	Burglauer	13/174	— b. Neustadt a. d. Orla	17/15
—	9/6	Buhla	6/43	—, i. D.	7/20	Burglehn Muskau	5/42	— b. Nossen	14/26
—	23/3	Buhlbronn	15/36	—, Kauper	3/22	Burglemnitz	17/21	— b. Schmölln	17/11
—	27/6	Buhlen	10/1	—, Kirchsp.	7/20	Burglengenfeld, Stadt	13/47	— b. Weida	17/15
—//Estern-	9/1	Buhlenberg	11/3	—, Kolonie	3/22	Burglesau	13/126	Burkersroda	6/22
—, Stadt	9/19	Buhlendorf	24/8	Burgalzelhausen	13/16	Burgliebenau	6/29	Burkharde	18/10
Bürg	15/19	Buir	11/35	Burgadelzhausen	13/102	Burgmagerbein	13/198	Burkhardtsfelden	18/15
—	15/36	—	11/60	Burgalben	13/152	Burgmannshofen	13/199	Burkhardtsrieth	13/81
Bürgel, Stadt	17/25	Buisdorf	11/43	Burgambach	13/152	Burgneudorf	5/34	Burkhardtswalde	14/26
Bürgeln	10/18	Bujaken	1/34	Burgau	12/2	Burgoberbach	13/133	—	14/27
Bürgerbruch	3/30	Bukau (Pom.)	4/31	—, Markt	28/51	Burgörner	6/26	Burkhardtroda	17/14
Bürgerdorf	1/35	Buke	9/26	—, Stadt	13/201	Burg Penzlin	20/16	Burkhardttsdorf	14/5
Bürgerhöfen	1/12	Buko	24/8	Burgauberg	28/51	Burgpreppach	13/172	Burkhardttsgrün	14/46
Bürgerhof	20/8	Bukow	20/10	Burgberg	13/214	Burgrieden	15/7	—	14/48
Bürgerhuben	1/18	—//Alt	20/17	—	14/35	Burgsalach	13/157	Burkheim	13/144
Bürgersdorf	1/13	Bukowine	5/7	—	15/18	Burgscheidungen	6/31	—	16/9
—	1/14	Bulchau	5/14	Burgbernheim, Markt	13/156	Burgschleinitz	28/12	Burla	17/16
Bürgerwalde	1/2	Buldern	9/6	Burg-Bracht	18/10	Burg Schlitz	20/10	Burladingen	12/1
Bürglein	13/125	Bulgrin	4/19	Burgbrohl	11/8	Burgschwalbach	10/36	Burlafingen	13/211
Bürgsdorf	5/53	Bulitten	1/8	Burgdam	8/40	Burgsdorf	1/9	Burlage	8/57
Bürgstadt, Markt	13/180	Bullach	13/143	Burgdorf	1/29	—	4/26	Buro	24/8
Bürs	28/82	Bullau	18/13	—	8/17	Burgsinn	13/168	Burow	3/13
—, Kolonie	6/16	Bullay	11/12	Burgebrach	22/6	—	6/29	—	3/17
Bürserberg	28/82	Bullenbruch, Gemarkung	8/42	Burgegg	8/26	Burgstädten	6/29	—	20/11
Bürstadt	18/20	Bullendorf	5/25	Burgellern	13/126	Burgstädt, Stadt	14/38	Burrweiler	13/99
Bürvenich	11/55	—	28/17	Burgellern	13/126	Burgstädtel	14/27	Burscheid	11/45
Büsbach	11/54	Bullenhausen	8/32	Burgellern	11/10	Burgstätte	5/47	—, Stadt	11/30
Büschdorf	6/32	Bullenheim	13/156	Burgellern	11/44	Burgställe	6/19	Burschen	3/35
—	11/49	Bullenkuhlen	7/13	Burgerroth	13/183	Burgstall	13/25	Burscheven	1/36
Büschleich	11/46	Bullenwinkel	4/25	Burgfeld	5/54	—	13/139	Bursfelde	8/21
Büschergrund	9/47	Bulleritz	14/24	Burgfelde	1/19	—	13/141	Burtenbach, Markt	13/201
Büscherheide	8/54	Bulsten	8/50	Burgfelden	15/6	Burg Stargard, Stadt	20/15	Burtscheid	11/44
Büschfeld	11/47	Bumbeln	1/20	Burgfels	5/63	—	13/168	Burtschütz	6/41
Büschow	20/17	Bunde	8/57	Burgfrieden	28/68	Burgsteinfurt, Stadt	9/14	Burweg	8/42
Büsingen	16/2	Bunden	1/12	Burggailenreuth	13/130	—	8/11	Burxdorf	6/25
Büssenthin	4/2	Bundenbach	11/3	Burg-Gemünden	18/6	Burgstemmen	8/11	Burzen	4/38
Büßfeld	18/6	Bundenthal	13/102	Burggen	13/27	Burgthann	13/148	Burzlaß	4/19
Büßleben	6/50	Bunderhammrich	8/57	Burggen	13/27	Burgtonna	17/16	Busbach	13/127
Büßlingen	16/2	Bunderree	8/57	Burg-Gräfenrode	18/14	Burgtreswitz	13/81	Busch	6/11
Büssow	4/25	Bunderneuland	8/57	Burggriesbach	13/45	Burguffeln	10/13	Buscha	17/11
—	4/29	Bundorf	13/172	Burggrub	13/65	Burgundenau	5/29	Buschacker	5/27
—	4/36	Bunhausen	1/31	—	13/130	Burgwalde	6/44	Buschau	7/16
Büste	6/16	Bunitz	6/21	Burggrumbach	13/141	—	3/15	Buschbach	1/19
Büstedt	22/4	Bunkai	5/7	Burggrumbach	13/185	Burgwall	5/10	—//Jauernick	5/29
Büsum, Kirchsp.	7/11	Bunkenburg	8/28	Burghagen	13/198	— (Schles.)	5/10	Buschdorf	3/31
—	7/11	Bunsoh	7/20	Burghagen	3/17	Burgwallbach	13/181	—	11/37
Büsumer Deich- hausen	7/11	Buntenbock	8/25	Burghaig	13/142	— (Kr. Flatow)	4/35	— (Ostpr.)	1/25
Bütlingen	8/34	Bunzelberg	5/61	Burghammer	5/34	Burgwasser	5/57	Buschen	5/22
Bütow	20/16	Bunzelwitz	5/17	Burghaslach	13/152	Burgweide	5/2	Buschenhagen	4/4
—, Stadt	4/20	Bunzlauer Stadt- forst, Forst, Gtsbez.	5/23	Burghasungen	10/24	—	16/5	Buschewitz	5/19
Büttel	7/18	Buoch	15/36	Burghaun	10/14	Burgweinting	13/71	Buschfelde	5/2
—	8/45	Buprich//Hütters- dorf	27/6	Burghausen	13/151	—	6/22	— (Ostpr.)	1/17
Büttelborn	18/16	Burau	5/43	—	13/173	Burgwerben	6/37	Buschgothards- hütten	9/47
Büttelbronn	13/157	Burbach	9/47	— b. Münner- stadt	13/174	Burgwindeim	13/126	—	9/47
—	13/27	—	11/48	—, Stadt	13/10	Burgwitz	5/19	Buschhausen	8/40
Büttelkow	20/17	—	16/19	Burgheim	13/210	—	17/15	Buschhof	20/16
Büttendorf	9/24	Burbach	9/47	Burghäßler	6/22	Burhafa	8/59	Buschhoven	11/37
Büttgen	11/19	—	16/19	—	6/22	Burhave	21/9	Buschhütten	9/47
Büthhart	13/183								
Büttlingen	20/13								
Büttstedt	6/47								

Nummern der Länder und preußischen Provinzen (fette Ziffern): 1 Ostpreußen, 8 Hannover, 9 Westfalen, 10 Hessen-Nassau, 11 Rheinprovinz, 12 Hohenzollerische, 18 Hessen, 19 Hamburg, 20 Mecklenburg, 21 Oldenburg, 22 Braunschweig,

Alphabetisches Verzeichnis der Gemeinden

Buschkuhnsdorf .. 6/34	<i>Byblow</i>	3/39	Carlsgrün	13/146	Christburg//Alt ...	1/10	Closewitz	17/25
Buschmühlen	Byhusen	8/37	Carlsruhe	20/12	— Forst, Gtsbez.		Clüs	8/2
Buschow	Bylerward	11/21	— O. S.	5/59	//Alt	1/10	Clus	22/3
Buschwitz	Bzinitz	5/51	Carmzow	3/11	—, Stadt	1/42	Cobbel	6/19
Buschvorwerk	Bzurren	1/29	Carolath	5/27	Christdorf	3/9	Cobbelsdorf	24/8
Buschwalde			Carolather Heide,		Christerde	10/25	—, Gtsbez.	24/8
Buschweide			Forst, Gtsbez. ...	5/27	Christertshofen ...	13/202	Coblenz	14/19
Buschweiler			Carolinensiel	8/59	Christes	6/49	Cobstädt	17/16
Buschwiese			Carpin	20/15	Christfelde	4/39	Coburg, Stadt ...	13/109
Busdorf			<i>Carsdorf</i>	14/33	Christgarten	13/212	Coccejendorf	4/29
Buseck//Alten- ...			Carsdorf	14/38	Christgrün	14/47	Cocceji-Neudorf ..	3/30
—//Großen- ...			Carwitz	20/15	Christian-Albrechts-		—Neuwalde ...	3/30
Buselwitz			Carzig	3/31	Koog	7/21	Cochstedt, Stadt..	6/13
Busenbach			Casabra	14/37	Christiankehmen ..	1/15	Cölln	13/103
Busenberg			Casekirchen	17/13	<i>Christiansfelde</i> ...	7/17	—	14/19
Busenborn			Caselow	3/11	Christiansholm ...	7/15	Cöllnitz	14/33
Busendorf			Caseritz	14/24	Christianskoog ...	7/20	Cölpin	20/15
—			<i>Caßlau</i>	14/19	Christianstadt, Ant.		Cörmigk	24/7
Busenhausen			Castell	13/169	Kr. Crossen		Coesfeld, Kirchspiel	9/6
Busenweiler			Castrop-Rauxel,		(Oder), Forst,		—, Stadt	9/6
Busenwuth			Stadt	9/33	Gtsbez.	3/23	Cösitz	24/7
Buskow			Catharinau	17/20	—, Ant. Kr. So-		Colberg, Bad	17/18
Buslar			Cattau	24/7	rau, (Nd. Lau-		Colbitz	6/19
<i>Busow</i>			Cattenstedt	22/1a	sitz) Forst,		Colditz, Stadt ...	14/35
Buß (Saar)			Catterfeld	17/16	Gtsbez.	3/38	Colgenstein-	
Bussau			Cauerwitz	17/13	— (Bober), Stadt	3/38	Heidesheim	13/94
Bußberg			Cavertitz	14/37	Christina//Canitz -	14/19	Collis	17/15
Bussen			Ceesewitz	14/38	Christenberg	4/9	Collm	14/37
Bussowitz			Celle, Stadt	8/27	—//Groß	4/9	Collmen b. Colditz	14/35
Bussin			<i>Centawa</i>	5/49	—//Klein	4/9	<i>Collmen b. Wurzen</i>	14/35
Bußmannshausen ..			Ceylon	3/35	Christinendorf ...	3/14	<i>Collmischken</i> ...	1/19
Bustedt			Cham, Stadt	13/48	Christinenfeld ...	20/13	Colmberg	13/125
Butjadingen			Chamerau	13/57	Christinenhof	4/27	Colmdorf	13/127
Butow			Chameregg	13/48	Christinental	7/18	Colmnitz	14/23
Butschbach			Chammünster	13/48	Christofen//Sankt	28/20	— (Nieder- u.	
Buttelstedt, Stadt.			<i>Charbrow</i>	4/26	Christophswalde ..	3/30	Ober-)	14/22
<i>Buttendorf</i>			Charlotten	1/36	<i>Chronstau</i>	5/59	Colnrade	8/2
Buttenhagen			Charlottenberg ..	10/36	<i>Chroszczinna</i> ...	5/59	Commerau b. Klix	14/19
Buttenhausen			Charlottenbrunn,		<i>Chroschwitz</i>	5/59	— b. Königs-	
Buttenheim, Markt			Bad	5/21	<i>Chrost</i>	5/46	wartha	14/19
Buttenwiesen			Charlottenburg ..	1/8	Chrumow	3/23	Commichau	14/35
Butterfelde			— (Berlin)	2	<i>Chrzowitz</i>	5/59	<i>Comprachtschütz</i> ..	5/59
Butterhorst			Charlottenfeld ..	5/7	Chüden//Groß	6/14	<i>Comthurey</i>	20/15
Butterstadt			Charlottenfelde ..	3/5	—//Klein	6/14	Conow	20/9
Buttforde			Charlottenpolder ..	8/57	Chüttlitz	6/14	—	20/15
Buttken			Charlottenthal ..	5/7	Chursangwitz	5/14	Conradsdorf	14/22
<i>Buttkischken</i>			—	5/43	<i>Churschütz</i>	14/26	Conradsfelde	4/35
—//Alt			—	5/51	Chursdorf	3/37	Conradswalde	1/38
—//Neu			—	20/7	—	14/38	Consrade	20/14
<i>Buttkuhnen</i>			Charlottenwerder ..	1/41	—	14/49	Contwig	13/105
—			<i>Chechlau</i>	5/63	—	17/22	Conweiler	15/9
Buttlar			Cheine	6/14	<i>Chwalim</i>	3/41	Coppanz	17/25
Buttstädt, Stadt ..			Cheinitz	6/14	<i>Chrowitz</i>	5/63	Coppenbrügge	8/5
Butzbach, Stadt ..			<i>Chelchen</i>	1/26	Cirkwehrum	8/58	Coppengrave	22/5
Butzdorf//Tettin-			—	1/31	Cismar	7/12	Corba	14/38
gen			Chemnitz, Stadt ..	14/1	Claffheim	13/133	Corda	4/37
Butzen			Chieming	13/31	<i>Clanzschwitz</i>	20/12	Cordobang	17/20
Butzheim//Nettes-			Chiemsee	13/26	b. <i>Ostrau</i>	14/37	Cordshagen	20/12
heim			Chinow	4/26	Clanzschwitz b.		—	20/13
Butzig//Groß			<i>Chmelenz</i>	4/26	Strehla	14/37	Corona am Schöpfll	
—//Klein			<i>Chmielawen</i>	1/29	Clarholz	9/28	//Sankt	28/6
—//Neu			<i>Chmiellowitz</i> ...	5/59	Clauen	8/24	— am Wechsel	
Butzke			<i>Chobie</i>	5/59	Clausdorf	20/10	//Sankt	28/18
Butzow			Chörau	6/3	—	20/17	<i>Cortendorf</i>	13/128
—			Choren	14/26	Clausen	13/102	<i>Cortnitz</i>	14/19
Butzweiler			<i>Choren-Toppeschädel</i>	14/26	Clausnitz	14/22	<i>Cosa</i>	20/15
Buweiler-Rathen ..			Chorherrn	28/22	Claußnitz	14/38	—	24/7
Buxach			Chorin	3/1	Clausthal-Zeller-		Coschen	3/27
Buxheim			<i>Chorinchen</i>	3/1	feld, Stadt	8/25	Coschütz	14/47
—			—, Forst, Gtsbez.	3/1	Cleeberg	10/40	Cosel	14/24
Buxtehude, Stadt.			<i>Chorinskowitz</i> ...	5/63	—	15/19	—//Alt	5/46
<i>Byhlen</i>			Chorulla	5/49	Clebronn	14/34	—, Stadt	5/46
Bychow			Chossewitz	3/33	Clenzen	8/29	Cospeda	17/25
<i>Byhleguhre</i>			<i>Choszewen</i>	1/36	Cleversulzbach	15/19	Cossebaude	14/21
—//Neu			— <i>B</i>	1/36	Climbach	18/15	Cossen	14/38
<i>Byhlen</i>			<i>Chottschow</i>	4/26	Clingen, Stadt	17/23	Cossengrün	17/17
<i>Byhlener Heide,</i>			Christanz	13/149	Clodra	17/17	<i>Cossern</i>	14/19
Forst, Gtsbezirk ..			Christazhofen	15/37	Cloppenburg, Stadt	21/5	<i>Costewitz</i>	14/33
							<i>Cosul</i>	14/19

Coswig.....	14/26	Cunnewalde.....	14/25	Dachtmissen.....	8/26	Dainrode.....	10/4	Damerau.....	4/39
—, Stadt.....	24/8	Cunnersdorf.....	14/20	—.....	8/34	Daisbach.....	10/37	—//Deutsch.....	1/42
Cottbus, Stadt.....	3/21	—.....	14/23	Dachwig.....	6/50	—.....	16/26	—//Groß.....	1/28
Cottenbach.....	13/127	—.....	14/24	Dackenheim.....	13/101	Daisendorf.....	16/5	—//Köllmisch.....	1/14
Cottendorf.....	17/12	—.....	14/34	Dackmar.....	9/16	Daiting.....	13/199	—//Preußisch.....	1/42
Cottenweiler.....	15/5	— b. Dresden.....	14/21	Dackscheid.....	11/48	Dakau.....	1/41	Damerfitz.....	4/9
<i>Cradefeld</i>	14/36	— b. Helfenberg.....	14/21	Dadow.....	4/21	<i>Dalckenen</i>	1/19	Damerkow.....	4/20
Crailsheim, Stadt.....	15/10	— b. Hohnstein.....	14/27	—.....	20/9	Daken.....	1/19	—.....	4/31
Crainfeld.....	18/17	— b. Königstein.....	14/27	Dächingen.....	15/11	Dalaas.....	28/82	—//Groß.....	4/26
Craintal.....	15/24	— b. Pirna.....	14/27	Dägeling.....	7/18	Dalberg.....	11/7	—//Klein.....	4/26
Cramberg.....	10/36	Cunnertswalde.....	14/23	Dähre.....	6/14	—.....	20/14	—//Schwarz.....	4/31
Cramme.....	22/6	Cunnewitz.....	14/24	<i>Dämelow</i>	20/17	Dalbersdorf.....	5/7	Damerow.....	4/9
Cramon.....	20/16	Cunreuth.....	13/134	Dämmerwald.....	11/28	Dalbom.....	25/1	—.....	4/19
Cramonshagen.....	20/14	Cunsdorf.....	14/47	Dändorf.....	20/12	Dalchau.....	6/7	—.....	4/29
Crampe.....	4/23	Cunzendorf u. W.....	5/40	Dänischenhagen.....	7/1	—.....	6/11	—.....	20/16
Cranz.....	1/3	Cursdorf.....	17/20	Dänkritz.....	14/49	<i>Daldorf</i>	7/17	—//Alt.....	4/13
—.....	19	<i>Curslack</i>	19	Dänschenburg.....	20/12	Dalaiden.....	11/48	—//Alt.....	4/31
Cranzahl.....	14/4	Custenlohr.....	13/156	Dänschendorf.....	7/12	Dalena.....	6/32	— b. Domsühl.....	20/11
Cratzenbach.....	10/39	Cuxhaven, Stadt.....	8/38	Daensen.....	8/32	Dalhausen.....	9/23	— b. Karow.....	20/11
Craula.....	17/16	Cyriaxweimar.....	10/18	Daerstorf.....	8/32	Dalheim.....	9/27	— b. Nechlin.....	3/11
Crauschwitz.....	17/13	<i>Czarnen</i>	1/19	Dätgen.....	7/15	—.....	18/18	—//Neu.....	4/13
Crawinkel.....	17/16	—.....	1/29	Dätzdorf.....	5/18	—Blankenrode.....	9/19	—//Neu.....	4/31
Creez.....	13/127	<i>Czarnikau//Deutsch</i>	4/37	—.....	5/35	Dalherda.....	10/7	Damflos.....	11/51
Creglingen, Stadt.....	15/24	<i>Czarnowan.</i>	5/59	Dätzingen.....	15/8	Dalchow.....	3/5	Damgardt.....	4/25
Credlitz.....	13/128	<i>Czarnowken.</i>	1/30	Dagebüllerkooog.....	7/21	Dalitz.....	8/29	Damgarten, Stadt.....	4/4
Crellenhain.....	14/37	<i>Czerwentzük</i>	5/61	Dagersheim.....	15/8	<i>Dalkau</i>	5/27	Damitz.....	4/25
Cremlingen.....	22/2	<i>Czerwonnen.</i>	1/19	Dagobertshausen.....	10/18	—.....	5/27	Damitzow.....	4/11
Cremzow.....	3/11	<i>Czettritz</i>	3/30	—.....	10/19	Dalkendorf.....	20/7	Damlos.....	7/12
Cresbach.....	15/13	<i>Cziasnau</i>	5/51	Dagstuhl.....	11/47	Dalking.....	13/48	<i>Damm</i>	3/5
Cretzschwitz.....	17/15	<i>Czienskowitz</i>	5/46	<i>Daguthelen//Groß</i>	1/23	Dalkingen.....	15/4	—.....	10/18
Creunitz.....	17/21	<i>Czissek</i>	5/46	—//Klein.....	1/23	Dallackenried.....	13/47	—.....	11/28
Creußen, Stadt.....	13/149	<i>Czukset</i>	1/26	<i>Dagutschen</i>	1/19	Dallahn.....	8/36	—.....	20/10
Creuzburg, Stadt.....	17/14	<i>Czuppen</i>	1/25	—.....	1/23	Dallau.....	16/25	—.....	20/11
Criesbach.....	15/21	<i>Czyborren</i>	1/29	Dahenfeld.....	15/19	Dalldorf.....	6/10	—.....	20/12
Criewen.....	3/1	<i>Czybulken</i>	1/30	Dahl.....	9/26	—.....	7/6	—//Annen Sankt.....	7/11
Crimla.....	17/15	<i>Czychen</i>	1/26	—.....	9/35	—.....	8/31	Dammusch.....	3/35
Crimmitschau,		<i>Czyezczn</i>	1/31	Dahlbruch.....	9/47	Dalle.....	8/28	Damme.....	3/11
Stadt.....	14/40			Dahle.....	9/29	<i>Dallein</i>	28/12	—.....	3/16
Crinitz.....	3/32			Dahlem.....	8/34	Dallenthin//Groß.....	4/38	Dammelwitz.....	5/14
Crispendorf.....	17/22			—.....	11/45	—//Klein.....	4/38	Dammen.....	4/31
Crispenhofen.....	15/21			—.....	11/60	Dallgow.....	3/8	Dammendorf.....	3/33
Crivitz, Stadt.....	20/14			Dahlen.....	6/16	Dallfiendorf.....	20/14	—.....	6/32
Crock.....	17/18			—.....	10/33	Dallmin.....	3/17	<i>Dammer</i>	5/10
Cröbern.....	14/36			—, Stadt.....	20/15	Dallwitz.....	14/23	—.....	5/11
Cröbern.....	6/19			—.....	14/37	— (Ostpr.).....	1/22	—.....	5/13
Crölpa-Löbschütz.....	17/13			Dahlenberg.....	6/39	<i>Dalmsdorf</i>	20/15	—.....	5/27
Crösten.....	17/21			Dahlenburg.....	8/34	Dalow.....	4/34	—//Groß.....	3/34
Cronau.....	1/28			Dahlenrode.....	8/15	Dalsheim.....	18/20	—//Klein.....	3/41
Cronenberg.....	13/98			Dahlenwarsleben.....	6/19	Dalum.....	8/47	—//Mittel Nieder.....	5/22
Cronheim.....	13/136			Dahlewitz.....	3/14	—.....	8/51	—//Ober.....	5/41
Cronscamp.....	20/13			Dahlhausen.....	3/9	Dalvers.....	8/47	Dammerau.....	5/31
Cronschwitz.....	17/15			Dahlheim.....	8/21	Dalwigksthäl.....	10/2	Dammereez.....	20/8
Crossen a. d. Mulde.....	14/49			—.....	10/35	Dalwitz.....	20/10	Dammerow.....	20/11
(Nieder- u.....				Dahlinghausen.....	8/54	Dambach.....	11/3	Dammersbach.....	10/14
Ober-).....	14/38			Dahlitz.....	3/22	—.....	13/129	Dammerstorf.....	20/12
(Oder), Kreis-				<i>Dahlitzsch</i>	14/33	Dambeck.....	6/14	Dammfeld.....	5/27
stadt.....	3/23			Dahlow.....	4/13	—.....	20/14	Dammfelde.....	5/59
Crosta.....	14/19			<i>Dahlowitz</i>	14/19	— b. Kratzeburg.....	20/16	— (Ostpr.).....	1/25
Crostau (Nieder-				Dahlum//Groß.....	22/6	—, Dorf.....	20/9	Dammfleth.....	7/18
u. Ober-).....	14/19			—//Klein.....	22/6	—, Hof.....	20/9	Dammhausen.....	8/42
Crostwitz.....	14/24			Dahlwitz-Hoppe-		— i. M.....	20/16	Dammheim.....	13/99
Crottendorf.....	13/127			garten.....	3/6	<i>Dambinietz</i>	5/59	Dammholm.....	7/16
—.....	14/4			Dahme.....	5/22	<i>Dambitschen</i>	5/10	Dammitsch.....	5/22
Crüchern.....	24/7			—.....	5/39	Dambitzen.....	1/38	Dammlang.....	4/33
Crumbach.....	14/34			—.....	7/12	Dambrau.....	5/47	<i>Dammratsch</i>	5/59
—//Fränkisch.....	18/12			Dachberg.....	13/32	—, Stadt.....	3/5	<i>Dammratschhammer</i>	5/59
Crumstadt.....	18/16			Dachelhofen.....	13/47	Dahmker.....	7/6	Dammischer See,	
Crussow.....	3/1			Dachow.....	3/23	Dahmsdorf.....	3/2	Gtsbez.....	4/11
<i>Cruttinnen</i>	1/36			Dachrieden.....	6/47	—.....	3/31	Dammwolde.....	20/16
<i>Cruttinnerofen</i>	1/36			<i>Dachritz</i>	6/32	—.....	7/19	Dammnatz.....	8/29
Culitzsch.....	14/49			Dachsbach, Markt.....	13/147	Dahn.....	13/102	Dammnig.....	5/11
<i>Culm</i>	17/15			Dachsberg.....	13/46	Dahren.....	11/48	Dammnitz.....	4/10
Culmitz.....	13/146			Dachsenshausen.....	10/35	Dahnsdorf.....	3/19	—.....	4/39
Culmitzsch.....	17/17			Dachsfelde.....	1/9	Dahrensdorf.....	6/14	Dammnitzhof,	
<i>Cullen</i>	14/49			Dachshausen.....	1/15	Dahrenstedt.....	6/16	Remonteamts-	
Cumbach.....	17/16			Dachshausen.....	1/23	<i>Dahrenwurth</i>	7/11	Vorwerk, Guts-	
Cunersdorf.....	14/4			Dachshode.....	1/14	Dahsäu.....	5/8	bez.....	1/25
—.....	14/49			Dachstadt.....	13/134	Dainbach.....	16/27	<i>Damno//Deutsch</i>	5/10
				Dachtel.....	15/9				

Nummern der Länder und preußischen Provinzen (fette Ziffern): 1 Ostpreußen, 8 Hannover, 9 Westfalen, 10 Hessen-Nassau, 11 Rheinprovinz, 12 Hohenzollerische, 18 Hessen, 19 Hamburg, 20 Mecklenburg, 21 Oldenburg, 22 Braunschweig,

Alphabetisches Verzeichnis der Gemeinden

Damp	7/1	Dargen	1/3	Daube	3/23	Deep	4/21	Deinsen	8/11
Dampen	4/20	—	4/18	—	14/27	—	4/23	—//Schierneichen	26/1
Dampfach	13/171	—	4/23	Daubel	1/40	—//Kolberger	4/25	Deinste	8/42
Damscheid	11/10	Dargeröse	4/31	Daubhausen	10/40	Dcersheim	6/18	Deinstedt	8/37
Damsdorf	3/19	Dargersdorf	3/15	Daubhausen-	10/40	Deesbach	17/20	Deinzendorf	28/11
—	4/20	Dargislaß	4/21	<i>Greifenthal</i>	10/40	Deesdorf	6/10	Deiringsen	9/48
—	5/2	Dargitz	4/17	Daubitz	5/42	Deesen	10/38	Deisel	10/13
—	5/12	Dargow	7/6	Daubnitz	14/26	Deetz	3/19	Deisendorf	16/5
—	7/17	Dargow	4/2	Dauborn	10/29	—	3/37	Deisenhausen	13/205
Damshagen	4/29	Dargun, Stadt	20/10	Daubringen	18/15	—	6/4	Deisenhofen	13/198
—	20/13	<i>Darguschen//Groß.</i>	1/23	Dauchingen	16/6	—	24/8	Deisfeld	10/2
Damshausen	10/26	—// <i>Klein.</i>	1/23	Dauden	1/23	Deezbüll	7/21	Deising	13/72
Damsum	8/59	<i>Darguszen//Groß.</i>	1/23	Daudenzell	16/25	Deffingen	13/201	Deißlingen	15/30
Damüls	28/83	—// <i>Klein.</i>	1/23	Daudertshöfen	1/9	(Degelgirren)//		Deitersen	8/13
<i>Damuster.</i>	4/11	<i>Darkehmen//Klein.</i>	1/15	Dauelsen	8/43	Rauben-	1/15	Deizisau	15/12
Danchwitz	5/18	—, <i>Stadt</i>	1/15	Dauer	3/11	Degelsdorf	13/52	Delbrück, Stadt	9/26
Danewitz	3/7	Darkow	4/19	Dauernheim	18/10	Degendorf	4/26	Delecke	9/48
Dangenstorf	8/29	Darlaten, Gtsbez.	8/9	Dauersberg	11/2	Degenfeld	15/15	Delingsdorf	7/19
Dangstetten	16/7	Darlingerode	6/18	<i>Daugelischken.</i>	1/17	Degerfelden	16/12	Delitz a. Berge	6/29
Danielshöfen	1/9	Darme	8/49	Daugendorf	15/31	Degermarn	16/7	Delitzsch, Stadt	6/21
<i>Danietz</i>	5/59	Darmsheim	15/8	Dauginten	1/20	Degernau	13/46	Delkenheim	10/30
Dankelshausen	8/21	Darmstadt, Stadt	18/1	Daulen	1/41	Degernbach	13/26	Dellach	28/66
Dankelsheim	22/3	Darnebeck	6/14	Daumen	1/28	Degerndorf	13/26	— im Drautale	28/70
Dankendorf	13/171	Darnstedt	17/26	Daumisch	17/21	—	13/34	Dellfeld	13/105
Dankens	6/14	Darrißdorf	8/31	Daun	11/46	Degerschlacht	15/29	Dellhofen	11/10
Dankerath	11/1	Darritz	3/13	Daupel	5/14	Degersen	8/7	Delliehausen	8/22
Dankerode	6/26	Darrmietzel	3/28	<i>Daupelken.</i>	1/22	Degersheim	13/136	Dellien	8/34
—	10/20	Darsberg	18/8	Dausenau	10/36	Degesen//Groß	1/17	Delligsen, Flecken	22/3
Dankersen	9/25	Darscheid	11/46	Dausfeld	11/48	—// <i>Klein</i>	1/17	Dellmensingen	15/34
Dankfelde	1/30	<i>Darsekau.</i>	6/14	Dautenheim	18/7	Deggenau	13/49	Dellstedt	7/11
Dankheim//Groß	1/33	Darsekow	4/28	Dautersdorf	13/64	Deggendorf, Stadt	13/36	Dellwig	9/49
—// <i>Klein</i>	1/33	Darsen	4/39	Dautmergen	15/6	Deggenhausen	16/5	Delmenhorst, Stadt	21/1
Dankmarshausen	17/14	Darsewitz	4/18	Dautphe	10/26	Deggingen	15/16	Delmsen	8/35
Dankwitz	5/15	Darshofen	13/67	Dautweiler//Has-		Degmarn	1/18	<i>Delve, Kirchsp.</i>	7/11
Danna	6/39	Darsin	4/31	born-	27/4	Degow	15/19	Delve	7/11
Dannau	7/14	Darsow	4/21	Dautzchen	6/35	Degtow	4/25	Demantsfürth	13/147
Dandorf	13/142	—	4/31	Dauwelshausen	11/45	Degtown	20/13	Dembenofen	1/34
—	22/4	Darstadt	13/183	Daverden	8/43	Deghausen	10/22	<i>Dembio</i>	5/59
Danneborth	20/17	Darstein	13/93	Daxberg	13/164	Dehlentrup	25/1	<i>Dembiohammer</i>	5/59
Dannefeld	6/4	<i>Darum.</i>	8/53	—	13/208	Dehles	14/47	<i>Dembowa.</i>	5/46
Dannen	1/30	Darup	9/6	Daxweiler	11/7	Dehlitz a./Saale	6/29	<i>Dembowitz.</i>	1/32
Dannenber	1/18	Darzew	8/29	<i>Daynen.</i>	1/23	Dehme	9/25	<i>Demedschen.</i>	1/18
—	4/18	Darze	20/11	<i>Dayendorf.</i>	7/12	Dehmen	20/7	<i>Demedszen.</i>	1/18
—	8/40	—	20/16	Deberndorf	13/135	Dehmke	8/5	Demendorf	13/64
— (Mark)	3/7	Dasbach	10/37	Deblinghausen	8/9	Dehmkerbrock	8/5	Demen	20/14
—, Stadt	8/29	Dasburg	11/48	Debrong	1/28	Dehnberg	13/143	Demerath	11/46
Dannenbüttel	8/31	Daschendorf	13/167	Debstedt	8/45	Dehnitz	14/35	Demern, Dorf	20/13
Dannenfels	13/97	Daschow	20/11	Dechantsdorf	5/59	Dehnsen	8/11	—, Hof	20/13
Dannenreich	3/2	Daseburg	9/27	Dechantsees	13/56	Dehringhausen	10/22	Demerthin	3/9
Dannenrod	18/6	Dasing	13/16	Dechantkirchen	28/53	Dehrn	10/29	Demeusel	14/47
Dannenwalde	3/9	Daskow	4/4	<i>Dechbetten.</i>	13/71	Deibow	3/17	Demitz-Thumitz	14/19
—	20/15	Daspe	22/5	<i>Dechengrün.</i>	14/46	Deicheroda	17/14	Demker	6/16
Dannewerk	7/16	Dassel, Stadt	8/13	Dechow	7/6	Deichhausen//Bü-		Demling	13/19
—// <i>Groß.</i>	7/16	Dassen	10/7	Dechsel	3/30	sumer	7/11	—	13/71
—// <i>Klein.</i>	7/16	Dassendorf	7/6	Dechtow	3/8	—//Wesselburener	7/11	Demmelsdorf	13/126
Dannhausen	22/3	Dassensen	8/13	<i>Dechwitz.</i>	14/36	Deichow	3/23	Demmen	1/18
Dannheim	17/12	Daßlitz	17/17	Deckbergen	8/3	Deichsende	8/45	<i>Demmenen.</i>	1/18
Dannigkow	6/7	Dassow	4/25	Deckenbach	18/6	Deichslau	5/22	Demmin	4/39
<i>Dannowen.</i>	1/29	—, Stadt	20/13	Deckenhardt//Stein-		—, Stadt	4/3	Demmingen	15/18
—	1/30	Daßwang	13/67	berg-	11/3	Deiderode	8/15	Demnitz	3/31
Dannstadt	13/100	Datjow	4/23	Deckenpfromm	15/9	Deidesheim, Stadt	13/101	Demzin	20/10
Dansenberg	13/96	Datteln, Stadt	9/13	<i>Dedaue.</i>	1/9	Deifeld	9/32	Dengling	13/71
Danstedt	6/18	Datten	3/38	Dedeleben	6/10	Deihornswalde	1/23	Dengling	13/131
Danzwiesen	10/7	Dattenberg	11/9	Delow	3/11	Deila//Planitz-	14/26	—	15/12
Dapfen	15/25	Dattenfeld	11/43	Dedelstorf	8/31	Deilingen	15/33	Denkershausen	8/22
<i>Dappach.</i>	28/12	Dattenhausen	13/198	Dedenbach	11/1	Deilinghofen	9/40	Denkhausen	22/5
<i>Daramitz.</i>	14/19	—	13/202	Dedendorf	8/2	Deilmissen	8/11	Denkhausen	15/33
Darbein	20/10	Datterode	10/3	Dedenhausen	8/24	Deimberg	11/3	—	16/5
Darechau	8/34	Dattingen	16/13	Dedenitz	28/61	Deimehoh	1/9	Denkingen	11/41
—// <i>Neu.</i>	8/29	Datzen//Groß	1/20	Dedensen	8/8	Deimemünde	1/9	—	13/203
Dardeshow, Stadt	6/18	—// <i>Klein.</i>	1/20	Dederstedt	6/27	Deimern	8/35	Denkte//Groß	22/6
Darenwuth//Helse-		Datzeroth	11/9	<i>Dedesdorf.</i>	21/9	Deimetal	1/9	—// <i>Klein</i>	22/6
Helserdeich	7/20	<i>Datzkehmen.</i>	1/17	Dedinghausen	9/41	Deimhausen	13/28	<i>Denkwitz.</i>	5/27
Darethen	1/28	—	1/20	Deditz	14/35	Deindorf	13/62	—	14/19
Darfeld	9/6	Datzken	1/17	Deeden	1/17	Deinen	1/23	—	14/35
Dargardt	3/17	Daubach	10/38	—	1/19	Deining	13/34	Denn	11/1
Dargebanz	4/18	—	11/7	Deelsen	8/43	—	13/63	Dennach	15/9
Dargelütz	20/11	<i>Dauban.</i>	5/42	Deensen	22/5	Deinschwang	13/63	Dennenlohe	13/129

2 Berlin, 3 Brandenburg, 4 Pommern, 5 Schlesien, 6 Prov. Sachsen, 7 Schleswig-Holstein, Lande, 13 Bayern, 14 Land Sachsen, 15 Württemberg, 16 Baden, 17 Thüringen, 23 Bremen, 24 Anhalt, 25 Lippe, 26 Schaumburg-Lippe, 27 Saarland, 28 Österreich.

Dennewitz — Diesbar

Alphabetisches Verzeichnis der Gemeinden

Dennewitz 3/5	Detershagen 6/7	Deutsch Eylau, Stadt 1/41	Deutwang 12/2	Diedesfeld 13/99
Dennhausen 10/16	— 20/12	Deutschfeistritz, Markt 28/52	Deutzen 14/33	Diedesheim 16/25
Dennheritz 14/7	Detfurth 8/20	Deutsch Fier 4/35	Deuz 9/47	Diedorf 6/47
<i>Denmin</i> 4/1	Detmold, Stadt 25/1	<i>Deutsch Fiehe</i> 4/37	Deven 20/10	— 13/197
<i>Denschütz</i> 14/26	Dettelbach, Stadt 13/175	Deutsch Fühlbeck 4/34	Devese 8/7	— 17/14
Dennweiler-Frohnbach 13/98	Dettendorf 13/8	Deutsch Gerisdorf 28/19	Dewangen 15/4	Diedrichsdorf 4/9
Dens 10/20	— 13/147	Deutsch Goritz 28/61	Dewitz 6/11	<i>Diedrichshagen</i> 4/7
Densberg 10/5	Dettenhausen 15/32	Deutsch Haseldorf 28/61	— 14/36	— 20/13
Densborn 11/48	Dettenheim 13/157	Deutsch Haslau 28/7	— 20/15	— b. Kröpelin 20/12
Densow 3/15	Dettenhofen 13/20	Deutsch Hammer 5/19	Dexbach 10/26	— bei Warmemünde 20/12
Densstedt 17/26	Dettenschwang 13/20	Deutsch Havelberg 28/61	Dexen//Groß 1/11	Diefenbach 11/52
Denstorf 22/2	Dettensee 12/1	Deutsch Havelberg 28/61	—//Klein 1/11	— 15/35
Dentlein a. Forst 13/133	Detter 13/166	Deutsch Haslau 28/7	Dexheim 18/18	Diefflen 27/6
Denzig 4/34	Dettighofen 16/7	Deutschheide 1/33	Deyelsdorf 4/8	Diehlo 3/27
Denzin 4/19	Dettingen 12/1	Deutschhof 3/8	Dezenacker 13/210	Diehmen 14/19
Denzingen 13/201	— 15/11	Deutschchorst 6/14	Dhaun 11/7	<i>Diehsa</i> 5/42
Denzlingen 16/8	— 15/32	Deutsch Jägel 5/18	Dhron 11/44	Diekhof 20/7
Depekolk 6/14	— 16/2	Deutsch Jahrndorf 28/7	Dhronecken 11/44	Diekhofen 8/20
Depenau 7/14	— am Albuch 15/18	<i>Deutsch Janke</i> 5/47	Dhünn 11/30	Diekhusen 7/20
<i>Depertstorf</i> 20/12	— a. Main 13/164	Deutsch Kaltenbrunn, Markt 28/51	Diahren 8/29	Diele 8/57
Deppen 1/6	— an der Erms 15/29	<i>Deutsch Kamitz</i> 5/46	Dibbersen 8/32	Dielheim 16/23
Deppendorf//Niederdornberg 9/18	— an der Iller 15/7	<i>Deutsch Karstnitz</i> 4/31	Dibbersen-Donnerstedt 22/2	Dielingendorf 8/50
Deppoldshausen 8/15	— unter Teck 15/26	Deutsch Kessel 5/31	Dibbesdorf 22/2	Dielingen 9/24
Dequede 6/11	Detlingen 12/1	Deutschkreutz, Markt 28/19	Dickel 8/1	Dielkirchen 13/103
Derben 6/8	Dettmannsdorf 20/12	Deutsch Krone, Stadt 4/33	Dickendorf 11/2	Dielmissen 22/5
Derching 13/16	Detum 22/6	Deutschlandsberg, Stadt 28/49	Dickenreishausen 13/208	Dielsdorf 17/26
Derdingen 15/35	Detzeln 16/7	Deutsch Laudau 5/18	Dickenschied 11/11	Diemannskirchen 13/79
Derenburg, Stadt 6/18	Detzem 11/51	Deutsch Leippe 5/50	Dickersbronn 13/129	Diemantstein 13/198
<i>Derendingen</i> 15/32	Deubach 13/197	Deutsch Schluppa 14/37	Dickershausen 10/5	Diemarden 8/15
Derental 22/5	— 15/24	<i>Deutsch Machen</i> 5/43	Dickesbach 11/3	Diemerode 10/20
Dergenthin 3/17	— 17/14	Deutsch Marchwitz 5/11	Dickfeitzen 8/29	Diemitz 6/32
<i>Dergischow</i> 3/14	Deuben 6/37	Deutsch Minihof 28/51	Dickhof 4/39	— 20/16
Derichsweiler 11/55	— 14/35	Deutsch Müllmen 5/57	<i>Diekrauten</i> 1/23	Diendorf 13/62
<i>Derlen</i> 27/6	Deuchelried 15/37	Deutsch Neudorf 5/18	<i>Diekscien</i> 1/23	— am Walde 28/14
Dernbach 11/2	Deudesfeld 11/46	Deutsch Neudorf 5/18	Dickschied-Geroldstein 10/37	Diensdorf 28/53
— 17/14	Deueringen 13/67	Deutsch Neuluppe 14/37	Didderse 8/31	Dienethal 10/36
Dernsdorf 6/22	Deufringen 15/8	<i>Deutsch Machen</i> 5/43	<i>Didlacken</i> 1/22	Dienhausen 13/203
Dernau 11/1	Deulowitz 3/27	Deutsch Marchwitz 5/11	<i>Dienschiddern</i> 1/20	Dienheim 18/18
Dernbach 10/26	Deumen 6/37	Deutsch Minihof 28/51	<i>Dienschullen</i> 1/19	Diensdorf 3/2
— 10/38	Deumenrode 1/31	Deutsch Müllmen 5/57	<i>Dienschullen</i> 1/19	—//Grünberg mit 14/21
— 11/9	Deuna 6/51	<i>Deutsch Nettkow</i> 3/23	<i>Dienschullen</i> 1/20	Dienststadt 16/27
— 13/93	Deuringen 13/197	Deutsch Neukirch 5/54	<i>Dienschullen</i> 1/20	Dienststadt 17/25
Derndorf 13/209	Deusdorf 13/167	Deutsch Nienhof 7/15	<i>Dienschullen</i> 1/20	Dienstborstel 8/9
Derne 9/49	Deuselbach 11/44	Deutsch Ossig 5/29	<i>Dienschullen</i> 1/20	Dienststedt 17/12
Derneburg 8/20	Deusmayer 13/67	Deutsch Paulsdorf 5/29	<i>Dienschullen</i> 1/20	Dienstthop 8/43
Dersau 7/14	Deute 10/19	<i>Deutsch Plassow</i> 4/31	<i>Dienschullen</i> 1/20	Dienstweiler 11/3
Derschau 3/30	Deutenhausen 13/33	Deutsch Pribbernow 4/21	<i>Dienschullen</i> 1/20	Dienten am Hochkönig 28/46
— 5/59	Deutenheim 13/152	<i>Deutsch Probnitz</i> 5/57	<i>Dienschullen</i> 1/20	Diepenau, Flecken 8/9
—//Groß 3/13	Deutenhofen 13/59	Deutsch Puddiger 4/29	<i>Dienschullen</i> 1/20	Diepensee 3/14
—//Klein 3/13	Deuthen 1/28	Deutsch Rasselwitz 5/57	<i>Dienschullen</i> 1/20	Diepersdorf 13/148
— (Ostpr.) 1/23	Deuthin 4/2	Deutsch Rasselwitz 5/57	<i>Dienschullen</i> 1/20	— 28/61
Derschen 11/2	<i>Deutleben</i> 6/32	Deutsch Rasselwitz 5/57	<i>Dienschullen</i> 1/20	Dieperzen 11/2
<i>Dersckow</i> 4/7	Deutmansdorf 5/40	Deutsch Rasselwitz 5/57	<i>Dienschullen</i> 1/20	Diepholz, Stadt 8/1
Dersenow 20/8	Deutsch 6/11	Deutsch Rasselwitz 5/57	<i>Dienschullen</i> 1/20	Diepoldshofen 15/37
Dersentin 20/7	— Altenburg, Bad, Markt 28/7	Deutsch Rasselwitz 5/57	<i>Dienschullen</i> 1/20	Diepoldtsdorf 13/143
Dersum 8/46	Deutsch Bahnau 1/5	Deutsch Rasselwitz 5/57	<i>Dienschullen</i> 1/20	Diepoldtsdorf 13/28
Dertingen 16/27	<i>Deutschbaselitz</i> 14/24	Deutsch Rasselwitz 5/57	<i>Dienschullen</i> 1/20	Diepoldtskirchen I. 13/51
Dertzow 3/37	Deutsch Bieling 28/51	Deutsch Rasselwitz 5/57	<i>Dienschullen</i> 1/20	— II 13/51
Derwitz 3/19	Deutsch Bork 3/19	Deutsch Rasselwitz 5/57	<i>Dienschullen</i> 1/20	Diepoldtsreuth 13/65
Derz 1/28	Deutsch Breile 5/14	Deutsch Rasselwitz 5/57	<i>Dienschullen</i> 1/20	Diepoldtsried 13/82
Deschen 1/18	Deutsch Briesen 4/39	Deutsch Rasselwitz 5/57	<i>Dienschullen</i> 1/20	Diepoldz 13/214
<i>Descherin//Neu</i> 1/18	Deutsch Brodersdorf 28/6	Deutsch Rasselwitz 5/57	<i>Dienschullen</i> 1/20	— 28/17
<i>Deschka</i> 5/29	<i>Deutsch Buckow</i> 4/31	Deutsch Rasselwitz 5/57	<i>Dienschullen</i> 1/20	Diera 14/26
<i>Deschowitz</i> 5/49	<i>Deutsch Czarnikau</i> 4/37	Deutsch Rasselwitz 5/57	<i>Dienschullen</i> 1/20	Dierbach 13/93
Desingerode 8/12	Deutsch Damerau 1/42	Deutsch Rasselwitz 5/57	<i>Dienschullen</i> 1/20	Dierberg 3/13
Desloch 11/7	<i>Deutsch Damno</i> 5/10	Deutsch Rasselwitz 5/57	<i>Dienschullen</i> 1/20	Dierdorf 11/9
Dessau 6/11	Deutscheck 5/27	Deutsch Rasselwitz 5/57	<i>Dienschullen</i> 1/20	Dierfeld 11/52
—//Neu 4/36	— (Ostpr.) 1/26	Deutsch Rasselwitz 5/57	<i>Dienschullen</i> 1/20	Dierhagen 20/12
—, Stadt 24/2	Deutsch Ehrendorf 28/51	Deutsch Rasselwitz 5/57	<i>Dienschullen</i> 1/20	Diersbach 28/37
Desselbrunn 28/39	Deutscheich 5/10	Deutsch Rasselwitz 5/57	<i>Dienschullen</i> 1/20	Diersbüttel 8/34
Dessighofen 10/36	Deutscheinsiedel 14/22	Deutsch Rasselwitz 5/57	<i>Dienschullen</i> 1/20	Diersburg 16/15
Dessin 20/17	Deutschensiedel 5/53	Deutsch Rasselwitz 5/57	<i>Dienschullen</i> 1/20	Dierscheid 11/52
Dessow 3/13	Deutschensiedel 5/53	Deutsch Rasselwitz 5/57	<i>Dienschullen</i> 1/20	Diersfordt 11/28
Destedt 22/2	—//Klein 5/53	Deutsch Rasselwitz 5/57	<i>Dienschullen</i> 1/20	Diersheim 16/10
Destel 9/24	Deutschensiedel 14/26	Deutsch Rasselwitz 5/57	<i>Dienschullen</i> 1/20	Diesbar 14/23
Detern, Flecken 8/57	Deutschendorf 1/12	Deutsch Rasselwitz 5/57	<i>Dienschullen</i> 1/20	
	Deutsch Evern 8/34	Deutsch Rasselwitz 5/57	<i>Dienschullen</i> 1/20	

Nummern der Länder und preußischen Provinzen (fette Ziffern): 1 Ostpreußen, 8 Hannover, 9 Westfalen, 10 Hessen-Nassau, 11 Rheinprovinz, 12 Hohenzollerische, 18 Hessen, 19 Hamburg, 20 Mecklenburg, 21 Oldenburg, 22 Braunschweig.

Alphabetisches Verzeichnis der Gemeinden

Diesdorf — Döberitz

Diesdorf	5/12	Dietrichsdorf	1/4	Dippach	13/171	Dittersdorf	14/34	Dobernitz	14/26
—	6/14	—	1/32	—	13/172	—	14/48	—	14/34
—	24/7	—	6/39	—	17/14	—	17/17	Dober-Pause	5/43
Diesenbach	13/71	— (Westpr.)	1/42	Dippelsdorf	5/40	—	17/20	Doberquitz	14/34
Dieskau	6/32	Dietrichsfeld	8/55	—	17/11	—	17/22	Dobers	5/42
Diespeck	13/147	Dietrichsroda	6/22	— mit Buchholz	14/21	Dittershausen	10/16	Dobersaul	3/23
Dießen	12/1	Dietrichswalde	1/1	Dippelsee	1/31	—	10/25	Dobersberg, Markt	28/23
—, Markt	13/20	—	1/28	Dippersdorf	28/11	Ditterswind	13/172	—//Reinberg	28/23
Dießfurt	13/52	—	1/36	Dippersreuth	13/77	Dittichenrode	6/33	Doberschau	5/30
Diestedde	9/2	Dietschweiler	13/98	Dipperz	10/7	Dittigheim	16/27	—	14/19
Diestelow	20/11	Dietweis	28/10	Dippmannsdorf	3/19	Dittishausen	16/14	Doberschützen	6/21
Diesten	8/28	Dietzdorf	5/12	Dippoldiswalde,		Dittlacken	1/22	— b. Bautzen	14/19
Dietelhofen	15/11	Dietzen	28/61	Stadt	14/20	Dittlingen	11/49	— b. Neschwitz	14/19
Dietelskirchen	13/79	Dietzenbach	18/19	Dippoldsberg	13/147	Dittlofrod	10/14	Doberschwitz	14/34
Dieten//Nieder	10/26	Dietzenrode	6/44	Dipshorn	8/37	Dittlofsroda	13/170	Dobersdorf	5/54
—//Ober	10/26	Dietzhäuser	6/49	Dirgenheim	15/4	Dittmannsdorf	5/5	—	5/57
Dietenbach	16/9	—, Forst, Gtsbez.	6/49	Dirlammen	18/17	—	5/21	—	7/14
Dietendorf	6/41	Dievenow	4/2	Dirlenbach	9/47	—	5/29	—	28/51
Dietenhan	16/27	—//Ost	4/2	Dirlewang	13/209	—	5/57	Doberstau	6/21
Dietenhausen	10/31	—//West	4/18	Dirlos	10/7	—	14/6	Doberwitz	5/27
—	16/20	Diex	28/72	Dirmersheim	11/38	—	14/22	Doberzeit	14/27
Dietenheim	15/34	Diez, Stadt	10/36	Dirmingen	27/4	—	14/26	Dobia	17/17
Dietenhofen	13/147	Differten	27/6	Dirmstein	13/94	—	14/33	Dobian	6/52
Dietzode	6/44	Dill	11/11	Dirnaich	13/79	— b. Gerings-		Dobichau	6/31
Dietersberg	13/76	Dillbrecht	10/27	Dirnbach	28/50	walde	14/38	Dobien	6/39
Dietersburg	13/69	Dillenburg, Stadt	10/27	Dirschel	5/54	— b. Penig	14/38	Dobis	6/32
Dietersdorf	3/19	Dillendorf	11/11	Dirschelwitz	5/57	Dittmerau	5/54	Dobischau	5/46
—	4/34	—	16/7	Dirschkeim//Groß	1/3	Dittmern	8/35	Dobitschen	17/11
—	6/33	Dillhausen	10/31	—//Klein	1/3	Dittrich	14/7	Dobl	28/52
—	13/65	Dillheim	10/40	Dirschken	5/10	Dittrichshütte	17/20	Doblendschen	1/17
—	13/66	Dilllich	10/5	—//Klein	5/10	Dittwar	16/27	—	1/23
—	13/153	Dillingen	27/6	Dirschkenhof	5/54	Dittweiler	13/98	Doblendszen	1/17
—	13/155	— a. d. Donau,		Dirschkowitz	5/54	Dittwiese	1/15	—	1/23
—	28/11	Stadt	13/187	Dirsdorf, Bad	5/15	Ditzenbach, Bad	15/16	Doblienen	1/18
—	28/51	Dillishausen	13/203	Dirsen	1/25	Ditzingen	15/22	Dobra	6/25
—	28/61	Dillnhütten	9/47	Dirwonuppen	1/25	Ditzum	8/57	—	14/23
Dietershan	10/7	Dillstädt	6/49	Dischenhagen	4/2	Ditzumerhammrich	8/57	—	14/27
Dietershausen	10/7	Dilmar	11/49	Dischingen	15/18	Diwitten	1/28	—	17/11
—	15/11	Dilsberg	16/23	Dishley	20/15	Diwitz	4/4	Dobramitz	14/19
Dietersheim	13/147	Dilsburg	27/5	Disnack//Groß	7/6	Dixen	1/11	Dobraschütz	17/11
—	18/9	Dilschhausen	10/18	—//Klein	7/6	Dixenhausen	13/138	Dobrau	5/23
Dietershofen	12/2	Dimbach	13/93	Dissau	7/3	Dixförda	6/34	—	5/57
— (b. Baben-		—	13/169	Disselberg	1/17	Dlottowen	1/29	Dobrilugk, Stadt	3/32
hausen)	13/202	—	15/27	Disselwothen	1/17	Dluggen	1/31	Dobrin	4/35
— (b. Illertissen)	13/202	—, Markt	28/34	Dissen	3/22	Dlugossen	1/31	Dobrischau	5/13
Dieterskirch	15/11	Dimmern	1/33	—	8/53	Dlugy	3/20	—	5/18
Dieterskirchen	13/64	Dimpfl	13/81	—	10/5	Dlusken	1/34	Dobristroh	3/20
Dietersweg	13/71	Dimussen	1/29	Dissenchen	3/22	Dmussen	1/29	Dobritsch//Groß	5/25
Dietersweiler	15/13	Dinau	13/47	Distelberg	28/81	Dobareuth	17/22	—//Klein	5/25
Dietesheim	18/19	Dingden	9/4	Distelhausen	16/27	Dobauen	1/19	Dobritz	14/26
Dietfurt i. MFr.	13/157	Dingdorf	11/48	Distelwitz	5/7	Dobauen	1/19	—	24/8
—, Stadt	13/72	Dingelau	1/15	Disternich	11/55	Dobbeln	22/4	—, Gtsbez.	24/8
Dietges	10/7	Dingelbe	8/20	Ditfurt	6/13	Dobberkau	6/16	Dobrosławitz	5/46
Diethardt	10/35	Dingeln	1/26	Dittheil	11/8	Dobberphul	3/28	Dobrowolla	1/31
Dietharz (Thür.		Dingelsberg	4/13	Dittballen	1/13	—	4/2	Dobrtowitz	5/10
Wald), Stadt//		Dingelsdorf	16/2	Dittelbrunn	13/184	—	4/5	Döbschütz	14/26
Tambach	17/16	Dingelstädt (Eichs-		Dittelsdorf	14/28	Dobbertin	4/10	Dockendorf	11/45
Dieth	8/9	feld), Stadt	6/44	Dittelsheim	18/20	Dobberub	20/11	Dockern	5/19
Diethensdorf	14/38	Dingelstedt am Huy	6/10	Dittelstedt	6/50	Dobberzin	3/1	Dockweiler	11/46
Diethingen	15/30	Dingen	7/20	Dittenheim	13/136	Dobbin	20/7	Dodenau	10/4
Dietkirchen	10/29	Dingharting	13/34	Ditterke	8/7	—	20/11	Dodenburg	11/52
—	13/63	Dingolfing, Stadt	13/50	Dittersbach	5/21	Dobberk	3/5	Dodendorf	6/17
Diethlas	17/14	Dingolshausen	13/169	—	5/22	Dobberk	6/11	Dodenhäuser	10/4
Dietldorf	13/47	Dingsleben	17/18	—	5/43	Dobberk	6/11	Doderlage	4/33
Dietlingen	16/20	Dinkelberg//Vocke-		—	14/6	Dobberk	15/9	Dodow	20/8
Dietmanns	15/7	rode	10/19	—	14/20	Dobbeln	1/16	Döbbelin	6/16
—	28/10	Dinkelhausen	8/22	—	14/22	Döbberin	3/31	Döbbern	3/31
—	28/23	Dinkelrode	10/12	—	14/27	Döbeneck	14/46	Döbbern//Groß	3/22
Dietmannsdorf	28/11	Dinkelsbühl, Stadt	13/110	— a. d. Eigen	14/25	Dobenreuth	13/134	—//Klein	3/22
—	28/49	Dinkelscherben	13/197	—//Grüssauisch	5/36	Dobcran, Bad,		Döbbernitz	3/40
—	28/57	Dinkelschhausen	13/210	—//Städtisch	5/36	Stadt	20/12	Döbbersen	20/8
— an der Wild	28/12	Dinker	9/48	Dittersbrunn	13/155	Doberburg	3/33	Döbbrick	3/22
Dietmannsried	13/204	Dinklage	21/8	—	1/10	Doberenz	14/38	Döbel	4/19
Dietmarsdorf	1/40	Dinklar	8/20	Dittersdorf	5/35	Dobergast	5/18	Döbeln, Stadt	14/29
Dietramszell	13/34	Dinnies	20/11	—	5/35	—	6/37	Döbeltitz	6/35
Dietratried	13/208	Dinslaken, Stadt	11/13	—	5/43	Doberlug, Stadt	3/32	Döben	14/35
Dietrichingen	13/105	Dintesheim	18/7	—	5/57	Dobermannsdorf	28/9	Döberitz	3/16
Dietrichschlag	28/29	Dionys//Sankt	8/34	—	14/6	Dobern	3/27	—//Alt	4/27
—		Dipbach	13/175	—	14/20	Dobersdorf	28/12	—, Gtsbez.	3/8

2 Berlin, 3 Brandenburg, 4 Pommern, 5 Schlesien, 6 Prov. Sachsen, 7 Schleswig-Holstein, Lande, 13 Bayern, 14 Land Sachsen, 15 Württemberg, 16 Baden, 17 Thüringen, 28 Bremen, 24 Anhalt, 25 Lippe, 26 Schaumburg-Lippe, 27 Saarland, 28 Österreich.

Döberle	5/13	Dölzig	3/28	Dörmorsbach	13/165	Dolsenhain	14/33	Donsbach	10/27
Döbern	1/12	—	3/37	Dörrmoschel	13/103	Dolsthaida	6/25	Donsbrüggen	11/21
—	3/27	—	14/36	Dörrwasserlos	13/126	Dolz	3/38	Donsieders	13/102
—	6/21	Dölzchen	17/11	Dörrwalde	3/20	Domanielmoor//		Donstorf	8/1
—	6/35	—	14/21	Dörscheid	10/35	Gtsbez. Ober-		Donzdorf	15/16
—//Alt	3/20	Dömitz, Festung,		Dörschkehen	1/23	ledinger	8/57	Dopken	1/26
—//Groß	5/4	Stadt	20/9	Dörsehnitz	14/26	Domanze	5/17	Dopönen	1/17
—//Groß	5/59	Dönges	17/14	Dörsdorf	10/36	Domaslawitz	5/7	Dopsattel	1/8
—//Klein	5/59	Dönhofstädt	1/13	—	27/4	Domatschine	5/13	Dorben	1/8
—//Neu	3/20	Dönitz	6/14	Dörsenthin	4/23	Dombach	10/29	Dorchheim	10/29
— (Nd.Lausitz)	3/38	Dönkendorf	20/13	—	4/29	Dombrowe	5/7	Doren	28/83
— (Oberschles.)	5/59	Dönschten	14/20	Dörstewitz	6/29	Dombrowitz	5/59	Dorf	11/52
Döbernitz	6/21	Dönstedt	6/6	Dörtendorf	17/17	Dombrowka	5/49	—	27/6
Döbitzchen	6/41	Döpshofen	13/197	Dörth	11/10	—	5/63	—	28/37
Döblitz	6/32	Dörbach	11/52	Dörverden	8/43	— a./Oder	5/59	Dorfbach	5/21
—	17/15	Dörbeck	1/38	Dörzbach	15/21	Dombrowken	1/15	—	13/68
Döbnicken	1/11	Dörenhagen	9/26	Döschnitz	17/20	—	1/34	Dorfbauerschaft	9/26
Döbra	13/146	Dörfel	14/4	Döschütz	14/23	Dombrowsken	1/26	Dorfbeuern	28/44
—	14/20	— (Niederschles.)	5/2	Döschwitz	6/37	Dombsen	5/22	Dorfborn	10/7
—	14/24	Dörfel	28/22	Dösen	1/5	Dombühl	13/151	Dorfchemnitz	14/9
Döbrichau	6/35	— im Burgenland	28/63	Dösing	13/203	Domersleben	6/17	—	14/22
—	17/13	Dörfles b. Kirchen-	28/19	Dösitz	14/26	Dometzko	5/59	Dorfen	13/10
Döbris	6/37	lamitz	13/158	Dössel	9/27	Domhardtfele	1/9	—	13/34
Döbritschen	17/13	— b. Marktred-		Döfel	6/32	Domharthenen	1/9	—, Markt	13/14
—	17/25	witz	13/158	Döberg	8/7	Domhof Rateburg	7/6	Dorf-Erbach	18/13
Döbritz	17/21	Dörfleins	13/126	Döthen	8/47	Domkau	1/34	Dorigastein	28/42
Döbschke	14/19	Dörfles	13/141	Dötlingen	21/7	Dommatzen	8/29	Dorf-Güll	18/15
Döbschütz	5/29	Dörfles	28/9	Döttesfeld	11/9	Dommelhof	1/36	Dorfgrütingen	13/133
Döckingen	13/136	— b. Coburg	13/128	Döttingen	15/17	Dommelkeim	1/3	Dorfhagen	8/45
Döcklitz	6/31	Dörflls b. Königs-		Dötzum	8/11	Dommershausen	11/10	Dorfhain (Groß-,	
Döfering	13/82	berg i. Bay.	13/172	Dogehnen	1/8	Domnitzsch, Stadt	6/35	Klein-, Mittel-)	14/21
Döffingen	15/8	Dörgelin	20/10	Dogern	16/7	Domnau, Stadt	1/1	Dorfilm	17/21
Dögerode	8/23	Dörgen	8/51	Dohma	14/27	Domnitz	5/22	Dorfitter	10/4
Döggingen	16/1	Dörghausen	5/34	Dohm-Lammers-		—	6/32	Dorfkemmathen	13/129
Dögnitz	14/35	Döringau	5/25	dorf	11/46	Domnowitz	5/19	Dorfkulm	17/21
Döhlau	1/34	Döringsdorf	6/44	Dohms//Lipschau-	5/43	Dompendehl	1/1	Dorfmark	8/30
—	13/127	Döringshagen	4/9	Dohna, Stadt	14/27	Domsdorf	3/20	Dorf Mecklenburg	20/17
—	13/140	Döringsstadt	13/155	Dohnafelde	4/19	—	3/38	Dorfmerkingen	15/4
—	17/24	Dörnbach	13/148	Dohnau	5/39	—	6/25	Dorfprozelten	13/178
Döhlbergen	8/43	Dörlesberg	16/27	Dohndorf	24/7	—	6/25	Dorfstaden	14/45
Döhle	8/32	Dörlnbach	16/11	Dohnsen	8/28	Domsen	6/37	Dorfstetten	28/16
Döhlen	6/29	Dörmbach	10/7	Dohr	22/5	Domschlaff	4/39	Dorfstetten	28/16
—	6/35	— an der Milse-		Dohren	11/6	Domschlau	5/2	Dorfweil	10/39
—	14/19	burg	10/7	Dohren	8/32	Domsühl	20/11	Dorfwerfel	9/48
—	14/38	Dörnte	8/36	—//Groß	8/51	Donat//Sankt	28/69	Dorfwerfen	28/42
—	17/21	Dörna	6/47	—//Klein	8/51	Donaualtheim	13/198	Dorgendorf	13/167
Döhnsdorf	7/12	Dörnach	15/32	Dohrenbach	10/23	Donaueschingen,		Dorheim	10/5
Döhren	6/4	Dörnbach	13/103	Doiber	28/50	Stadt	16/1	—	18/14
—	8/50	Dörnberg	10/24	Dolberg	9/2	Donaumünster	13/199	Doristhal	1/23
—	9/25	Dörndorf	5/5	Dolchau	6/14	Donaurieden	15/11	Dorla	10/5
—//Groß	8/17	—	5/13	Dolfusbruch	4/33	Donaustauf, Markt	13/71	Dorlar	9/44
—//Klein	8/17	Dörndorf	13/131	Dolgen	3/31	Donaustetten	15/34	—	10/40
Döhringen	1/34	—	5/13	Dolgelin	4/34	Donauwetzdorf	13/68	Dormagen	11/19
Döhlau	6/32	Dörnfeld a. Ilm	17/12	Dolgen	4/36	Donauwörth, Stadt	13/188	Dormettingen	15/6
Dölbau	6/21	— a. d. Haide	17/20	—	4/38	Donawitz, Stadt	28/56	Dormitz	13/134
Dölit	20/10	Dörnhagen	10/16	—	8/26	Donebach	16/22	Dorna	6/39
— i. Pom.	4/10	Dörnhau	5/21	—	20/15	Dongen	1/28	—	14/35
Dölitzsch	14/38	Dörnholzhausen	10/4	Dolgenbrodt	3/2	Donkawe	5/10	—	17/15
Dölkau	6/29	Dörnick	7/14	Dolgesheim	18/18	Donndorf	6/22	—	17/25
Döllach	28/70	Dörmigheim	10/10	Dolgowitz	14/25	—	13/127	Dornach	13/24
Döllbach	10/7	Dörnikau	5/6	Dolhauen	1/26	Donnerau	5/21	—	13/58
Döllen	3/9	Dörmitz	6/7	Dollbergen	8/26	Donnern	8/45	Dorn-Assenheim	18/14
Döllensradung	3/30	Dörnsteinbach	13/164	Dollendorf	8/9	Donnersbach	28/57	Dornau	3/41
Döllersheim, Markt	28/25	Dörnten	8/17	Dolle	6/19	Donnersbachwald	28/57	—	13/182
Döllingen	6/25	Dörnthal	13/146	Dollenchen	3/32	Donnersdorf	13/169	—	28/61
Döllinghausen	8/47	—	14/22	Dollendorf	11/60	—	28/61	Dornbach	28/1
Dölln//Groß	3/15	Dörpe	8/5	Dollendzin	5/61	Donnerskirchen,		Dornberg	1/29
Döllnitz	6/16	Dörpel	8/1	Dollern	8/42	Markt	28/8	—	5/35
—	6/32	Dörpen	8/46	Dollerup	7/5	Donnersmark	5/62	—	16/22
—	13/81	Dörphof	7/1	Dollerrupholz	7/5	Donnerstedt//		—	18/16
—	13/142	Dörpling	7/11	Dollgen	3/33	Dibbersen	22/2	Dornbirn, Stadt	28/84
Döllschütz	17/25	Dörpstädt	7/16	Dollgow	3/13	Donnerswalde, An-		Dornbock	6/3
Döllstädt	17/16	Dörrebach	11/7	Dollna	5/49	teil Kr. Militsh,		Dornburg	24/8
Döllstedt	17/12	Dörrenbach	13/93	Dollenstein	13/131	Forst, Gtsbez.	5/10	—, Stadt	17/25
Döllwang	13/63	—	27/8	Dollrottfeld	7/16	—, Anteil Kr.		Dornbusch	5/27
Dölme	22/5	Dörrenzimmern	15/21	Dollstädt	1/11	Trebnitz, Forst,		Dorndiel	18/12
Dölsach	28/68	Dörriehol	8/1	—//Alt	1/12	Gtsbez.	5/19	Dorndorf	6/31
		Dörriegen	8/13	—//Neu	1/12	Donnstetten	15/25	—	10/29
						Donop	25/1	—	15/34

Nummern der Länder und preußischen Provinzen (fette Ziffern): 1 Ostpreußen, 8 Hannover, 9 Westfalen, 10 Hessen-Nassau, 11 Rheinprovinz, 12 Hohenzollerische, 18 Hessen, 19 Hamburg, 20 Mecklenburg, 21 Oldenburg, 22 Braunschweig,

Dorndorf	17/14	Dragebruch	4/36	Dreifelde	1/29	<i>Drewin</i>	20/15	<i>Droschwalde</i>	1/23
—	17/20	Dragefeld	4/37	Dreifelden	10/33	Drewitz	3/14	<i>Drosdown</i>	1/29
— a. d. Saale	17/25	Dragensdorf	17/22	Dreifurt	1/25	—	3/22	Drosedow	4/25
Dorn-Dürkheim	18/20	Dragsdorf	6/41	Dreihäuser	10/18	—	3/23	—	20/15
Dornfeld	5/47	Drägen	20/14	Dreihöfen	5/2	—	3/28	—//Hohen	4/21
Dornhan, Stadt	15/20	Draheim	1/26	Dreihütten, Markt	28/60	—	4/2	Droseheydau	5/25
Dornhausen	13/136	—//Alt	4/38	<i>Dreikretschum</i>	14/19	—	6/7	Drosen	17/15
—	13/151	—//Neu	4/38	Dreileben	6/19	—	20/16	Drosendorf	13/126
Dornheim	13/152	Drahendorf	3/2	Dreilingen	8/36	—//Groß	3/27	—, Altstadt	28/12
—	17/12	Drahnow	4/33	Dreilützow	20/8	Drewsdorf	1/2	— (Amtsgericht	
—	18/16	Drahnsdorf	3/32	Dreimühl	1/4	Drewshof	1/38	Ebermannstadt)	13/130
Dornhennersdorf	14/28	Drais	18/18	Dreimühlen	1/31	Dreyen	9/22	— (Amtsgericht	
Dornholzhausen	10/32	Draisdorf	13/155	—	5/54	Driburg (Westf.),		Hollfeld)	13/130
—	10/36	Draisendorf	13/150	Dreis	11/46	Bad, Stadt	9/23	—, Stadt	28/12
—	10/40	Drakenburg,		Dreisbach	10/33	Drieberg b. Cramon	20/14	Droskau	3/38
Dornick	11/28	Flecken	8/9	—	10/40	— b. Schwerin	20/14	Droß	28/14
Dornitz	6/32	Dramastein	5/63	Dreisen	27/3	Land	20/14	Droßdorf	6/41
Dornreichenbach	14/35	Dramatal	5/45	Dreisiedel	13/97	Driebitz//Alt	5/24	—	14/33
Dornsode	8/39	Dramburg, Stadt	4/34	Dreisiedel	1/25	—//Mittel Neu	5/24	—	14/46
Dornstadt	13/212	Dramfeld	8/15	Dreiskau	14/36	Driedorf	10/27	Drosselbruch	1/25
—	15/34	Drangstedt	8/45	Dreislar	9/32	Driesch	11/6	Drosselschlag	5/46
Dornstedt	6/27	Drankhausen	9/27	Dreibig	14/34	Drieschnitz	3/22	Drosselwalde	1/29
Dornstetten, Stadt	15/13	Dranse	3/9	Dreibigacker	17/19	Driesen, Stadt	4/36	Drossen, Stadt	3/40
Dornswalde	3/5	Dransfeld, Stadt	8/21	Dreibighuben	5/15	Driever	8/57	Drossenhausen	13/128
Dorntal	1/31	Dranske	4/12	Dreibighuben	5/15	Drievorden	8/48	Droßkau	14/33
Dornum	8/58	Drantum	8/50	Dreisteine	5/2	Driewitz	5/34	<i>Droschwalde</i>	1/23
Dornumergrode	8/58	Draschwitz	6/41	Dreistetten	28/24	Driftsethe	8/45	Drove	11/55
Dornumersiel	8/58	—	14/34	Dreis-Tiefenbach	9/47	Drigelsdorf	1/29	<i>Droyßig</i>	6/21
Dornwang	13/50	Drasdo	6/25	Dreitannen	5/63	—, Ant. Kr.		—	6/37
Dorotheendorf		Drasenhofen	28/17	Dreiteichen	5/2	Johannisburg,		Drozwalde	1/23
(Ostpr.)	1/23	Draßburg	28/8	Dreitzsch	17/15	Forst, Gtsbez.	1/29	Druehorn	8/47
Dorotheenhof	4/9	Draßmarkt, Markt	28/19	<i>Dreiwewern</i>	5/34	—, Ant. Kr. Lyek,		Drübeck	6/18
Dorotheenthal	4/27	Draßhammer	3/38	Dreiwerden//		Forst, Gtsbez.	1/31	Drüber	8/13
Dorotheenwalde	4/11	Dratow//Groß	20/16	Schönborn	14/38	Dringenberg	9/27	Drügendorf	13/130
Dorow	4/27	—//Klein	20/16	Dreisdorf	7/7	<i>Drispensstedt</i>	8/19	Drüpt	11/23
Dorphagen	4/2	Dratum-Ausbergen	8/50	Dremling	5/14	Drispeth	20/14	Drüsdau	6/11
Dorren	1/29	Drauchen	28/61	Dremmen	11/57	<i>Dröben</i>	14/19	Drütte	22/6
Dorsbrunn	13/157	<i>Draugupönen</i>	1/23	Drengfurth, Stadt	1/13	Drobitz	6/20	Druffel	9/28
Dorschen	1/31	Draullitten	1/12	—, Vorstadt	1/13	Drochaus	14/47	Drughnen	1/3
Dorschhausen	13/209	Drauschkowitz	14/19	Drenke	9/23	Drochow	3/20	Drugen	1/29
Dorsel	11/1	Drausendorf	14/28	Drenkow	3/9	Drochtersen	8/42	Druisheim	13/199
Dorsheim	11/7	Drausenhof	1/12	—	20/11	Dröbischau	17/20	Drulitten	1/41
Dorst	22/4	Drawehn	4/23	Drennhaus	8/32	Dröbnitz	1/34	Drumling	28/60
Dorstadt	8/17	Dreba	17/22	Drenow	4/19	Dröda	14/46	<i>Drungawe</i>	5/7
Dorste	8/23	Drebach	14/8	—	4/25	<i>Drögen</i>	20/15	<i>Druse</i>	5/27
Dorsten, Stadt	9/13	Drebenstedt	6/14	Drensch	4/38	Drögenbostel	8/41	Drusken	1/17
Dortelweil	18/14	Drebkau, Stadt	3/20	Drense	3/11	Drögen-Nindorf	8/34	—, Forst, Gtsbez.	1/14
Dortmund, Stadt	9/34	Dreblig	6/35	Drensen//Groß	4/37	Drögennotorf	8/36	Drusweiler//	
Dorum	8/45	Drebnau	1/3	—//Klein	4/37	Dröllitz	20/7	Kapellen	13/93
Dorweiler	11/11	Drebsdorf	6/33	Drensteinfurt,		Drönnowitz	20/8	<i>Drutischken</i>	1/20
—	11/38	Drechow	4/4	Kirchspiel	9/9	<i>Dröper</i>	8/53	<i>Drutschlauken</i>	1/22
Dosdorf	17/12	Dreckenach	11/8	—, Stadt	9/9	Dröschdorf	1/22	Druxberge	6/19
Dose	8/59	Dreeke	8/1	Drentkau	5/31	Dröse	6/11	<i>Drygallen</i>	1/29
Dossenbach	16/3	Dreerkögen	20/9	Drentwede	8/1	Drösiedl	28/23	—, Ant. Kr. Jo-	
Dossenheim	16/23	Drees	11/8	Drenz	3/40	Drösing, Markt	28/9	hannisburg,	
Dossitten	1/8	Dreessel	8/41	—	4/29	Drössig	3/32	Forst, Guts-	
Dossow	3/9	Dreetz	3/13	—//Groß	3/27	Dröbling	13/29	bezirk	1/29
Dothen	17/25	—	20/7	—//Klein	3/27	Dröbnitz	17/25	—, Ant. Kr. Lyek,	
Dottenheim	13/156	Drefahl	20/9	<i>Dreschburg</i>	5/33	Dröswein	14/47	Forst, Guts-	
Dotternhausen	15/6	<i>Dreggers</i>	7/17	Dreschwitz	4/12	<i>Drogelwitz</i>	5/27	bezirk	1/31
Dottingen	15/25	Drehle//Groß	8/47	Dresden//Neu	3/35	Drogen	17/11	Dubberow	4/19
—	16/13	—//Klein	8/47	—, Stadt	14/11	Drognitz	6/52	Dubbortech	4/23
Dotzlar	9/53	Drehlitz	6/20	Dreska	6/25	Drohe	8/36	Duben	3/32
Doveren	11/56	<i>Drehna</i>	5/34	Dresow	4/21	Drohndorf	24/6	Dubeningen	1/19
Dowiaten	1/16	—//Fürstlich	3/32	—	4/31	Drohne	9/24	<i>Dubeningken</i>	1/19
<i>Dozuhen</i>	7/17	—//Wendisch	3/32	Dressendorf	13/127	Droitzen	6/37	Dubnitz	4/12
Drabenderhöhe	11/41	Drehne	3/38	Dreßlershausen	1/23	Drojental	1/22	Dubrau	3/20
Drachenberg	1/15	Drehnow	3/22	Drestedt	8/32	Drolshagen	9/45	—	5/42
Drachenbrunn	5/2	—	3/23	Drethem	8/29	—, Stadt	9/45	—//Adlig	3/37
Drachhausen	3/22	—//Schlesisch	5/31	Dretschen	14/19	Dromersheim	18/9	<i>Dubraucke</i>	3/39
Drachselsried	13/78	Drehsa	14/19	Dretzel	6/8	Drommershausen	10/31	Dubrauke	14/19
Drackendorf	17/25	Dreibergen, gmdfr.	20/7	Dretzen	6/7	Dromsdorf-Lohnig	5/12	<i>Dubring</i>	5/34
Drackenstein	6/19	Dreiborn	11/60	Dreuschendorf	13/126	<i>Droniki</i>	5/31	Dubro	6/34
Dräwen	1/17	Dreibrücken	1/22	Drevenack	11/28	Droosden//Groß	1/9	<i>Dubrow</i>	3/23
<i>Dräweningken</i>	7/17	Dreibuchen	1/23	<i>Dreveskirchen</i>	20/17	Drosa	24/7	—	3/31
Drage	7/16	Dreidorf	5/27	<i>Drewelow</i>	4/1	Droschen	5/19	<i>Duchawe</i>	5/10
—	7/18	— (Ostpr.)	1/25	Drewen	3/9	Droschka	17/25	Duchen	5/8
—	8/32	Dreieichenhain	18/19	Drewenz	1/6	Droschkau	5/6	Ducherow	4/1
		Dreierwalde	9/15	Drewer	9/41	—	5/31	<i>Duchow</i>	4/1

2 Berlin, 3 Brandenburg, 4 Pommern, 5 Schlesien, 6 Prov. Sachsen, 7 Schleswig-Holstein, Lande, 13 Bayern, 14 Land Sachsen, 15 Württemberg, 16 Baden, 17 Thüringen, 23 Bremen, 24 Anhalt, 25 Lippe, 26 Schaumburg-Lippe, 27 Saarland, 28 Österreich.

Duchroth-Oberhausen	13/103	Dünsche	8/29	Dürrwangen	13/129	Dworatzken	1/26	Ebernbach	13/103
Duchtingen	16/2	Dünsen	8/2	—	15/6	Dybowen	1/29	Eberndorf	28/72
Duckwitz	5/2	Dünserberg	28/84	Dürrwitzschen	14/34	Dyck	4/33	Ebernhahn	10/38
—	20/10	Dünzelbach	13/17	— b. Döbeln	14/34	Dyhernfurth, Stadt	5/22	Ebersbach	1/12
Duddenhausen	8/2	Dünzing	13/19	— b. Leisnig	14/34	Dyhrnfeld	5/7	—	5/29
Dudeldorf	11/45	Dünzlau	13/19	Dürrwicknitz	14/24	Dyloken	5/59	—	13/147
Duden	1/25	Dünzling	13/55	Dürscheven	11/38	Dyrotz	3/8	—	13/153
—, Ksp. Kussen	1/23	Düpow	3/17	Dürschwitz	5/39	Dzieskanstow	5/59	—	13/182
—, Ksp. Schil- lehnen	1/23	Düppenweiler	27/3	Dürwiß	11/58	Dzielau	5/46	—	13/201
Dudenbostel- Rodenbostel	8/26	Dürbheim	15/33	Düsedau	6/11	Dzielna	5/51	—	13/207
Dudendorf	20/12	Dürboslar	11/58	Düshorn	8/30	Dzielniz	5/46	—	14/7
Dudenfelde	1/23	Düren	27/6	Düsseldorf, Stadt	11/14	Dziersken	1/32	—	14/33
Dudenhofen	13/104	—, Stadt	11/55	Düssin	4/2	Dzingellen	1/19	—	14/34
—	18/19	Düring	8/45	—	20/8	—	1/26	—	14/46
Dudenrod	18/10	Düringen	10/33	Düßnitz	6/34	—	—	—	15/31
Dudenrode	10/23	Dürkheim, Bad, Stadt	13/101	Düste	8/1	—	—	— an der Fils	15/16
Dudenroth	11/10	—//Dorn	18/20	Düsterbeck	4/9	—	—	—, Stadt	14/25
Dudensen	8/8	—//Rhein	18/20	Düthe	8/46	—	—	Ebersberg	10/7
Dudenwalde	1/23	Dürmentingen	15/31	Dütschow, Dorf	20/9	—	—	—	13/52
Duderstadt, Stadt	8/12	Dürn	13/67	—, Hof	20/9	—	—	—	15/5
Dudinghausen	20/7	Dürnbach	15/16	Dützen	9/25	Ebbendorf	8/53	—	18/13
Dudweiler	27/5	—	15/31	Düvier	4/8	Ebbesloh	9/18	—, Markt	13/13
Dübbekold	8/34	Dürnbach	13/22	Duggendorf	13/47	Ebbingingen	8/30	Ebersbrunn	13/169
Düben	24/8	—	28/24	Duhm//Katlenburg- Duhnau	8/22	Ebbinghausen	9/19	—	14/49
—//Groß	5/42	— im Burgenland	28/60	Duingen	1/9	—	9/41	—	28/11
—//Klein	3/38	Dürnberg	13/158	Duisburg-Hamborn, Stadt	11/16	Ebbs	28/78	Eberschütz	10/13
—, Stadt	6/20	—	28/54	Duisburg, Stadt	11/16	Ebeleben, Stadt	17/23	Eberschwang	28/35
Dübener Heide, Anteil Kr. Bitter- feld, Gtsbez. ...	6/20	Dürnersdorf	13/62	Duisdorf	11/37	Ebelsbach	13/171	Ebersdorf	5/9
—, Anteil Kr. Torgau, Gtsbez. ...	6/35	Dürnhaindling	13/15	Duisenbourg	8/49	Ebelsberg	28/33	—	5/12
—, Anteil Kr. Wittenberg, Gtsbez.	6/39	Dürnkrot, Markt	28/9	Dullen	1/26	Eben	28/81	—	5/43
Dübrichen	3/32	Dürnleis	28/11	Dulzig	4/28	— im Pongau	28/42	—	8/37
Dübsow//Groß	4/31	Dürnsricht	13/62	Dumbeln	1/15	Ebenau	17/14	—	13/147
Dübzow	4/27	Dürnstein	5/56	—//Groß	1/19	— (Ostpr.)	28/44	—	14/25
Düchelsdorf	7/6	—	28/59	—//Klein	1/19	Ebendorf	1/4	—	17/22
Düdelshelm	18/10	— an der Donau, Stadt	28/14	Dumgenevitz	4/12	Ebendorfer	6/19	— an der Zaya	28/17
Düdenbüttel	8/42	Dürnzhausen	13/25	Dummadel	4/21	— (Ostpr.)	28/17	— b. Coburg	13/128
Düderode	8/23	Dürr Arnisdorf	5/56	Dummeldorf	13/51	Eben	1/33	— b. Neustadt b. Coburg	13/128
Düdinghausen	8/3	Dürrbach	5/42	Dummerfitz	4/38	Ebenfelde	1/23	— im Eulenge- birge bei Neurode	5/6
—	9/32	Dürr Brockuth	5/18	Dummerstorf	20/12	—	1/31	—//Spieskappel mit	10/25
Dühren	16/26	Dürrbrunn	13/130	Dumrose	4/31	Ebenflur	1/17	Ebersgöns	10/40
Dühringshof	3/30	Dürr-Ellenbach	18/8	Dunel	1/25	Ebenfurth, Stadt	28/24	Ebersgrün	14/47
Düingdorf	8/50	Dürrenberg, Bad	6/29	Dundenheim	16/15	Ebenhards	17/18	Ebershagen	1/19
Dülken, Stadt	11/20	Dürrerbüchig	16/19	Duneiken	1/26	Ebenhausen	13/19	Ebershardt	15/9
Düllstadt	13/169	Dürrenebersdorf	17/15	— (Kreis Goldap)	1/19	Ebenheid	13/174	Ebershausen	13/205
Dülmen, Kirch- spiel	9/6	Dürrengerbisdorf	14/38	Dungelbeck	8/24	— (Ostpr.)	1/23	Ebersheide	5/63
—, Stadt	9/6	Dürrengleina	17/25	Dungen	1/34	Ebenhof	16/27	Ebersheim	18/18
Dülseberg	6/14	Dürrenhofe	3/33	Dunningen	15/30	Ebenried	13/9	Eberspoint	13/79
Dümde	3/5	Dürrenmettstetten	15/20	Dunsdorf	13/131	—	13/138	Ebersroda	6/31
Dümmer	20/14	Dürrnengenau	13/153	Dunsen	8/11	Ebenrode, Stadt	1/17	Ebersthal	15/19
Dümmerhütte	20/14	Dürrenried	13/167	Dunstelkingen	15/18	Ebensee	28/30	—	16/22
Dümmerstück, Dorf	20/14	Dürrrenselchow	3/28	Dunsum	7/21	Ebenshausen	17/14	—	78/11
—, Gut	20/14	Dürrrenselchow	3/28	Dunum	8/59	Ebenthal	28/9	—	18/15
Dümpelfeld	11/1	Dürrrenuhsdorf	14/7	Dunzweiler	13/98	—	28/67	Eberstädt	17/16
Düneberg	7/6	Dürrrenwald	13/141	Dupine//Groß	5/14	Ebenwalde	1/23	Eberstal	15/21
Dünen	1/29	Dürrrenwaldstetten	15/31	Duppach	11/48	Ebenweiler	15/31	Eberstallzell	28/40
— (Kr. Elch- niederung)	1/18	Dürrrenzimmern	13/212	Durach	13/204	Eberau, Markt	28/51	Eberstedt	17/26
Dünenfeld	5/46	—	15/19	Durbach	16/15	Eberbach	15/21	Eberstein	4/9
Dünfus	11/6	Dürrfeld	13/184	Durchhausen	16/15	—	18/13	—	28/69
Düngen//Groß	8/20	Dürrfelde	1/17	Durchwehna	6/20	Ebenwald	16/23	Ebersteinburg	16/21
—//Klein	8/20	Dürr Hartau	5/18	Durlach, Stadt	16/19	Ebenweiser	16/23	Eberstetten	13/25
Düngenheim	11/6	— Hartha	5/5	Durlangen	15/15	Eberwalde	13/33	Eberswalde, Stadt	3/4
Dünhöfen	1/38	Dürrhenheim, Bad	16/6	Durmernheim	16/21	Eberwang	16/7	Eberswang	13/131
Dünne	9/22	Dürrholz	11/9	Durrweiler	15/13	Eberweiser	28/7	Ebersweiler	16/15
Dünnow	4/31	Dürrjentsch	5/2	Dusenbach	18/13	Ebergingen	8/15	Ebertann	1/23
Dünow	4/2	Dürr Kamitz	5/46	Dußlingen	15/32	Eberfing	13/53	Ebertshausen	6/49
Düns	28/84	Dürrkuzendorf	5/6	Dutendorf	13/139	Ebergassing	15/7	—	10/36
Dünsbach	15/10	—	5/40	Dutenhofen	10/40	Ebergötzen	8/22	—	13/17
		Dürrkuzendorf	5/56	Duttenberg	15/19	Eberhardtsreit	8/11	—	13/184
		Dürrlauingen	13/201	Duttenbrunn	13/173	Eberhardzell	13/44	Ebertshausen	13/94
		Dürrlettel	3/34	Duttenstedt	22/2	Eberhausen	13/130	Eberweis	28/10
		Dürrn	16/20	Duttken	1/26	Eberholzen	13/199	—	15/9
		Dürrnberg	28/43	—	1/31	Ebermannsdorf	13/167	Ebhausen und Wöllhausen	15/9
		Dürrnbach	13/147	Duttweiler	13/101	—	—		
		Dürrnhof	13/181	Dutzow	20/14				
		Dürrröhrsdorf	14/27	Duvennest	20/13				
		Dürrwalde	5/63	Duvensee	7/6				
				Duvenstedt	19				

Nummern der Länder und preußischen Provinzen (fette Ziffern): 1 Ostpreußen, 8 Hannover, 9 Westfalen, 10 Hessen-Nassau, 11 Rheinprovinz, 12 Hohenzollerische, 18 Hessen, 19 Hamburg, 20 Mecklenburg, 21 Oldenburg, 22 Braunschweig,

Ebing, Markt	13/155	Eckersdorf	5/37	Edt	28/40	Eggersdorf	13/51	Ehrenberg	17/11
Ebingen, Stadt	15/6	—	5/43	Eesch	7/20	—	28/17	—	17/18
Ebmath	14/46	—	13/127	Eferding, Stadt	28/31	—	28/23	—/Böhligt	14/36
Ebnat	15/4	Eckersmühlen	13/153	Effeld	11/57	—, Markt	28/63	—/Groß	3/37
Ebnath	13/56	Eckersweiler	11/3	Effelder	6/47	Eggersheim	11/55	<i>Ehrenbreitstein,</i>	
Ebnet	16/9	Eckertsberg	1/19	Effeld	17/24	Eggerszell	13/46	<i>Stadt</i>	11/5
—	16/14	Eckertsdorf	1/36	Effeldorf	13/175	Eggesin	4/17	Ehrenfeld	5/59
Ebneth	13/144	Eckfeld	11/52	Effeln	9/41	Eggestedt	8/40	— (Nieder-	
Eboldshausen	8/23	Ecklak	7/18	Effelsberg	11/38	Eggingen	15/34	schlesien)	5/27
Ebrach	13/126	Ecklingerode	6/51	Effelter	13/141	<i>Eggleningken</i>	1/23	— O.S.	5/61
Ebrantshausen	13/60	Eckmannsdorf	6/39	Effeltrich	13/134	—	1/25	Ehrenfeld	1/25
Ebratshofen	13/206	Eckmannshausen	9/47	Effolderbach	18/10	<i>Egglenschken</i>	1/17	Ehrenforst	5/46
Ebreichsdorf, Markt	28/6	Ecknach	13/9	Effringen	15/9	—	1/19	Ehrenfriedersdorf,	
Ebringen	16/2	Eckolstädt	17/13	Efringen	16/12	Egglfing	13/54	Stadt	14/4
—	16/9	Eckstedt	17/26	Eft-Hellendorf	11/49	Egglham	13/69	Ehrenhain	17/11
Ebschied	11/11	Eckstever	8/43	Effeltingen	15/31	Egglkofen	13/23	Ehrenhausen,	
Ebsdorf	10/18	<i>Eckstock</i>	7/7	Egelhofen	13/209	Eggmühl	13/61	Markt	28/55
Ebstorf	8/36	Eckwald	1/33	Egelmes//Röder-		Eggolshaim	13/134	Ehrenhöhe	5/46
Echem	8/34	Eckwalde	1/18	grund-	10/7	Eggstätt	13/26	Ehrensachsen	28/53
Echenbrunn	13/198	Eckweiler	11/7	Egeln, Stadt	6/17	Eggstedt	7/20	Ehrendorf//	
Echendorf	13/72	Eckweisbach	10/7	Egels	8/55	Eggstetten	13/69	Deutsch	28/51
Eching	13/15	Eckwertsheide	5/50	Egelsbach	18/19	Egidien//St.	14/7	—/Kroatisch	28/51
—	13/20	<i>Eddelak, Kirchsp.</i>	7/20	Egelsdorf	5/40	Eging	13/80	Ehrenstein	15/34
—	13/59	Eddelstorf	8/36	—	17/20	Eglfing	13/33	—	17/12
Echlishausen	13/201	Edderitz	24/7	—	28/63	Eglharting	13/13	Ehrenstetten	16/9
Echsenbach, Markt	28/25	Eddersheim	10/30	Egelsheim	13/44	Egling	13/20	Ehrentrup	25/1
Echshaim	13/210	Eddesse	8/24	Egelsried	13/64	—	13/34		
Echte	8/23	Eddinghausen	8/15	Egenbüttel	7/13	Eglingen	15/18	Ehrenwalde	1/31
Echteler	8/48	Eddinghausen	8/11	Egenhausen	13/156	—	15/25	Ehrhorn	8/35
Echterdingen	15/12	Edelbach	13/164	—	13/184	Egloffstein	3/30	Ehring	13/71
Echternacherbrück	11/45	—	28/25	—	15/9	—	13/134	Ehringen	10/24
Echtershausen	11/45	Edeldorf	13/65	Egenhofen	13/17	Eglofs	15/37	—	13/212
Echthausen	9/30	Edelfingen	15/24	—	13/201	Eglofsdorf	13/45	Ehringhausen	9/41
Echtorf//Tallensen-	26/1	Edelsbach	28/50	Egenroth	10/37	Eglsee	13/68	—	10/33
Echtrop	9/48	—	28/52	Egenstedt	8/20	Egmating	13/13	Ehringshausen	18/6
Echztz	11/55	Edelsberg	10/31	Egerndach	13/31	Egringen	16/12	—, Kr. Wetzlar	10/40
Echzell	18/10	Edelschrott	28/62	Egesheim	15/33	Egsdorf	3/14	Ehrl	13/126
Eckardroth	10/21	Edelsfeld	13/76	Egestorf	8/7	—	3/32	Ehrsberg	16/12
Eckardts	17/19	Edelsgrub	28/52	—	8/10	Egstedt	6/50	Ehrsen-Breden	25/2
Eckardtschhausen	17/14	Edelshausen	13/28	—	8/32	Egweil	13/131	Ehrstädt	16/26
Eckardtsleben	17/16	Edelstal	28/7	Egg	13/49	Ehekirchen	13/210	Ehrsten	10/13
Eckarts	13/214	Edelstauden	28/50	—	13/74	Ehenbichl	28/80	Ehrwald	28/80
Eckartsau, Markt	28/9	Edelstetten	13/205	—	28/66	Ehenfeld	13/44	Ehweiler	13/98
Eckartsberg	14/28	Edelweiler	15/13	—	28/83	Ehestetten	15/25	Eibach	10/27
Eckartsberga, Stadt	6/22	Edelzell	10/7	— a. d. Günz	13/208	Ehestorf	8/32	—	13/14
Eckartsberge	4/33	Edemissen	8/13	Egge	8/5	Ehingen	13/129	Eibau	14/25
Eckartsborn	18/10	—	8/24	—	7/5	—	13/215	Eibelshausen	10/27
<i>Eckartsbrunn</i>	16/4	Edenbergen	13/197	—	9/20	— a. Ries	13/212	Eibelstadt, Stadt	13/183
Eckartschhausen	13/167	Edendorf	7/18	Eggeberg	8/59	— (Donau), Stadt	15/11	Eibenau	1/26
—	13/184	—	8/36	Eggelingen	28/28	—	8/34	Eibenberg	13/141
—	15/17	Edenhausen	13/205	Eggelsberg	13/199	Ehlbeck	10/24	—	14/5
—	18/10	Edenkoben, Stadt	13/99	Eggelstetten	13/199	Ehlen	10/24	Eibenburg	1/15
Eckarts-Rupboden	13/166	Edenried	13/9	Eggen	13/10	Ehlenbach	11/3	Eibendorf	3/36
Eckartswaldau	5/43	Edenstetten	13/49	Eggenbach	13/155	Ehlenbogen	15/13	Eibensbach	15/19
Eckartswalde	3/38	Ederbringhausen	10/4	<i>Eggenberg</i>	28/39	Ehlenz	11/45	Eibenstein	28/10
Eckartsweiler	16/10	Ederding	28/20	—, Markt	28/52	<i>Ehlersdorf</i>	7/15	—	28/23
Eckartsweiler	13/151	Ederheim	11/58	Eggenburg, Stadt	28/12	Ehlershausen//		Eibenstock, Stadt	14/48
—	15/27	Ederheim	13/212	Eggendorf	28/24	Ramlingen mit	8/26	Eibesbrunn	28/17
Eckel	8/32	<i>Ederkehmen</i>	1/23	—	28/33	Ehlertfelde	1/9	Eibesthal	28/17
Eckelhausen	11/3	Ederlsdorf	13/83	— am Wagram	28/53	Ehlhalten	10/30	Eibingen	10/34
Eckelshausen	10/26	Edern	1/23	— am Walde	28/13	Ehlingen//Erf-		Eibiswald, Markt	28/49
Eckelsheim	18/7	Edersee	10/1	— im Thale	28/11	weiler	27/7	Eich	11/8
Eckelshof	13/76	Edersleben	6/33	Eggenfelden, Stadt	13/51	Ehlscheid	11/9	—	13/47
Eckenberg	13/147	Edesbüttel	8/31	Ehmen	8/31	Ehmen	8/31	—	14/45
Eckendorf	11/1	Edesheim	8/22	Ehmendorf	20/12	Ehmendorf	20/12	—	18/11
Eckenhagen	11/41	—	13/99	<i>Ehmkenhagen</i>	20/12	<i>Ehmkenhagen</i>	20/12	—	18/20
Eckenhaid	13/143	Edewecht	21/4	Ehndorf	7/15	Ehndorf	7/15	Eicha	14/35
Eckenroth	11/7	Ediger	11/6	Ehnes	17/24	Ehnes	17/24	—	17/18
Eckenweiler	15/20	Edingen	10/40	Ehningen	15/8	Ehningen	15/8	Eichardt	14/34
Eckerde	8/7	—	11/51	Ehningsen	9/48	Ehningsen	9/48	Eichau	5/25
Eckernförde, Stadt	7/1	—	16/24	Eholfing	13/68	Eholfing	13/68	— b. Münsterberg	5/5
Eckersbach	13/126	Edla	28/61	Ehr	10/35	Ehr	10/35	— b. Wartha	5/5
Eckersberg	1/29	Edlach	28/57	Ehra-Lessien	8/31	Ehra-Lessien	8/31	—/Groß	5/14
Eckersdorf	1/10	Edlbach	28/32	Ehrang	11/51	Ehrang	11/51	Eichbach	5/27
—	5/2	Edling	13/32	Ehrbardorf	4/37	Ehrbardorf	4/37	Eichbaum	1/25
—	5/6	— Sankt Peter	28/70	Ehrenbach	10/37	Ehrenbach	10/37	Eichberg	3/23
—	5/11	Edlitz im Burgen-		Ehrenberg	13/25	Ehrenberg	13/25	—	4/36
—	5/17	land	28/60	—	3/31	—	14/27	—	4/37
—	5/23	—, Markt	28/18	—	6/3	—	14/34	—	5/23

Eichberg — Eitzum

Alphabetisches Verzeichnis der Gemeinden

Eichberg.....	5/33	Eichenhorst.....	1/25	Eichwall.....	5/2	Eimke.....	8/36	Eisenbergeramt...	28/14
—.....	28/10	Eichenkamp.....	5/63	Eichwege.....	5/51	Eimsen.....	8/11	Eisenbrechtshofen.	13/215
—.....	28/51	Eichenried.....	5/47	— (Nd. Lausitz).	3/39	Eimsheim.....	18/18	Eisenbrück.....	4/39
—, Kolonie.....	3/36	—.....	10/7	Eichwerder.....	3/7	Eimstorf.....	8/34	Eisenbühl.....	13/140
—Trautenburg..	28/55	Eichenrod.....	18/17	—.....	4/36	Einach.....	28/59	Eisenburg.....	13/208
Eichberge.....	5/59	Eichenrode (Nieder		Eickedorf.....	8/40	Einartshausen...	18/10	Eisendorf.....	5/12
Eichbruch.....	1/23	Lausitz).....	3/38	Eickel, Stadt//		Einbach.....	16/16	—.....	7/15
Eichdamm.....	5/22	— (Ostpr.).....	1/9	Wanne-.....	9/50	—.....	16/22	Eisenerz, Markt..	28/56
— (Kr. Breslau).	5/2	Eichensee.....	1/31	Eickelberg.....	20/7	Einbeck, Stadt...	8/13	Eisengraberamt...	28/14
— (Ostpr.).....	1/34	— (Niederschles.)	5/10	Eickelborn.....	9/48	Einberg.....	13/128	Eisenhammer.....	4/39
Eichdorf.....	5/10	Eichenstein.....	1/22	Eickeloh.....	8/30	Eindorf.....	5/10	—.....	5/10
Eiche.....	3/6	Eichenstruth.....	10/33	Eicken-Brüche...	8/50	Einborn.....	17/25	Eisenharz.....	15/37
—.....	3/8	Eichental.....	1/22	Eickendorf.....	6/3	Einecke.....	9/48	Eisenhausen//	
—, Forst,		Eichenwald.....	5/42	—.....	6/4	Eineckerholsen...	9/48	Nieder.....	10/26
Gtsbez.//Alt..	1/41	Eichenwalde.....	4/9	Eickenrode.....	8/24	Einen.....	9/16	—//Ober.....	10/26
Eichede.....	7/19	Eichenzell.....	10/7	Eickfier.....	4/39	Eimersheim.....	13/152	Eisenhofen.....	13/12
Eichel.....	16/27	Eicherscheid.....	11/59	Eickhof.....	20/7	Einfeld.....	7/15	Eisenhüttel.....	28/51
Eichelberg.....	13/156	Eichfeld.....	13/169	Eickhoff.....	9/19	Einhart.....	12/2	Eisenkappel, Markt	28/72
—.....	13/167	—.....	17/20	Eickholt.....	8/50	Einhaus.....	7/6	Eisenschmitt.....	11/52
—.....	15/19	Eickfier.....	4/33	Eickhorst.....	6/14	Einhausen.....	17/19	Eisenstadt, Stadt.	28/8
—.....	16/26	Eichgraben.....	28/20	—.....	8/31	—.....	18/8	Eisenstein.....	13/70
Eichelborn.....	17/26	Eichgrund.....	5/13	—.....	9/25	Einhof.....	5/63	Eisental.....	16/18
Eichelhain.....	18/17	— O. S.....	5/59	Eicklingen//Groß.	8/28	Einhusen.....	20/12	Eisentratten.....	28/70
Eichelhardt.....	11/2	Eichhäusel-Neu-		—//Klein.....	8/28	Einig.....	11/8	Eisenwerk.....	1/30
Eichelsachsen...	18/10	deck-Wildgrund	5/57	Eieks.....	11/60	Eining.....	13/55	Eisenzicken.....	28/60
Eichelsbach.....	13/182	Eichhagen O. S...	5/46	Eiekstedt.....	3/11	Einmuß.....	13/55	Eislerfeld.....	9/47
Eichelsdorf.....	13/172	— (Ostpr.).....	1/17	Eiekstedtwalde...	4/25	Einöde.....	28/71	Eisermühl.....	1/30
—.....	18/10	Eichhain.....	5/34	Eikum.....	9/22	Einödhausen.....	17/19	Eisern.....	9/47
Eichelsee.....	13/183	Eichhammer.....	5/59	Eidenberg.....	13/83	Einöd-Ingweiler..	27/2	Eisern.....	9/47
Eichelshagen...	4/10	Eichhöhe.....	1/36	—.....	28/33	Einöllen.....	13/98	Eiseroerde.....	14/25
Eichelswalde...	1/36	Eichhof.....	4/17	Eidenborn.....	27/6	Einsbach.....	13/12	Eisersdorf.....	5/6
Eichen.....	1/11	Eichhofen.....	13/12	Eidengesäß.....	10/8	Einsdorf.....	17/26	—.....	13/56
—.....	1/14	—.....	13/71	Eidinghausen...	9/25	Einselthum.....	13/97	Eiserwagen.....	1/14
—.....	9/47	Eichholz.....	1/5	Eielstäd.....	8/54	Einsiedel.....	5/35	Eisfeld (Schlesien).	5/14
—.....	10/10	—.....	3/32	Eiersberg.....	4/21	—.....	14/5	—, Stadt.....	17/18
—.....	11/2	—.....	5/39	Eiershausen...	10/27	— O. S.....	17/18	Eisgarn, Markt...	28/10
—.....	15/31	—.....	8/32	Eiersheim.....	16/27	—.....	5/49	Eishausen.....	17/18
—.....	16/12	—//Groß.....	24/8	Eifa.....	10/4	Eisingen.....	15/34	Eisighofen.....	10/36
—//Groß.....	18/6	—//Klein.....	3/2	—.....	18/6	Einste.....	8/43	Eisingen.....	13/185
—//Klein.....	18/15	Eichhorn.....	3/2	Eigarren.....	1/25	Einstellige Höfe..	8/37	—.....	16/20
— O. S.//Klein..	5/49	—.....	1/11	Eigelsberg.....	13/66	Eintürnen.....	15/37	Eisleben, Stadt...	6/23
Eichenau.....	1/32	—.....	1/22	Eigeltingen.....	16/4	Einum.....	8/20	Eisliethen.....	1/3
— O. S.....	5/50	—.....	1/26	Eigenrieden.....	6/47	Einwinkel.....	6/11	Eislingen/Fils,	
Eichenbach.....	11/1	Eichhorst.....	28/9	Eigenrode.....	6/47	Einzingen.....	17/26	Stadt.....	15/16
Eichenbarleben...	6/19	—.....	3/6	Eigern.....	1/23	—//Ober.....	8/30	Eismannsberg...	13/16
Eichenberg.....	1/9	Eichicht.....	20/15	Eiglau.....	5/54	—//Unter.....	8/30	—.....	13/57
—.....	1/22	—.....	17/21	Eikeloh.....	9/41	Eisbach.....	28/52	—.....	13/148.
—.....	4/34	Eichigt.....	14/46	Eiland//		Eisbergen.....	9/25	Eismannsdorf.....	6/32
—.....	6/49	Eichitz.....	17/24	Emmericher.....	11/21	Eisborn.....	9/30	Eismerszell.....	13/17
—.....	10/23	Eichkamp.....	1/7	Eilau.....	5/56	Eischleben.....	17/12	Eisolzried.....	13/12
—.....	13/136	—.....	4/38	Eilenburg, Stadt..	6/21	Eischott.....	22/4	Eissel.....	8/43
—.....	13/164	Eichmedien.....	1/36	Eilendorf.....	8/32	Eisdorf.....	3/20	Eißel.....	22/2
—.....	17/25	Eichow.....	3/22	—.....	11/54	—.....	5/11	Eißeln.....	1/3
Eichenberge.....	4/38	Eichrode.....	5/46	Eilensen.....	8/13	—.....	5/17	Eißeln//Ober.....	1/25
Eichenborn.....	8/5	Eichsel.....	16/12	Eilenstedt.....	6/10	—.....	6/27	—//Unter.....	1/25
Eichenbrunn.....	28/17	Eichsen//Mühlen..	20/14	Eilhausen.....	9/24	— a. Harz.....	6/29	Eissen.....	9/27
Eichenbühl.....	13/141	Eichstädt.....	3/8	Eilmsen.....	9/48	Eisern.....	8/23	Eisten.....	8/46
—.....	13/180	Eichstädt, Stadt..	13/111	Eilsbrunn.....	13/71	Eisemost.....	5/41	Eistrup//Uphausen-	8/53
Eichendamm.....	5/27	Eichstedt.....	6/16	Eilscheid.....	11/48	Eisemroth.....	10/27	Eisweiler.....	27/8
Eichendorf.....	1/25	Eichstegen.....	15/31	Eilsdorf.....	6/10	Eisen.....	10/33	Eitelborn.....	10/38
—.....	1/29	Eichstetten.....	16/9	Eilsen, Bad.....	26/1	—.....	11/3	Eitelsbach.....	11/51
—.....	5/19	Eichstruth.....	6/44	Eilshausen.....	9/22	Eisenach.....	11/51	Eitensheim.....	13/19
—, Markt.....	13/58	Eichtal.....	5/59	Eilsleben.....	6/6	—, Stadt.....	17/4	Eiterfeld.....	10/14
— (Oberschl.)...	5/59	Eichtersheim.....	16/26	Eilstorf//Groß...	8/30	Eisenach.....	1/36	Eiterhagen.....	10/16
Eichendorffmühl.	5/61	Eichthal.....	1/33	—//Klein.....	8/30	Eisenarzt.....	13/31	Eiting.....	13/23
Eichenfeld.....	1/20	Eichungen.....	5/46	Eilsum.....	8/58	Eisena.....	5/59	Eitlbrunn.....	13/71
Eichenfelde.....	3/9	Eichwald.....	5/18	Eilte.....	8/30	Eisenbach.....	10/29	Eitorf.....	11/43
— (Pom.).....	4/19	—, Anteil Kr.		Eilum.....	22/6	—.....	13/98	Eitra.....	10/12
Eichengrund.....	5/50	Gumbinnen,		Eilversen.....	9/23	—.....	13/182	Eitting.....	13/14
Eichenhag.....	5/8	Forst, Gtsbez.	1/20	Eilvese.....	8/8	Eisenbart.....	16/14	—.....	13/61
Eichenhagen.....	3/23	—, Anteil Kr.		Eimbeckhausen...	8/10	Eisenberg.....	1/5	Eitweg.....	28/73
Eichenhain.....	5/7	Insterburg.....		Eime.....	8/11	—.....	5/18	Eitze.....	8/43
Eichenhausen...	13/34	Forst, Gtsbez.	1/22	Eimeldingen.....	16/12	—.....	5/43	Eitzen I.....	8/36
—.....	13/181	—, Anteil Kr.		Eimelrod.....	10/2	—.....	13/200	Eitzendorf.....	8/2
Eichenheim.....	1/25	Schloßberg.....		Eimen.....	22/5	— an der Pinka...	28/60	Eitzersthal.....	28/11
Eichenhofen.....	13/67	(Ostpr.), Forst	1/23	Eimental.....	1/17	— (Pfalz).....	13/97	Eitzing.....	28/35
—.....	13/201	Eichwaldau.....	5/31	Eimersdorf.....	27/6	— Stadt.....	17/25	Eitzum.....	8/11
		Eichwalde.....	3/14	Eimersleben.....	6/6			—.....	22/6

Nummern der Länder und preußischen Provinzen (fette Ziffern): 1 Ostpreußen, 8 Hannover, 9 Westfalen, 10 Hessen-Nassau, 11 Rheinprovinz, 12 Hohenzollerische, 18 Hessen, 19 Hamburg, 20 Mecklenburg, 21 Oldenburg, 22 Braunschweig,

Eitzweiler	11/3	Elkeringhausen	9/32	Ellguth//Neu	5/13	Elsa	13/128	Elzweiler	13/98
—//Asweiler	11/3	Elkershausen	8/15	—//Nieder	5/49	Elsaff	11/9	Embach	28/46
Eiweiler	11/3	Ellknechten	1/15	—//Nieder	5/53	Elsaffthal	11/9	Emberg	15/9
— (Saar)	27/5	Ellar	10/29	—//Ober	5/49	Elsarn am Jauer-		Embken	11/55
Eixe	8/24	Ellbögen	28/76	—//Ober	5/53	ling	28/14	Embsen	8/34
Eixen	4/4	Elleben	17/12	—Proskau	5/59	— im Straßer-		—	8/43
Eixendorf	13/64	Ellefeld	14/45	—Rippin	5/7	thale	28/14	Embühren	7/15
Eizendorf	28/34	Ellen	11/55	—//Schloß	5/53	Elsau	1/35	Emden	6/6
Ekenis	7/16	Ellenbach	13/137	—//Schön	5/19	Elsbach	18/13	—, Stadt	8/56
Ekholt//Seeth	7/13	—	18/8	—Tilowitz	5/47	Elsbeth	13/32	Emen	8/51
Elbe//Groß	8/20	—//Dürr	18/8	—Tost	5/63	Elsbethen	28/44	Emerfeld	15/31
—//Klein	8/20	—//Gras	18/8	—//Tschammer	5/49	Elschbach	13/98	Emeringen	15/11
Elben	6/27	Ellenberg	6/14	—Turawa	5/59	Elsdorf	8/37	Emerkingen	15/11
—	10/24	—	8/36	Ellhöft	7/21	— (Rheinland)	11/35	Emern	8/36
—	11/2	—	10/19	Ellhofen	13/206	—	24/7	Emernsacker	13/215
Elbenrod	18/6	—	11/3	—	15/19	—Westermühlen	7/15	Emershöfen	13/211
Elbenschwand	16/12	—	15/4	Ellichleben	17/12	Elsebeck	22/4	Emersleben	6/10
Elberberg	10/24	—//Gollenberg	11/3	Elliehausen	8/15	Elsen	9/26	Emersham	13/31
Elbergen	8/49	Ellend Maria	28/7	Ellierode	8/22	—	11/19	Emetzheim	13/157
Elberggrund	11/2	Ellends	28/23	—	22/3	Elsenau	4/39	Emhof	13/47
Elbersberg	13/149	Ellenfeld	13/77	Ellighofen	13/203	Elsenbach	13/23	Emkendorf	7/15
Elbersdorf	10/19	Ellenhausen	10/38	Ellingen	3/11	Elsendorf	13/139	Emleben	17/16
—	14/27	Ellensen	8/13	—//Groß	6/11	Elsenfeld	13/182	Emlichheim	8/48
Elbersroth	13/133	Ellenz-Poltersdorf	11/6	—//Klein	6/11	Elsenreith	28/25	Emmelbaum	11/45
Elbeu	6/19	Eller (Mosel)	11/6	—//Niederhonne-		Elsenruh	5/49	Emmelhofen	15/37
Elbgrund	10/29	Ellerau	7/17	feld	11/9	Elsenz	16/26	Emmeln	8/51
Elbigenalp	28/80	— (Ostpr.)	1/17	—, Stadt	13/157	Elsern	28/12	Emmelndorf	8/32
Elbing	1/37	Ellerbach	6/29	Ellingerode	10/23	Elsfleth, Stadt	21/9	Emmelsbüll	7/21
Elbingen	10/33	—	13/70	Ellingsen	9/48	Elsgrund	1/19	Emmelshausen	11/10
Elbinger Territorium,		—	13/198	Ellingshausen	10/5	Elsheim	18/9	Emmen	8/31
Gutsbezirk	1/38	— (Ostpr.)	1/17	—	17/19	Elsholz	3/19	Emmendingen,	
Elbingerode	8/23	Ellerbeck	8/53	Ellingstedt	7/16	Elsig	11/38	Stadt	16/8
—Harz, Stadt	6/18	Ellerbek	7/13	Elhmau	28/78	Elskop	7/18	Emmendorf	8/36
Elbings Kolonie	1/18	Ellerbrück	5/63	Elmendingen	16/20	Elsnig	6/35	Emmenhausen	8/15
Elbisbach	14/33	Ellerdorf	7/15	Elmosen	13/8	Elsnigk	24/7	—	13/203
Elbitz	6/27	Ellerhoop	7/13	Ellnrode	10/4	Elsoff	9/53	Emmerborn	22/5
Elbrinxen	25/1	Elleringhausen	9/32	Ellrich, Stadt	6/43	—	10/33	Emmerich, Stadt	11/28
Elbstorf	8/32	—	10/22	Ellrichshausen	15/10	Elspe	9/45	Emmerichenhain	10/33
Elchdorf	1/3	Ellern (Hunsrück)	11/11	Ellringen	8/34	Elstal	3/8	Emmericher Eiland	11/21
Elcheshheim	16/21	— (Ostpr.)	1/19	Ellscheid	11/46	Elster	6/39	Emmering	13/17
Elchingen auf dem		Ellernbruch	1/4	Ellsnig	5/57	—, Bad, Stadt	14/46	Emmeringen	6/10
Härtsfeld	15/4	Ellerndorf	8/36	Ellund	7/5	Elsterberg, Stadt	14/47	Emmerke	8/19
Elchweiler-		Ellerngrund	1/25	Elluschnen	1/19	Elsterhorst	5/34	Emmern	8/5
Schmiffberg	11/3	Ellerode//Berlepsch	10/23	Ellwangen	15/7	Elsterode	5/34	Emmeroth	11/44
Elchwerder	1/9	Ellershausen	10/4	— (Jagst), Stadt	15/4	EiSTERtrebnitz	14/33	Emmersdorf	13/51
Elchwinkel	1/18	—	10/23	Ellweiler	11/3	Elsterwerda, Stadt	6/25	—	28/71
Eldagsen	9/25	— b. Münden	8/21	Ellwerath	11/48	Elstorf	8/32	— an der Donau,	
—, Stadt	8/10	—//Groß	8/15	Ellzee	13/205	Elstra, Stadt	14/24	Markt	28/14
Eldena	4/7	Ellersleben	17/26	Elm	8/37	Elte	9/14	Emmershausen	10/39
—	20/9	Ellerstadt	13/101	—	10/21	Elten, Flecken	11/28	Emmerstedt	22/4
Eldenburg	3/17	Ellerwald I. Trift	1/38	— (Saar)	27/6	Eltendorf, Markt	28/51	Emmersweiler	27/5
Eldingen	8/28	— II. Trift	1/38	Elmen	28/80	Elterlein, Stadt	14/4	Emmerring	13/10
Elditten	1/6	— III. Trift	1/38	Elmenhorst	4/8	Eltern	8/51	Emmerzhausen	11/2
Elend	6/18	— IV. Trift	1/38	—	7/6	Elters	10/7	Emmingen	15/9
—	14/20	— V. Trift	1/38	—	7/19	Eltersdorf	13/132	— ab Egg	16/1
Elende	6/43	Ellerwalde	1/40	—	20/12	Eltershofen	15/17	Empede	8/8
Elfershausen	10/19	Ellgau	13/199	—	20/13	Eltheim	13/71	Empelde	8/7
—	13/170	Ellguth	5/8	—//Rost	20/12	Eltingen	15/22	Empersdorf	28/55
Elfgen	11/19	—	5/11	Elmenthal	10/11	Eltingshausen	13/174	Empfershausen	10/19
Elfhofen	5/2	—	5/12	Elmlohe	8/45	Eltmann, Stadt	13/171	Empfertshausen	17/14
Elfringhausen//		—	5/50	Elmpt	11/56	Eltmannsee	10/3	Empfingen	12/1
Nieder	9/35	—	5/57	Elmschenshausen	7/14	Eltmannshausen	10/3	Ems, Bad, Stadt	10/36
—//Ober	9/35	—	5/62	Elmshagen	10/16	Eltville, Stadt	10/34	—//Nordrheda u.	9/28
Elfsen	9/48	—//Alt	5/13	Elmshausen	10/26	Eltze	8/24	Emsbüren	8/49
Elgenau	1/34	—, Anteil v.		—	18/8	Elverdissen	9/22	Emsdetten	9/14
Elgendorf	10/38	Gröling	5/63	Elmshorn, Stadt	7/13	Elversberg	27/4	Emsdorf	6/21
Elgersburg	17/12	—//Fürsten	5/13	Elmstein	13/101	Elversdorf	6/16	—	10/18
Elgersdorf	14/26	—//Groß	5/13	Elnhaus	10/18	Elvershagen	4/27	Emseloh	6/33
Elgershausen	10/16	—//Groß	5/15	Ellnrode	10/5	Elvershausen	8/22	Emsen	8/32
Elgersweier	16/15	—//Groß	5/46	Elpe	9/32	Elvесе	8/22	Emsing	13/138
Elgert	11/9	—Guttentag	5/51	Elpenrod	18/6	Elxleben	6/50	Emskeim	13/199
Eliasbrunn	17/22	—Hammer	5/47	Elpersbüttel	7/20	—	17/12	Emskirchen	13/147
Elisabeth Sophien		—//Herzoglich	5/61	Elpersdorf (Amts-		Elxupöner//Groß	1/9	Emstadt	17/24
Koog	7/7	—//Klein	5/10	gericht Ans-		Elz	10/29	Emstal	3/19
Elisabethzell	13/46	—//Klein	5/13	bach)	13/125	—	28/63	Emstek	21/5
Elixhausen	28/44	—//Klein	5/15	— (Amtsgericht		Elzach	16/8	Emtinghausen	22/2
Elken	1/15	—//Klein	5/46	Heilsbrunn)	13/125	Elze	8/26	Emtmannsberg	13/127
Elkenroth	11/2	—//Kloch	5/19	Elpersheim	15/24	—, Stadt	8/11	Enchenreuth	13/154
Elkerhausen	10/31	—//Konstadt	5/53	Els, Markt	28/14	Elzerath	11/44	Endbach	10/26

Ende	9/35	Engern (Ostpr.)	1/19	Enzersfeld	28/13	Erbstetten	15/5	Erlach	28/24
Endeholz	8/28	Engerde	22/6	Enzesfeld, Markt	28/6	—	15/11	Erlaheim	15/6
Endenburg	16/12	Engers	11/9	Enzklösterle	15/9	Erbstorf	8/34	Erlangen, Stadt	13/192
Endermettingen	16/7	Engersen//Groß	6/4	Enzkofen	15/31	Erbuch	18/13	Erlau	6/49
Enderndorf	13/136	—//Klein	6/4	Enzthal	15/9	Erda	10/40	—	13/126
Endersbach	15/36	Engershausen	9/24	<i>Enzluhen</i>	1/17	Erdach	10/27	—	14/38
Endersdorf	5/15	Engertsham	13/68	Enzweihingen	15/35	Erdberg	28/17	—, Forst, Gtsbez.	6/49
—	5/50	Engerwitzdorf	28/33	Enzweiler	11/3	Erdeborn	6/27	Erlauf	28/16
Endingen	15/6	Engetried	13/208	Epe	11/3	Erden	11/44	Erlbach	13/10
—	16/8	Enghausen	13/15	—	9/1	Erder	25/2	—	13/125
Endlhausen	13/34	Engishausen	13/202	—, <i>Dorf</i>	9/1	Erdesbach	13/98	—	13/210
Endlichhofen	10/35	Engleshof	13/65	—, <i>Kirchspiel</i>	9/1	Erdhausen	10/26	—	13/212
Endlkirchen	13/10	Englmannsberg	13/50	Epenwöhrden	7/20	Erding, Stadt	13/14	—	14/9
Endorf	6/26	Englmannsbrunn	13/82	Epfach	13/27	Erdmannen	1/29	—	14/35
—	9/30	Englmar	13/46	Epfenbach	16/26	Erdmannhausen	15/23	—	14/46
—	13/26	Engolling	13/49	Epfendorf	15/30	Erdmannrode	10/14	—//Markt	13/147
—	13/67	Engstlatt	15/6	Epfenhausen	13/20	<i>Erdmannsdorf</i>	5/11	Erlbachtal	5/37
<i>Endrejen</i>	1/18	Engter	8/47	Epfenhofen	16/7	—	14/6	Erle	9/13
<i>Endruhnen</i>	1/23	Enheim	13/175	Epgert	11/2	—	17/25	Erlebach	14/38
<i>Endruschen</i>	1/15	Eningen unter		Epichnellen	17/14	—//Zillertal	5/33	Erlebusch	5/2
Endschütz	17/15	Achalm	15/29	Eppe	10/2	—//Zillertal	5/33	Erlen	1/18
Endsee	13/151	Enkenbach	13/96	Eppelborn	27/4	Erdmannshain	14/35	—//Nieder	5/49
Engabrunn	28/14	Enkenstein	16/12	Eppelheim	16/23	Erdmannsruh	1/22	Erlenau	1/36
Engar	9/27	Enkering	13/131	Eppelsheim	18/7	Erdmannweiler	16/6	Erlbach	11/52
Engden	8/48	Enkesen b. Para-		Eppenbergrun	11/6	Erdorf	11/45	—	13/95
Engel	7/21	diese	9/48	Eppendorf	8/53	Erdpenhausen	10/20	—	13/96
Engelhausen	8/30	— im Klei	9/48	Eppendorf	8/53	Erdpreß	28/9	—	13/102
Engelade	22/3	Enkhausen	9/30	Eppendorf	14/6	Erdwegen	28/53	—	15/19
Engelau//Groß	1/14	Enkheim, Kr.		Eppenhain	10/30	Eresing	13/20	—	16/22
—//Klein	1/14	(Hanau)//Bergen	10/10	Eppenreuth	13/65	Eresried	13/17	—	18/8
Engelbach	10/26	Enkingen	13/212	—	13/154	Erde	7/16	—	18/13
Engelbostel	8/7	Enkirch	11/12	Eppenrod	10/36	Erfeld	16/22	— a. Main	13/182
Engelbrechts	28/23	Ennabeuren	15/25	Eppenschlag	13/53	Erfelden	18/16	— b. Markt-	
Engelbrechtsche		Ennahofen	15/11	Eppensen//Täten-		Erfenbach	13/96	heidendorf	13/178
Wildnis	7/18	Ennerich	10/31	dorf	8/36	Erfenschlag	14/5	—//Nieder	18/14
Engelbrechts-		Ennetach	15/31	Eppertshausen	18/12	Erfurt, Stadt	6/42	—//Ober	18/14
münster	13/25	<i>Ennewitz</i>	6/29	Eppingen, Stadt	16/26	Erfurtshausen	10/18	—//Wald	18/8
Engeln	8/47	Enniger	9/2	Eppisburg	13/198	Erfweiler	13/102	Erlenbruch	1/25
Engelgau	11/60	Ennigerloh	9/2	Eppishausen	13/209	— Ehlingen	27/7	Erlenbrunn	13/102
Engelhardtberg	13/130	Ennigloh	9/22	Eppishofen	13/215	Ergenzen	15/20	Erlenburg	5/47
Engelhardtgrün	14/46	Enns, Stadt	28/33	Epplingen	16/27	Ergersheim	13/156	Erlenbusch	5/21
Engelhartstetten	28/9	Ennsdorf	28/5	Eppprath	11/35	Ergertshausen	13/34	— O. S.	5/49
Engelhartszell,		Ensch	11/51	Eppstein	10/30	Ergeshausen	10/36	Erlendorf	5/10
Markt	28/37	Ensdorf	13/44	—	13/94	Erggertshofen	13/67	—	5/36
Engelhelms	10/7	—	27/6	Epschenrode	6/43	Ergolding	13/59	Erlenfeld	1/25
Engelmannsbrunn	28/22	Ense//Nieder	10/2	Epsingsen	9/48	Ergolsbach, Markt	13/61	Erlenflet	1/15
Engeln	8/2	—//Ober	10/2	Epterode	10/23	Ergste	9/40	Erlenfließ	1/9
—	11/8	Ensfeld	13/199	Equarhofen	13/156	Erharting	13/23	Erlengrund	5/59
Engelnstedt	22/6	Ensheim	18/7	Equord	8/24	Erichshagen	8/9	— (Kr. Groß	
Engelrod	18/17	—	27/7	Erabach	13/45	Ering	13/69	Wartenberg)	5/7
Engelsbach	17/16	Ensingen	15/35	Erbach	10/29	Eringerfeld	9/41	— (Ostpr.)	1/20
Engelsberg	13/31	<i>Enskehmen</i>	1/17	—	10/34	Erisdorf	15/31	Erlenhagen	1/17
—	13/63	Enslingen	15/17	—	11/11	Eriskirch	15/14	<i>Erlenhain</i>	5/12
Engelsbrand	15/9	Enslwang	13/67	—	15/34	Erisried	13/209	Erlenholz	3/38
Engelschoff	8/42	Enspel	10/33	—	18/8	Erkelenz, Stadt	11/56	Erlenmoos	15/7
Engelschwand	16/3	Entenberg	13/148	—//Dorf	18/13	Erkeln	9/23	Erlenrode	1/18
Engelsdorf	11/58	Entnach	13/20	—//Neu	4/36	Erkelsdorf	5/25	Erlensee	1/19
—	13/48	Entringen	15/32	—//Reiskirchen	27/2	Erkenbrechtswiler	15/26	Erlental	1/26
—	14/36	Entrischenbrunn	13/25	—, Stadt	18/13	Erkenswick//Oer-	9/13	— O. S.	5/59
—	28/12	Entrup	9/23	— (Westerwald)	10/33	Erkerode	22/2	Erlenwald, Forst,	
—	28/52	—	25/2	Erben	1/33	Erkersreuth	13/150	Gtsbez.	1/9
Engelshütt	13/57	Entschendorf	28/61	Erbendorf, Stadt	13/65	Erkertshofen	13/138	<i>Ergrund</i>	5/10
Engelskirchen	11/42	—	28/63	Erbefeld	5/11	Erkheim	13/208	Erlichshausen	1/29
Engelstadt	18/9	Enzberg	15/35	Erbenfelde	5/19	Erkner	3/6	Erlichheim	15/23
Engelstein	1/16	Enzelhausen	13/60	Erbengrün	17/17	Erkrath	11/15	Erling	13/29
Engelswalde	1/2	Enzen	11/38	Erbenhäusen	10/18	Erksdorf	10/18	Erling	13/215
Engelswies	16/4	—	11/45	—	17/14	Erkshausen	10/20	Erlinghausen	9/32
Engelthal	13/137	—	26/2	—	18/6	Erl	28/78	Erlingshofen	13/131
Engen, Stadt	16/2	Enzendorf	13/137	Erbenswunsch	4/36	Erla	14/48	—	13/199
Engenhahn	10/37	—	28/31	Erbersdorf	5/57	—	28/5	Erlin	14/35
Engensen	8/26	Enzenkirchen	28/37	—	28/50	<i>Erlaa bei Wien</i>	28/1	Erlsdorf	13/172
Engenthal	13/170	Enzenreith	28/18	Erbes-Büdesheim	18/7	Erlabronn	13/152	Erlstätt	13/31
Engo	8/37	Enzenrieth	13/65	Erbisdorf, Stadt		Erlabrunn	13/185	Ermendorf	14/23
Enger, Stadt	9/22	Enzenstetten	13/200	—//Brand	14/22	—	13/69	Ermenrod	18/6
Engerda	17/20	Enzersdorf an der		Erbishofen	13/211	—	13/151	Ermershausen	13/172
Engerde	8/55	Fischa	28/7	Erbringen	27/3	—	13/177	Ermethis	10/5
Engerheide	7/21	— bei Staatz	28/17	Erbsen	8/22	—	13/183	Ermetzhof	13/151
Engern	8/3	— im Thale	28/11	Erbshausen	13/173	—	16/15		
		— <i>Maria</i>	28/1	Erbstadt	10/10				

Nummern der Länder und preußischen Provinzen (fette Ziffern): 1 Ostpreußen, 8 Hannover, 9 Westfalen, 10 Hessen-Nassau, 11 Rheinprovinz, 12 Hohenzollerische, 18 Hessen, 19 Hamburg, 20 Mecklenburg, 21 Oldenburg, 22 Braunschweig,

Ermetzhofen	13/156	Esch	11/38	Escherde//Groß . . .	8/19	Essing, Markt	13/55	Ettleben	13/184
Ermingen	15/34	—	11/46	—//Haus	8/11	Essingen	11/46	Ettlenschieß	15/34
Ermilitz	6/29	—	11/52	—//Klein	8/19	—	13/99	Ettling	13/19
Ermreus	13/134	Eschabruck	28/25	Eschergallen	1/15	—	15/4	—	13/58
Ermreuth	13/134	Eschach	13/200	—, Ksp. Dube- ningken	1/19	Essinghausen	22/2	Ettlingen, Stadt . . .	16/19
Ermrschwerd	10/23	—	15/15	—, Ksp. Gawaiten . . .	1/19	Eßleben	13/184	Ettlingenweiler	16/19
Ermsinghausen	9/41	—	15/28	—//Neu	1/15	—	17/26	Ettlishofen	13/211
Ermsleben, Stadt	6/26	Eschau	13/182	Escherienen	1/15	Eßling	28/1	Ettmannsdorf	13/47
Ernstedt	6/50	Eschbach	10/35	Escherischken	1/15	Eßlingen	11/45	Ettmannsweiler	15/9
Erndtebrück	9/53	—	10/39	Escherkehmen	1/17	—	13/157	Ettmarshausen	17/19
Ernegg	28/21	—	13/99	Escherlich	13/127	— am Neckar, Stadt	15/12	Ettringen	11/8
Ernersdorf	13/45	—	16/7	Eschernndorf	13/169	—	8/42	—	13/209
Ernestinenberg	5/57	—//Nieder-	18/14	Escherningken	1/15	Eßmannsdorf	6/31	Etzbach	11/2
Ernsbach	15/27	—//Ober-	18/14	—	1/20	Eßweiler	13/98	Etzdorf	14/34
—	18/13	Eschborn	10/30	Eschernnicken	1/9	—	8/42	— am Kamp, Markt	28/14
Ernsdorf bei Staatz	28/17	Eschbruch	4/36	Escherode	8/21	Eßtenfeld	13/185	Etzean	18/13
Ernsgaden	13/25	Eschdorf	14/27	Eschershausen	8/22	Esterholz	8/36	Etzel	8/59
Ernst	11/6	—	17/20	—, Stadt	22/5	Estern	9/6	Etzelbach	17/20
Ernstbrunn, Markt	28/17	Esche	8/48	Eschfeld	11/48	Esternberg	28/37	Etzelskirchen	13/139
Ernstburg	1/15	Escheberg	10/24	Eschhofen	10/29	Estern-Büren	9/1	Etzelsroth	28/12
Ernsthausen	10/4	Eschebrügge	8/48	Eschingen	1/15	Esterwegen	8/46	Etzelsrode	6/43
—	10/18	Eschede	8/28	Eschlbach	13/14	Esthal	13/101	Etzen	8/34
—	10/31	Eschefeld	14/33	—	13/75	Esting	13/17	—	28/25
Ernstho//Groß	4/7	Eschelbach	10/38	Eschlapp	13/130	Estinghausen	9/30	Etzenborn	8/15
Ernsthofen	18/11	—	15/27	Eschlkam, Markt	13/57	Estorf	8/9	Etzen-Gesäß	18/13
—	28/5	—	16/26	Eschollbrücken	18/11	—	8/42	Etzenhausen	13/12
Ernstroda	17/16	— a. d. Ilm	13/25	Eschringen	27/7	Esstringen-Rottum //Polle-	8/49	Etzenricht	13/65
Ernstthal	17/24	Eschelbronn	16/26	Eschwege, Stadt	10/3	—	7/5	Etzenrot	16/19
—, Stadt// Hohenstein-	14/7	Eschen	13/127	Eschweiler	11/38	Estrup	1/22	Etzersdorf	28/63
Ernstwalde	1/14	Eschenau	1/2	—, Stadt	11/54	Eszeratschen	1/15	Etzerstetten	28/21
—	1/22	—	1/6	— über Feld	11/55	—, Ksp. Dube- ningken	1/19	Etzgersrieth	13/81
Ernzen	11/45	—	10/31	Esebeck	8/15	—, Ksp. Gawaiten	1/19	Etzin	3/8
Erolzheim	15/7	—	13/98	Esenhausen	15/28	—//Neu	1/15	Etzleben	6/22
Eromeiten	1/25	—	13/132	Esens, Stadt	8/59	Eszerienen	1/15	Etzmannsdorf am Kamp	28/12
Erp	11/38	—	13/171	Esgrus	7/5	Eszerischken	1/15	— bei Straning	28/12
Erpel	11/9	—	15/19	Esgrusschauby	7/5	—	1/20	Etzoldshain	14/35
Erpen	8/53	—	28/15	Esingen	11/49	Eszerkehmen	1/17	Etzoldshain// Könderitz-	6/41
Erpensen	8/31	—	28/23	Esiskum	8/57	Eszerningken	1/15	Euba	14/5
Erpentrup	9/23	—	28/31	Eslarn, Markt	13/81	—	1/20	Eubach	10/19
Erpfinen	15/29	—	28/46	Eslöhe	9/44	Etelsen	8/43	Eubabrunn	14/46
Erpfting	13/20	Eschenbäch	9/47	Esmark	7/16	Etgersleben	6/17	Euben	13/127
Erpolzheim	13/101	—	13/137	Espa	10/40	Ettert	11/44	Eubenberg	17/17
Ersdorf	11/37	—	13/147	Espasingen	16/4	Etingen	6/4	Eubigheim	16/22
Ersen	10/13	—	13/171	Espelkamp	9/24	Etmühl	28/48	Eudorf	18/6
Ersfeld	11/2	—	14/46	Espenfeld	17/12	Etschberg	13/98	Euenheim	11/38
Ershausen	6/44	— i. d. OPf., Stadt	13/52	Espenhagen	4/35	Etsdorf	13/44	Euerbach	13/184
Ersingen	15/11	—, Stadt// Wolframs-	13/136	Espenhain	14/33	Ettaldorf	13/18	Euerdorf, Markt	13/170
—	16/20	Eschen	1/18	Espenschied	10/34	Etteln	9/19	Euerfeld	13/175
Ersrode	10/20	Eschenberg	17/16	Esperde	8/5	Ettelried	13/197	Euerhausen	13/183
Ertingen	15/31	Eschenbruch	25/1	Esperke	8/8	Ettenbeuren	13/201	Euernbach	13/25
Ertlinghausen	8/22	— //Groß	1/22	Esperstedt	6/27	Ettenbostel	8/30	Euerwang	13/138
Ertl	28/5	Eschendorf	5/49	—	17/23	Ettenbüttel	8/31	Eugenbach	13/59
Erwitte, Stadt	9/41	Eschenfelden	13/76	Esperstoff	7/16	Ettendorf	28/49	Eugendorf	28/44
Erwitzen	9/23	Eschenhahn	10/37	Esplingerode	8/12	—	28/73	Eugenienberg	4/3
Erxleben	6/6	Eschenhang	1/22	Espol	8/22	Ettenhausen	15/10	Eula	14/26
—	6/11	Eschenhausen	8/2	Eßbach	6/52	— a. d. Nesse	17/14	—	14/33
Erzbach	18/13	Eschenhöhe	1/23	—	22/2	— a. d. Suhl	17/14	—	17/17
Erzberg	13/151	Eschenhorst	1/39	Essel	8/30	Ettenheim, Stadt	16/11	Eulam	3/30
— Görllitzen	28/73	Eschenlohe	13/18	Esselbach	8/42	Ettenheimmünster	16/11	Eulam	6/31
Erzenhausen	13/96	Eschenried (Ostpr.)	1/29	—	13/178	Ettenkirch	15/14	—	14/33
Erzgrube	15/13	Eschenriege	4/38	Esselberg	13/138	Ettenstatt	13/157	Eulenbach	28/10
Erzhäuser	13/64	Eschenrod	18/10	Esselborn	13/7	Ettersburg	17/26	Eulenberg	11/2
Erzhausen	18/11	Eschenrode	6/4	Essen	8/2	Etterschlag	13/29	Eulenbis	13/96
—	22/3	Eschenstruth	10/16	—	8/2	Ettersdorf	10/38	Eulenburg	4/28
Erzingen	15/6	Eschenthal	15/17	Essen	21/5	Etterwinden	17/14	Eulendorf	14/34
—	16/7	Eschenwalde	1/33	—, Bad	8/54	Etterzhäuser	13/71	Eulersdorf	18/6
Erztal	1/29	—	3/34	—, Stadt	11/17	Etting	13/19	Eulgem	11/6
Erzweiler	11/3	— O. S.	5/62	Essenbach	13/59	Ettinghausen	10/33	Eulitz	14/26
— O. S.	5/51	Escher	8/3	Essenheim	18/18	Ettingshausen	18/15	Eulo	3/38
Esbach	13/128	Escheratschen	1/22	Essenrode	8/31	Ettischleben	17/12	Eulowitz (Neu-, Nieder-, Ober-)	14/19
—	13/129			Essentho	9/19	Ettisweiler	12/2	Eulsbach	18/8
Esbeck	8/11			Esserden	11/28			Euper	6/59
—	9/41			Essern	8/9				
—	22/4			Essershausen	10/31				
Esborn	9/35			Eßfeld	13/183				
Esch	10/37			Eßhoff	9/32				
—	11/35			Essig	11/37				

2 Berlin, 3 Brandenburg, 4 Pommern, 5 Schlesien, 6 Prov. Sachsen, 7 Schleswig-Holstein, Lande, 13 Bayern, 14 Land Sachsen, 15 Württemberg, 16 Baden, 17 Thüringen, 23 Bremen, 24 Anhalt, 25 Lippe, 26 Schaumburg-Lippe, 27 Saarland, 28 Österreich.

Eurasburg — Ferlach, Stadt

Alphabetisches Verzeichnis der Gemeinden

Eurasburg	13/16	Eythienen	1/8	Falkenburg i. Pom.,		Farrach	13/32	Feiting	28/55
—	13/34	Eythra	14/36	Stadt	4/34	Farschweiler	11/51	Felchow	3/1
Euratsfeld, Markt.	28/5	Ezelheim	13/152	Falkendiek	9/22	Farsleben	6/19	Felchta	6/47
Eurishofen	13/203	Ezelsdorf	13/148	Falkendorf	5/59	<i>Farve</i>	7/12	Feld am See	28/71
Euscheid	11/48			—	13/139	Farven	8/37	Felda//Groß-	18/6
Euskirchen, Stadt	11/38			—	28/59	Fasendorf	14/47	Feldafing	13/29
Eußenhausen	13/179			— (Ostpr.)	1/29	Faßberg, Gtsbez.//		Feldbach, Stadt ..	28/50
Eußenheim	13/173			Falkenfels	13/46	Fliegerhorst ...	8/28	Feldbaum	28/49
Eußerthal	13/93			Falken-Gesäß	18/13	Faßmannsreuth ...	13/150	Feldberg	16/13
Eutendorf	15/5			Falkenhagen	3/9	Fasten	1/36	—, Stadt	20/15
Eutenhausen	13/209			—	3/11	Fastrau	11/51	Feldbergen	8/20
Eutenhofen	13/72			—	3/31	<i>Faszen</i>	1/36	Felde	7/15
Eutin, Stadt	7/3			—	4/28	Fatschenbrunn ...	13/171	—	8/2
Eutingen	15/20			—	8/15	Fattigau	13/140	—//Kloch-	5/19
—	16/20			—	20/13	Fauerbach b. Nidda	18/10	Feldeck	1/22
Eutrich	14/19			—	25/1	— v. d. Höhe	18/14	Feldengel	17/23
Eutzen	8/31			Falkenhain	3/32	Faulbach	10/29	Feldgeding	13/12
Eutzsch	6/39			—	5/6	Faulbrück	5/15	Feldhausen	12/2
Evendorf	8/32			—	5/12	—//Mittel	5/15	Feldheim	6/39
Evenhausen	13/32			—	5/30	—//Nieder	5/15	—	13/210
Evensen	8/8			—	6/41	—//Ober	5/15	— (Oberschlesien)	5/50
—	8/11			—	14/20	Faulen	1/34	Feldhöhe	1/25
Eventin	4/29			—	14/27	—	1/41	Feldkahl	13/164
Everingen	6/4			—	14/35	Faulenberg	13/151	Feldkirch	16/9
Everinghausen	8/41			—	14/38	Faulenfirst	16/14	—, Stadt	28/84
Everloh	8/7			<i>Falkenhain//Nieder</i>	5/30	Faulenhorst	6/4	Feldkirchen	13/8
Evern	8/26			—//Ober Mittel...	5/30	Faulenrost	20/10	—	13/24
—//Deutsch	8/34			Falkenhausen	1/20	Faulhöden	1/30	—	13/75
—//Wendisch	8/34			Falkenhöhe	1/18	Fauljoppe	5/41	—	13/210
Everode	8/11			Falkenort	1/25	Faulück	7/16	—	28/52
<i>Eversael</i>	11/23			Falkenrehde	3/8	Faulungen	6/47	— an der Donau	28/33
Eversberg, Stadt	9/44			Falkenreut	1/22	Faurndau	15/16	— bei Mattig-	
Eversdorf	6/14			Falkensee	3/8	Fautenbach	16/18	hofen	28/28
—	7/18			Falkenstein	16/9	Fechenbach	13/180	—, Stadt	28/67
Eversen	8/28			Falkenstein	1/34	Fechheim	13/128	Feldkrücken	18/17
—	8/41			—	4/36	Fechingen	27/5	<i>Feldmoching</i>	13/24
—	9/23			—	10/32	Feckenhausen	15/30	Feldrennach	15/9
Evershagen	20/12			—	13/103	Fedderau	1/5	Feldstetten	15/25
Eversmeer	8/59			—	13/169	Fedderingen	7/11	<i>Felgentreu</i>	3/5
Everswinkel	9/16			—, Markt	13/73	Federow	20/16	Felgitsch	28/55
Evesen	26/1			—, Stadt	28/17	Fedorwalde-		Felixdorf, Markt..	28/24
Eveshausen	11/10			—//Waldhof	11/45	Peterhain	1/36	Felizenzell	13/79
Eyessen	22/6			Falkenthal	3/15	Feggendorf	8/10	Felkendorf	13/142
Evestorf	8/7			Falkenwalde	3/11	Fehebeutel	5/17	Fell	11/51
Evinghausen	8/47			—	3/28	Fehlau	1/2	Fellbach, Stadt..	15/36
Evingen	9/40			—	3/36	Fehlbrücken	1/22	Felldorf	15/20
Ewattigen	16/14			—	4/11	Fehlheim	18/8	Fellen	13/168
Ewersbach	10/27			—	4/13	Fehl-Ritzhausen ..	10/33	Fellendorf	5/39
Ewighausen	10/33			—	4/39	Fehldorf	8/51	Fellerdilln	10/27
Exau	5/22			—, Forst, Gtsbez.	4/11	<i>Fehnhausen</i>	8/55	Fellerich	11/49
Exdorf	17/18			Falken	6/47	Fehrbach	13/102	Fellhammer	5/21
Exing	13/58			—	14/7	Fehrbellin, Stadt	3/8	Fellheim	13/208
Exten	8/3			Falkenau	1/1	Fehrenbach	17/18	Felling	28/11
Exter	9/22			—	5/50	Fehrenbötzel	7/17	—	28/14
Externsteine//				—	14/6	Fehring, Markt	28/50	Fellinghausen	9/47
Holzhausen-	25/1			—	14/34	<i>Fehring</i>	8/22	Fellingshausen	10/40
Extum	8/55			—//Groß	1/41	Fehrow	3/22	Felm	7/1
Eyb	13/125			Falkenbach	10/31	Feichen	28/21	Fels am Wagram,	
Eyba	17/21			—	14/8	Feichten	13/10	Markt	28/22
Eybach	15/16			Falkenberg	3/2	—	13/23	Felsberg	27/6
Eydelstedt	8/1			—	3/31	Feicht Maria	28/67	—, Stadt	10/19
Eydtkau, Stadt ..	1/17			—	3/32	Feigenhofen	13/215	Felsen	8/51
<i>Eydtkuhnen, Stadt</i>	1/17			—	4/9	Feilbingert	13/103	Felsenberg	28/25
Eyendorf	8/32			—	4/10	Feilersdorf	13/52	Fendels	28/79
—	8/32			—	5/6	Feilitzsch	13/140	Fensdorf	11/2
Eyershausen	8/11			—	5/35	Feinbach	13/8	Ferbitz	3/17
—	13/176			—	6/11	Feilsdorf	11/45	Perch	3/19
<i>Eygarren</i>	1/23			—	6/35	<i>Feinfeld</i>	28/12	Perchels	6/8
Eylau, Stadt//				—	8/40	Feisternitz	28/49	Perchesar	
Deutsch	1/41			—	10/5	Feistriz	28/59	b. Rathenow ...	3/16
—, Preußisch,				—	13/51	— am Wechsel	28/18	Ferchland	6/8
Stadt	1/11			—	13/77	— an der Gail	28/71	<i>Ferchlapp</i>	6/11
Eyll	11/18			—	14/22	— bei Knittelfeld	28/54	Ferdinandshof ...	4/17
<i>Eymenischenen</i> ..	1/17			—//Alt	4/10	— bei Weiß-		—, Remonteamt ..	4/17
— <i>Wassaken</i>	1/23			— (Elster)	6/25	kirchen	28/54	Ferdinandshorst ..	3/11
Eyrichshof	13/167			Falkenberg (Mark)	3/7	— im Rosenthal ..	28/67	Ferdinandstein ..	4/5
Eysölden	13/138			—//Neu	4/10	— ob Bleiburg	28/72	Fergitz	3/15
Eyßeln	1/20			— O. S., Stadt ..	5/47	<i>Farpfen</i>	20/17	Ferlach, Stadt ...	28/67
Eystrup	8/2								

Nummern der Länder und preußischen Provinzen (fette Ziffern): 1 Ostpreußen, 8 Hannover, 9 Westfalen, 10 Hessen-Nassau, 11 Rheinprovinz, 12 Hohenzollerische, 18 Hessen, 19 Hamburg, 20 Mecklenburg, 21 Oldenburg, 22 Braunschweig,

Fermerswalde	6/34	Finckenstein	1/41	Fischbachau	13/22	Fleeth	20/15	Florian, Markt//	
Ferna	6/51	—, Forst Gtsbez.	1/41	Fischbeck	6/8	Flegensen	8/10	Groß Sankt	28/49
Fernabrünst	13/135	Findorf	8/37	—	8/3	Flehde-Bargen//		—, Markt//Sankt	28/33
Fernbreitenbach	17/14	Finken	1/11	—	19	Rehm-	7/11	Floriansdorf	5/17
Ferndorf	9/47	Finkenbach-		Fischbek	7/19	Flehdewurth	7/11	Florkehmen	1/20
—	28/71	Gersweiler	13/103	Fischborn	10/8	Flehhngen	16/19	Florlauken	1/9
Fernheide	4/39	—//Ober-	13/13	— (Ostpr.)	1/29	Flein	15/19	Florsdorf	5/29
Fernitz	28/52	—//Unter-	18/13	Fischelbach	9/53	Fleinhausen	13/197	Florsrain	10/25
Fernmitthenhausen	13/210	Finkenberg	28/81	Fischen	13/33	Fleinheim	15/18	Florstadt//Nieder-	18/14
Fern Neundorf	3/14	Finkengrund	1/22	—	13/214	Fleisbach	10/27	—//Ober-	18/14
Fernsdorf	24/7	Finkenhagen	1/25	Fischendorf	14/34	Fleischwangen	15/31	Florweg	1/9
Ferschnitz, Markt	28/16	Finkenhain	10/7	Fischerbach	16/16	Fleisnitz	13/145	Floß, Markt	13/65
Ferschtweiler	11/45	Finkenheide	5/8	Fischerdorf	13/49	Fleißdorf	3/20	Floßdorf	11/58
Ferthofen	13/208	Finkenhof	1/18	Fischerei	5/46	Fleißwiese	5/31	Flossenbürg	13/65
Feßbach	15/27	Finkenschlucht	1/17	Fischerende	5/39	Fleming	1/35	Flossing	13/23
Fesselsdorf	13/144	Finkenstein	5/59	Fischerhude	8/43	Flemmlingen	13/99	Floste	5/47
Fessenbach	16/15	—	28/71	Fischering	28/73	—	17/11	—Woistrasch	5/47
Fessenheim	13/212	Finkental (Ostpr.)	1/25	Fischern	13/158	Flemsdorf	3/1	Flosten	1/29
Festenberg, Stadt	5/7	Finkenthal	20/10	Fischersdorf	17/21	—	6/21	Floth	4/37
Fetzelhofen	13/139	Finkenwalde	4/11	Fischerskampe	1/38	Flensburg, Stadt	7/4	Flotow//Groß	20/16
Feucht, Markt	13/148	Finkenwalde		Fischhausen, Stadt	1/3	Flensungen	18/6	Flotzheim	13/199
Feuchten	13/61	(Ostpr.)	1/15	Fischheim	14/38	Fleringen	11/48	Flügendorf	5/51
Feuchtwangen,		Finkenwerder	19	Fisching	28/54	Flerke	9/48	Flüren	11/28
Stadt	13/133	—	20/11	Fischingen	12/1	Flerzheim	11/37	Flüssing	28/55
Feuchtwiesen	1/23	Finningen	13/211	—	16/12	Fleschenbach	18/17	Flughafen Tutow	4/3
Feudingen	9/53	Finow, Stadt	3/7	Fischllham	28/40	Flessau	6/11	Fluau	15/14
Feuerbach	13/169	Finowfurt	3/7	Fischwasser	3/32	Flüssenow	20/14	Fluorn	15/30
—	16/13	Finsing	13/14	Fiß	28/79	Flettmar	8/31	Flurstedt	17/26
Feuersbach	9/47	Finsterau	13/84	Fissahn	4/37	Flieden	10/7	Flußbach	11/52
Feuersbrunn	28/22	Finsterbergen	17/16	Fistritz	28/23	Fliegenberg	8/32	Flußfelde	1/23
Feuerscheid	11/48	Finsterdamerau	1/33	Fitten	27/3	Fliegerhorst//Faß-		Fluterschen	11/2
Feuerthal	13/170	Finsterloh	15/24	Fittigsdorf	1/28	berg	8/28	Fluttendorf	28/62
Feusdorf	11/46	Finsternau	28/10	Fitzbek	7/18	Fockbek	7/15	Fockenber-Lim-	
Fichtelberg	13/127	Finsterthal	10/39	Fitzen	7/6	bach	13/96	Fockendorf	17/11
Fichten O. S.	5/59	Finsterrot	15/17	Fitzdorf	13/172	Fließ	28/79	Föcking	13/22
Fichtenberg	6/25	Finsterwalde	1/31	Flachau	28/42	Fließbau	8/29	Föckelberg	13/98
—	15/5	— (Nd.Lausitz),		Flachdorf	1/25	Fließdorf	1/31	Föckinghausen	8/50
— (Ostpr.)	1/25	Stadt	3/32	Flachenseifen	5/40	Fließem	11/45	Fögenbeuern	13/34
Fichtendorf	5/22	Fintel	8/41	Flachslanden	13/125	Flieth	3/15	Föhlritz	17/14
Fichtenfließ	1/25	Finthen	18/18	Flachsmeer	8/57	Flinkow	4/31	Föhrden-Barl	7/17
Fichtenhöhe	1/23	Finchau	4/39	Flachstöckheim	8/17	Flinsbach	16/26	—//Lohe	7/15
Fichtenrode	5/63	Firmenich//		Flacht	10/36	Flinsberg	6/44	Föhren	11/51
Fichtenwalde	1/25	Satzvey-	11/38	—	15/22	—, Bad	5/40	Föhrendorf	5/62
—	1/29	Flacke	4/2	Flacke	4/2	Flintbek	7/14	Föhrengrund	5/63
— O. S.	5/57	Flackenheide	4/38	Flacksee	4/38	—//Groß	7/14	Föhrenreuth	13/140
Fichthorst, Gtsbez.	1/38	Fisch	11/49	Fladnitz	28/50	—//Klein	7/14	Föhrental	16/9
Fichtwerder	3/30	Fischa	28/50	— a. d. Teich-		Flinten	8/36	Föhrenwalde	5/22
Fickmühlen	8/45	Fischach	13/197	alpe	28/63	Flirsbach	13/26	Föhrste	8/11
Fiddichow, Stadt	4/5	Fischamend, Dorf	28/7	Fladungen, Stadt	13/179	Flirsch	28/79	Föllm	28/17
Fieberbrunn	28/77	—, Markt	28/7	Flaesheim	9/13	Flischbach	13/82	Fölsen	9/27
Fiebing	8/55	Fischau	1/39	Flamberg	28/55	Flochberg	15/4	Föls	28/48
Fiefbergen	7/14	—, Bad	28/24	Flamersheim	11/38	Flockau	1/29	Fölz	28/48
Fiefharrie	7/14	Fischbach	5/33	Flammberg	1/33	Flockenbach//		Fölziehausen	8/11
Fiegenstall	13/157	—	6/49	Flammersbach	9/47	Unter-	18/8	Förbau	13/140
Fiel	7/20	—	10/14	—	10/27	Flöcking	28/63	Fördergersdorf	14/21
Fienerode	6/8	—	10/30	Flammersfeld	11/2	Flögeln	8/45	Förderstedt	6/3
Fienstedt	6/27	—	10/37	Flandorf	28/13	Flögert	11/2	Förz	17/24
Fienstorf	20/12	—	11/3	Flarchheim	6/45	Flöha, Stadt	14/6	Förzling	8/1
Fier	4/27	—	11/45	Flaschberg	28/70	Flörsbach	10/8	Förzling//Wagen-	
—//Deutsch	4/35	—	13/47	Flathe	4/33	Flörshheim	10/30	feld-	8/1
Fiersbach	11/2	—	13/96	Flatow	3/8	—//Nieder-	13/20	Förnbach	13/25
Figldorf	13/15	—	13/125	—	20/15	—//Ober-	13/7	Förrenbach	13/137
Filchendorf	13/52	—	13/127	—, Stadt	4/35	Flöbingen	5/63	Förstchen	5/12
Filehne//Deutsch	4/37	—	13/128	Flatschach	28/54	Flöbberg	14/33	Förste	8/23
— Schloß, Forst,		—	13/141	Flattach	28/70	Flösten	1/19	—//Groß	8/19
Gtsbez.	4/37	—	13/167	Flattendorf	28/53	Flötenstein	4/39	—//Klein	8/19
Filke	13/179	—	14/27	Flatz	28/18	Flöthe//Groß	8/17	Förstenau	4/39
Filisch	11/51	—	15/7	Flatzby	7/5	—//Klein	8/17	Förstenreuth	13/145
Filsen	10/35	—	16/6	Flaurling	28/76	Flötz	6/7	Förstgen	5/42
Filsendorf	28/16	—	16/14	Flechtendorf	10/2	Flözlingen	15/30	—	14/35
Filsum	8/57	—	17/14	Flechtingen	6/4	Floh	10/11	Förtha	17/14
Filz	11/6	—	17/16	Flechtorf	22/2	Floing	28/63	Förthen	17/22
Filzen	11/44	—	18/6	Flechum	8/51	Floisdorf	11/60	Förtschendorf	13/141
—	11/51	—	27/5	Fleckeby	7/1	Flomborn	18/7	Fohlenplacken	22/5
Filzingen	13/202	—	28/63	Fleckenberg	9/44	Flonheim	18/7	Fohlent	1/23
Filzmoos	28/42	— b. Dahn	13/102	Flederborn	4/38	Florhof	1/20	Fohnsdorf	28/54
Fincken	20/16	— b. Nürnberg	13/148	Fleeste	8/45	Florian am Inn//		Fohrde	3/16
		— O. S.	5/47	Fleestedt	8/32	Sankt	28/37		

2 Berlin, 3 Brandenburg, 4 Pommern, 5 Schlesien, 6 Prov. Sachsen, 7 Schleswig-Holstein, Lande, 13 Bayern, 14 Land Sachsen, 15 Württemberg, 16 Baden, 17 Thüringen, 23 Bremen, 24 Anhalt, 25 Lippe, 26 Schaumburg-Lippe, 27 Saarland, 28 Österreich.

Fohren-Linden—Freude

Alphabetisches Verzeichnis der Gemeinden

Fohren-Linden	11/3	Frankena	3/32	Franzdorf	4/28	Fraureuth	17/17	Freiham	13/32
Fohrenreuth	13/150	Frankenau	1/32	—	5/56	Frau-Rombach	18/17	Freihaslach	13/152
Fohlern	14/23	—	1/35	— //Groß	7/6	Fraustadt, Stadt	5/24	Freihausen	1/30
Follendorf	1/5	—	14/38	— //Franzen	1/22	Frauwalde	6/25	Freiheide	4/9
Follmersdorf	5/5	—	17/15	—	4/29	—	14/35	Freiheit	8/23
Follstein	4/37	—, Markt	28/19	—	28/25	Frauwüllesheim	11/55	Freihöfen	1/25
Follwark	5/59	—, Stadt	10/4	Franzenburg	8/39	Fraxern	28/84	—	5/62
Folmhusen	8/57	Frankenbach	10/40	Franzenheim	11/51	Frebershausen	10/1	Freihufen	5/10
Fontanella	28/82	—	15/19	Franzenreith	28/21	Frechen	11/40	Freihung	13/44
Forbach	16/21	Frankenberg	5/5	Franzensdorf	28/1	Frechenhausen	10/26	Frei Kadub	5/62
Forberge	14/23	—	5/10	Franzfelde	4/9	Frechenrieden	13/208	Freilassing	13/21
Forchbach	28/80	—	13/71	Franzhagen	7/6	Frechetsfeld	13/76	Frei-Laubersheim	18/7
Forchheim	13/45	—, Stadt	14/6	Franzhausen	4/9	Freckenfeld	13/95	Freilingen	10/38
—	13/72	— (Eder), Stadt	10/4	Franzthal	4/36	Freckenhorst, Kirchspiel	9/16	—	11/45
—	14/8	Frankenbostel	8/37	Franzwalde	4/20	—, Stadt	9/16	—	11/60
—	14/34	Frankenbrunn	13/170	Frasdorf	13/26	Freckleben	24/6	Freimann	13/31
—	16/8	Frankenburg	8/40	Fraßdorf	24/7	—	24/6	Freimannsdorf	1/22
—, Stadt	16/19	Frankenburg, Markt	28/39	Frastanz	28/84	Fredeburg	7/6	Freimarkt	1/6
Forchtenau	28/8	Frankendorf	3/13	Fratzes	28/23	—, Stadt	9/44	Freimersheim	13/99
Forchtenberg, Stadt	15/27	—	3/32	Fratzig	4/37	Fredelsloh	8/22	—	18/7
Forheim	13/212	Frankeneck	13/126	Frauenau	13/70	Freden//Groß	8/11	Freinberg	28/37
Forkendorf	13/127	— (Ostpr.)	1/19	Frauenaurach	13/132	— //Klein	8/11	Freinhausen	13/28
Forlitz-Blaukirchen	8/55	Frankenfeld	8/30	Frauenberg	11/3	Fredenbeck//Groß	8/42	Freinsheim	13/101
Fornach	28/39	—	13/101	—	11/38	— //Klein	8/42	Freinsheim	13/101
Fornbach	13/128	Frankenfels, Markt	28/20	—	13/59	Fredenwalde//Groß	3/15	Freiort	1/30
Fornsbach	15/5	Frankenförde	3/5	—	13/84	Fredersdorf	3/1	Frei Pipa	5/62
Forst	5/36	Frankenhaag	13/127	—	28/48	—	3/19	Frei Proskau	5/59
—	11/2	Frankenhain	6/34	Frauenbiburg	13/50	— b. Berlin	3/6	Freirachdorf	10/38
—	11/6	—	10/3	Frauenborn	10/3	Fredesdorf	7/17	Freiroda	6/21
—	11/12	— O. S.	5/46	Frauenburg, Stadt	1/2	—	8/58	—	17/13
—	13/33	Frankenfels, Markt	28/20	Fraundorf	1/6	Freesdorf	3/32	Freiröttenbach	13/143
—	13/33	Frankenhausen	14/49	—	3/22	Freest	4/7	Freisbach	13/95
—	13/44	— (Kyffhäuser), Bad, Stadt	17/23	—	3/40	Freetz	4/29	Freischling	28/14
—	13/63	Frankenheim	13/181	—	4/11	Freihorn	13/149	Freisen	11/3
—	13/101	—	14/36	—	5/34	Freialdenhoven	11/58	Freising, Stadt	13/1
—	13/125	— a. d. Rhön	17/19	—	5/59	—	16/8	Freiske	9/49
—	13/184	Frankenhof	1/20	—	13/155	Freiberg	3/35	Freißenbüttel	8/40
—	16/17	Frankenhofen	13/129	—	14/33	—	13/155	Freist	4/31
—	28/73	—	15/11	—	14/34	—	14/46	—	6/27
—, Kolonie/Neue (Lausitz), Stadt	5/43	Frankenmarkt, Markt	28/39	—	28/20	—, Stadt	14/12	—, Kr. Lanenburg i. Pom.	4/26
Forstau	3/24	Frankenreuth	1/23	— an der Au	28/22	Freiburg a./Elbe, Flecken	8/42	Freistadt, Stadt	28/29
Forstau	28/42	Frankenried	13/203	— an der Schmida	28/11	— in Schlesien, Stadt	5/17	Freistatt	8/1
Forsteck	1/20	Frankenroda	17/14	Frauenfeld	5/49	—	16/9	Freistett	16/10
Forstel	18/13	Frankenhof	1/20	Frauenfließ	1/31	—	16/9	Freital, Stadt	14/13
Forstern	13/14	Frankenhofen	13/129	Frauenhagen	3/1	—, Stadt	13/21	Freitelsdorf	14/23
Forstfelde	5/62	—	13/203	Frauenhain	5/14	Freidling	13/21	Frei Tschapel	5/53
Forsthart	13/80	—	15/11	—	5/17	Freidorf	1/32	Freiwerwerk	5/53
Forsthausen	1/19	Frankenmarkt, Markt	28/39	—	6/41	—	3/14	Freiwaldau	5/43
Forstheim	5/62	Frankenreuth	1/23	—	14/23	Freienberg	28/53	Freiwalde	1/10
Forsthusen	1/23	Frankenried	13/203	Frauenhofen	13/12	—	13/155	—	1/41
Forsting	13/23	Frankenroda	17/14	—	28/12	Freienbessingen	6/45	—	3/32
Forstinning	13/13	Frankenstein	13/96	Frauenhorst	6/34	Freindiez	10/36	—	5/9
Forstkastl	13/10	—	14/6	Frauenkirchen, Markt	28/7	Freiendorf	1/25	Frei-Weinheim	18/9
Forstmehren	11/2	— in Schlesien, Stadt	5/5	—	20/11	Freieneck	1/17	Freienberg	11/57
Forstwoltersdorf	17/15	Frankenthal	5/10	Frauenmark	20/14	Freienfeld	5/2	Freilstedt	22/4
Forth	13/132	—	5/12	—	13/13	— (Ostpr.)	1/19	Freisdorf	8/45
Fortschau	13/56	Frankenthal	5/10	Frauenneuharting	13/13	Freienfelde	1/25	Fremdingen	13/212
Foschenroda	14/47	—	5/12	Frauenprießnitz	17/25	Freienfels	10/31	Fremdiswalde	14/35
Fouquettin	4/3	Frankenhaus	13/169	Frauenrain	13/33	—	13/130	Fremersdorf	27/6
Fraberg	28/25	Frankershausen	10/3	Frauenricht	13/65	Freienhagen	3/6	Frengkofen	13/71
Frabertshofen	13/67	Frankfurt	13/152	Frauenriedhausen	13/198	—	6/44	Frenke	8/5
Frackel//Kathenbach	8/46	— a. M., Stadt des Deutschen Handwerks	10/28	Frauenrod	13/174	—	20/11	Frensdorf	13/126
Fränkisch-Crumbach	18/12	— (Oder), Stadt	3/25	Frauensätting	13/79	—, Stadt	10/1	Frenz	11/55
Frätow	4/8	Franking	28/28	Fraunensee	17/14	Freienhufen	3/20	—	24/7
Frättingsdorf	28/17	Frankleben	6/29	Frauenstein, Stadt	14/20	Freienohl	9/30	Freren, Stadt	8/49
Fräulein Steinfurt	20/13	Frankrop	19	Frauenstetten	13/215	Freienorla	17/25	Fresach	28/71
Fraham	13/23	Frankroda	6/22	Frauental	15/24	Freienried	13/16	Freschlunenberg	8/45
—	28/31	Frankweiler	11/11	Frauenwald	6/49	Freien-Seen	18/15	Fresdorf	3/19
Framersheim	18/7	Frankweiler	11/11	Frauenwaldau	5/19	—Steinau	18/17	Fresenbrügge	20/9
Frammering	13/58	Frankweiler	11/11	— //Nieder	5/19	Freienstein//Sankt Peter	28/56	Fresenburg	8/46
Frammersbach, Markt	13/177	Frankweiler	11/11	— //Ober	5/19	Freienthal	3/19	Fresendelf	7/7
Frankelbach	13/98	Frankweiler	11/11	Frauzell	13/71	Freienwalde (Oder), Bad, Stadt	3/7	Frestedt	7/20
Franken	11/1	Frankweiler	11/11	—	13/204	— i. Pom., Stadt	4/13	Frestorf	8/9
—	13/158	Frankweiler	11/11	Frauzimmern	15/19	Freihäuser	5/62	Frettenheim	18/20
—	14/7	Frankweiler	11/11	Fraulautern	27/6	Freihalden	13/201	Fretterode	6/44
		Frankweiler	11/11	Frau-Nauses	18/12			Fretzdorf	3/9
		Frankweiler	11/11	Fraunberg	13/14			Freude	3/36

Nummern der Länder und preußischen Provinzen (fette Ziffern): 1 Ostpreußen, 8 Hannover, 9 Westfalen, 10 Hessen-Nassau, 11 Rheinprovinz, 12 Hohenzollerische, 13 Hessen, 19 Hamburg, 20 Mecklenburg, 21 Oldenburg, 22 Braunschweig,

Freudenau	1/19	Friedeck	1/15	Friedrichsanbau	7/16	Friedrichshorst	4/34	Friesische Wehde	21/6
Freudenbach	15/24	Friedelhausen	13/98	Friedrichsauer	5/8	—	4/36	Friesoythe, Stadt	21/5
Freudenberg	1/13	Friedelshausen	17/19	—	7/16	Friedrichshuld	4/28	Frießnitz	17/15
—	1/33	Friedelsheim	13/101	Friedrichsau	6/13	Friedrichskirch	5/19	Frille	9/25
—	1/35	Friedenau	1/22	—, Etablissement	3/31	Friedrichskoog	7/20	—	26/1
—	3/7	—	4/32	Friedrichsberg	1/15	Friedrichslager	5/27	Frimmersdorf	11/19
—	13/44	— O. S.	5/46	—	3/30	Friedrichslohra	6/43	—	13/139
—	16/27	Friedenberg	1/4	—	4/9	Friedrichsluga	6/34	Frindorf	28/36
— (Kr. Siegen),		Friedendorf	5/31	—	5/11	Friedrichsmoor	20/9	Friolzheim	15/22
Flecken	9/47	Friedenfelde	3/15	—//Groß	4/35	Friedrichsmühle	1/9	Frischborn	18/17
Freudenburg	11/49	Friedenfels	13/77	—//Klein	4/35	Friedrichsrode	6/43	Frischenau	1/14
Freudendorf	5/47	Friedensau	6/7	—//Mittel	4/35	— (Niederschles.)	5/17	Frisches Hafl, Ant.	
Freudenfeld	1/14	Friedensdorf	1/26	Friedrichsbruch	3/13	— (Ostrpr.)	1/9	Kr. Braunsberg	
—	5/14	—	4/29	—	4/35	Friedrichsruh	20/10	(Ostrpr.), Gtsbz.	1/2
Freudenfier	4/33	—	10/26	Friedrichsbrück	10/23	Friedrichsruhe,		—, Ant. Kr.	
Freudengrund	1/33	Friedensfelde	1/22	Friedrichsbrunn	6/13	Dorf	20/11	Elbing, Gtsbz.	1/38
Freudenhoch	1/20	Friedenshagen	5/27	Friedrichsburg	1/9	— Hof	20/11	—, Ant. Kr. Fisch-	
Freudenstadt,		Friedensheim	8/40	Friedrichsburg	8/3	Friedrichsschwerz	6/32	hausen, Gtsbz.	1/3
Stadt	15/13	Friedensruh	5/19	Friedrichsdorf	1/14	Friedrichssee	4/20	—, Ant. Kr. Hei-	
Freudenstein	15/35	Friedenswalde	1/25	—	4/11	Friedrichstabor	3/41	ligenbeil, Gtsbz.	1/5
Freudental	15/23	Friedenthal-		—	4/34	Friedrichstadt,		—, Ant. Kr.	
Freudenthal	1/5	Giesmannsdorf	5/56	—	4/36	Stadt	7/16	Königsberg	
—	1/41	Friedenweiler	16/14	—	6/50	Friedrichstädt	1/28	i. Pr., Gtsbz. ...	1/8
—	10/5	Friedersbach, Markt	28/25	—	9/28	Friedrichstal	16/19	Frisching	1/11
—	16/2	Friedersdorf	3/2	—	10/13	Friedrichstein	1/8	Fristingen	13/198
—//Neu	1/16	—	3/31	—	16/23	— (Niederschles.)	5/18	Fritschendorf	3/23
Freundlingen	1/29	—	3/38	—	20/17	Friedrichsthal	1/14	Fritschienen	1/14
Freundorf	28/22	—	5/6	—//Groß	1/18	—	1/33	Frittlingen	15/33
Freusburg	11/2	—	5/18	—//Klein	1/18	—	3/6	Fritzdorf	11/37
Freusmoos	13/21	—	5/21	— (Kr. Rupp.)	3/13	—	5/59	Fritzelsdorf	28/16
Freyburg a./Un-		—	5/29	—//Neu	3/16	—	20/14	Fritzenau	1/15
strut, Stadt	6/31	—	5/31	—, Stadt	10/32	—	27/5	Fritzenau	28/76
Freyenstein, Flecken	3/9	—	5/34	Friedrichseck	5/56	—, Forst, Gtsbz. ..	4/18	Fritzlar, Stadt	10/5
Freyersdorf	5/10	—	5/37	Friedrichsfeld	10/13	— i. Pom.	4/10	Fritzow	4/2
Freyhan	5/10	—	5/57	Friedrichsfelde	10/13	— i. Pom.	4/11	—	4/25
—//Breschne	5/10	—	6/20	—	1/20	—//Kransberg	10/39	Frixheim-Anstel ..	11/19
Freystadt i. Nieder-		—	6/34	—	1/33	Friedrichswald	8/3	Frobelwitz	5/12
schles., Stadt	5/25	—	13/141	—	3/41	Friedrichswalde	1/4	Froben	1/32
— i. Westpr.,		—	14/20	—	4/13	—	1/19	Frobel	5/27
Stadt	1/41	—	14/24	—	4/23	—	3/1	—	5/57
—, —	13/63	—	14/28	—	5/59	—	3/23	Fröbersgrün	17/17
Freyung, Markt ..	13/84	—	17/12	—	20/15	—	4/9	Fröbitz	17/20
Freywalde	6/34	— (Kr. Löbau)	14/25	—//Groß	5/17	—	5/41	Frödau	1/34
Friebertshofen	13/45	— b. Brenitz	3/32	Friedrichsgabe	7/13	—	14/27	Frödenau	1/41
Frickenfelden	13/136	— b. Doberlug	3/32	Friedrichsgabe	7/11	—	20/17	Frögenau	1/34
Frickenhausen	13/179	—, Forst, Gtsbez. ..	3/2	Friedrichsgabe	7/11	—, Forst, Gtsbz. ..	4/9	Fröhen	3/5
—	13/208	Friedersried	13/73	Friedrichsgabe	4/27	Friedrichswartha ..	5/6	Fröhlichen	1/29
—	15/26	Friederswald	10/12	Friedrichsgraben ..	7/15	Friedrichsweiler ..	1/23	Fröhlichsdorf	5/21
—, Markt	13/183	—	11/2	—//Klein	1/18	Friedrichswerder ..	3/41	Fröhlichshof	1/33
Frickenhöchstädt ..	13/139	Friedewalde	5/50	Friedrichsgrätz	5/59	Friedrichswerth	17/16	Fröhlichswalde ..	1/33
Frickenhofen	15/5	—	9/25	Friedrichsgrün	14/45	Friedrichswitese ..	7/16	Fröhd	16/12
Frickhofen	10/29	—	5/18	—	14/49	Friedrichswille	3/40	Fröhtockheim	13/175
Frickingen	15/18	Friedfelde	5/18	Friedrichsgrund	5/6	—	5/45	Frömern	9/49
—	16/5	— (Ostrpr.)	1/23	—	5/9	Frielendorf	10/25	Frömmstedt	6/50
Fridingen an der		Friedigerode	10/25	Friedrichshafen,		Frielingen	8/8	Frömsdorf	5/5
Donau, Stadt ..	15/33	Frieding	13/29	Stadt	15/14	—	10/12	Fröndenberg	9/49
Fridolfing	13/21	Friedingen	15/31	Friedrichshagen	4/17	Frielinghausen	9/49	Frönsberg	9/40
Fridritt	13/174	—	16/2	—	8/3	Friemar	17/16	Frörup	7/5
Friebertshausen ..	10/26	Friedland	8/15	—	20/13	Friemen	10/3	Frösaugraben	28/63
Friebritz	28/17	— i. Ostrpr., Stadt ..	1/1	— (Ostrpr.)	1/33	Frienstedt	6/50	Fröschchen	5/22
Frieda	10/3	— (Nd. Lausitz),		Friedrichshain	3/39	Friesach, Stadt	28/69	—	13/102
—	1/26	Stadt	3/33	—	5/22	Friesack//Alt	3/13	Fröschroggen	5/22
Friedberg	15/31	— O. S., Stadt	5/47	Friedrichshall, Bad	15/19	—, Stadt	3/16	Frössen	17/22
—, Stadt	13/16	—, Stadt	5/21	Friedrichshausen ..	10/4	Friesau	17/22	Frößnitz	6/32
—	18/14	—	20/15	Friedrichsheide	1/6	Friesdorf	6/26	Fröttstädt	17/16
—	28/53	—, —//Märkisch	4/33	—	1/26	Friesen	13/126	Frohburg, Stadt ..	14/33
Friedebach	14/22	—, —//Preußisch ..	4/39	Friedrichshöh	5/10	—	13/141	Frohnau	5/4
—	17/21	Friedelau	1/18	Friedrichshöhe	17/18	—	14/47	—	14/4
Friedeberg (Iser-		Friedlauken	1/18	Friedrichshof	1/33	Friesendorf	13/128	Frohnbach//Denn-	
geb.), Stadt ..	5/40	Friedlos	10/12	—	3/2	—	11/2	weiler-	13/98
— Nm., Stadt ..	4/36	Friedmannsdorf	13/145	—	3/5	Friesenhagen	10/7	Frohdorf	6/22
— (Ostrpr.)	1/18	—	17/17	—	4/10	Friesenhausen	13/172	Frohngau	11/60
Friedeburg	4/36	Friedrichs	28/10	—	20/7	—	16/11	Frohnhausen	9/27
—	6/27	Friedrich//Groß	3/35	—	20/10	Friesenheim	18/18	—	9/49
—	8/59	Friedrichau (Ostrpr.)	1/19	— b. Friedland	20/15	Friesenhofen	15/37	—	10/27
Friedeburgerhütte ..	6/27	Friedrichowen	1/19	— b. Neetzka	20/15	Friesenried	13/207	—	11/3
Friedeburgerwies-		Friedrichroda,		Friedrichshofen	13/19	Friesheim	11/38	— b. Battenberg ..	10/4
moor, Gtsbez. ..	8/59	Stadt	17/16	Friedrichsholm	7/15	—	13/71	— b. Gladenbach ..	10/26

Frohnhofen — Gampas, auch Heiligkreuz

Alphabetisches Verzeichnis der Gemeinden

Frohnhofen	13/98	Fürholzen	13/32	Fulpmes, auch		Gächingen	15/25	Gaistauden	1/25
—	18/13	Fürnbach	13/171	Vulpmes	28/76	Gädebehn	20/10	Gaisthal	13/66
Frohnlach	13/128	Fürnheim	13/129	Funken	1/30	Gädheim	13/171	Gaisweiler	12/2
Frohnleiten, Markt	28/52	Fürnried	13/76	Funkenhagen	3/15	Gägelow		Galbitz	5/13
Frohnsdorf	17/11	Fürnsal	15/20	—	4/23	— b. Proseken	20/17	<i>Galbrasten</i>	1/25
Frohnstetten	12/2	Fürstenau	1/12	Funnix	8/59	— b. Wismar	20/17	Galbuhnen//Groß	1/13
Froitzheim	11/55	—	1/13	Furschenbach	16/18	Gähnsitz	14/7	Galenbeck	20/10
Frojach	28/59	—	1/35	Furschweiler	27/8	Gänheim	13/173	—	20/15
Fromberg	28/10	—	4/32	Furth	13/53	Gänserndorf	28/9	Galenberg	11/8
Fromhausen	25/1	—	5/2	—	13/59	Gärnersdorf	13/44	Galgweis	13/80
Frommenhausen	15/32	—	5/10	—	28/11	Gärnitz	14/36	<i>Galkowen-Nikolai-</i>	
Frommern	15/6	—	5/25	— an der Triesting	28/6	Gärtenroth	13/144	<i>horst</i>	1/36
Frommershausen	10/16	—	9/23	— i. Wald, Stadt	13/48	Gärtitz	14/34	Gallbrunn	28/7
Frommetsfelden	13/151	—	14/20	Furtwangen, Stadt	16/1	Gärtringen	15/8	Gallen	5/2
Fronau	13/73	—	22/2	Fusch an der Groß-		Gävernitz	14/23	—	6/21
Fronberg	13/47	—, Stadt	8/47	glocknerstraße	28/46	Gaffert	4/31	—, Markt//Sankt	28/57
Fronhausen	10/18	Fürstenberg	9/19	Fuschl am See	28/44	Gaffken	1/3	Gallenuau	5/5
Fronhof	13/62	—	16/1	Fusenich	11/51	Gaffron	5/41	Gallenbach	13/9
Fronhofen	11/11	—	22/5	Fußgönheim	13/100	Gaflenz, Markt	28/38	Gallenkirch//Sankt	28/82
—	13/198	— (Oder), Stadt	3/27	Fussingen	10/29	Gagel	6/11	Gallensow	4/31
—	15/28	—, Stadt	10/2			Gager	4/12	Gallentin	20/14
— Kautenbach	11/44	—	20/15			Gaggenau, Stadt	16/21	Gallenweiler	16/13
Fronicken	1/26	Fürsteneck	13/84			Gaggstatt	15/10	Gallgarben	1/8
Fronreiten	13/27	Fürsteneich	5/31			Gaglow//Groß	3/22	Gallin	6/39
<i>Fronsburg</i>	28/12	Fürsten Ellguth	5/13			—//Klein	3/22	—	20/11
Frontenhausen,		Fürstenfeld, Stadt	28/51			Gagzow	20/17	— b. Boizenburg,	
Markt	13/79	Fürstenfeldbruck,				Gahle	5/8	Dorf	20/8
Froschhausen	18/19	Stadt	13/17			—//Groß	5/7	— b. Boizenburg,	
Frose	24/5	Fürstenfelde, Stadt	3/28			Gahlen	3/20	Hof	20/8
Frotheim	9/24	Fürstenflagge	4/9			—	11/13	Gallinchen	3/22
Frotschau	17/17	Fürstenforst	13/152			— (Ostpr.)	1/15	Gallinden	1/34
Frotzersricht	13/62	Fürstengrund	18/13			<i>Gahlendorf</i>	7/12	Gallingen	1/1
Frücht	10/35	— (Niederschles.)	5/19			Gahlenz	14/6	—	1/5
Früchtenau	3/41	Fürstenhagen	8/22			Gahma	17/22	Gallitten	1/1
Frühau	5/59	—	10/23			Gahro	3/32	Gallizien	28/72
Frühwärts	28/23	—	20/15			Gahry	3/22	<i>Galliehm</i>	1/17
Frutten	28/50	<i>Fürstenhausen</i>	27/5			Gai	28/56	Gallmannsegg	28/62
Fruzweiler	13/98	Fürstenhof	20/10			Gaibach	13/169	Gallmannswil	16/4
Fuchsberg	1/8	Fürstensee	4/10			Gaiberg	16/23	Gallmersgarten	13/156
—	13/66	—	20/15			Gaiden	1/22	Gallneukirchen,	
— O. S.	5/47	Fürstenstein	13/68			<i>Gaidschen</i>	1/17	Markt	28/33
Fuchsenbigl	28/9	Fürstenwald	10/13			—	1/22	<i>Gallowitz</i>	5/2
Fuchshagen	1/17	Fürstenwalde	1/33			—	1/25	Gallschütz	14/37
Fuchshain	14/35	— (Spree), Stadt	3/31			<i>Gaidszen</i>	1/17	Gallspach, Markt	28/31
Fuchshausen	1/25	—	3/11			—	1/22	Gallun	3/14
Fuchshöfen	1/8	Fürstenwerder	3/11			—	1/25	<i>Gallwoschen</i>	1/23
Fuchshöhe	1/25	Fürstenzell	13/68			<i>Gaidwothen</i>	1/25	Gallzein	28/81
Fuchshofen	11/1	Fürstlich Drehna	3/32			Gaienhofen	16/2	Galow	4/38
Fuchshübel	5/2	Fürstlich Gutow	20/13			Gaiganz	13/134	Galtür	28/79
Fuchshügel	1/14	<i>Fürstlich Polnitz</i>	20/11			Gailau	1/31	<i>Galwoszen</i>	1/23
Fuchsmühl	5/41	Fürth	18/8			Gailbach	13/165	Gambach	13/25
—	13/77	—	27/4			Gaildorf, Stadt	15/5	—	13/74
Fuchsstadt	13/170	— a. Berg	13/128			Gailenkirchen	15/17	—	13/173
—	13/172	—, Stadt	13/114			Gailertsreuth	13/65	—	18/14
—, Markt	13/183	Fürthen	11/2			Gailhof	8/26	Gambin	4/31
Fuchstal	1/20	Fürweiler	27/6			Gailingen	16/2	<i>Gambitz</i>	5/18
Fuchswinkel	5/56	Füsing	7/16			Gail//Maria	28/71	Gamburg	16/27
Füchtorf	9/16	Füssen, Stadt	13/200			Gailnau	13/151	<i>Gamehl</i>	20/17
Fügen	28/81	Füssenich	11/55			Gailoh	13/44	Gamerschwang	15/11
Fügenberg	28/81	Füttersee	13/152			Gailroth	13/151	Gaming, Markt	28/21
Füllersdorf	28/13	Fützen	16/7			Gailsbach	13/71	Gamischedorf	28/51
Füllstein	5/46	<i>Fuglau</i>	28/12			Gaimberg	28/68	Gamlen	11/6
Fümmelse	22/6	<i>Fugnitz</i>	28/12			Gaimersheim	13/19	Gamling	28/63
Fünfbromm	13/136	Fuhlbeck//Deutsch	4/34			Gaindorf	13/79	Gamlitz	28/55
—	15/13	Fuhlen	8/3			—	28/11	Gammou	5/61
Fünfeichen	3/27	Fuhldorf	4/4			<i>Gainfarn</i>	28/6	Gammelby	7/1
Fünffing bei Gleis-		—	7/17			Gaisbach	5/8	—	7/5
dorf	28/63	Fuhlenhagen	7/6			—	15/27	Gammelbin, Dorf	20/8
— bei Sankt		Fuhrbach	8/12			—	16/15	—, Hof	20/8
Ruprecht an		Fuhrberg	8/26			Gaisbeuren	15/28	Gammellund	7/16
der Raab	28/63	Fuhrhop	8/30			Gaiselberg	28/9	Gammelsbach	18/13
Fünflinden	13/51	Fuhrn	13/64			Gaisfeld	28/62	Gammelsdorf	13/15
Fünffünden	1/8	Fulda, Stadt	10/6			Gaishardt	13/198	Gammelshausen	15/16
Fünfstetten	13/199	Fulde	8/30			Gaishausen	13/46	<i>Gammendorf</i>	7/12
Fünfteichen	5/2	Fulgenstadt	15/31			Gaishaim	13/81	Gammersfeld	13/131
Füramoos	15/7	Fulkum	8/59			Gaishorn	28/57	Gammertingen	12/2
Fürfeld	15/19	Fullen//Groß	8/51			Gaisruck	28/13	Gammesfeld	15/10
—	18/7	—//Klein	8/51			Gaißbach	13/30	Gampas, auch	
Fürholz	13/84					—	13/76	Heiligkreuz	28/76

G

Nummern der Länder und preußischen Provinzen (fette Ziffern): 1 Ostpreußen, 8 Hannover, 9 Westfalen, 10 Hessen-Nassau, 11 Rheinprovinz, 12 Hohenzollerische, 18 Hessen, 19 Hamburg, 20 Mecklenburg, 21 Oldenburg, 22 Braunschweig,

Gampern	28/39	Garding	7/2	Gaspoltshofen	28/31	Gebelkofen	13/71	Gehrden	6/7
Gams	28/49	—, Stadt	7/2	Gasselberg	28/62	Gebelzig	5/42	—	8/32
—	28/57	Gardschütz	17/11	Gasseldorf	13/130	Gebenbach	13/44	—	9/27
Gamsau	1/8	Garenfeld	9/40	Gasselsdorf	28/49	Gebenhofen	13/16	—, Stadt	8/7
Gamsen	8/31	Garfeln	9/19	Gassen, Stadt	3/38	Gebensbach	13/14	Gehren	3/32
Gamsgebirg	28/49	Garge	8/34	Gassendorf	5/39	Gebersbach	14/34	—	20/15
Gamshurst	16/18	Garham	13/80	Gassenreuth	14/46	Gebersdorf	3/5	—, Stadt	17/12
Gamstädt	17/16	Garitz	13/174	Gassöwen	1/16	—	3/38	Gehrendorf	6/4
Ganacker	13/58	—	24/8	Gaste	8/53	—	4/5	Gehrenrode	22/3
Gandau//Alt	5/2	Garlebsen	22/3	Gastenfelden	13/151	—	10/25	Gehringwalde	14/8
Gandelin	4/25	Garlin	3/17	Gastern	28/23	—	17/21	Gehrweiler	13/103
Gandenitz	3/15	Garlipp	6/16	Gasteroda	17/14	Gebersheim	15/22	Gehsen	1/29
Ganderkese	21/7	Garlitz	3/16	Gastowitz	14/35	Gebersreuth	17/22	Gehspitz, gmfr.	
Gandern//Groß	3/40	—	20/8	—	14/37	Gebertschhofen	13/63	Grundstück	18/19
—//Klein	3/40	Garlstedt	8/40	Gasthof	28/42	Gebese, Stadt	6/50	Gehstorf	13/57
Gandersheim, Bad,		Garlstorf	8/32	Gastrose//Groß	3/27	Gebhard	5/10	Gehülz	13/141
Stadt	22/3	—	8/34	—//Klein	3/27	Gebhardsdorf	5/37	Gehweiler	11/3
Gandersum	8/57	Garmanns	28/17	Gatersleben	6/13	Gebhardshagen	22/6	—	11/47
Gandesbergen	8/2	Garmisch	13/18	Gatow	3/1	Gebhardshain	11/2	Geibenstetten	13/55
Gandow	3/17	—Partenkirchen,		Gatschow	4/3	Gebharts	28/10	Geibsdorf	5/37
Gandrinnen	1/22	Markt	13/18	Gattendorf	13/140	Gebirgsbauden	5/33	Geich b. Echtz	11/55
Gangelt	11/57	Garmissen-Gar-		—	28/7	Gebirg	17/14	— b. Füssenich	11/55
Gangerbauer	13/69	bolzum	8/20	Gattenhofen	13/151	Geboltskirchen	28/31	Geichlingen	11/45
Gangkofen	13/51	Garnbach	6/22	Gatterberg	13/32	Gebrazhofen	15/37	Geidau	1/3
Ganglau	1/28	Garn	1/25	Gatterstädt	6/31	Gebrontshausen	13/25	Geidingen	1/25
Gangloff	13/98	Garnsdorf	14/5	Gatz	4/31	Gebroth	11/7	Geißlauken	1/9
—//St.	17/25	Garnsee, Stadt	1/40	Gatzen	14/33	Gebstättel	13/151	Geiersberg	5/30
Gangloffsömmern	6/50	Garnsedorf	1/40	Gau-Algesheim	18/9	Gebstedt	17/26	—	28/35
Gannertshofen	13/202	Garnzell	13/59	Gauangelloch	16/23	Gebürge	1/29	Geiersthal	13/78
Gannerwinkel	8/31	Garrach	28/63	Gaunaschach	13/173	Gechingen	15/9	—	17/21
Gans	4/26	Garrel	21/5	Gau-Bickelheim	18/7	Geckenheim	13/156	Geierswalde	1/34
Gansbach, Markt	28/16	Garrenchen	3/32	Gau-Bischofsheim	18/18	Gedaithen	1/28	—	5/34
Ganschendorf	4/3	Garrey	3/19	Gaubitsch	28/17	Gedauten	1/2	Geifertshofen	15/17
Ganschow	20/7	Garrin	4/25	Gaubüttelbrunn	13/183	Geddelsbach	15/27	Geigant	13/82
Gansen	1/36	Garrweiler	15/13	Gauden	1/2	Gedelitz	8/29	Geiglbach	15/31
—//Groß	4/31	Gars, Markt	13/32	Gaudernbach	10/31	Gedern	18/10	Geigenau	1/31
—//Klein	4/31	Gars am Kamp,		Gauderndorf	28/12	Gedersdorf	28/14	Geiglit	4/27
Ganserin	4/2	Markt	28/12	Gaudischkehmen		Gedigen	1/2	Geilenfelde	4/36
Gansgrün	14/47	Garschen//Alt	1/6	—//Groß	1/20	Geduhlauken	1/9	Geilenkirchen,	
Gansheim	13/199	—//Neu	1/6	—//Klein	1/20	Gedwangen	1/32	Stadt	11/57
Ganshorn		Garsdorf	13/44	Gaudlitz	14/37	Geel	7/16	Geilnau	10/36
b. Gilgenburg	1/34	Garsebach	14/26	Gauerkow	4/19	Gees	11/46	Geilsdorf	14/47
Gantenbeck	20/13	Garsedow	3/17	Gauern	17/15	Geesdorf	13/169	—	17/12
Ganthen	1/36	Garsena	6/32	Gauernitz	14/26	Geesow	4/11	Geilshausen	18/15
Gantikow	3/9	Garstz	17/20	Gauers	5/50	Geeste	8/51	Geilshausen	13/129
Ganz	3/9	Garßen	8/28	Gauersheim	13/97	Geestenseth	8/45	Geinberg	28/35
—	28/58	Garstadt	13/184	Gauerstädt	13/128	Geestgottberg	6/11	Geinheim	13/101
Ganzer	3/13	Garstedt	7/13	Gaugenwald	15/9	Geesthacht, Stadt	7/6	—	18/16
Ganzig	14/37	—	8/32	Gaugrehweiler	13/103	Gefäll	13/174	Geisa, Stadt	17/14
Ganzkow	4/25	Garsten	28/38	Gau-Heppenheim	18/7	Gefell	11/46	Geischen	5/8
—	20/15	Gartenau	1/32	Gauingen	15/25	—, Stadt	17/24	Geisecke	9/40
Ganzlin	20/11	Gartnisch	9/20	Gau-Köngernheim	18/7	Geis	6/52	Geiselbach	13/164
Ganzow	20/14	Gartow	3/13	Gaukönigshofen	13/103	Gefrees, Stadt	13/145	Geiselberg	13/102
Gappenach	11/8	—	3/35	Gaulau	5/14	Gegenbach	13/83	Geiselbullach	13/17
Garanas	28/49	—, Flecken	8/29	Gauleden	1/14	Gegensee	4/17	Geiseldorf	28/53
Garbassen	1/26	—, Forst, Gtsbez.	8/29	—, Forst, Gtsbez.	1/14	Geglenfelde	4/39	Geiselhöring,	
Garbeck	9/30	Gartrop-Bühl	11/13	Gaulis	14/33	Gehag//Metzlos-	18/17	Markt	13/61
Garben	5/22	Gartz a./Oder, Stadt	4/11	Gaulitz	4/2	Gehau	10/3	Geiselhöhlitz	6/31
Garbenheim	10/40	—//Klein	6/14	Gaulsheim	18/9	—	10/25	Geiselwind	13/152
Garbenteich	18/15	Garvensdorf	20/17	Gaulzhofen	13/9	Gehaus	17/14	Geisenfeld, Markt.	13/25
Garbisdorf	17/11	Garwitz	20/11	Gaumitz	5/15	Gehdau//Kölmisch	1/5	Geisenfeldwinden	13/25
Garbolzum //Gar-		Garz	3/13	Gaunitz	14/37	Geheege	5/42	Geisenhain	17/25
missen-		—	4/18	Gau-Odernheim	18/7	—	17/15	Geisenhausen	13/25
Garbseiden	1/3	—	6/8	Gaurettersheim	13/183	Gehland//Alt	1/36	—, Markt	13/79
Garbsen	8/8	—//Alt	3/13	Gausbach	16/21	—//Neu	1/36	Geisenheim, Stadt	10/34
Garbus	17/11	— auf Rügen,		Gauselfingen	12/1	Gehlberg	17/12	Geisenhöhn	6/49
Garchen	4/25	Stadt	4/12	Gaushorn	7/11	Gehlenbeck	9/24	Geisenried	13/207
Garching	13/10	—//Groß	6/11	Gaubig	14/19	Gehlenburg, Stadt	1/29	Geisfeld	11/51
—	13/24	—//Neu	3/13	Gaustadt	13/126	Gehlert	10/33	—	13/126
Garde//Groß	4/31	Garzau	3/7	Gaustritz	14/21	Gehlfeld//Klein	1/34	Geisig	10/36
—//Klein	4/31	Garze	8/34	Gauting	13/29	Gehlsdorf	20/12	Geising, Stadt	14/20
Gardelegen, Stadt	6/4	Garzigar	4/26	Gautsch	14/36	Gehlweiden	1/19	Geisingen	15/25
Garden	4/5	Garzin	3/31	Gauwald	5/50	Gehlweiler	11/11	—	16/1
—	20/7	Garzweiler	11/19	Gau-Weinheim	18/7	Gehmendorf	6/34	— am Neckar	15/23
Gardessen	22/2	Gaschurn	28/82	Gawaiken	1/19	Gehnsdorf	5/40	Geislaubern	27/5
Gardien	1/32	Gaschwitz	14/36	Gaweinatal, Markt	28/17	Gehofen	6/33	Geisleden	6/44
Gardin	4/27	Gasen	28/63	Gayl	1/2	Gehrd	8/47	Geisling	13/71
		Gasern	14/26	Gaylowken	1/31				
				Geba	17/19				

Geislingen — Gerwin

Alphabetisches Verzeichnis der Gemeinden

Geislingen 1/33	Gempfung 13/210	Georgendorf 4/28	Geretsberg 28/28	Gerolding 28/16
— 15/4	Gemünd 11/45	— 20/15	Geretshausen 13/20	Geroldsee 13/67
— 15/6	—, Stadt 11/60	— (Schles.) 5/19	Gerreuth 13/167	Geroldgrün 13/146
— am Kocher 15/17	Gemünda i. OFr. 13/155	Georgenfeld 14/20	Gerfin 4/23	Geroldshausen 13/25
— an der Steige, Stadt 15/16	Gemünden 10/33	Georgenforst 1/18	Gergehnen 1/10	— 13/185
Geislitz 10/8	— 10/39	Georgenhain 1/4	Gerghweis 13/80	Geroldstein//
Geislohe 13/157	— 11/11	Georgenhausen 18/12	Gerhardsbrunn 13/96	Dickschied- 10/37
Geismar 6/44	— 11/46	Georgenheide 1/18	Gerhardsgrund 1/18	Geroldswalde 1/16
— 8/15	—//Burg- 18/6	Georgenhof 20/15	Gerhardsheim 1/18	Gerolfing 13/19
— 10/4	—//Nieder- 18/6	Georgenruh 5/30	Gerhardshöfen 1/18	Gerolfingen 13/129
— 10/5	—, Stadt 13/168	Georgensdorf 1/42	Gerhardshöhe 4/26	Gerolsbach 13/28
— 17/14	— (Wohra), Stadt 10/4	Georgensgmünd 13/153	Gerhardshofen 13/147	Gerolsdorf 5/46
Geißelhardt 15/17	Genderkingen 13/199	Georgensguth 1/33	Gerhardswalde 1/18	Gerolsheim 13/94
Geissen 17/15	Genditten 1/1	Georgenswalde 1/3	Gerhardswaide 1/18	Gerolstein 11/46
Geißlingen 13/156	Gengenbach, Stadt 16/15	Georgental 1/22	Gerhardtsgerreuth 6/49	Gerolzhahn 16/22
— 16/7	Genheim 11/7	Georgenthal 1/10	Gerhaus 28/7	Gerolzhofen, Stadt 13/169
Geißlitz 14/23	Genkingen 15/29	— 1/34	Gerhausen 15/34	Gerotten 28/25
Geißmannsdorf 14/19	Gennach 13/213	— 3/31	Gerichshain 14/35	Gersbach 13/102
Geiß-Nidda 18/10	Gennebreck 9/35	— mit Steindöbra u. Aschberg 14/45	Gerechtstetten 16/22	— 16/12
Geistingen 11/43	Gennin 3/30	—//Sachsenberg- 14/45	Gering 11/8	Gerschwillauken 1/20
Geistthal 28/62	—//Alt 3/30	— (Thür. Wald) 17/16	Geringswalde, Stadt 14/38	Gersdorf 3/7
Geitelde 22/6	—//Ober 3/30	Georgenwerk 5/59	Gerisdorf//Deutsch 28/19	— 3/23
Geitersdorf 17/20	—//Unter 3/30	Georgenzell 17/19	Gerkielhen 1/4	— 3/32
Geithain, Stadt 14/33	Genschmar 3/31	Georgewitz 14/25	Gerlachshain 5/4	— 3/38
Geitzendorf 28/13	Genshagen 3/14	Georgiwold//Sankt 8/57	Gerlachshausen 13/175	— 4/20
Gelbelsee 13/131	Gensingen 18/9	Georgsdorf 3/34	Gerlachsheim 16/27	— 4/34
Gelbensande 20/12	Genslack 1/14	— 8/48	—//Mittel 5/37	— 5/29
Gelbingen 15/17	Gensungen 10/19	Georgsfield 8/55	—//Nieder 5/37	— 6/19
Gelchsheim, Markt 13/183	Gentha 6/34	Georgsfelde 1/31	—//Ober 5/37	— 10/12
Geldern, Stadt 11/18	Genthin, Stadt 6/8	Georgsmarienhütte 8/53	Gerlachsthal 3/30	— 13/157
Geldersheim 13/184	Gentingen 11/45	Georg Weierbach 11/3	Gerlanden 5/2	— 14/7
Gelenaу 14/24	Genlken 1/29	Gepidau 5/8	Gerlauken//Groß 1/22	— 14/24
— i. Erzgeb. 14/4	Genzien 6/11	Geppersdorf 5/18	—//Klein 1/22	— 14/27
Gelenberg 11/8	Genzkow 20/15	— 5/40	Gerlebogk 24/7	— 20/17
Gelitten 1/26	Georg//Amern Sankt 11/20	— 5/47	Gerlenhofen 13/211	— 28/49
Gelldorf 26/1	Georgen//Sankt 13/20	— 5/54	Gerlfangen 27/6	— 28/55
Gellen 3/28	—//St. 16/9	Gera, Stadt 17/5	Gerlingen 9/48	— 28/63
— 4/38	—//Sankt 28/44	Gerabach 13/61	— 15/22	—//Alt 5/9
— (Ostpr.) 1/33	—//Sankt 28/73	Geraberg 17/12	Gerlos 28/81	— a. Queis 5/23
Gellenau 5/6	— am Fillmannsbach//Sankt 28/28	Gerabronn, Stadt 15/10	Gerlosberg 28/81	— b. Hainichen 14/34
— (Ostpr.) 1/19	— am Längsee//Sankt 28/69	Gerach 11/3	Germanengrund 5/19	— b. Leisnig 14/34
Gellenbeck 8/53	— am Reith//Sankt 28/5	— 13/167	Germannsdorf 13/83	—//Neu 5/9
Gellendorf 5/19	— am Stein- felde//Sankt 28/20	Geradstetten 15/36	Germau 1/3	Gersfeld, Stadt 10/7
Gellenthin 4/18	— am Walde//Sankt 28/34	Geras, Stadt 28/12	Germenau 6/14	Gershain 5/57
Gellersen 8/5	— am Ybbs- felde//Sankt 28/16	Gerardorf 28/1	Germendorf 3/6	Gershassen 10/33
Gellershausen 10/1	— an der Gusen, Markt//Sankt 28/34	— am Steinfelde 28/18	—//Guten 3/13	Gershausen 10/12
— 17/18	— an der Leys//Sankt 28/21	Geratskirchen 13/10	Germering 13/17	Gershheim 27/7
Gelleschuhnen 1/19	— an der Stiefing//Sankt, Markt 28/55	Gerbach 13/103	Germersdorf 10/3	Gerskullen 1/25
Gelleszuhnen 1/19	— bei Gries- kirchen//Sankt 28/31	Gerbersdorf 13/136	Germersberg 13/143	Gerslinden 1/25
Gelliehausen 8/15	— bei Neu- markt//Sankt 28/59	Gerbershausen 6/44	Germersdorf 3/27	Gersprenz (Ober- u. Unter-) 18/13
Gellin 4/38	— bei Obernberg am Inn//Sankt 28/35	Gerbin 4/29	Germersleben// Groß 6/17	Gersrod 10/7
Gellmersbach 15/19	— im Attergau, Markt//Sankt 28/39	Gerbisbach 6/34	—//Klein 6/17	Gerstedt//Groß 6/14
Gellmersdorf 3/1	— im Pinzgau//Sankt 28/46	Gerbisdorf 6/21	—//Klein 6/17	—//Klein 6/14
Gelmeroda 17/26	— ob Juden- burg//Sankt 28/54	Gerbitz 24/6	Germerswang 13/17	Gersten 8/49
Gelnhaar 18/10	— ob Murau//Sankt 28/59	Gerblingerode 8/12	Germetsberg 13/17	Gerstenberg 17/11
Gelnhausen, Stadt 10/8	—, Stadt//St 16/6	Gerbrunn 13/185	Germete 9/27	Gerstengrund 17/14
Gelsdorf 11/1	Georgenau 1/1	Gerbstedt, Stadt 6/27	Germing 1/17	Gerstetten 15/18
Gelsenkirchen, Stadt 9/7	Georgenberg 13/81	Gerchsheim 16/27	Germingkehmen 1/17	Gerstewitz 6/37
Geltendorf 5/50	Georgenburg 1/22	Gerdau 8/36	Gern 13/11	Gersthofen 13/197
— 13/17	Georgenburgkehlen 1/22	— I 13/51	— 13/133	Gerstungen 17/14
Gelting 7/5	Georgenburg 1/22	— II 13/51	— 13/95	Gerswalde 1/10
— 13/13	Georgenburg 1/22	Gerdauen, Stadt 1/4	Germersleben// Groß 6/17	— 3/15
— 13/34	Georgenburg 1/22	Gerden 8/50	—//Klein 6/17	Gersweiler 27/5
Geltolfing 13/75	Georgenburg 1/22	Gerderath 11/56	Germerswang 13/17	—//Finkenbach- 13/103
Geltorf 7/16	Georgenburg 1/22	Gerdschagen 3/9	Germetingen 9/27	Gertenau 1/20
Geltow 3/8	Georgenburg 1/22	— 4/27	Germing 1/17	Gertenbach 10/23
Gembalken 1/16	Georgenburg 1/22	— 20/12	Gern 13/11	Gerterode 6/51
Gembeck 10/22	Georgenburg 1/22	—, Dorf 20/7	— 13/133	— 10/20
Gemborn 1/15	Georgenburg 1/22	Gerdschagen, Hof 20/7	— I 13/51	Gertewitz 6/52
Gemeinfeld 13/172	Georgenburg 1/22	Gerega 17/25	— II 13/51	Gerthausen 17/14
Gemeinlebarn 28/20	Georgenburg 1/22	Gerehshaken 1/19	Gernach 13/169	Gerthen 1/35
Gemen, Kirchspiel 9/4	Georgenburg 1/22	Gereonsweiler 11/58	Gernewitz 17/25	Gerwitz 6/21
—, Stadt 9/4	Georgenburg 1/22	Gerersdorf 28/20	Gernrode 6/51	Gerwitzsch 14/34
Gemmerich 10/35	Georgenburg 1/22	— bei Güssing 28/51	—, Gtsbez. 24/5	Gerlach 1/1
Gemmern//Groß 1/28	Georgenburg 1/22	Geresdorf 17/15	—, Stadt 24/5	Gerlauken//Alt 1/9
Gemmingen 16/26	Georgenburg 1/22	— //Kroatisch 28/19	Gernsbach, Stadt 16/21	Gertschen 1/20
Gemrnigheim 15/23	Georgenburg 1/22	Gereshagen, Hof 20/7	Gernsdorf 9/47	Gervin 4/25
			Gernsheim, Stadt 18/16	
			Gernstall 13/209	
			Gernstedt 6/37	
			Geroburg 3/33	
			Geroda 13/166	
			— 17/15	
			Gerold//Sankt 28/82	

Nummern der Länder und preußischen Provinzen (fette Ziffern): 1 Ostpreußen, 8 Hannover, 9 Westfalen, 10 Hessen-Nassau, 11 Rheinprovinz, 12 Hohenzollerische, 18 Hessen, 19 Hamburg, 20 Mecklenburg, 21 Oldenburg, 22 Braunschweig,

Gerwalde	1/19	<i>Giehlermoor</i>	8/40	Gießbübel	17/18	Girlachsdorf	5/15	Glasbach//Mellen-	
Gerwen	1/20	Giehren	5/40	Gievitz//Groß	20/16	—	5/35	bach	17/20
Gerwisch	6/7	Giekau	7/14	<i>Giewerlauken</i>	1/25	Girnen	1/20	Glasegrund	5/9
<i>Gerwischkehmen</i>	1/20	Gielau	8/29	Gifhorn, Stadt	8/31	<i>Girnischken</i>	1/17	Glasehausen	6/44
<i>Gerwischken</i>	1/20	Gielde	8/17	Gifkendorf	8/34	<i>Girnuhen</i>	1/17	Glasehagen	4/38
Gerzen	8/11	Gieleroth	11/2	Giflitz	10/1	Girod	10/38	Glasehagen	5/9
—	13/79	Gielert	11/44	Giften	8/19	<i>Girratichken//Groß</i>	1/18	Glasehagen	6/44
Gerzlow	3/37	Gielow	20/10	Gifting	13/141	—// <i>Klein</i>	1/18	Glasehagen	4/38
Gesäß//Bös-	18/10	Gielsdorf	3/7	<i>Giggarn</i>	1/25	<i>Girrehlichken B</i>	1/23	Glasehagen	5/9
—//Etzen-	18/13	—	6/39	—// <i>Skerswethen</i>	1/25	<i>Girrehnen</i>	1/25	Glasehagen	20/7
—//Falken-	18/13	—	11/37	Giggenhausen	13/15	Girren	1/25	Glasehagen	20/12
—//Weiten-	18/13	Gienau	8/34	Gilching	13/29	Girschunen	1/25	Glasehagen	20/12
Geschendorf	7/17	Giengen an der		Gildehaus	8/48	Gischau//Groß	6/14	Glasehagen	4/11
Geschler	9/6	Brenz, Stadt	15/18	Gilfershausen	10/20	—// <i>Klein</i>	6/14	Glasehagen	4/37
Geschwand	13/149	Gienow	4/27	Gilge	1/9	Gischow	20/11	Glasehagen	7/19
Geschwend	16/12	<i>Gieraltowitz</i>	5/46	Gilgen//Sankt	28/44	—//Groß	20/7	Glasehagen	12/2
Geschwenda	17/12	Gierend//Ober-		Gilgenau	1/33	—// <i>Klein</i>	20/7	Glasehagen	5/7
Gesees	13/127	honnefeld-	11/9	—	1/34	Gisingen	27/6	Glasehagen	16/4
Geseke, Stadt	9/41	Gierichswalde	5/5	Gilgenbach	11/1	Gispersleben Kiliani	6/50	Glasehagen	14/20
Geseß	5/56	Gierschnach	11/8	Gilgenberg	28/23	— Viti	6/50	Glasehagen	5/7
Geslau	13/151	Giersdorf	5/4	—	28/28	Gisselberg	10/18	Glasehagen	14/20
Gesmod	8/50	—	5/5	Gilgenburg, Stadt.	1/34	Gissigheim	16/27	Glasehagen	13/127
Gessel	8/2	—	5/30	Gilgenfeld	1/18	<i>Gissolk</i>	4/38	Glasehagen	18/10
Gessen	17/15	—	5/33	Gilgetal	1/18	Gistenbeck	8/29	Glasehagen	18/10
Gessertshausen	13/197	—	5/40	Gilkendorf	1/18	Gittau	1/32	Glasehagen	28/19
<i>Gestewitz</i>	14/33	—	5/50	Gillau	1/28	Gittelde, Flecken	22/3	Glasehagen	28/60
Gestien	6/11	—	5/56	Gillenbeuren	11/6	Gittensdorf	13/46	Glasehagen	20/17
Gestorf	8/10	—//Nieder	5/17	Gillendorf	11/46	Gitter a. Berge	8/17	Glasehagen	28/51
Gestratz	13/206	—Schanzendorf	8/43	Gillersdorf	17/12	Gittersdorf	10/12	Glasehagen	13/178
Gestungshausen	13/128	Giersfelde	1/31	—	28/51	Gittersee	14/21	Glasehagen	3/14
<i>Geswethen</i>	1/22	Giershagen	9/32	Gillersheim	8/22	Glaam	10/14	Glasehagen	3/37
Getelo	8/48	Giershausen	10/36	<i>Gillischken</i>	1/22	Gladau	6/8	Glasehagen	4/11
Gethles	6/49	—	11/2	Gilmerdingen	8/35	Gladbach	11/9	Glasehagen	20/10
Gethlingen	6/11	Giershofen	11/9	Gilsa	10/5	—	11/52	Glasehagen	14/35
Gethsemane	10/12	Giersleben	24/6	Gilsbach	9/47	—	11/55	Glasehagen	12/1
Getmold	9/24	Gierstädt	17/16	Gilsberg	10/25	—, Stadt//Ber-		Glasehagen	13/165
Gettenau	18/10	Gierswalde	8/22	Gilten	8/30	gisch	11/42	Glasehagen	17/14
Gettenbach	10/8	Giesdorf	5/11	Gilwe	1/40	—// <i>Klein</i>	11/56	Glasehagen	18/8
Gettkanten	1/23	—	5/14	Gilzem	11/51	—, Stadt//		Glasehagen	15/13
Gettorf	7/1	—	11/48	Gilzum	22/6	München	11/25	Glasehagen	5/6
Gettsdorf	28/11	Giesebeitz	4/31	Gimborn	11/41	Gladbeck, Stadt	9/8	Glasehagen	3/5
Getzersdorf	28/20	Giesel	10/7	Gimbsheim	18/20	Gladdenstedt	6/14	Glasehagen	13/62
Geunitz	17/25	Gieselwerder	10/13	Gimbte	9/11	Gladebeck	8/15	Glasehagen	28/11
Geusa	6/29	Giesen	1/26	Gimbweiler	11/3	<i>Gladebrügge//Groß</i>	7/17	Glasehagen	18/10
Geuser	13/141	—	1/31	Gimmel	5/8	—// <i>Klein</i>	7/17	Glasehagen	1/13
Geusfeld	13/169	—	3/30	—	5/13	Gladenbach, Markt-		Glasehagen	14/23
Geubnitz	6/41	—	4/34	Gimmeldingen-	17/11	flecken	10/26	Glasehagen	1/19
Geutenreuth	13/144	—//Groß	8/19	Lobloch	13/101	Gladigau	6/11	Glasehagen	14/24
Gevelinghausen	9/44	—// <i>Klein</i>	8/19	Gimmendorf	1/32	Gladisgorpe	5/43	Glasehagen	1/33
Gevelsberg, Stadt.	9/35	Giesenau	1/36	Gimmersdorf	11/37	Gladitz	6/37	Glasehagen	14/34
Gevelsdorf	11/58	Giesenau	3/30	Gimmigen	11/1	<i>Gladrow</i>	4/7	Glasehagen	6/21
Gevenich	11/58	Giesenbrügge	3/37	Gimpertshausen	13/72	Gläsen	5/54	Glasehagen	6/21
—	11/58	Giesenhain	10/14	Gimritz	6/32	Gläsendorf	5/5	Glasehagen	14/2
Gevensleben	22/4	Giesenhausen	10/33	— <i>b. Wettin</i>	6/32	—	5/9	Glasehagen	5/19
Geversdorf	8/39	Giesenhorst	3/13	Gimsbach	13/96	Gläserndorf	5/41	Glasehagen	3/41
Gevezin	20/10	Giesensdorf	3/2	Gimte	8/21	—// <i>Klein</i>	5/43	Glasehagen	3/35
Gewiesen	4/28	—	3/9	Gindorf	11/45	—//Ober	5/41	Glasehagen	5/11
Gewissenruh	10/13	—	7/6	Gindwillen	1/25	Gläsenzell	10/7	Glasehagen	5/33
Gey	11/55	Giesenslage	6/11	Gingen	1/31	Glaisin	20/9	Glasehagen	1/11
Geyen	11/40	Giesenthal-		Gingen an der Fils	15/16	Glambach	5/5	Glasehagen	24/7
Geyer, Stadt	14/4	Raumersaue	4/10	Gingst	4/12	Glambach	5/18	Glasehagen	20/11
Geyern	13/157	Gieseritz	6/14	Ginkelmittel	1/18	Glambach	3/1	Glasehagen	6/20
Geyersberg	28/14	<i>Giesewen</i>	1/36	Ginnick	11/55	—	3/13	Glasehagen	8/29
Geyersdorf	5/24	Gieshof-Mehrin-		<i>Ginnischken//Alt</i>	1/18	—	4/32	Glasehagen	18/6
—	14/4	Graben	3/31	—// <i>Neu</i>	7/18	—	20/7	Glasehagen	11/8
Gföhl, Markt	28/14	Gieshöbel	5/37	Ginoffs	13/181	—	20/15	Glasehagen	8/49
Gföhleramt	28/14	Gieskow	4/2	Ginseldorf	10/18	Glandau	1/11	Glasehagen	11/19
Gichenbach	10/7	—	4/23	Ginsweiler	13/98	Glanden	1/2	Glasehagen	11/60
<i>Giddendorf</i>	7/12	Giesmannsdorf	5/35	<i>Ginthieden</i>	1/8	—	1/34	Glasehagen	10/40
Gieba	17/11	—//Friedenthal	5/56	Gintoft	7/5	Glandorf	8/53	Glasehagen	17/18
Giebelroth	6/41	Gießelsdorf	28/50	Ginzersdorf	28/17	Glanegg	28/67	Glasehagen	10/5
Giebelstadt, Markt	13/183	Gießen, Stadt	18/2	Gipperath	11/52	Glane-Visbeck	8/53	Glasehagen	28/50
Giebing	13/12	Gießenberg	28/49	Girbelstrath	11/55	Glanhofen	28/67	Glasehagen	17/18
Gieboldehausen	8/12	<i>Gießhöbl</i>	28/1	Girbigsdorf	5/29	Glan-Münchweiler	13/98	Glasehagen	28/50
Giebringhausen	10/2	—	3/32	—	5/43	Glansee	4/21	Glasehagen	17/18
Gieckau	6/37	Gießmannsdorf	5/23	Girgsden	1/18	Glanz	28/55	Glasehagen	8/19
Gieckgrün	14/49	—	5/43	Girkenroth	10/33	—	28/68	Glasehagen	22/2
<i>Giegowitz</i>	5/63	—	14/28	Girkhausen	9/53	Glasau	7/17	Glasehagen	17/21
Giehle	8/40							Gleima	17/21
								Gleimenhain	18/6

2 Berlin, 3 Brandenburg, 4 Pommern, 5 Schlesien, 6 Prov. Sachsen, 7 Schleswig-Holstein, Lande, 13 Bayern, 14 Land Sachsen, 15 Württemberg, 16 Baden, 17 Thüringen, 23 Bremen, 24 Anhalt, 25 Lippe, 26 Schaumburg-Lippe, 27 Saarland, 28 Österreich.

Gleimershausen ...	17/19	Globsow//Alt ...	3/13	Gnaschwitz ...	14/19	Göddeckenrode ...	6/18	Gönnern ...	10/26
Gleina ...	6/31	—//Neu ...	3/13	Gneist ...	1/30	Göddenstedt ...	8/36	Gönnersdorf ...	11/1
—	6/41	Glockenau ...	5/59	Gnemern ...	20/7	Göddingen ...	8/34	—	11/9
—	14/19	Glockschütz ...	5/19	Gnesau ...	28/67	Gödenroth ...	11/11	—	11/46
—	14/26	<i>Glocksln</i> ...	20/15	Gnetsch ...	24/7	Gödens ...	8/59	Gönnheim ...	13/101
—	17/11	Glocksstein ...	1/35	Gneven ...	20/14	Gödenstorf ...	8/32	Gönningen ...	15/29
—	17/15	Glodow ...	4/28	Gneventhin ...	4/18	Gödern ...	17/11	Gönnsdorf ...	14/21
Gleinau ...	5/22	Gloden ...	28/25	<i>Gnevezin</i> ...	4/1	<i>Gödersdorf</i> ...	7/14	Göns//Kirch-	18/14
Gleinig ...	5/8	<i>Glodowen</i> ...	1/36	Gnevkow ...	4/3	Gödestorf ...	8/2	—//Lang-	18/15
Gleinitz ...	5/15	Glödnitz ...	28/69	Gnevsdorf ...	3/17	Gödewitz ...	6/27	—//Pohl-	18/14
—	5/27	Glölichen ...	5/57	—	20/11	Gödissa ...	17/11	Göpfersdorf ...	17/11
<i>Gleink</i> ...	28/38	Glösa ...	14/5	Gnevwow ...	4/3	Gödlau ...	14/24	Göpffritz an der	
Gleinstätten ...	28/55	Glöthe ...	6/3	Gnewikow ...	3/13	Gödnach-Gört-		Wild, Markt ...	28/25
Gleiritsch ...	13/66	Glött ...	13/198	Gnewin ...	4/26	schach ...	28/68	Göpffritzschlag ...	28/23
Gleisberg ...	14/34	Glöttweg ...	13/201	Gnewitz ...	20/12	Gödnitz ...	24/8	Göppenbach ...	13/71
Gleisenau ...	13/171	Glöttzin ...	4/19	—	20/15	Gödringen ...	8/19	Göppersdorf ...	14/27
Gleisdorf, Stadt ...	28/63	Glövzin ...	3/17	<i>Gniadtken</i> ...	1/32	Göfingen ...	15/31	— b. <i>Burgstädt</i> ...	14/38
Gleisgarben ...	1/15	Glöwen ...	3/17	<i>Gnichwitz</i> ...	5/2	Göfis ...	28/84	— b. Rochlitz ...	14/38
Gleishorbach		Glöfenau ...	5/18	Gnie//Groß ...	1/4	Göggelsbuch ...	13/138	Göppingen, Stadt ...	15/16
//Gleiszellen-	13/93	Glogau, Stadt ...	5/26	—//Klein ...	1/4	Gögging, Bad ...	13/55	Göppmannsbühl	
Gleismuthhausen ...	13/155	Gloggnitz, Stadt ...	28/18	Gniebel ...	15/32	Göggingen ...	13/197	a. Berg ...	13/56
Gleißen ...	3/35	Glogischdorf ...	5/27	Gniebendorf ...	6/37	—	15/15	Görbersdorf ...	5/21
Gleißenberg ...	13/82	Glognau ...	1/36	Gniebing ...	28/50	—	16/4	—	14/6
—	13/152	Glogsen ...	3/41	Gniebsdorf ...	17/25	Gögglbach ...	13/47	Görbitsch ...	3/40
Gleisweiler ...	13/99	Gloine, Gtsbez. ...	6/7	Gniefgau ...	5/12	Gögglingen ...	15/34	<i>Görbitz</i> ...	6/32
Gleiszellen-Gleis-		Glojach ...	28/50	Gnies ...	28/63	Göhl ...	7/12	Görbitzhausen ...	17/12
horbach ...	13/93	Glonn ...	13/12	Gniest ...	6/39	Göhlen ...	3/27	<i>Gördenitz</i> ...	6/21
Gleiwitz//Alt ...	5/63	—	13/13	Gnodstadt ...	13/183	Göhlenau ...	20/9	Görgenhausen ...	10/38
—, Stadt ...	5/48	Glosberg ...	13/141	Gnölzig ...	6/27	Göhlsdorf ...	3/19	Göriach ...	28/45
Glembach ...	3/23	Gloschkau ...	5/12	Gnötzheim ...	13/156	Göhr ...	8/29	—Stribach ...	28/68
Glems ...	15/29	Glossen ...	14/25	Gnoien, Stadt ...	20/10	Göhra ...	14/23	<i>Görigke</i> ...	3/39
Glendelin ...	4/3	—	14/37	Gnottau ...	1/22	Göhrde ...	8/29	Görike ...	3/9
Glentorf ...	22/4	Glottau ...	1/6	Gnotzheim ...	13/136	—, Forst, Gtsbez. ...	8/29	Göringen ...	17/14
Glesch ...	11/35	Glowe ...	4/12	Gnutz ...	7/15	Göhren ...	3/23	Görisseifen//	
Gleschendorf ...	7/3	Glowitz ...	4/31	Goar, Stadt//Sankt	11/10	—	4/12	Nieder ...	5/40
Glesien ...	6/21	<i>Glowken</i> ...	1/19	Goarshausen, Stadt		—	4/32	—//Ober ...	5/40
Glesse ...	22/5	<i>Glowtschütz</i> ...	5/51	//Sankt ...	10/35	Göhrten ...	13/157	Göritten ...	1/17
Gletzow ...	20/13	Glücksburg ...	6/34	Gobelsburg, Markt	28/14	—	14/36	Göritz ...	3/11
Gleusdorf ...	13/167	—, Stadt ...	7/5	<i>Goberischken</i> ...	1/23	—	14/38	—	4/29
Gleußen ...	13/155	Glücksstadt, Stadt ...	7/18	Goberling ...	28/60	—	14/38	—	6/21
Glewe, Stadt//Neu-		Glüsing ...	7/11	Gobern ...	1/23	—	17/11	—	17/22
stadt ...	20/9	—	7/15	Gobien ...	1/18	—	17/17	—	24/8
Glewitz ...	4/8	Glüsing ...	8/31	Goch, Stadt ...	11/21	—	20/9	— b. Vetschau ...	3/20
—	4/9	Glüsing ...	8/32	Gochsen ...	15/19	—	20/14	(Oder), Stadt ...	3/40
Gliechow ...	3/20	—	8/34	Gochsheim ...	13/184	—	20/15	Göritzberg ...	17/25
<i>Glien</i> ...	4/1	<i>Glumbowitz</i> ...	5/22	—	16/17	—	20/16	Göritzhain ...	14/38
—//Klein ...	3/19	Glumen ...	4/35	Goekenholz ...	8/28	—//Groß ...	6/29	<i>Görke</i> ...	4/1
Glienecke ...	6/7	Glumpenau ...	5/56	Goddellau ...	18/16	—//Klein ...	6/29	—	4/2
Glienick b. Zossen	3/14	Gluschen//Groß ...	4/31	Goddelsheim ...	10/2	—//Zweimen- ...	6/29	—	4/18
Glienicke ...	3/2	—//Klein ...	4/31	Goddentow ...	4/26	Göhrendorf ...	6/31	—, Kr. Greifen-	
—	3/6	Glutzw ...	4/12	Goddert ...	10/38	Göhrenz ...	14/36	berg i. Pom. ...	4/21
—//Groß ...	3/8	Gmain//Bayerisch ...	13/11	Goddula ...	6/29	Göhriz ...	6/31	Görken ...	1/10
—//Rheinsberg ...	3/13	Gmeinsrieth ...	13/81	Godelhaus ...	13/98	Göldenitz ...	7/6	Görkwitz ...	17/22
Glienig ...	3/5	Gmünd ...	13/52	Godelheim ...	9/23	—	20/7	Görlitz ...	1/34
Glienike ...	3/9	—	13/53	Godems//Groß ...	20/11	—	20/12	—	5/13
Glienitz ...	8/29	—, Stadt ...	15/15	Godendorf ...	11/51	Göldnitz ...	14/37	—	5/27
Glienke ...	20/15	—, Stadt ...	28/10	<i>Godendorfer Teer-</i>	20/15	Göldschen ...	17/11	—	14/37
—//Trocken ...	4/38	— in Kärnten,		<i>ofen</i> ...	20/15	Gölenkamp ...	8/48	—, Stadt ...	5/28
<i>Glieschwitz</i> //Groß ...	5/10	Stadt ...	28/70	Gödenstedt ...	8/37	Göllersdorf, Markt	28/11	Görlitz//Erzberg-	28/73
<i>Gliesmarode</i> ...	22/2	Gmund a. Tegern-		<i>Godenswege</i> ...	20/15	Göllheim ...	13/97	Görlitzer Kom-	
Glietz ...	3/33	see ...	13/22	Godern ...	20/14	Göllin ...	20/7	munalheide,	
Glietzen//Alt ...	3/28	Gmunden, Stadt ...	28/30	Godesberg, Bad,		Göllingen ...	13/198	Forst, Gtsbz. ...	5/29
—//Neu ...	3/28	Gnadau ...	6/3	Stadt ...	11/37	—	17/23	Görlsdorf ...	3/1
Glietzig ...	4/9	Gnadenberg ...	5/23	Godnick ...	1/3	Göllnerhain ...	5/14	—	3/28
—	4/27	Gnadendorf ...	28/17	Godnicken ...	1/13	Göllnitz ...	3/32	—	3/31
Glimbach ...	11/58	Gnadefeld ...	5/46	Godock ...	13/99	—	17/11	—	3/32
Glinde ...	6/3	— II. ...	5/46	Godramstein ...	13/99	Göllschau ...	5/30	Görmar ...	6/47
—	7/19	Gnadenfrei ...	5/15	Godrienen ...	1/8	Göllsdorf ...	15/30	Görmin ...	4/8
—	8/37	Gnadenheim ...	1/19	Godshorn ...	8/7	Gölsdorf ...	6/34	<i>Görna</i> ...	14/26
Glindenberg ...	6/19	Gnadenkirch ...	5/62	<i>Göbeln</i> ...	14/19	Gölschausen ...	16/19	Görne ...	3/16
Glindow ...	3/19	Gnadenwald ...	28/76	Göbelrod ...	18/15	Göltzsch ...	14/26	Görnitz ...	3/17
Glinken ...	1/31	<i>Gnandorf</i> ...	14/33	Göbitz ...	6/41	<i>Göltzsch</i> ...	14/36	—	7/14
Glinstedt ...	8/37	Gnandstein ...	15/17	<i>Göblasbruck</i> ...	28/20	<i>Göltzen</i> ...	24/7	—	14/33
<i>Glinzendorf</i> ...	28/1	Gnaning ...	28/52	Göbrichen ...	16/20	Göltzsch ...	24/7	—	14/34
Glinzig ...	3/22	Gnarrenburg ...	8/37	Göbschelwitz ...	14/36	Göltzsch ...	24/7	—	14/46
Glissen ...	8/9	Gnas, Markt ...	28/50	Göcklingen ...	13/99	Göltzsch ...	24/7	—	14/46
Globasnitz ...	28/72			Göda ...	14/19	Gölschau ...	24/7	Göming ...	28/44
Globig ...	6/39					Gölling ...	28/44	Gömnick ...	3/19
Globitschen ...	5/8					—//Weißandt ...	24/7	Görnnow//Groß ...	20/17
						Gönnbek ...	7/17	—//Klein ...	20/17

Nummern der Länder und preußischen Provinzen (fette Ziffern): 1 Ostpreußen, 8 Hannover, 9 Westfalen, 10 Hessen-Nassau, 11 Rheinprovinz, 12 Hohenzollerische, 18 Hessen, 19 Hamburg, 20 Mecklenburg, 21 Oldenburg, 22 Braunschweig,

Görnsdorf	5/7	Göttien	8/29	Goldbach	17/26	Gollnowshagen . . .	4/9	Gordeiken	1/26
Görsbach	6/33	Göttin	7/6	—//Blankensee . . .	3/41	Gollschau	5/18	Gordemitz	6/21
Görschen	6/37	— a. Havel	3/19	Goldbeck	3/9	Gollubien	1/19	Gorden	6/25
—//Groß	6/29	— b. Branden-		—	3/13	—	1/26	Gorenzen	6/26
—//Klein	6/29	burg (Havel)	3/19	—	4/13	—	1/31	Gorgast	3/31
Görschütz	6/20	Götting	13/8	—	4/23	—, Ksp. Czychen . .	1/26	Goritz	20/7
Görschnitz	13/127	Göttingen	10/18	—	6/11	Gollupken	1/31	Goritz bei Radkers-	
—	14/47	—	15/34	—	8/3	Gollwitz	3/19	burg	28/61
Görsdorf	3/5	—, Stadt	8/14	—	8/42	—	6/8	Goritz//Deutsch . .	28/61
—	14/8	Göttkendorf	1/28	—	20/13	Golm	3/1	Gorkau	5/18
—	17/24	Göttlesbrunn	28/7	Goldberg	20/17	—	3/8	Gorknitz	14/27
— b. Beeskow	3/2	Göttlin	6/8	— (Ostpr.)	1/9	—	20/15	Gorkow	4/11
— b. Storkow	3/2	Göttlishofen	15/37	—, Stadt	5/30	—//Alt	3/2	Gorlau	1/31
—//Nieder	3/5	Göttnitz	6/20	—, Stadt	20/11	—//Neu	3/2	Gorleben	8/29
Görsnieder	4/29	Göttschied	11/3	Goldberger Vor-		Golmbach	22/5	Gorlen	1/31
Görslow	20/14	Göttwitz	14/35	werke	5/30	Golmenglin, Gtsbez.		Gorlitzsch-Schaf-	
Görsroth	10/37	Götz	3/19	Goldburghausen . .	15/4	—//Grimme	24/8	preskeln	17/15
Görtelsdorf	5/36	Götzberg	7/17	Goldebeck	7/7	Golmsdorf	17/25	Gorlosen	20/9
Görtischach	28/66	Götzdorf	13/59	Goldebee	20/17	Golpa	6/20	Gorlowsken	1/31
—Gödnach	28/68	Götzen	18/10	Goldegg	28/42	Golsaue	1/15	Gorna	14/6
Görwihl	16/3	Götzendorf	13/76	Goldeggweg	28/42	Golschow	3/20	Gorndorf	17/21
Görzhain	10/25	—	13/130	Goldelund	7/7	Golschwitz	5/47	Gornewitz	14/35
Görzig	3/2	—	28/9	Goldena	1/31	Gols, Markt	28/7	Gornhausen	11/44
—	14/23	—, Markt	28/7	— O. S.	5/59	Golßen//Alt	3/32	Gornitz	4/37
—	14/37	Götzenhain	18/19	Goldena	20/15	—, Stadt	3/32	Gornow	4/5
—	24/7	Götzens	28/76	Goldena	20/8	Goltewitz	6/20	Gorndorf	14/5
—//Ober	3/34	Götzenthal	14/7	—	20/11	Goltoft	7/16	Gorow	20/12
Görzke	6/7	Götzeroth	11/44	Goldena	20/8	Goltzen	3/41	Gorpe//Nieder . . .	5/43
Goes	14/27	Götzingen	16/22	Goldena	1/30	— II	3/41	—//Ober	5/43
Gösa	14/49	Götzis, Markt	28/84	Goldena	20/14	Goltzhausen	1/9	Gorrek	5/59
Göschitz	17/22	Göze	8/7	Goldena	21/8	Goltzsch	14/23	Gorschen	20/10
Göschweiler	16/14	Goggenbach	15/17	Goldena	5/37	Golz	4/34	Gorschnitz	14/34
Göschwitz	17/25	Goggendorf	28/11	Goldena	20/7	Golz	6/31	Gorsdorf	6/34
Gösdorf	17/11	Goggitsch	28/12	Goldena	10/2	Golzern	14/35	Gorsleben	6/22
Gösel	28/73	—	28/63	Goldena	10/38	Golzheim	11/55	—	6/27
Gösen	13/65	Goglau	5/17	Goldena	17/20	Golzsig//Kasel- . .	3/32	Gorspen-Vahlse . .	9/25
—	17/25	Gogolin	5/49	Goldena	13/127	Golzow	3/1	Gortz	3/16
Gösenroth	11/44	Gohfeld	9/22	Goldena	6/49	—	3/19	Gortzen	1/31
Gösing	28/22	Gohla	14/26	Goldena	5/47	Gomadingen	3/31	Gorxheim	18/8
Gösme	13/154	Gohlau	8/29	Goldena	13/127	Gomaringen	15/29	Gorzekallen	1/31
Göß, Markt	28/56	—//Groß	5/12	Goldena	6/37	Gombeth	10/5	Gosau	28/30
Gösselborn	17/12	Gohle	5/62	Goldena	17/11	Gombsen	14/20	Gosbach	15/16
Gösseldorf	13/130	Gohlis	14/21	Goldena	1/3	Gommern, Stadt . .	6/7	Gosberg	13/134
Gösselsdorf	13/62	—	14/26	Goldena	28/33	Gommersdorf	16/22	Goschen	3/33
—	17/21	Gohlitz	5/17	Goldena	14/19	Gommersheim	13/99	Goschenreith am	
Gössenberg	28/57	Gohlitz	3/16	Golenz	5/27	Gommersdorf	16/22	Taxenbache	28/23
Gössendorf	28/52	—	3/40	Golgowitz	5/27	Gommersheim	13/99	Goschütz	5/7
Gössenheim	13/168	Gohlsdorf	5/30	Golk	14/26	Gommlo	6/39	—	5/46
Gössenreuth	13/142	Gohr	11/19	Golkowitz	5/53	Gompersdorf	5/9	—//Alt Hammer . .	5/10
Gössersdorf	13/154	Gohra	3/32	Golkra	11/56	Gompertshausen . .	17/18	Goschützhammer . .	5/7
Gössitz	6/52	Gohrau	24/7	Gollachostheim . . .	13/156	Gompitz	14/21	Goschütz-Neudorf .	5/7
Gößlingen	15/30	Gohrband	4/23	Gollau	1/8	Gonbach	13/103	Goschützen	3/33
Gößlow	20/8	Gohre	6/16	—	8/29	Gondelsheim	11/48	Gosda	3/20
Gößnitz	6/22	Gohren	4/31	Gollen	1/31	—	16/17	—	3/22
—	28/62	Gohrisch, Kurort . .	14/27	Gollenberg	11/3	Gondenbrett	11/48	—	3/38
—, Stadt	17/11	Gohle	5/27	—Ellenberg	11/3	Gondorf	11/8	—	3/39
Gößweinstein,		Going	28/77	Gollendorf	4/23	—	11/45	Gosdorf	7/12
Markt	13/149	Goisern	28/30	—	5/5	Gondsroth	10/8	—	28/61
Gösting	28/9	Goitke-Neudorf . . .	5/10	Gollensdorf	7/12	Gonna	6/33	Goseck	6/31
—	28/52	Gokels	7/15	Gollensdorf	6/11	Gonnesweiler	11/3	Gosedahl	3/17
Göstling an der		Golbach	11/60	Gollern	8/36	Gonschiorowitz . . .	5/49	Goselgrund	5/51
Ybbs	28/21	Golben	6/41	Gollhofen	13/156	Gonschor	1/36	Goselitz	14/34
Göstrup	25/2	Golberode	14/21	Gollin	3/15	Gonschorowen	1/33	Gosen	3/2
Götheby-Holm	7/1	Golbitten	1/10	—	4/33	—//Groß	1/26	Gosenbach	9/47
Göthewitz	6/37	Golbitz	6/32	—//Barskewitz . . .	4/13	Gonsenheim	18/18	Gosheim	13/199
Götischendorf	3/15	Golchen	4/3	Golling	28/16	Gonsken	1/26	—	15/33
Göttchendorf	1/12	—	20/17	—, Markt	28/43	Gonswen	1/36	Goskar	3/23
Göttelborn	27/5	Goldap, Stadt	1/19	Gollingen	1/36	Gontershausen	18/6	Goslar, Reichs-	
Götteldorf	13/125	Goldau	1/41	Gollkove	5/10	Gonterskirchen	18/15	bauernstadt	8/16
Göttelfingen	15/13	Goldbach	1/10	Gollma	6/21	Gontkowitz	5/10	Goslarn	28/12
—	15/20	—	1/14	Gollmenz	6/21	Gonzenheim	10/32	Goslau	5/53
Göttelhöf	13/147	—	3/38	Gollnitz	3/11	Gonzerath	11/44	Gostawitz	5/51
Göttendorf-Neu-		—	5/6	—	3/32	Goorstorf	20/12	—	5/59
ärgerniß	17/17	—	13/165	Gollmütz	3/36	Goppeln	14/21	Gospenroda	17/14
Göttengrün	17/22	—	13/201	Gollmuthhausen . . .	13/176	Goppelasgrün	14/46	Gospersgrün	14/45
Göttern	3/27	—	14/19	Gollnerberg	13/83	Gopprechts	28/10	—	14/49
—	17/26	—	15/10	Gollnisch//Groß . . .	5/23	Goradze	5/49	Gospiteroda	17/16
Göttersdorf	13/80	—	17/16	—//Klein	5/23	Gorau	1/32	Gospoldshofen	15/37
				Gollnow, Stadt	4/9	Goray	3/36	Gossa	6/20

2 Berlin, 3 Brandenburg, 4 Pommern, 5 Schlesien, 6 Prov. Sachsen, 7 Schleswig-Holstein, Lande, 13 Bayern, 14 Land Sachsen, 15 Württemberg, 16 Baden, 17 Thüringen, 23 Bremen, 24 Anhalt, 25 Lippe, 26 Schaumburg-Lippe, 27 Saarland, 28 Österreich.

Goßam — Graste

Alphabetisches Verzeichnis der Gemeinden

Goßam	28/14	Gottsdorf	3/5	Grabowhöfe	20/16	Grüschine	5/22	Grammendorf	4/8
Goßberg	14/34	—	13/83	Grabschütz	6/21	Gränze	14/24	Grammetin	4/3
Goßdorf	17/12	—	28/16	Grabsdorf	17/25	Gräpel	8/42	Grammertin	20/15
Gossel	17/12	Gottsfeld	13/149	Grabsleben	17/16	Gräveneck	10/31	Grammow	20/12
Gosseltshausen	13/25	Gottstedt	6/50	Grabunz	4/38	Grävenitz	6/16	Gramnitz	20/8
Gossenberg	13/128	Gottstreu	10/13	Gradenberg	28/62	Grävenwiesbach	10/39	Grampersdorf	13/45
Gossendorf	5/12	Gottswalde//Groß	1/10	Graden Piber	28/62	Gräwenhagen	4/9	Gramschätz	13/173
—	28/50	Gotzendorf	13/57	Grades, Markt	28/69	Grafel	8/37	Gramschütz	5/27
Goßenzugen	15/25	Gotzing	13/22	Graditz	6/35	Grafeld	8/47	Gramsdorf	6/3
Gosserau	6/37	Gotzlow	4/11	Gradnitz	28/25	Grafelde	8/11	Gramten	1/41
Gossersdorf	13/46	Govelin	8/29	Gradiuschwitz	5/14	Grafenau, Stadt	13/53	Gramzow	3/1
Goßersweiler	13/93	Gowarten	1/18	Gräbel	5/35	Grafenbach	28/18	—	4/1
Goßfelden	10/18	Goy	5/14	Gräben	5/17	Grafenberg	13/138	—	20/15
Goßmannsdorf	13/172	Goyatz	3/33	—	6/7	—	15/26	Grana	6/41
— a. Main	13/183	Goyden	1/10	Gräbendorf	3/14	—, Markt	28/12	Grande	7/19
Goßmannsrod	17/18	Goythenen	1/3	— (Schlesien)	5/12	Grandendorf	13/60	Grandenborn	10/3
Goßmannsrode	10/12	Graach-Kauten- bach	11/44	Gräbern-Prebl	28/73	—	28/49	Grandingen	5/8
Goßmar b. Luckau (Nd. Lausitz)	3/32	Graal	20/12	Gräbnitzfelde	4/13	Grafengehaig	13/154	Grandshagen	4/21
— b. Sonnewalde	3/32	Graase	5/47	Gräden	3/40	Grafenhausen	16/11	Granheim	15/11
Gosow	3/28	Grab	15/5	Gräditz	3/41	—	16/11	Granitz	4/12
Goßwitz	6/52	Grabau	4/39	—	5/17	Grafenkirchen	13/48	Granitzen	28/54
Gostal	5/56	—	7/6	—//Groß	5/50	Grafenort	5/9	Granitzthal	28/73
Gostau	6/29	—	8/29	—//Klein	5/27	Grafenreuth	13/65	Grano	3/27
Gostemitz	6/21	—	8/36	Gräfelting	13/24	—	13/158	Granschütz	6/37
Gostewitz	14/23	—//Groß	1/40	Gräfenberg, Stadt	13/134	Grafenrheinfeld	13/184	Gransdorf	11/52
Gostitz	5/56	—//Klein	1/40	Gräfenbrück	4/9	Grafenschachen	28/60	Gransbieth	4/8
Gostorf	20/13	Grabezok	5/59	—	17/15	Grafenschlag	28/23	Granse, Stadt	3/13
Gotendorf	4/26	Graben	4/38	Gräfenbuch	13/125	—, Markt	28/25	Granstedt	8/29
Gotha	6/21	—	13/157	Gräfendhron	11/44	Grafenstein	5/22	—	8/37
—, Stadt	17/6	—	13/213	Gräferndorf	3/5	—	28/67	Granterath	11/56
Gothen	4/18	—//Gieshof- Mehrin	3/31	—	6/31	Grafensulz	28/17	Grantschen	15/19
Gothmann	20/8	—//Groß	5/13	—	6/34	Grafentraubach	13/61	Granzin	4/31
Goting	7/21	—//Klein	5/19	—	6/35	Grafenweiler	5/49	—	20/9
Gotschdorf	5/33	Grabenau	1/28	—	6/52	Grafenwiesen	13/57	—	20/11
Gottberg	3/13	Grabenbrück	1/23	—	13/168	Grafenwinn	13/71	—	20/15
—	4/10	Grabenegg	28/16	—//Groß	6/29	Grafenwöhr, Stadt	13/52	— bei Bennin	20/8
Gottenau	13/208	Grabenfurt	5/19	—//Klein	6/29	Grafenwörth, Markt	28/22	— bei Hagenow	20/8
Gottenheim	16/9	Grabenhof	1/36	Gräfenhäusling	13/126	Grafertshofen	13/211	Granzow	3/9
Gottenz	6/32	Grabensee	28/20	Gräfenhain	5/42	—	22/4	—	4/2
Gottersdorf	5/53	Grabenstätt	13/31	—	14/24	—	17/16	—	20/10
—	16/22	Grabenstedt//Groß	6/14	Gräfenhainichen, Stadt	6/20	Grafing, Markt// Markt	13/13	—	20/16
Gottesberg	14/45	—//Klein	6/14	Gräfenhausen	13/93	Gräfing	13/49	Grape//Alt	4/10
— (Schles.), Stadt	5/21	Grabenstetten	15/29	—	15/9	—	13/75	Grapitz	4/31
Gottesdorf	5/59	Grabenwarth	28/62	Gräfenneuses	13/152	Grafschaft	9/44	Grapow	4/36
Gottesgabe	20/10	Grabersdorf	28/50	Gräfenort	5/59	Gragetopshof	20/12	Grappertshofen	13/152
—	20/14	Grabfelde	1/23	Gräfenroda	17/12	Gaggerer	28/49	Grapzow	4/3
Gottesgrün	17/17	Grabig	3/38	Gräfenrode//Burg- Gräfenrode	18/14	Gaicha	17/11	Grasau	5/14
Gotteshofen	13/25	—	5/27	Gräfenstein	5/46	Grainau	13/18	Grasberg	8/40
Gotteszell	13/78	Grabine	5/57	Gräfensteinberg	13/136	Grainbach	13/26	Grasbeuren	16/5
Gottfrieding	13/50	Grabitz	13/48	Gräfenstuhl	6/26	Grainet	13/84	Grasbrunn	13/24
Gottfriedsreuth	13/140	Grabko	3/27	Gräfenthal, Stadt	17/21	Graisbach	13/199	Graschuh	28/49
Gotthard//Sankt	28/16	Grabkow	3/23	Gräfentonna	17/16	Graitschen	17/13	Graschwitz	5/50
—//Sankt	28/33	Grablaugken	1/23	Gräfen-und-Nitzen- dorf	17/19	—	17/25	Grasdorf	8/7
Gotthards	10/14	Grabnick	1/31	Gräfenwarth	17/22	Graiwen	1/30	—	8/20
Gothelf//Friedrichs- grund	14/26	Grabow	6/34	Gräfinau-Angstedt	17/12	Gralla	28/55	—	8/48
Gotthun	20/16	Grabowitze	5/10	Gräfinhagen// Lämershagen	9/18	Gralow	3/30	—	28/50
Gottin	20/7	—	3/19	Gräflerviertel	28/53	Gramastetten, Markt	28/33	Gras-Ellenbach	18/8
Gottken	1/28	—	3/28	Gräfling	5/40	Gramatneusiedl	28/1	Grasen	5/59
Gottleuba, Bad, Stadt	14/27	—	3/35	Gräflinghagen// Lämershagen	5/49	Gramattenbrück	4/33	Grasenau	5/62
Gottmadingen	16/2	—	3/38	Gräfling	6/7	Grambach	28/52	Grasgurren	1/15
Gottmannsförde	20/14	—	4/2	Gräfling Karmrau	5/49	Grambek	7/6	Grasheim	13/210
Gottmannsgrün	13/140	—	5/49	Gräfling Kunzen- dorf	5/40	Grambergen	8/53	Graskau	1/28
Gottmannshofen	13/215	—	8/29	Gräfling Neundorf	5/40	Grambin	4/17	Grasleben	22/4
Gottow	3/5	—	20/16	— Prudinnen	1/13	Grambkermoor	23/3	Grasmannsrod	13/126
Gottrupel	7/5	—	3/9	Gräfling Röhrsdorf	5/40	—	4/2	Grasnitz	1/34
Gottsbüren	10/13	—	3/9	— Ullersdorf	5/40	Grambow	4/11	—	1/41
Gottschdorf	14/24	— b. Blumenthal	3/9	Gräfling Wiese	5/57	—	4/11	Graß	13/71
Gottscheina	14/36	— b. Frehne	3/9	Grän	28/80	—	20/11	Grassau	6/16
Gottschimm	4/36	—//Groß	20/7	Grändorf	5/39	—	20/14	—	6/34
Gottschimmer- bruch	4/36	—//Hof	20/11	Gränigen	3/16	Grämbuschütz	5/11	—	13/31
Gottschow//Groß	3/17	—//Klein	20/7	Grändorf	5/39	Grambzow	20/10	Gräßdorf	14/36
—//Klein	3/17	—, Stadt	20/9	Gränitz	14/22	Grameis	28/80	Grassec	4/13
Gottschütz	5/63	Grabowen	1/19	Gränitz	5/39	Grassel	20/15	Grassell	8/31
		—//Groß	1/32	Gränowitz	5/39	—	4/20	Grassersdorf	13/82
		—//Klein	1/32			—	4/38	Graßfling	13/61
						Grammelow	20/13	—	13/71
						Gramenz	1/33	Graste	8/11
						Gramkow			
						Grammen			

Nummern der Länder und preussischen Provinzen (fette Ziffern): 1 Ostpreußen, 8 Hannover, 9 Westfalen, 10 Hessen-Nassau, 11 Rheinprovinz, 12 Hohenzollerische, 18 Hessen, 19 Hamburg, 20 Mecklenburg, 21 Oldenburg, 22 Braunschweig,

Grastrup-Hölsen .. 25/2	<i>Greifenhal</i>	Gresse	20/8	<i>Griesgirren</i>	1/15	Grochow	3/35
Gratkorn, Markt .. 28/52	// <i>Daubhausen-</i> .. 10/40	Gressenberg	28/49	Griesheim	16/15	<i>Grochowe</i>	5/19
Grattersdorf	Greiffenbusch	Gressenich	11/54	—	17/12	Grochwitz	5/5
Grattstadt	i. Schles., Stadt 5/40	Gressenwöhr	13/44	—	18/11	—	5/27
Gratwein, Markt .. 28/52	— (Uckermark),	Großhausen	13/171	Griesingen	15/11	—	6/34
Gratzungen	Stadt	Gressow	20/13	Grieskirchen, Stadt	28/31	—	17/15
Grauden	3/1	Greßthal	13/170	Grieslienen	1/28	—	17/22
—//Groß	Greifswald, Stadt. 4/6	Greste	25/2	Grießbach	14/8	Grocksstädt	6/31
—//Klein	Greiling	Gresten, Markt	28/21	Grießem	8/5	<i>Grodisko</i>	5/49
—, Ant. Kr.	Greimelscheid	Gretenberg	8/26	Grießen	3/27	<i>Groditz</i>	5/11
Insterburg, Forst,	Greimeltshofen	Gretesch	8/53	—	16/7	—	5/47
Gtsbez.	Greimerath	Grethem	8/30	Grießenbach	13/59	Grodtau	28/60
—, Ant.	—	<i>Grethen</i>	13/101	Griesstädt	13/32	Grodtt	15/7
Kr. Wehlau,	Greimersburg	—	14/35	Griesstetten	13/72	Gröben	1/34
Forst, Gtsbez. ..	Greimharting	Grettsstadt	13/184	Grieswalde	1/15	—	3/14
<i>Graudschen</i>	Grein	Creuda	17/25	Grieteinen	1/18	—	6/37
// <i>Argeningken-</i> ..	—, Stadt	Greudnitz	6/39	Grieth	11/21	—	17/25
Graue	Greipzig	Greulich	5/23	Griethausen	11/21	Gröbenstädt	13/81
Grauel	Greisau	Greußen, Stadt	17/23	Grietherbusch	11/28	Gröbenzin	4/20
Grauelsbaum	Greisdorf	Greußenheim	13/185	<i>Grietschken</i>	1/18	Gröbern	6/20
Grauen	Greiselbach	Greuth	13/139	Griffen, Markt	28/72	—	14/26
Grauenhagen	Greising	—	13/169	Griffenwang	13/67	Gröbers	6/32
Grauingen	Greisitz	Greven	9/11	Grifte	10/5	Gröbitz	3/32
Graulingen	Greißing	—	20/8	<i>Griegalischken</i> // <i>Groß</i>	1/17	—	6/37
Graumannsdorf	Greißings	—	20/11	Grillenberg	6/33	Grüblingen	9/16
Graupa	Greith	—, links der Ems	9/11	—	28/6	Gröblitz	14/38
<i>Graupzig</i>	—	—, rechts der Ems	9/11	Grillenburg	14/21	Gröbming, Markt	28/57
Grauschienen	<i>Greitschütz</i>	Grevenbroich,		Grilsen	1/19	Gröbnig	5/54
Grauschwitz	Greiz, Stadt	Stadt	11/19	<i>Grilskehmen</i>	1/19	Gröbschütz	14/38
Graustein	Gremsdorf	Grevenbrück	9/45	Grimbach	1/19	Gröbzig, Stadt	24/7
Grauwinkel	—	Grevenhagen	25/1	Grimburg	11/51	Gröde	7/7
Grave	—	Grevenkop	7/18	Grimelsheim	10/13	Grödel	14/23
Gravenhorst	Gremertshausen	Grevenkrug	7/15	Grimersum	8/58	Gröden	6/25
Gravenort	Gremheim	Grevenstein	9/30	Grimlinghausen	9/32	Grödersby	7/16
Graventhien	Gremmelin	—	20/13	Grimma, Stadt	14/35	Grödig	28/44
Graz, Stadt der	Gremmelsbach	Greverath	11/52	Grimme	3/11	Gröditsch	3/33
Volkerhebung ..	Gremmerup	Grevesmühlen,		—	24/8	Gröditz	14/23
Grebbin	Gremmin	Stadt	20/13	— - <i>Golmenglin</i> ,		— (Oberlausitz) ..	14/19
Grebeha	Gremsdorf	Grewenich	11/51	Gtsbez.	24/8	Gröditzberg	5/30
Grebelwitz	—	<i>Grewhausen</i>	16/9	Grimmegg	28/16	Grögersdorf	5/18
Greben	—	Griebohm	7/15	Grimmelshausen	17/18	Grömbach	15/13
Grebenau	Gremsheim	Griehow	4/25	Grimmelshofen	16/7	Grömitz	7/12
—	Grenderich	<i>Grieklaugen</i>	1/23	Grimmen (Ostpr.) ..	1/15	Gröna	24/6
Grebdorf	Grenz	<i>Griebel</i>	7/12	—, Stadt	4/8	Grönau// <i>Groß</i>	7/6
Grebenhagen	—// <i>Groß</i>	<i>Griebelschied</i>	11/3	Grimmenstein	28/18	Grönebach	9/32
Grebenham	—// <i>Klein</i>	Grieben	1/15	Grimmenthal//		Grönenbach	13/208
Grebenroth	Grenzach	—	1/17	Obermaßfeld	17/19	Grönfleet	1/19
Grebenstein, Stadt	<i>Grenzau</i>	—	1/34	<i>Grimmer und Mittel-</i>		Grönhart	13/157
10/13	Grenzberg	—	3/13	<i>dorf</i> // <i>Kröbels</i>	6/25	<i>Gröningen</i>	6/14
<i>Grebn</i>	Grenzbrück	—	6/16	Grimnitz	3/40	—	15/10
<i>Grebline</i>	<i>Grenzburg</i>	—	20/13	— // <i>Alt</i>	3/1	—// <i>Kloster</i>	6/10
<i>Grebs</i>	Grenzdamm	Griebenow	4/8	Grimoldsried	13/213	—, Stadt	6/10
—	Grenze// <i>Suckow-</i>	Griebnitz	20/12	Grimolzhausen	13/28	Grönloh	8/47
8/31	Grenzheck	—// <i>Neu</i>	4/23	Grimschleben	24/6	Grönwohld	7/19
Grebshorn	Grenzen	Griebo	24/8	<i>Grimsenis</i>	7/5	Gröppendorf	14/37
Grechwitz	— (Ostpr.)	Griedel	18/14	Grinau	7/6	Grosdorf	13/131
Greeding, Stadt ..	Grenzfelde	Griedelbach	10/40	Grindau	8/30	Grössau	13/141
13/138	—	Griefstedt	6/22	Grinden// <i>Hagen-</i>	8/43	Grössin	4/19
Greene, Flecken ..	Grenzhammer	<i>Griegolienien</i>	1/18	Gris	28/79	Größing	28/61
22/3	(Niederschles.) ..	Gries	13/98	Grinzens	28/76	Größnitz	6/31
<i>Greese</i>	10/38	— am Brenner	28/76	Grischken	1/19	Gröst	6/31
20/17	<i>Grenzhausen</i>	— bei Oberndorf ..	28/21	Grischow	4/3	Grötsch	3/22
Greetsiel	—, Stadt// <i>Höhr</i> ..	— in Sellrain	28/76	Grissenbach	9/47	—	5/46
8/58	1/23	Griesau	13/71	Grißheim	16/13	—	28/55
Greffen	Grenzheide	Griesbach	13/50	Gristow	4/2	Grötschenreuth ..	13/65
9/16	1/23	—	13/54	—	4/8	Grötzingen	15/11
Greffern	Grenzhöhe	Griesel	13/77	Gritsch	28/50	—	16/19
16/18	Grenzhof	Grieselstein	28/10	Grittell	20/9	—, Stadt	15/26
<i>Grefrath</i>	Grenzhorst	—	14/48	Grobau	14/47	Grohn	8/40
11/19	Grenzin	—	28/25	Grobengereuth	17/21	Grohnde	8/5
— b. Krefeld	Grenzlingen	—	16/15	Grobienien// <i>Groß</i> ..	1/15	Groin	11/28
11/20	Grenzkirch	Griesbäckerzell	13/9	—// <i>Klein</i>	1/15	<i>Groitsch</i>	6/32
Gregersdorf	Grenzkirch	<i>Griesborn</i>	27/6	Grobleben	6/16	Großenbrunn	28/9
1/29	Grenzkirch	Griesel	3/23	<i>Groblichken</i>	1/19	<i>Groitschen</i>	17/15
—	Grenzkirch	Griesen	28/50	Grobtsdorf	17/15	Groitzech	6/21
1/32	Grenzkirch	—	1/26	Gröbau	5/5	—	14/26
Gregerwalde	Grenzkirch	Griesenbach	11/9	Grobhewitz	24/8	—, Stadt	14/33
1/30	Grenzkirch	Griesenfelde	3/37	Grocho	3/27	Grolsheim	18/9
Gregrorsdorf	Grenzkirch			<i>Grocholub</i>	5/57	Grombach	16/26
5/61	Grenzkirch						
Greibnig	Grenzkirch						
5/39	Grenzkirch						
Greifenberg	Grenzkirch						
13/20	Grenzkirch						
— i. Pom., Stadt	Grenzkirch						
4/21	Grenzkirch						
Greifenberg, Markt	Grenzkirch						
28/70	Grenzkirch						
Greifenfendorf	Grenzkirch						
14/34	Grenzkirch						
Greifenhagen	Grenzkirch						
6/26	Grenzkirch						
—, Stadt	Grenzkirch						
4/5	Grenzkirch						
Greifenhain	Grenzkirch						
3/20	Grenzkirch						
—	Grenzkirch						
14/33	Grenzkirch						
Greifenstein	Grenzkirch						
10/40	Grenzkirch						
—	Grenzkirch						
28/22	Grenzkirch						
Greifenthal	Grenzkirch						
10/40	Grenzkirch						

2 Berlin, 3 Brandenburg, 4 Pommern, 5 Schlesien, 6 Prov. Sachsen, 7 Schleswig-Holstein, Lande, 13 Bayern, 14 Land Sachsen, 15 Württemberg, 16 Baden, 17 Thüringen, 23 Bremen, 24 Anhalt, 25 Lippe, 26 Schaumburg-Lippe, 27 Saarland, 28 Österreich.

Grommels — Großmain

Alphabetisches Verzeichnis der Gemeinden

Grommels.....	1/1	Groß Baulwie.....	5/22	Großbrüchter	17/23	Großberharts	28/23	Großenwiehe	7/5
Gronau	1/6	Groß Baum	1/9	Großbrück	5/2	Großbersdorf	17/15	Großenwürden ...	8/42
—	10/10	Groß Beckern	5/39	Groß Bruskow ...	4/31	—	28/17	Grobenzenried ...	13/64
—	15/19	Groß Beeren	3/14	Groß Brütz	20/14	Großbefehn//Mitte..	8/55	Grobenzenried ...	13/64
—	18/8	Groß Behnitz	3/16	Groß Brunrode ..	22/2	—//Ost	8/55	Grobenzenried ...	13/64
—//Alsheim-	13/100	Großbeinhühnen ..	1/15	Groß Buch	14/35	—//West	8/55	Grobenzenried ...	13/64
— i. W., Stadt..	9/1	Großbellhofen	20/7	Groß Buchholz ...	3/17	Groß Ehrenberg ...	3/57	Grobenzenried ...	13/64
—, Stadt	8/11	Großbellhofen	13/143	Groß Buchwald ..	7/14	Groß Eibstadt	13/176	Grobenzenried ...	13/64
Gronden	1/16	Groß Bellschwitz ..	1/41	Groß Buchwalde..	1/28	Groß Eichau	5/14	Grobenzenried ...	13/64
Gronstein-		Groß Below	4/3	Groß Buckow	3/39	Groß-Eichen	18/6	Grobenzenried ...	13/64
Steinward	11/28	Groß Bengerstorf ..	20/8	Groß Budlacken ..	1/14	Groß-Eichholz....	3/2	Grobenzenried ...	13/64
Gronzeken	1/30	Groß Benz	4/9	Groß Budschen ..	1/16	Groß Beicholzheim	16/22	Grobenzenried ...	13/64
Grone	8/15	Groß Berg	13/71	Groß Büllensheim	11/38	Groß Eicklingen ..	8/28	Grobenzenried ...	13/64
Gronig	27/8	Groß Berge	3/17	Groß Büllen	8/24	Groß Eilstorf....	8/30	Grobenzenried ...	13/64
Grohütten	1/28	Groß Berghausen ..	13/45	Groß Bünsdorf ...	20/13	Groß Elbe	8/20	Grobenzenried ...	13/64
Gronsdorf	13/55	Groß Berghofen....	13/12	Groß Büttel	7/20	Grosselfingen	12/1	Grobenzenried ...	13/64
Gronskn	1/31	Groß Berkel	8/5	Großbundenbach..	13/105	Großelfingen	13/212	Grobenzenried ...	13/64
Gronwalde	1/18	Groß Berkenthim...	7/6	Großburg	5/18	Groß Ellershausen	8/15	Grobenzenried ...	13/64
Groosten	1/25	Großberndten	6/43	Großburgstall	28/12	Groß Ellguth	5/13	Grobenzenried ...	13/64
Groothusen	8/58	Groß Berschkallen .	1/22	Großburgwedel ..	8/26	—	5/15	Grobenzenried ...	13/64
Groppendorf	6/6	Groß Berschkurren.	1/20	Großburschla	6/47	—	5/46	Grobenzenried ...	13/64
Groptitz	14/37	Groß Berßen	8/51	Groß Butzig	4/35	Groß Ellingen	6/11	Grobenzenried ...	13/64
Groschenweide ..	1/25	Groß Besten	3/14	Groß Cammin	3/30	Groß Elzrupöpen..	1/9	Grobenzenried ...	13/64
Groschlattengrün	13/77	Groß Bettlingen ..	15/26	Groß Carlowitz ..	5/50	Groß Elnaspe	7/17	Grobenzenried ...	13/64
Groschwitz	5/59	Groß Beuchow	3/20	Groß Christinenberg	4/9	Grossenau	13/145	Grobenzenried ...	13/64
Grosen	5/22	Groß Beuthen	3/14	Groß Chüden.....	6/14	Großenbach	9/53	Grobenzenried ...	13/64
Groß	28/11	Groß Biadauschke ..	5/19	Großcotta	14/27	—	10/14	Grobenzenried ...	13/64
Großaga	17/15	Groß-Bieberau	18/12	Groß Daberkow ..	20/15	Großenbehringen..	17/16	Grobenzenried ...	13/64
Großaigen	28/16	Groß Biesnitz	5/29	Groß Daguthelen..	1/23	Großenberg	8/5	Grobenzenried ...	13/64
Großaigen	13/57	Groß Biewende	22/6	Groß Dahlum	22/6	Großenborau	5/25	Grobenzenried ...	13/64
Großaitingen	13/213	Groß Birkach	13/126	Groß Dallenthin ..	4/38	Großenbornholt ..	7/15	Grobenzenried ...	13/64
Großalbershof	13/76	Groß Birkenfelde ..	1/14	Großdalzig	14/36	Großenbrach	13/174	Grobenzenried ...	13/64
Großalbrechtsort..	1/33	Groß Bierstedt	6/14	Groß Damerau	1/28	Großenbreden	9/23	Grobenzenried ...	13/64
Großalfalterbach ..	13/63	Groß Bisdorf	4/8	Groß Damerkow ..	4/26	Großenbrode	7/12	Grobenzenried ...	13/64
Groß Algermissen..	8/19	Groß Bissendorf ...	13/67	Groß Dammer	3/34	Großenbuch	13/134	Grobenzenried ...	13/64
Groß Allendorf ...	1/14	Groß Blankenbach ..	13/164	Groß Dankheim ..	1/33	Großen-Buseck	18/15	Grobenzenried ...	13/64
Groß Allgawischken	1/18	Groß Blankenfelde .	1/4	Groß Dannewerk ..	7/16	Großendorf	1/6	Grobenzenried ...	13/64
GroßAllmerode, ..		Groß Blumberg	3/23	Groß Darguschen ..	1/23	—	4/31	Grobenzenried ...	13/64
Stadt	10/23	Groß Blumenau	1/3	Groß Darguszen ..	1/23	—	5/22	Grobenzenried ...	13/64
Großalsleben, Stadt	24/5	—	1/33	Groß Datzen	1/20	Großeneder	9/27	Grobenzenried ...	13/64
Großaltdorf	15/17	—	5/53	Groß Dechen	13/139	Großenberich, Stadt	17/23	Grobenzenried ...	13/64
Groß Altenhagen ..	1/34	Großboberan	5/25	Groß Degesen	1/17	Großenenglis	10/5	Grobenzenried ...	13/64
Groß Altenstädten	10/40	Großbocka	17/15	Groß Dehsa	14/25	Groß Engellau	1/14	Grobenzenried ...	13/64
Groß Ammensleben	6/19	Großbockedra	17/25	Großdeinbach	15/15	Großengersdorf,		Grobenzenried ...	13/64
Großanhausen	13/201	Großbockenheim ..	13/94	Großdeinseim	6/8	Markt	28/17	Grobenzenried ...	13/64
Groß Apenburg...	6/14	Großbodungen	6/51	Groß Denkte	22/6	Groß Engersen	6/4	Grobenzenried ...	13/64
Großarl	28/42	Großböhma	14/37	Groß Derschau	3/13	Großengottern	6/45	Grobenzenried ...	13/64
Großarmschlag	13/53	Groß Bölkow	20/12	Großdeuben	14/36	Großengsee	13/134	Grobenzenried ...	13/64
Groß Arnsdorf ...	1/10	Groß Bösitz	3/27	Groß Deutschen ..	5/53	Großengstingen ..	15/29	Grobenzenried ...	13/64
Groß Aschen	8/50	Groß Bößau	1/35	Groß Dexen	1/11	Großenhagen	4/9	Grobenzenried ...	13/64
Großaspach	15/5	Groß Borekenhagen	4/27	Groß Dirschkeim .	1/3	Großenhain	8/45	Grobenzenried ...	13/64
Groß Asznagern ..	1/18	Groß Borek	5/62	Groß Disnack	7/6	—, Stadt	14/23	Grobenzenried ...	13/64
Großbau	28/6	Groß Borken	1/33	Großdittmannsdorf	14/23	Großenhausen	10/8	Grobenzenried ...	13/64
—	28/23	Groß Born	4/38	Groß Dobritsch ..	5/25	Großenheerse	9/25	Grobenzenried ...	13/64
Großbauheim	10/10	Groß Borspol	4/26	Groß Dobritz	14/26	Großenheidorn ..	26/2	Grobenzenried ...	13/64
Groß Ausker	5/22	Großbothen	14/35	Groß Döbbern....	3/22	Großenhof	20/13	Grobenzenried ...	13/64
Groß Babenz	1/41	Großbottwar,		Groß Döbern	5/4	Großenkneten	21/7	Grobenzenried ...	13/64
Großbachrode	1/15	Stadt	15/23	—	5/59	Großen-Linden	18/15	Grobenzenried ...	13/64
Großbachselten ..	28/60	Großbrannenberg ..	13/26	Großdöbschütz ..	14/19	Großen Luckow ..	20/16	Grobenzenried ...	13/64
Großbadegast	24/7	Großbraunshain ..	17/11	Groß Döhren	8/17	Großenluder	10/7	Grobenzenried ...	13/64
Groß Bademeusel .	3/38	Groß Breese	3/17	Groß Dölln	3/15	Großenlupnitz ..	17/14	Grobenzenried ...	13/64
Groß Bahren	3/32	—	8/29	Groß Dohren	8/51	Großenmarpe	25/1	Grobenzenried ...	13/64
Groß Baitschen...	1/20	Groß Breesen	3/27	Großdorf	3/41	Großenmoor	10/14	Grobenzenried ...	13/64
Groß Bajohren	1/4	—	5/19	— (Ostpr.)	1/29	Großenpinning ..	13/58	Grobenzenried ...	13/64
Groß Ballerstedt..	6/11	—	20/7	Großdornberg	9/18	Großenrade	7/20	Grobenzenried ...	13/64
Groß Ballhausen..	6/50	Großbreitenbach, ..		Groß Dratow	20/16	Großenried	13/133	Grobenzenried ...	13/64
Groß Ballruschelen	1/23	Stadt	17/12	Groß Draxdorf	17/17	Großenritte	10/16	Grobenzenried ...	13/64
Großbalzhöfen	1/30	Großbreitenbronn ..	13/133	Großdrebmitz	14/19	Großenrode	8/22	Grobenzenried ...	13/64
Großbardau	14/35	Großbreimbach	17/26	Groß Drehe	8/47	Großenrode	13/81	Grobenzenried ...	13/64
Großbardorf	13/176	Groß Bresa	5/2	Groß Drensen	4/37	Großensee	7/19	Grobenzenried ...	13/64
Groß Bargen	5/10	—	5/12	Groß Drenzig	3/27	—	17/14	Grobenzenried ...	13/64
Großbarkau	7/14	Groß Bretsch-		Groß Drewitz	3/27	Großenseebach ..	13/139	Grobenzenried ...	13/64
Großbarnim	3/7	kehmen	1/15	Groß Droosden ..	1/9	Großensees	13/77	Grobenzenried ...	13/64
Groß Barnitz	7/19	Groß Briesen	3/19	Groß Dubrau	14/19	Großenstein	17/15	Grobenzenried ...	13/64
Groß Bartelsdorf .	1/28	—	3/33	Groß Düben	5/42	Großenstertz	13/77	Grobenzenried ...	13/64
Groß Barthens	1/8	—	5/50	Groß Dübsow	4/31	Großenstaft	10/14	Grobenzenried ...	13/64
Großbartloff	6/44	Groß Brodsende ..	1/42	Groß Düngen	8/20	Großenvörde	8/9	Grobenzenried ...	13/64
Großbaselitz	14/24	Groß Bruch,		Groß Dumbeln	1/19	Großenwede	8/35	Grobenzenried ...	13/64
Groß Baudiß	5/39	Gtsbez.	1/3	Groß Dupine	5/14	Großenwieden	8/3	Grobenzenried ...	13/64

Nummern der Länder und preußischen Provinzen (fette Ziffern): 1 Ostpreußen, 8 Hannover, 9 Westfalen, 10 Hessen-Nassau, 11 Rheinprovinz, 12 Hohenzollerische, 18 Hessen, 19 Hamburg, 20 Mecklenburg, 21 Oldenburg, 22 Braunschweig,

Groß Gnie	1/4	Groß Heinzendorf ..	5/41	Groß Kauern.....	5/4	Groß Kunzendorf ..	5/56	Groß Malinowken..	1/31
Groß Godem	20/11	Groß Heirath	13/128	Groß Kayna	6/37	Groß Kussewitz ..	20/12	Groß Mandelkow ..	3/37
Groß Göhren	6/29	Groß Helle	20/10	Groß Kelle	20/16	Groß Kyhna	6/21	Groß Mangeldorf ..	6/8
Großgölitz	17/20	Großhelmsdorf ..	6/37	Groß Kessel	1/29	Groß Laasch	20/9	Groß Mangersdorf ..	5/47
Groß Görnow	20/17	Großhemmersdorf ..	27/6	Groß Keylau	1/14	Groß Ladtkeim	1/3	Groß Maransen ...	1/34
Groß Görnschen ..	6/29	Groß Hennersdorf ..	3/38	Groß Kienitz	3/14	Groß Läsowitz ...	5/39	Groß Marchwitz ..	5/11
Großgöttfritz	28/25	Großhennersdorf ..	14/25	Groß Kindschen ..	1/25	Groß Laiferde	8/24	Groß Marienwalde ..	1/18
Groß Gohlau	5/12	Groß Henstedt ...	8/2	Groß Kirschaum ..	3/35	Groß Lahse	5/10	Groß Markow	20/10
Groß Gollnisch ...	5/23	Großheppach	15/36	Groß Kirschnaheim	1/9	Großlangenfeld ...	11/48	Groß Marzehns ...	3/19
Großgoltern	8/7	Großheringen	17/26	Groß Kirsteinsdorf	1/34	Groß Langerwisch ..	3/9	Groß Maßdorf	5/49
Groß Gonschorowen	1/26	Groß Hermenau ...	1/10	Großkissendorf ...	13/201	Großlangheim	13/175	Groß Massow	4/26
Groß Gottschow ...	3/17	Großherrmsdorf ..	14/33	Großkitzhohen ...	13/203	Groß Lantow	20/7	Groß Massowitz ...	4/20
Groß Gottswalde ..	1/10	Großherrnschwand.	16/13	Groß Klaussitten ..	1/6	Groß Lascheningken	1/22	Groß Meckelsen ...	8/37
Groß Grabau	1/40	Groß Hertzberg ..	4/38	Groß Kleeberg ...	1/28	Großlaschnicken ..	1/22	Groß Medewege ...	20/14
Großgrabe	6/47	Groß Herzogswalde	1/41	Groß Klein	20/12	Groß Lasdehnen ...	1/22	Großmedien	1/15
—	14/24	Groß Hesebeck ...	8/36	Groß Kleinau	13/77	Groß Lasken	1/31	Großmehlra	17/23
Groß Graben	5/13	Groß Hesepe	8/51	Groß Klessow	3/20	Groß Lassowitz ...	5/62	Großmehring	13/19
Groß Grabenstedt ..	6/14	Großhettstedt	17/12	Groß Klingbeck ...	1/5	Groß Laseningken ..	1/22	Groß Mehbow	3/20
Groß Grabow	20/7	Großheubach	13/180	Groß Klitten	7/6	Groß Lattana	1/33	Großmeisdorf ...	28/11
Groß Grabowen ...	1/32	Groß Heydekrug ..	1/3	Groß Klöthen	1/1	Groß Letzkow	4/10	Groß Mellen	4/13
Groß Gräditz	5/27	Groß Hilligsfeld ..	8/5	Groß Kloden	5/8	Groß Lauben	1/34	Groß Menow, Guts-	
Groß Gräfendorf ..	6/29	Groß Himstedt ...	8/20	Groß Klömmeln ..	6/25	Großlaudenbach ...	13/164	bezirk (gmfr.) ..	20/15
Groß Grauden	5/46	Großhöbing	13/138	Groß Kniegnitz ...	5/15	Großlautersee	1/15	Groß Merzdorf ...	5/17
Groß Grenz	20/7	Großhöflein, Markt	28/8	Groß Kochberg ...	17/20	Groß Lauth	1/11	Groß Methling ...	20/10
Großgressingen ...	13/126	Großhofen	28/1	Groß Kochen	5/59	Groß Legitten	1/9	Groß Michelau ...	1/14
Groß Grigalischken.	1/17	Großholbach	10/38	Groß Köhren	8/2	Groß Lehna	6/29	Groß Midlum	8/58
Großgrinna	6/37	Groß Holzhausen ..	6/11	Groß Köllen	1/35	Groß Lehwalde ...	1/34	GroßMilkau	14/38
Groß Grobienen ..	1/15	Großholzhausen ...	13/26	Großköllnbach ...	13/58	Groß Leine	3/33	Großmiltitz	14/36
Groß Grönau	7/6	Großholzleute ...	15/37	Groß Kölpin	3/15	Großleinungen ...	6/26	Groß Mimmelage ..	8/47
Großgründlach ...	13/135	Groß Hoppenbruch	1/5	Groß Kölzig	3/38	Groß Leipe	5/19	Groß Mischen ...	1/3
Groß Grünow	4/34	Groß Horst	4/21	Groß Königsbruch	1/23	Groß Leistikow ...	4/9	Großmisselberg ...	13/53
Groß Grunau	5/2	Groß Hubnicken ..	1/3	Groß Köris	3/14	Großlellenfeld ...	13/129	Groß Mist	20/13
Groß Gudellen	1/19	Groß Hundorf ...	20/13	Groß Köseim ...	1/13	Groß Lemkendorf ..	1/28	Groß Mixeln	1/20
Großguden	1/19	Groß Hutbergen ...	8/43	Groß Klöthel	20/10	Groß Lengden ...	8/15	Groß Mochbern ...	5/2
Groß Guja	1/16	Groß Ilde	8/20	Groß Kötkötz ...	13/201	Groß Lengmeschken	1/17	Großmöhrlau	6/20
Groß Gumpen	18/13	Groß Ilmen	1/15	Groß Kollmar ...	7/18	Groß Lenkenau ...	1/25	Groß Möllen	4/10
Großgunderts-		Groß Ilse	8/24	Groß Kolpacken ...	1/15	Groß Lenkeningken	1/25	Großmüllten	4/23
hausen	13/60	Großingersheim ...	15/23	Groß Kommerowe ..	5/19	Groß Leppin	3/17	Großmölsen	17/26
Groß Gusborn	8/29	Großinzemoos ...	13/12	Groß Konopken ...	1/30	Groß Leschienen ..	1/33	Groß Mösndorf ...	1/35
Großhabersdorf ..	13/135	Großinzersdorf ...	28/9	Groß Korbetha ...	6/37	Groß Leschno	1/28	Groß Möringen ...	6/16
Großhadern	13/24	Groß Ippener ...	8/2	Groß Kordshagen ..	4/4	Groß Lessen	5/31	Groß Mohrau ...	5/2
Großhänchen	14/19	Groß Ischdaggen ..	1/9	Groß Korga	6/34	—	8/1	Groß Mohrdorf ...	4/4
Groß Häuslingen ..	8/30	—	1/25	Groß Korgau ...	6/39	Groß Leuthen	3/33	Groß Mokratz ...	4/18
Großhain	5/21	Groß Jägersdorf ..	1/22	Groß Koschen ...	3/20	Groß Liebitz	3/33	Groß Molzahn ...	20/13
Groß Hammer ...	5/19	Groß Jänowitz ...	5/39	Groß Kosel	1/32	Großbliebringen ...	17/12	Großmonra	6/22
Groß Hansdorf und		Groß Jagodnen ...	1/30	Groß Koslau	1/32	Groß Liedern	8/36	Großmoor	8/28
Schmalenbeck ..	7/19	Groß Jahn	1/15	Groß Kosuchen ...	1/30	Groß Lieskow	3/22	Groß Moor	8/32
Groß Hanswalde ..	1/10	Groß Jamno	3/38	Groß Kotten	4/37	Groß Linde	3/17	Großmotten	28/14
Großharbach	13/151	Groß Jannewitz ...	4/26	Groß Kottorz ...	5/59	Groß Lindenau ...	1/8	Großmuckenhäuser	1/32
Großharras	28/17	Groß Jauer	1/30	Groß Kotulin ...	5/63	Groß Linichen ...	4/34	Groß Muckrow ...	3/33
Groß Harrie	7/14	Groß Jauth	1/41	Groß Kotzenau ...	5/41	—, Forst, Gtsbez.	4/34	Großmühligen ...	24/6
Großhart	28/53	Groß Jehser	3/20	Groß Krams	20/8	Groß Lissa	6/21	Groß Münsterberg	1/10
Großharthau	14/19	Groß Jena	6/37	Groß Krankow ...	20/13	Großlittgen	11/52	Großmürbisch ...	28/51
Groß Hartmanns-		Groß Jenkwitz ...	5/4	Groß Krauleiden ..	1/18	Groß Lobke	8/19	Großmugl, Markt ..	28/13
dorf	5/23	Groß Jenznick ...	4/39	Groß Krauscha ...	5/29	Großlobbing	28/54	Groß Munzel	8/7
—/Nieder	5/23	Groß Jerutten ...	1/33	Groß Krauschen ..	5/23	Großlobbichau ...	17/25	Groß Muritsch ...	5/19
—/Ober	5/23	Groß Jeseritz ...	5/15	Groß Krausnik ...	3/32	Groß Logisch	5/27	Großmaß	13/55
Großhartmanns-		Groß Jestin	4/25	Groß Kriebel ...	3/36	Großlohma	17/26	Großmutschen ...	28/19
dorf	14/22	Groß Jodupönen ..	1/23	Groß Krebs	1/40	Groß Lubolz	3/32	Groß Mutz	3/13
—	28/51	Groß Justin	4/2	Groß Kreidel ...	5/22	Groß Lubs	4/37	Groß Nädlitz	5/2
Großhaselbach ...	28/25	Groß Kackschen ...	1/25	Groß Kreuzt ...	3/19	Groß Luekow ...	3/11	Groß Nappern ...	1/34
Großhaslach	13/125	Großkadolz	28/11	Groß Krichen ...	5/41	Groß Lübars	6/7	Groß Nattalsch ...	1/32
Großhaslau	28/25	Großkagen	14/26	Großkräbitz ...	17/25	Groß Lübbenau ...	3/20	Großnaundorf ...	14/24
Groß Hasselberg ..	1/5	Großkahl	13/164	Großkrössin ...	4/38	Groß Lübbichow ...	3/40	Groß Nebrau	1/40
Groß Haßlow	3/9	Groß Kalkeminken	1/9	Großkrösten ...	1/30	Groß Lüben	3/17	Groß Neida	5/34
Großhau	11/55	Groß Kallweitschen	1/19	Großkromsdorf ...	17/26	Groß Lübs	6/7	Groß Nemerow ...	20/15
Groß-Hausen	78/8	Großkallwen	1/15	Großkrotzenburg ..	10/19	Groß Lüsewitz ...	20/12	Groß Neudorf ...	5/4
Groß Heere	8/20	Groß Kallwischken	1/15	Großkrut, Markt ..	28/17	—	1/22	—	5/35
Groß Hegesdorf ..	8/3	Großkampenberg ..	11/48	Groß Krutschen ...	5/19	Groß Luja	3/39	Groß Neuendorf ..	3/31
Groß Hehlen	8/28	Großkamsdorf ...	6/52	Groß Kubitz	4/12	Groß Lukow	20/16	GroßNeuhäuser ...	17/26
Groß Heidau	5/12	Groß-Karben	18/14	Großkuchen	15/18	Groß Lunow	20/10	Groß Neuhof ...	1/13
Groß Heide	8/29	Großkarlbach ...	13/94	Groß Küdde	4/38	Groß Machmin ...	4/31	Groß Neukirch ...	5/46
Großheide	8/58	Groß Karlshöh ...	5/50	Großkugel	6/32	Groß Machnow ...	3/14	Groß Neukirch ...	5/46
Großheiden	5/31	Großkarlshof ...	1/32	Groß Kühren ...	1/3	Groß Mackenstedt ..	8/2	Groß Neuland ...	5/49
Großheidenau ...	1/33	Großkarolinenfeld	13/8	Groß Kummeln ...	1/25	Groß Märtinow ...	5/19	Groß Neundorf ...	5/56
Großheidenstein ..	1/18	Groß Karzenburg ..	4/28	Großkummen ...	1/25	Groß Mahendorf ...	5/47	GroßNeundorf ...	17/21
Großheinrichschlag	28/14	Groß Karzewischken	1/18	Groß Kummerfeld ..	7/17	Groß Mahner	8/17	GroßNeusiedl ...	28/10
Groß Heinrichs-		Groß Kaschütz ...	5/10	Groß Kummetschen	1/19	Großmaischeid ...	11/9	Groß Niebudschen	1/22
dorf	1/18	Groß Kauer	5/27	Großkundorf ...	17/17	Groß Malchau ...	8/36	Groß Niebudszen ..	1/22

Großniedesheim — Groß Volz

Alphabetisches Verzeichnis der Gemeinden

Großniedesheim... 13/94	Groß Poninken... 1/1	Groß Rosinsko... 1/19	Groß Schoritz... 4/12	Groß Stepenitz, Dorf... 4/2
Groß Nioköhr... 20/10	Groß Ponnau... 1/14	—... 1/29	Groß Schottgau... 5/2	—, Flecken... 4/2
Groß Niendorf... 7/17	Groß-Poppen... 28/25	Groß Rossau... 6/11	Groß Schretstaken... 7/6	Groß Sterneberg... 8/42
—, Dorf... 20/11	Groß Posemukel... 3/41	Großrosseln... 27/5	Groß Schwabhausen... 17/25	Groß Stieten... 20/17
Groß Niendorf, Siedlung... 20/11	Groß Posenbrück... 3/41	Großropperhausen... 10/25	Groß Schwannsee... 20/13	Groß Stimbarn... 1/23
Groß Nienhagen... 20/17	Groß Postwitz... 14/19	Großbrudestedt... 17/26	Groß Schwansfeld... 1/1	Groß Stobingen... 1/22
Groß Nimsdorf... 5/46	Groß Potauern... 1/4	Groß Rudlauken... 1/9	Groß Schwarauen... 1/1	Groß Stöckigt... 5/40
Groß Nipkau... 1/41	Groß Potrems... 20/12	Groß Rudminnen... 1/23	Groß Schwarzenlohe... 13/153	Groß Stolpen... 14/33
Großnöbich... 13/15	Groß Pramsen... 5/57	Groß Rudschen... 1/23	Groß Schwarzlosen... 6/16	Groß Storkwitz... 14/33
Großnondorf... 28/11	Groß Pravtshagen... 20/13	Groß Rudszen... 1/23	Groß Schwarzsee... 4/38	Groß Stove... 20/12
—... 28/25	Großpreußenbruch... 1/20	Großrückerwalde... 14/8	Groß Schwaß... 20/12	Groß Strehlitz, Stadt... 5/49
Groß Nordende... 7/13	Großpreußenwald... 1/20	Großbrügeln... 14/37	Groß Schwechten... 6/16	Groß Strellin... 4/31
Groß Nossen... 5/5	Großprieslitz... 14/33	Groß Rünz... 20/13	Groß Schweidnitz... 14/25	Groß Strengeln... 1/16
Groß Nossin... 4/31	Großprüfening... 13/71	Groß Runow... 4/31	Großschweinbarth, Markt... 28/9	Groß Strömkendorf... 20/17
Groß Notisten... 1/30	Groß Pruschillen... 1/20	Großrupprechts... 28/10	Groß Schweißkoben... 1/29	Groß Stübing... 28/52
Großnottersdorf... 13/138	Groß Puskeppeln... 1/25	Großrubbach... 28/13	Groß Schwiewow... 4/26	Groß Stürlack... 1/30
Groß Nuhr... 1/14	Großpürschütz... 17/25	Groß Saabor... 5/12	Groß Schwiesow... 20/7	Groß Sürchen... 5/22
Großobringen... 17/26	Groß Purden... 1/28	Großsaara... 17/15	Groß Schwirsen... 4/28	Groß Sürding... 5/2
Groß Obscher- ningken... 1/18	Groß Quassow... 20/15	Groß Sabin... 4/34	Groß Schwülper... 8/31	Groß Süstedt... 8/36
Großörner... 6/26	Groß Quenstedt... 6/10	Groß Sabow... 4/9	Groß Schwundnig... 5/19	Groß Tauschwitz... 17/11
Groß Oesingen... 8/31	Groß Querbitzsch... 14/37	Großsachsen... 16/24	Groß Schulzendorf... 3/14	Groß Taxen... 28/23
Groß Ofenseth... 7/13	Groß Raake... 5/19	Großsachsenheim, Stadt... 15/23	Groß Schunkern... 1/22	Groß Teetzleben... 4/3
Groß Olbersdorf... 5/5	Groß Raekwitz... 5/40	Groß Sägewitz... 5/2	Groß Seedorf... 1/32	Groß Tellitzkehmen... 1/20
Großolbersdorf... 14/8	Groß Radden... 3/32	Groß Särchen... 3/38	Groß Seelheim... 10/18	Groß Tessin... 20/7
Großoldendorf... 8/57	Groß Raddow... 4/27	—... 5/34	Groß Sehren... 1/41	— (Sien)... 20/17
Groß Olschau... 1/32	Groß Rade... 3/40	Groß Sakrau... 1/32	Groß Seifen... 10/33	Großthiemig... 6/25
Großosida... 6/41	Groß Raden... 20/7	Groß Salitz... 20/14	Groß Seitschen... 14/19	Groß Thierbach... 1/12
Groß Ossig... 5/10	Groß Radisch... 5/42	Großsander... 8/57	Groß Selten... 5/43	Groß Thondorf... 8/36
Groß Obnig... 3/22	Großradischen... 28/10	Groß Sankt Florian, Markt... 28/49	Großsermuth... 14/35	Groß Timkenberg... 20/8
Großosterhausen... 6/31	Groß Räschen... 3/20	Groß Santersleben... 6/6	Großsiegharts, Stadt... 28/23	Groß Tinz... 5/39
Großostheim, Markt... 13/165	Groß Räuichen... 5/8	Groß Sarau... 7/6	Groß Siemen... 20/12	— an der Lohe... 5/2
Groß Ostwalde... 1/25	Groß Bragauen... 1/15	Groß Sarne... 5/47	Groß Siemz... 20/13	Großtissen... 15/31
GroßOTTen... 28/10	Groß Rakitt... 4/31	Groß Satspe... 4/19	Groß Silber... 4/13	Großtöpfer... 6/44
Groß Ottenhagen... 1/8	Groß Ramin... 4/19	Groß Sauerken... 1/10	Groß Silkow... 4/31	Groß Toitin... 4/3
Groß Ottersleben... 6/17	Groß Braming... 28/38	Groß Saul... 5/8	Groß Silsterwitz... 5/2	Groß Totschen... 5/19
Groß Pampau... 7/6	Groß Braschütz... 14/23	Groß Sausgarten... 1/11	Groß Sittensen... 8/37	Groß Trakehnen... 1/17
Groß Panknin... 4/19	Groß Rauden... 5/61	Groß Schabienen... 1/15	Groß Skaisgirren... 1/18	Groß Trakischken... 1/19
Groß Pankow... 3/9	—, Forst, Gtsbez... 5/61	Groß Schacksdorf... 3/38	Groß Skirlack... 1/15	Groß Treben... 6/35
—... 20/11	Groß Rautenberg... 1/2	Großschachhausen... 15/7	Groß Sobrost... 1/15	Groß Trinkhaus... 1/28
Groß Pantken... 5/22	Groß Rechtenbach... 10/40	Groß Schauen... 3/2	Groß Sodehnen... 1/17	Groß Trukainen... 1/10
Groß Partwitz... 5/34	Groß Rehberg... 20/16	Groß Schenkenberg... 7/6	Groß Söding... 28/62	Groß Tschirbsdorf... 5/30
Großpaschleben... 24/7	Groß Reikewinken... 1/9	Großschenkenberg... 1/25	Groß Sölk... 28/57	Groß Tschuder... 5/8
Groß Palschin... 5/63	Großreinprechts, Markt... 28/25	Groß Schiemanen... 1/33	Groß Solschen... 8/24	Groß Tschunkawe... 5/10
Groß Pelledauen... 1/15	Groß Reipersdorf... 28/12	Groß Schierstedt... 6/13	Groß Solt... 7/5	Groß Tuchen... 4/20
Großpelseln... 14/37	Groß Reken... 9/4	Groß Schillehlen... 1/25	Groß Soltbrück... 7/5	Groß Tullen... 1/23
Groß Perbangan... 1/25	Groß Renzow... 20/14	Groß Schimmendorf... 5/59	Groß Soltholz... 7/5	Groß Twilpstedt... 22/4
Groß Peiskerau... 5/14	Groß Brettbach... 17/16	Groß Schirmitz... 5/59	Groß Sophienthal... 4/9	Groß Tychow... 4/19
Groß Perschütz... 5/10	Groß Retzken... 1/26	Großschirma... 14/22	Großsorheim... 13/212	Groß Tzschacksdorf... 3/38
Großperserschlag... 28/25	Groß Rheide... 7/16	Groß Schkorlopp... 6/29	Groß Sperrenwalde... 3/11	Groß Uderballen... 1/14
Großpertholz, Markt... 28/10	Groß Rhiden... 8/20	Groß Schläfken... 1/32	Groß Spalienen... 1/33	Groß Udertal... 1/14
Großpesendorf... 28/63	Groß Ridsenow... 20/7	Groß Schlatikow... 4/13	Groß Spiegel... 4/34	Groß Ujeschütz... 5/19
Groß Peterkau... 4/39	Groß Riedenthal... 28/22	Groß Schlönwitz... 4/29	Groß Spornwitten... 1/1	Groß Umstadt, Stadt... 18/12
Groß Petersdorf... 5/42	Groß Rietz... 3/2	Großschmiedem... 1/31	Groß Stadtelhofen... 16/5	Groß- und Klein- borthen... 14/27
Großpetersdorf, Markt... 28/60	Groß Rinderfeld... 16/27	Groß Schmöllen... 3/41	Großstädtehn... 14/36	Groß- und Klein- Menturren... 1/15
Groß Peterwitz... 1/41	Groß Ringe... 8/2	Groß Schmöllen... 20/9	Großstädten... 14/38	Groß und Neu Poserin... 20/11
—... 5/12	Groß Rinnersdorf... 5/41	Groß Schmograu... 5/22	Groß Stärenau... 1/41	Groß Uphal... 20/7
—... 5/19	Groß Rischow... 4/10	Groß Schneen... 8/15	Groß Stamm... 1/36	Groß Burleben... 6/45
—... 5/61	Groß Rodensleben... 6/19	Groß Schnellendorf... 5/47	Groß Stangenwald... 1/20	Großväter... 3/15
Großpillingsdorf... 17/15	Groß Röbern... 1/38	Großschönach... 16/5	Groß Stamisch... 5/49	Groß Vahlberg... 22/6
Groß Pillkallen... 1/25	Groß Rödersdorf... 1/5	Groß Schönau... 1/4	Groß Stavern... 8/51	Groß Varchow... 20/10
Groß Pümitz... 1/33	Groß Rödersdorf... 14/27	Großschönau... 14/28	Groß Stechau... 17/15	Groß Vargula... 6/45
Groß Platen... 20/16	—, Stadt... 14/24	—... 28/10	Groß Stein... 5/49	Groß Varlingen... 8/9
Groß Plauth... 1/41	Groß Rönau... 7/17	Großschönbrunn... 13/44	Groß Steinau... 1/15	Großvichtach... 13/141
Groß Pluschnitz... 5/49	Groß Rönau... 6/34	Groß Schöndame- rau... 1/33	Groß Steinbach... 14/34	Groß Viegl... 20/12
Groß Podel... 4/31	Groß Rogahn... 20/14	Groß Schönebeck... 3/6	—... 28/51	Groß Vieln... 20/16
Groß Pöppeln... 1/9	Groß Rogallen... 1/29	Groß Schönfeld... 4/5	Groß Steinberg... 14/35	Groß Voigtshagen... 20/13
Großpörthen... 6/41	Groß Roge... 20/7	—... 4/10	Groß Steindorf... 1/9	Groß Volderberg... 28/76
Großpösa... 14/36	Groß Rohdau... 1/41	—... 20/15	Groß Steinfeld... 1/36	Groß Vollstedt... 7/15
Großpötzschau... 14/33	Groß-Rohrheim... 18/20	Groß Schönforst... 1/41	Groß Steinhäusen... 13/105	Groß Volz... 4/28
Groß Pogel... 5/22	Groß Rominten... 1/19	Groß Schönwald... 5/7	Groß Steinheim, Stadt... 18/19	
Groß Pogul... 5/22	Groß Bromstedt... 17/26	Groß Schönwalde... 4/7	Groß Steinort... 1/38	
Großpoley... 24/6	Großrosen... 1/29	Groß Schollen... 1/25	Groß Steinum... 22/4	
Groß Pomeiske... 4/20	Groß Rosenburg... 6/3	Groß Schorellen... 1/23	Groß Stelzendorf... 28/11	

Nummern der Länder und preußischen Provinzen (fette Ziffern): 1 Ostpreußen, 8 Hannover, 9 Westfalen, 10 Hessen-Nassau, 11 Rheinprovinz, 12 Hohenzollerische, 18 Hessen, 19 Hamburg, 20 Mecklenburg, 21 Oldenburg, 22 Braunschweig,

Alphabetisches Verzeichnis der Gemeinden

Groß Vorwerk	5/27	Groß Winkeldorf	1/13	Gruben	10/14	Grünenhagen	20/7	Grünthal	13/32
Groß Wabbeln	1/18	Groß Winnigstedt	22/6	Gruben, Amt Hünfeld	10/14	Grünenplan	22/5	—	13/71
—	1/25	Groß-Winternheim	18/9	Grubenhagen//		Grünenwalde	4/20	—//Kupferhammer	14/8
Groß Wachlin	4/9	Großwirschleben	24/6	Grubenhagen//Kirch	20/16	Grünenwört	16/27	Grünwald	5/31
Großwalbur	13/128	Groß Wischtecken	1/20	—//Schloß	20/16	Grünenwulsch	6/16	—	13/24
Großwalde	1/32	Groß Wittenberg	4/33	Grubnitz	14/35	Grünwald	4/38	Grünwalde	1/5
— (Kr. Elchniederung)	1/18	Groß Wittensee	7/1	—	14/37	—	5/34	—	1/11
Groß Walden	5/49	Groß Wittfelde	4/39	Grubo	3/19	Grünwalde	6/25	—	1/17
Groß Walditz	5/40	Großwitzeeze	8/29	Grubweg	13/68	Grünfelde	1/34	—	1/23
Großwallstadt	13/182	Groß Wixxen	1/18	Grubschütz	14/19	Grünfier	4/37	—	1/30
Groß Walmstorf	20/13	Groß Wölkau	6/21	Gruden	5/59	Grünfließ	1/20	—	1/33
Großwaltersdorf	1/20	Großwöllmiß	28/62	Grudschen	1/18	—	1/32	—Saaben	4/28
—	14/6	Groß Woitsdorf	5/7	Grudschütz	5/59	— (Oberschlesien)	5/56	Grünweide	
Groß Wandriß	5/39	Groß Wokern	20/7	Grudzen	1/18	Grünflur	1/33	(Kr. Ebenrode)	1/17
Großwangen	6/31	Großwolde	8/57	Grudzen	1/18	Grüngräbchen	14/24	— O. S.	5/46
Groß Wannaglauken	1/18	Großwolfers	28/10	Grüb	13/125	Grünhagen	1/12	Grünweiden	1/25
Groß Wannagupchen	1/17	Groß Wolka	1/35	—	13/129	—	1/42	Grünweiler	5/10
Groß Wanzer	6/11	Großwolken	1/35	Grüben	5/47	—	4/31	Grünwettersbach	16/19
Großwaplitz	1/42	Groß Woltersdorf	3/9	Grübern	28/11	—	8/34	Grünwiese	1/5
Großwarasdorf		—	3/13	Grügelborn	11/3	Grünhain		—	1/18
Markt	28/19	—	20/17	Gruel	4/4	(Ob. Laus.)	5/34	— O. S.	5/63
Groß Warkau	1/22	Groß Wootz	3/17	Grümpen	17/24	—, Stadt	14/48	Grünz	4/11
Großwarnau	1/30	Groß Wronken	1/19	Grün	13/158	Grünhainichen	14/6	Grüsen	10/4
Groß Warningken	1/23	Groß Wronnen	1/30	—	14/15	Grünhartau	5/18	Grüssau	5/36
Groß Warnow	3/17	Groß Wubiser	3/28	Grüna	3/5	Grünhaus	1/20	Grüssausch	
Groß Wartenberg		Großwudicke	6/8	—	14/5	Grünhausen	1/18	Dittersbach	5/36
Stadt	5/7	Großwülknitz	24/7	—	14/48	Grünhayn	1/14	— Hartau	5/36
Groß Wasserburg		Großwürbitz	5/27	Grünacker	1/22	Grünheide	1/20	Grüsselbach	10/14
(Spreewald)	3/2	Groß Wüstenfelde	20/10	Grünau	1/18	—	1/22	Grüssow	4/18
Großwechungen	6/43	Großwulkow	6/8	—	1/25	—	1/26	—	4/19
Groß Weidau	5/34	Großwusterwitz	6/8	—	1/30	— (Mark)	3/6	—	20/16
Groß Weide	1/40	Groß Zacharin	4/33	—	1/30	— O. S.	5/49	Grütlohn	9/4
Großweier	16/18	Groß Zapplin	4/21	—	14/49	Grünheim	1/4	Grüttenberg	5/13
Großweigelsdorf	5/13	Groß Zarnewan	4/8	—	28/20	Grünhöhe	1/25	Grüttau	4/1
Großweikersdorf		Groß Zarnow	4/10	Grünaue	5/14	Grünhölzel	3/38	Grütz	6/8
Markt	28/22	Groß Zauche	5/19	— (Niederlausitz)	3/38	Grünhof	1/17	Grühno	3/32
Großweil	13/33	Groß Zechen	1/29	Grünbach	13/14	—	20/8	Gruhnen	1/29
Großweingarten	13/153	Groß Zecher	7/6	—	13/23	Grünhof-Kippen	1/18	Gruisla	28/61
Großweismannsdorf	13/135	Großzedmar	1/15	—	14/45	— Tesperhude	7/6	Grüiten	11/15
Großweißbandt	24/7	Groß Zeidel	5/49	—	28/29	Grünhof	1/3	Grumbach	6/45
Großweißbach	28/25	Groß Zemmin	4/38	Grünberg	18/15	Grünhoff	1/3	—	10/11
Großweitzschen	14/34	Groß Zerlang	3/12	—	4/34	Grünholz	7/5	—	11/3
Großwelka	14/19	Groß Zicker	4/12	—	13/60	Grünhölzel	5/2	—	14/4
Groß Welle	3/9	Großziegenfeld	13/144	— am Schneeberge	28/18	Grünhübel	1/19	—	14/7
Großwelsbach	6/45	Groß Ziescht	3/5	— (Niederschles.)	5/7	Grünigen	5/4	—	14/26
Großwelzheim	13/164	Groß Ziethen	3/1	Grünbaum	1/11	—	6/7	—//Mümling	18/13
Groß Welzin	20/14	—	3/8	—	1/18	Grünberg	6/50	Grumbkow	4/31
Großwenden	6/43	Groß-Zimmern	18/12	Grünberg	3/11	—	15/31	Grumbkowsfelde	1/23
Großwendern	13/158	Großzüberitz	6/20	—	18/15	Grünhof	16/1	Grumby	7/16
Großwenkheim	13/174	Großzüllnig	5/13	Grünberg	13/60	Grünhof	18/15	Grumsdorf	4/38
Groß Werder	1/34	Großzössen	14/33	—	14/6	Grün Kordshagen	4/4	Grumsin, Forst, Gtsbez.	3/1
Groß Werseningken	1/20	Großzschepa	14/35	—	14/49	Grünkraut	15/28	—	5/29
—	1/23	Grottegaste	8/57	Grünbau	1/11	Grünland	1/33	Gruna	6/21
Großwerther	6/43	Grothe	8/47	—	1/18	Grünlichtenberg	14/34	—	14/36
Groß Werzin	3/17	Grothusenkoog	7/2	Grünbirken	1/22	Grünlinde	1/14	Grunau	1/5
Groß Wesenberg	7/19	Grottewitz	14/35	Grünblum	1/15	Grünmettstetten	15/20	—	1/36
Groß Wesselowen	1/16	Grottkau//Alt	5/50	Grünbruch	1/36	Grünmorsbach	13/165	—	1/39
Großwetzdorf	28/11	—, Stadt	5/50	Grünburg	28/32	—	3/11	—	4/35
Groß Wickerau	1/38	Grottky	5/22	Gründann	1/15	Grünow	3/1	—	5/33
Groß Wieblitz	6/14	Grove	7/6	Gründann	1/15	— //Groß	4/34	—	5/56
Groß Wierau	5/17	Groven	7/11	Gründau//Hain	18/10	Grünplan	20/15	—	14/28
Groß Wierschwitz	5/8	Grub	13/57	—//Mittel	18/10	Grünrade	3/28	—	14/34
Großwiesendorf	28/22	—	13/126	Gründelhardt	15/10	Grünreuth	13/137	— b. Striegau	5/17
Großwig	6/35	—	13/148	Gründelhardt	15/10	Grünrode	1/23	— b. Zobten	5/2
—	6/39	—	28/1	Gründorf//Krogullno	5/59	Grünrode	13/148	—//Groß	5/2
Großwilkfersdorf	28/51	—	28/49	Grünebach	11/2	Grünsee	1/31	— Höhe	1/38
Groß Wilkau	5/15	— II	28/50	Grüneberg	1/18	Grünfeld	16/27	— Jakobsdorf	5/17
Groß Wilkawe	5/19	—	28/63	—	3/13	Grünfeldhausen	16/27	—//Neu	4/35
Groß Wilkowitz	5/45	— a. Forst	13/128	Grünefeld	3/28	Grünsiedel	1/15	Grunbach	15/9
Groß Wilmsdorf	1/10	— an der March	28/9	Grünefeld	3/37	Grünstadt, Stadt	13/94	—	15/36
Großwilsdorf	6/31	Grubditz	14/19	Grünefeld	3/8	Grünstädtel	14/48	Grund	5/21
Großwilingen	1/25	Grube	3/7	Grüneiche	3/19	—	1/25	—	9/47
Groß Wingillen	1/23	Grube	3/8	Grüneichen	1/23	—	5/10	— (Harz), Bad,	28/11
Groß Wingsnupönen	1/25	—	3/17	Grünenbach	13/206	—	15/13	Stadt	8/25
		—	7/12	Grünenbaidt	13/197	— (Mark)	3/7	— Schwalheim	13/10
		— Ostfeld	5/34	Grünenreich	8/42	Grüntegernbach	13/14		

2 Berlin, 3 Brandenburg, 4 Pommern, 5 Schlesien, 6 Prov. Sachsen, 7 Schleswig-Holstein, Lande, 13 Bayern, 14 Land Sachsen, 15 Württemberg, 16 Baden, 17 Thüringen, 23 Bremen, 24 Anhalt, 25 Lippe, 26 Schaumburg-Lippe, 27 Saarland, 28 Österreich.

Grundensee — Gutenfeld

Alphabetisches Verzeichnis der Gemeinden

Grundensee	1/30	Gudwain	1/15	Günthersleben	17/16	Gulbien	1/41	Gunzendorf	13/52
Grundfeld	13/155	Gudwallen	1/15	Güntherwitz	5/19	Gulde	7/5	—	13/126
Grundhausen	1/17	<i>Gudweitschen</i>	1/17	Günz	4/4	Gulow	3/17	—	13/147
Grundhof	7/5	Gübs	6/7	—	13/208	Gumattenkirchen	13/23	—	13/151
Grundhufen	1/23	Güby	7/1	Günzburg, Stadt	13/189	Gumbin	4/31	Gunzenhausen, Stadt	13/136
Grundlsee	28/30	Güchenbach	27/5	Günzenhausen	13/15	Gumbinnen, Stadt	1/20	Gunzenheim	13/199
Grundoldendorf	8/42	Gückelhorn	13/167	—	13/60	Gumbshheim	18/7	Gunzesried	13/214
Grundschöttel	9/35	Gückingen	10/36	Günzerode	6/43	Gumbweiler	13/98	<i>Gurbischken</i>	1/25
Grundshagen	20/13	Güdenhagen	4/23	Günzersreuth	13/153	Gumenz	4/28	<i>Gurek</i>	5/61
Grundshheim	15/11	Güdesweiler	27/8	<i>Günzgen</i>	16/7	Gummern	8/29	Gurk, Markt	28/69
Grundsteinheim	9/19	Güdingen	27/5	Günzkofen	15/31	Gummersbach, Stadt	11/41	Gurkau	3/38
Grundweiler	1/23	Gügleben	17/12	Günzlhofen	13/17	Gummin	4/21	—	5/8
Grüneiken	1/15	Güglingen, Stadt	15/19	Gürgenane	3/30	Gumminshof	4/21	—	5/22
Grünenberg	1/2	Gühnitz	8/29	Güriz	20/9	Gummlin	4/18	—	5/27
Grünenfeld	1/5	Gührau	5/50	Gürth	14/46	Gumnitz, Holländerei	4/17	Gurkeln	1/36
Grünern	16/13	Gülchen	5/11	Gürzenich	11/55	Gumpelstadt	17/19	Gurkow	4/36
Grünertshofen	13/17	Gülde	13/156	Güsen	6/8	Gumpen	13/77	Gurkowschbruch// Alt	4/36
Grünwald	3/15	Gülden	8/29	Güssefeld	6/14	—//Groß-	18/13	Gurnen	1/19
—	5/10	Güldenau	1/22	Güssing, Markt	28/51	—//Klein-	18/13	<i>Gurra</i>	1/29
Grünholz	16/3	Güldenboden	1/10	Güstau	8/36	—//Ober-, Klein-	18/13	Gurren	1/16
Grunow	3/7	Güldenborn	3/31	Güster	3/28	Gumperda	17/25	Gurschen	5/24
—	3/23	Güldenfelde	1/42	Güsterbiese	3/28	Gumpersdorf	13/69	Gursen	4/35
—	3/33	Güldenfossa	14/36	Güsten	11/58	Gumpertsdorf	5/59	Gurten	28/35
—	3/40	Güldengrund	1/25	—, Stadt	24/6	<i>Gumping</i>	28/12	Gurtsch	5/18
— b. Wutschdorf	3/35	Gülitz	3/17	Güster	7/6	<i>Gumpoldskirchen, Markt</i>	28/1	Gurtweil	16/7
<i>Grunowitz</i>	5/62	—	20/10	Güstow	3/11	Gumprechttsberg	28/16	Gusborn//Groß	8/29
Grunruh	5/62	Güll//Dorf-	18/15	—	4/11	Gumprechttsfelden	28/21	—//Klein	8/29
Grunwald	3/41	Güllesheim	11/2	—	20/14	Gumtow	3/9	Guschau	3/38
—	5/6	Gülpe	3/16	Güstritz	8/29	—	4/19	Guscht	4/36
Grunwitz	5/7	Güls	11/5	Güstrow, Stadt	20/1	Gumdamsried	4/21	Guschterbruch	4/36
Grunzig	3/34	Gült	15/9	Gütenbach	16/1	Gundau	1/14	Guschterholländer	4/36
Gruol	12/1	Gültlingen	15/9	Güterberg	3/11	Gundelfingen	15/25	<i>Guschwitz</i>	5/47
Gruorn	15/25	Gültstein	15/8	Güterfelde	3/14	—	16/9	Gusenburg	11/51
Grupenhagen	4/29	Gültz	4/3	Güterglück	6/7	—, Stadt	13/198	Gusenofen	1/34
—	8/5	Gülze	20/8	<i>Güterglück</i>	3/14	Güttingen	16/2	<i>Gusitz</i>	5/27
Grußendorf	8/31	—//Neu	20/8	Gütersloh, Stadt	9/28	Güttmannsdorf	5/15	Gusken	1/29
Gruten	1/18	Gülzow	7/6	Güttenbach	28/51	Gütz	6/21	—	1/31
<i>Grzendzin</i>	5/46	—	20/7	Gütterlitz	17/15	Gützelfitz	4/21	Gusow	3/31
Gscheid bei Birkfeld	28/63	—, Flecken	20/10	Güttersbach	18/13	Gützingen	13/183	Gussendorf	28/49
— bei Weiz	28/63	Gümmer	8/7	Güttingen	16/2	Gütz	4/7	Gussenstadt	15/18
Gscheidt	28/19	Günching	13/67	Güttmannsdorf	5/15	Gützlaffshagen	4/21	Gussow	3/14
Gschmaier	28/63	Gündelbach	15/35	Gütz	6/21	Guffham	13/10	Gußwerk	28/58
Gschneid	28/52	Gündelwangen	16/14	Gützelfitz	4/21	Gugelwitz	5/10	Gust	4/23
Gschnitz	28/76	Günding	13/12	Gützingen	13/183	—	5/41	Gustävel	20/17
Gschwandt	28/30	Gündlingen	16/9	Gützkow	20/10	Guggen	13/208	Gustau	5/27
Gschwend	15/5	Gündlkofen	13/59	—, Stadt	4/7	Guggenhaus	28/66	Gustedt	8/20
Gschwendt	13/46	Gündringen	15/20	Gützlaffshagen	4/21	<i>Gugging</i>	28/22	Gusten	5/14
—	28/14	Günne	9/48	Guffham	13/10	Guhden	3/28	Gustenfelden	13/153
—	28/25	Günnitz	4/11	Gugelwitz	5/10	Guhlau	5/8	Gusterath	11/51
Gsenget	13/84	Günsdorf	14/9	—	5/41	—	5/15	Gusternhain	10/27
Gstadt	13/26	Günseck	28/60	Guggenberg	13/208	Gundheim	18/20	<i>Gusteutschel</i>	5/27
Guben, Stadt	3/26	Günseldorf	28/6	Guggenhaus	15/31	Gundelsdorf	13/9	Gustkow	4/20
Gubener Stadtforst, Gtsbez.	3/27	Günserode	17/23	<i>Gugging</i>	28/22	—	13/141	Gustorf	11/19
Gubinchen	3/27	Günstedt	6/50	Guhden	3/28	Gundelsheim	13/126	Gustow	4/12
Gubitten	1/10	Günsterode	10/19	Guhlow	3/38	—	13/157	Gutach	16/8
Gubkow	20/12	Günterberg	3/1	—	3/38	Gundelswind	17/24	— (Schwarzwaldbahn)	16/16
Guckelhausen	5/12	Günterfurst	18/13	Guhldorf	3/17	Gunderath	11/8	Gut am Steg	28/14
<i>Guckelwitz</i>	5/2	Günterod	10/26	<i>Guhra</i>	14/19	Gundershausen	18/12	Gutau, Markt	28/29
Guckheim	10/33	Günterode	6/44	Guhrau	5/47	Gundersheim	18/20	Gutbergen	1/15
<i>Guddaschen</i>	1/25	Güntersberg	3/23	—//Alt	5/8	Gundershofen	15/25	Gutborn	5/34
<i>Guddatschen</i>	1/20	Güntersberge, Gtsbz.	24/5	—, Stadt	5/8	Gundersleben	17/23	Gutenacker	10/36
<i>Gudellen</i>	1/17	—, Stadt	24/5	Guhren	5/8	Gundersweiler	13/103	Gutenberg	6/32
—//Groß	1/19	Güntersen	8/22	<i>Guhre</i>	5/10	Gundheim	18/20	—	11/7
—//Klein	1/19	Güntersshagen	4/34	<i>Guhren</i>	3/41	Gundelsdorf	13/201	—	13/203
Gudendorf	7/20	Güntersleben	13/185	—	5/22	Gundelshausen	10/25	Gutenbrunn	1/31
—	8/39	Güntheritz	6/21	Guhring	1/41	Gungolding	13/131	—, Markt	28/20
Gudensberg, Stadt	10/5	Günther	10/7	Guhrow	3/22	Gunnorsdorf	14/6	Gutendorf	17/26
Guderhandviertel	8/42	Günthersbühl	13/143	<i>Guhwitz</i>	5/2	Gunningen	15/33	—	28/50
Gudersleben	6/43	Günthersdorf	1/12	Guh	3/33	Gunschitz	5/14	— (Kr. Breslau)	5/2
<i>Gudgallen</i>	1/25	—	3/33	Guh	3/38	Gunskirchen	28/40	— (Niederschles.)	5/27
—, Remontedepot, Gutsbezirk	1/25	—	5/14	Guh	3/38	Gunsleben	6/10	Guteneck	13/62
Gudnick	1/13	—	5/17	Guh	3/23	Guntersblum	18/18	Gutenfeld	1/8
Gudow	7/6	—	5/23	Guh	3/17	Guntersdorf	10/27		
—	20/8	—	5/31	Guh	3/17	—, Markt	28/11		
<i>Gudschen</i>	1/25	—	6/10	Guh	3/17	Guntershausen	10/16		
<i>Gudszen</i>	1/25	—	6/29	Guh	3/17	Gunthen	1/41		
		—	14/19	Guh	3/17	Gunthenen	1/8		
				Guh	3/17	<i>Guntramtsdorf, Markt</i>	28/1		
				Guh	3/17	Gunzen	14/46		
				Guh	3/17	Gunzenau	18/17		

Nummern der Länder und preußischen Provinzen (fette Ziffern): 1 Ostpreußen, 8 Hannover, 9 Westfalen, 10 Hessen-Nassau, 11 Rheinprovinz, 12 Hohenzollerische, 18 Hessen, 19 Hamburg, 20 Mecklenburg, 21 Oldenburg, 22 Braunschweig,

Gutenfürst	14/47	Haag	13/71	Habighorst	8/28	Hänner	16/3	Hagenau	1/10
Guten Germendorf	3/13	—	13/125	Habischried	13/70	Häring	28/78	—	6/14
Gutenhof	28/7	—	13/127	Habitzheim	18/12	Härtensdorf	14/49	—	13/151
Gutenpaaren	3/16	—	13/152	Habkirchen	27/7	Härtlingen	10/33	— (Nieder-	5/19
Gutenquell	5/63	—	16/23	Habruck	28/14	Häschendorf	20/12	schlesien)	5/19
Gutenstein	16/4	—	28/50	Habscheid	11/48	Häselgehr	28/80	Hagenbach	13/95
—, Markt	28/24	— am Hausruck,		Habsthal	12/2	Haeseler//Kloster	6/22	—	13/130
Gutenstetten	13/147	Markt	28/31	Haby	7/1	Häselrieth	17/18	—	15/19
Gutenswegen	6/19	— a. d. Amper ..	13/15	Hachborn	10/18	Häsen	3/13	Hagenberg	28/17
Gutental		— b. Schwarz-		Hachelbich	17/23	Häsewig	6/16	—	28/29
(Schlesien)	5/25	hofen	13/64	Hachen	9/30	Häslach	15/32	Hagenbrunn	28/13
Gutenthal	11/44	— b. Treucht-		Hachenbach	13/98	Häsllich	14/24	Hagenbuch	13/138
Gutzell	15/7	lingen	13/157	Hachenburg, Stadt	10/33	Häslicht	5/17	Hagenbüchach	13/147
Gutfeld	1/32	—Dorf	28/5	Hachenhausen	22/3	Häuselstein	13/63	Hagenburg, Flecken	26/2
Gutfelde	5/10	— i. OB., Markt	13/32	Hachmühlen	8/10	Häuser//Klewesche	3/13	—, Forstbez.,	
Gutfließ	1/9	—Land	28/5	Hachtel	15/24	Häusern	16/14	Gtsbez.	26/2
Guthendorf//Alt	20/12	—Stadt, Stadt..	28/5	Hachum	22/6	Häuslingen//Groß	8/30	—, Schloßbez.,	
—//Neu.	20/12	Haage	3/16	Hackemühlen	8/39	—//Klein	8/30	Gtsbez.	26/2
Guthmannshausen	17/26	Haagen	15/24	Hackenbergr	13/71	Häven	20/17	Hagendorf	5/40
Gutmadingen	16/1	—	16/12	Hackenbroich	11/19	Häver	9/22	—	24/8
Gutmaning	13/48	Haale	7/15	Hackenheim	18/9	Hävern	9/25	—	28/17
Gut Moor	19	Haan, Stadt	11/15	Hackenstedt	8/20	Häverstädt	9/25	Hagenest	14/33
Gutow	20/7	Haar	8/34	Hackenwalde	4/9	Hafendorf	28/48	Hagenfließ	1/23
—//Fürstlich	20/13	—//Holt und	8/48	Hackerberg	28/51	Hafenhofen	13/201	Hagenhausen	13/148
Gutpetern	1/23	Haarbach	13/54	Hackerskofen	13/50	Hafenlohr	13/178	Hagenheim	13/20
Gutsch	1/40	—	13/79	Hackberg	13/68	Hafenpreppach	13/167	Hagenhill	13/72
Gutschdorf	5/17	Haarbrück	9/23	Hackpiffel	6/33	Hafenreut	13/199	Hagenich	13/138
Gutsdorf	4/34	Haarbrücken	13/128	Hacksen	11/2	Haferungen	6/43	Hagenohsen	8/5
Gutsfelde	1/18	Haard	13/174	Hadamar, Stadt	10/29	Haferwiese	4/36	Hagenow	4/21
Guttaring, Markt..	28/69	Haardorf	6/37	Haddamar	10/5	—//Alt.	4/36	—	20/16
Guttau	7/12	Haardt	13/101	Haddamshausen	10/18	—//Neu.	4/36	—, Stadt	20/8
—	14/19	—	13/157	Haddenberg	10/4	Haferwisch-		Hagenower Heide	20/8
Gutten	1/26	Haaren	8/54	Haddenhausen	9/25	Poppenwurth	7/11	Hagenried	13/205
—	1/29	—	9/19	Haddessen	8/3	Haff//Frisches//,		Hagenrode	1/23
—	1/30	—	9/49	Haddorf	8/42	Ant. Ldkr. El-		Hagenrod im	
— B	1/29	—	11/54	Hadem	9/47	bing, Gtsbez.	1/38	Burgenland	28/51
— J	1/29	—	11/57	Hademarschen	7/15	Haffen-Mehr	11/28	Hagenwalde	1/9
— R	1/29	Haarhausen	10/5	—//Hanerau	7/15	Hafstrom	1/8	Hagenwerder	5/29
Guttenbach	16/25	—	17/12	Hademstorf	8/30	Haffwerder	1/9	Hagemarsch	8/58
Guttenberg	13/56	—	18/6	Hadenfeld	7/18	Haffwinkel	1/9	Hagnau	16/5
—	13/154	Haarschen	1/16	Hadermannsgrün	13/140	Hafnerbach, Markt	28/20	Hagsdorf	13/15
Guttenbrunn	28/17	Haarstorf	8/36	Hadersbach	13/61	Hafning	28/18	Hagsfeld	16/19
Guttenburg	13/23	Haarth	13/128	Hadersdorf-		Hafning	28/56	Hahausen	22/3
—	13/134	Haasel	3/38	Hadernbach	13/61	—	8/48	Hahlen	8/47
Guttenfeld	1/11	—	5/30	Hadersdorf-		Haftenkamp	8/48	—	9/25
Guttentag//		Haasenau	5/19	Weidlingau	28/1	Hagau	13/19	Hahn	10/37
Ellguth	5/51	Haasenbergr	1/33	Hadersdorf		—	13/199	—	11/12
—, Stadt	5/51	—	1/34	am Kamp, Markt	28/14	Hage	8/58	—	18/11
Guttenthau	13/56	Haasgang	13/125	Hadersfeld	28/22	Hageböck	20/17	—	27/6
Guttenwalde	1/36	Haaso	3/27	Haderstahl	13/48	Hagedorn	9/23	— b. Marienberg	
Guttpetern	1/23	Haasow	3/22	Hadmersleben,		Hagelberg	3/19	(Westerwald)	10/33
Guttschallen	1/14	Haabel	8/37	Stadt	6/17	Hagelfelde	4/32	— b. Wallmerod	10/33
Guttstadt, Stadt..	1/6	Habach	13/33	Hadorf	13/29	Hagelloch	15/32	Hahnbach	13/44
Gutweide	5/10	—	27/4	Hadres, Markt	28/11	Hagelsberg	1/20	Hahndorf	8/17
— (Ostpr.)	1/17	Habegg	28/50	Häcklingen	8/34	Hagelshoek	8/48	Hahnfeld	14/37
Gutweiler	11/51	Habel	10/7	—	8/36	Hagelstadt	13/71	Hahnhabach	11/7
Guttwitz	5/56	Habelschwerdt,		Häder	13/197	Hagen	3/30	Hahnenberg	8/9
Gutwohne	5/13	Stadt.	5/9	Häferhaslach	15/35	—	4/2	Hahnenfeld	
Gutzberg	13/135	Habelsee	13/151	Häg	16/12	—	4/11	(Niederschles.)	5/27
Gutzmerow//Alt	4/31	Habendorf	5/15	Hägelberg	16/12	—	6/14	Hahnenklee//Bock-	
—//Neu	4/31	—	5/18	Hägen	7/11	—	7/17	wiese	8/25
Gutzmin	4/29	Habenhausen	23/3	Häger	9/20	—	8/5	—Bockwiese	
Guxhagen	10/19	Habergrund	5/61	Hägerfelde	20/7	—	8/8	(Oberharz)	8/25
Gwabl	28/68	Haberloh	8/43	Hähnchen	5/42	—	8/28	Hahnenknoop	8/45
Gwoszian	5/51	Habernis	7/5	Hähnlein	18/11	—	8/31	Hahnenmoor	8/47
Gyhum	8/37	Haberscheid	11/9	Häse	3/28	—	8/34	Hahnheim	18/18
Gymnich	11/38	Haberschlacht	15/19	Hämelerwald	8/24	—	8/36	Hahnstätten	10/36
		Habersdorf	13/48	Hämelhausen	8/2	—	8/42	Hahnweiler	11/3
		—	28/53	Hämelschenburg	8/5	—	9/26	Haibach	13/46
		Haberskirch	13/16	Hämerten	6/16	—	9/30	—	13/165
		Haberskirchen	13/50	Hämmern//		—	25/1	—	28/31
		Habertsweller	13/213	Mengersgereuth-	17/24	— auf Jasmund.	4/12	— in Müllkreise	28/29
		Habichhorst-		Hänchen	3/22	—Beckerode	8/53	Haibühl	13/57
		Blyinghausen	26/2	—	5/25	—Grinden	8/43	Haid	13/33
		Habichsthal	13/177	—	5/30	—//Hof	20/11	—	13/158
		Habicht	5/61	—	5/40	— i. Bremischen	8/45	—	15/31
		Habichtsau	1/20	Haendorf	8/2	—//Natrup	8/53	—	28/34
		Habichtswalde	1/9	Hänichen	14/20	— (Westf.), Stadt	9/36	—//Höf und	10/7
				Hänigsen	8/26	Hagenah	8/42	—//Höll und	13/56

2 Berlin, 3 Brandenburg, 4 Pommern, 5 Schlesien, 6 Prov. Sachsen, 7 Schleswig-Holstein, Lande, 13 Bayern, 14 Land Sachsen, 15 Württemberg, 16 Baden, 17 Thüringen, 23 Bremen, 24 Anhalt, 25 Lippe, 26 Schaumburg-Lippe, 27 Saarland, 28 Österreich.

Haidänichen — Hanstedt

Alphabetisches Verzeichnis der Gemeinden

Haidänichen.....	5/2	Hainhofen.....	13/197	Hall, Stadt.....	15/17	Hambrunn.....	13/180	Hammerstein.....	11/9
Haidau.....	5/17	Hainholz.....	7/13	— in Tirol, Sol-		Hambuch.....	11/6	—, Stadt.....	4/39
Haide.....	5/42	— (Ostpr.).....	1/19	bad, Stadt.....	28/76	Hambühl.....	13/147	Hammerstetten.....	13/201
Haideburg, Gtsbez.	24/7	Hainichen.....	6/21	Hallatsch.....	5/6	Hambühren.....	8/28	Hammerteich.....	28/19
Haidenaab.....	13/56	—.....	6/41	Hallbach.....	14/22	Hamburg,		Hammerunter-	
Haidenburg.....	13/80	—.....	14/33	Hallbergmoos.....	13/15	Hansestadt.....	19	wiesenthal.....	14/4
Haidengrün.....	13/146	—.....	17/25	Halldorf.....	1/26	Handorf.....	7/15	Hammerkeln.....	11/28
Haidenkofen.....	13/58	—, Stadt.....	14/34	Halle.....	8/48	—.....	7/17	Hammoor.....	7/19
—.....	13/71	Hainitz.....	14/19	—.....	22/5	Hameln, Stadt.....	8/4	Hampenhäusen.....	9/27
Haidershofen.....	28/5	Hainmühlen.....	8/45	— a. S., Stadt..	6/24	Hamelspringe.....	8/10	Hampshire.....	3/35
Haidewaldau.....	5/29	Hainort.....	1/23	— i. W., Stadt..	9/20	Hamelwörden.....	8/42	Hamswehrum.....	8/58
Haidgau.....	15/28	Hainrode.....	6/33	Hallein, Stadt...	28/43	Hamersen.....	8/37	Hamwarde.....	7/6
Haidhof.....	13/149	—.....	6/43	Hallenau.....	1/9	Hamersleben.....	6/10	Hamweddel.....	7/15
Haidlfing.....	13/58	Hainsacker.....	13/71	Hallenberg, Stadt.	9/32	Hamerstorf.....	8/36	Hanwiede.....	8/30
Haidt.....	13/140	Hainsbach.....	13/61	—//Herges-	10/11	Hamerudau.....	1/33	Hanau, Stadt....	10/9
—.....	13/175	Hainsberg.....	13/72	—//Steinbach-,		Hamfelde.....	7/6	Handarpe, Kirchsp.	
Haiern.....	10/27	—.....	14/21	Stadt.....	10/11	—.....	7/19	Sondermühlen...	8/50
Haieshausen.....	22/3	—.....	17/17	Hallendorf.....	22/6	Hamlingdorf.....	9/20	—, Kirchsp. Wel-	
Haig.....	13/141	—.....	28/55	Hallenfelde.....	1/19	Hamm.....	8/51	lingholzhausen...	8/50
Haiger, Stadt.....	10/27	Hainsdorf.....	28/61	Hallensen.....	22/3	—.....	9/13	Handeloh.....	8/32
Haigerloch.....	12/1	—.....	13/212	Hallerburg.....	8/10	—.....	11/2	Handenberg.....	28/28
Haigermoos.....	28/28	Hainsfarth.....	17/25	Hallerndorf.....	13/134	—.....	11/45	Handewitt.....	7/5
Haigerseelbach.....	10/27	Hainspitz.....	16/22	Hallersdorf.....	28/62	—.....	11/49	Handorf.....	8/24
Hailer.....	10/8	Hainstadt.....	18/13	Hallerstein.....	13/145	—.....	11/51	—.....	8/32
Hailfingen.....	15/32	—.....	18/19	Hallgarten.....	10/34	—.....	18/20	—.....	9/11
Hailing.....	13/75	Haintchen.....	10/29	Hallgarten.....	13/103	— (Westf.), Stadt	9/37	— b. Tostedt.....	8/32
Hailtingen.....	15/31	Hainzell.....	10/7	Hallgrund.....	5/6	Hamma.....	6/33	Handrup.....	8/49
Haimar.....	8/26	Hainzenberg.....	28/81	Halligdorf.....	8/36	Hammah.....	8/42	Handthal.....	13/169
Haimbach.....	10/7	Hairenbuch.....	13/205	Hallschlag.....	11/48	Hammel.....	13/197	Handzell.....	13/9
Haimbuch.....	13/71	Haisterbach.....	18/13	Hallstadt.....	13/126	Hammelbach.....	18/8	Hanerau.....	7/15
Haimburg.....	13/63	Haisterkirch.....	15/28	Hallstatt, Markt.	28/30	Hammelburg, Stadt	13/170	— Hademarschen	7/15
—.....	28/72	Haisterbach, Stadt	15/9	Hallstedt.....	8/2	Hammelspring.....	3/15	Hanfeld.....	13/29
Haimelkofen.....	13/61	Haitz.....	10/8	Hallthall.....	28/58	Hammelsstall.....	4/36	Hanfßen.....	1/30
Haimendorf.....	13/148	Haitzen.....	13/208	Hallungen.....	17/14	Hammenstedt.....	8/22	Hanfthal.....	28/17
Haimhausen.....	13/12	Haitzendorf.....	28/14	Hallwang.....	28/44	Hammer.....	3/6	Hangard.....	27/4
Haiming.....	13/10	Hajen.....	8/5	Hallwangen.....	15/13	—.....	3/35	Hangelar.....	11/43
—.....	28/75	Hakeborn.....	6/17	Hallweg.....	1/15	—.....	3/41	Hangelsberg.....	3/31
Haimpertshofen.....	13/25	Hakedahl.....	25/1	Hallweisshöfen	1/15	—.....	4/2	Hangenmeilingen	10/29
Hain.....	5/9	Hakenberg.....	3/8	Hals.....	13/68	—.....	4/35	Hangen-Weisheim	18/7
—.....	5/33	—.....	9/19	Halsbach.....	13/10	—.....	4/36	Hangwalde.....	5/27
—.....	13/141	Hakenstedt.....	6/6	—.....	13/129	—.....	4/37	Hanhofen.....	13/104
—.....	13/184	Halbau.....	5/43	—.....	13/177	—.....	5/9	Hankenberge.....	8/53
—.....	14/33	Halbe.....	3/14	Halsbrücke.....	14/22	—.....	5/27	Hankensbüttel	
—.....	17/15	Halbmond.....	8/58	—.....	14/22	—.....	5/31	//Isenhagen.....	8/31
—.....	17/17	Halbendorf.....	5/17	Halsdorf.....	10/18	—.....	7/6	Hankofen.....	13/75
—.....	28/20	—.....	5/35	—.....	11/45	—.....	13/31	Hannberg.....	13/139
— b. Klein Furra	6/33	—.....	5/42	Halsenbach.....	11/10	—//Alt.....	5/4	—.....	13/149
— -Gründau.....	18/10	—.....	5/50	Halsheim.....	13/173	—, Amt Jasenitz	4/17	Hannebach.....	11/8
— i. Spessart.....	13/165	—.....	5/59	Halstenbek.....	7/13	—, Amt		Hannersdorf.....	28/60
Haina.....	10/4	— a. d. Spree.....	14/19	Haltauf.....	5/14	—, Amt		Hannersgrün.....	13/65
—.....	17/16	— b. Schirgiswalde	14/19	—.....	5/18	— b. Zicker.....	4/38	Hannesried.....	13/66
—.....	17/18	— im Gebirge.....	14/19	—.....	5/19	—//Deutsch.....	5/19	(Hann. Münden),	
Hainau.....	1/17	—//Nieder.....	5/37	Haltern.....	8/53	—//Ellguth.....	5/47	Stadt, //Münden	8/21
Hainbach.....	18/6	—//Ober.....	5/37	—, Kirchspiel...	9/13	—//Goschütz//Alt.	5/10	Hannover, Stadt.	8/6
— -Toppendorf..	5/27	Halbenrain.....	28/61	—, Stadt.....	9/13	—//Groß.....	5/19	Hannsdorf.....	5/56
Hainberg.....	13/51	Halberg.....	11/43	Haltingen.....	16/12	—//Katholisch.....	5/19	Hannsfield (Nieder-	
—.....	28/16	Halbersdorf.....	13/126	Halver.....	9/29	— (-Langestück)	3/37	schles.).....	5/2
Hainbronn.....	13/149	Halberstadt, Stadt	6/5	Halverde.....	9/15	—//Maßlich.....	5/19	Hanroth.....	11/9
Hainbücht.....	17/25	Halbeswig.....	9/44	Halvestorf.....	8/32	—//Miltsch//Alt.	5/10	Hansbruch.....	1/31
Hainburg an der		Halbs.....	10/33	Halvestorf.....	8/5	—//Nieborowsitzer	5/63	Hansdorf.....	1/41
Donau, Stadt..	28/7	Halbturn, Markt..	28/7	Halzhausen.....	15/34	—//Reinfeld.....	4/28	—.....	5/43
Hainchen.....	9/47	Halchter.....	22/6	Hamb.....	11/23	—//Sulau.....	5/10	— und Schmalen-	
—.....	17/25	Haldem.....	9/24	Hambach.....	10/36	—Trachenberg..	5/10	beck//Groß..	7/19
—.....	18/10	Haldenau.....	5/49	—.....	10/37	Hammerbach.....	13/139	Hanseberg.....	3/28
Haidlfing.....	13/15	Haldenau (Ostpr.)	1/17	—.....	11/58	Hammerbruch.....		Hanselaer.....	11/21
Haidling.....	13/61	Haldensleben,		—.....	13/101	(Ostpr.).....	1/36	Hansen.....	8/36
Haidorf.....	10/11	Stadt.....	6/6	—.....	13/184	Hammerbrücke.....	14/45	Hansenried.....	13/64
—.....	17/26	Haldenwang.....	13/201	— (Unter- u.		Hammerreisenbach-		Hansfelde.....	4/13
—.....	28/20	—.....	13/204	Ober-).....	18/8	Bregenbach.....	16/1	—.....	4/33
Haine A. Fr.....	10/4	Haldern.....	11/28	Hamberg.....	13/67	Hammerfeld.....	5/43	—.....	4/37
Hainersdorf.....	28/51	Haldorf.....	10/5	—.....	16/20	Hammerfelde.....	4/26	—.....	4/39
Hainert.....	13/171	Halenbach.....	11/48	Hamberge.....	7/19	Hammermühle.....	4/28	—.....	7/19
Hainewalde.....	14/28	Halenbeck.....	3/9	—.....	20/13	Hammersbach.....	13/51	Hanshagen.....	1/11
Hainfeld.....	13/99	Halving.....	13/26	Hambergen.....	8/40	Hammersdorf.....	1/5	—.....	4/7
—.....	28/51	Halgehausen.....	10/4	Hamborn, Stadt		Hammersfeld.....	17/12	—.....	20/13
—, Stadt.....	28/15	Halingen.....	9/40	//Duisburg-.....	11/16	Hammerstadt.....	5/42	Hansruh.....	1/23
Haingrund.....	18/13	Hall.....	28/57	Hambroek.....	8/36	Hammerstedt.....	17/26	Hanstedt.....	8/32
Hainhausen.....	18/19	—, Bad, Markt.	28/38	Hambrücken.....	16/17	Hammerstein.....	11/3	—.....	8/37

Nummern der Länder und preußischen Provinzen (fette Ziffern): 1 Ostpreußen, 8 Hannover, 9 Westfalen, 10 Hessen-Nassau, 11 Rheinprovinz, 12 Hohenzollerische, 18 Hessen, 19 Hamburg, 20 Mecklenburg, 21 Oldenburg, 22 Braunschweig,

Alphabetisches Verzeichnis der Gemeinden

Hanstedt I — Hasselpusch

Hanstedt I	8/36	Harmansschlag ...	28/10	Hartelangen-		Hartmannsdorf		Haseleu	4/27
— II	8/36	Harmansdorf ...	28/12	vorwerk	5/40	//Groß	5/23	Haselgraben	28/5
Hanstorf	20/12	—	28/13	Hartem	8/30	—//Neu	3/2	Haselgrund	5/63
Hansühn	7/12	Harmelsdorf	4/33	Hartenau	5/57	—//Nieder	5/43	— (Ostpr.)	1/17
Hanswalde	1/5	Harmersz	10/7	Hartenfels	10/38	—//Nieder Groß	5/23	Haselhof	1/20
—	1/14	Harmisch	28/60	Hartenholm	7/17	—//Ober	5/43	Haselhorst	6/14
—	4/28	Harmsdorf	4/2	Hartenrod	10/26	—//Ober Groß	5/23	Haselhoff	3/19
—//Groß	1/10	—	7/6	—	18/8	Hartmannsgrün	14/45	Haselquell	5/27
—//Klein	1/10	—	7/12	Hartenstein	13/137	—	14/46	Haselsdorf	28/52
Hanum	6/14	Harmshagen	20/13	— (Ostpr.)	1/16	Hartmannshain	18/17	Haselstein	10/14
Hanussek	5/63	Harmstorf	8/32	—, Stadt	14/49	Hartmannshof	13/137	Haselünne, Stadt	8/51
Hanweiler	15/36	—	8/34	Hartental	1/19	Hartmannsreit	13/53	Haselund	7/7
—//Rilchingen-	27/5	—	20/12	Hartershausen	18/17	Hartpenning	13/22	Haselvorwerk	5/57
Happerschoß	11/43	Harmuthsachsen	10/23	Hartershofen	13/151	Hartroda	17/11	Hasenberg	1/14
Happertshausen	13/172	Harnau	1/41	Hartfelde	5/22	Hartschwand	16/3	—	4/33
Happing	13/26	Harnekop	3/7	Harth	9/19	Hartum	9/25	Hasenbrück	1/15
Happurg	13/137	Harnrode	10/12	—	28/12	Hartwasser	5/19	Hasendorf	28/22
Harbach	11/2	Harpe	6/11	—	28/16	Hartwigsdorf	5/62	—	28/55
—	18/15	—	8/29	—	28/20	—	20/16	— im Burgenland	28/51
—	28/10	Harpenfeld	8/54	Hartha	5/37	Hartwigshof	20/26	Hasenfeld	1/22
Harbarnsen	8/11	Harperscheid	11/60	—	14/6	Harvesse	22/2	Hasenfelde	3/31
Harbatshofen	13/206	Harpersdorf	5/30	—	14/26	Harwick	9/6	Hasenfier	4/38
Harber	8/26	—	17/15	—	14/38	Harxbüttel	8/31	Hasenflur	1/25
—	8/35	Harpertshausen	18/12	—	17/11	Harxheim	13/97	Hasenholz	3/31
Harbke	6/6	Harpolden	13/23	—//Dürr	5/5	—	18/18	Hasenkrug	7/17
Harbshausen	10/4	Harpolingen	16/3	—, Kurort	14/21	Hary	8/20	Hasenmoor	7/17
Harburg	13/58	Harpstedt, Flecken	8/2	—, Stadt	14/34	Harz, Anteil Kr.		Hasenrode	1/20
—, Stadt	13/199	Harra	17/22	Harthau	5/15	Wernigerode,		Hasenthal	17/21
—Wilhelmsburg,		Harras	6/22	—	14/5	Forst, Gtsbez.	6/18	Hasenweiler	15/28
Stadt	19	—	17/18	—	14/7	—, Ant. Kr. Zel-		Haserich	11/12
Hard	13/131	Harrbach	13/168	Harthau	14/49	lerfeld, Forst,		Hasla	17/15
— am Bodensee,		Harrendorf	8/45	Harthausen	13/16	Gtsbez.	8/25	Haslach	13/31
Markt	28/83	Harrenstätte	8/46	—	13/24	—//Elbingerode-	6/18	—	13/60
Hardebek	7/17	Harreshausen	18/12	—	13/104	Harzberg	9/23	—	13/129
Hardeggen	28/69	Harrie//Groß	7/14	—	13/201	Harzburg, Bad,		—	15/7
—, Stadt	28/11	—//Klein	7/14	—	15/12	Stadt	22/6	—	15/8
Hardeggen, Stadt	8/22	Harriehausen	8/23	—	15/24	Harzforsten,		—	16/15
Hardenbeck	3/15	Harrisiedt	8/9	—	15/30	Gtsbez.	6/18	—	16/16
Hardenberg,		Harrislee	7/5	— a. Scheer	12/2	Harzgerode-Neu-		—	28/11
Flecken//Nörten-	8/22	Harri	26/1	b. Feldhausen	12/2	dorf, Gtsbez.	24/5	—	28/55
—, Stadt	11/15	Harrl, Gtsbez.	26/1	Harthe	3/41	—, Stadt	24/5	—, Markt	28/36
Hardenburg	13 101	Harrlach	13/138	Hartheim	16/4	Harzheim	11/60	Haslachsionswald	16/8
Hardensetzen	8/53	Harrling	13/57	—	16/9	Harzungen	6/43	Haslangkreit	13/9
Harderberg	8/53	Harsberg	13/102	Hartigsberg	1/25	Harzungen	13/205	Haslau	28/63
Harderode	22/5	—	15/27	Hartigswalde	1/32	Hasberg	8/53	— an der Donau	28/7
Hardert	11/9	Harschbach	11/9	—, Ant. Kr.		—	21/7	— Deutsch	28/7
Hardesby	7/5	Harscheid	11/1	Neidenburg,		Hasborn	11/52	Haslingen	1/18
Hardesse-Warmse		Harsdorf	13/84	Forst, Gtsbez.	1/32	—Dautweiler	27/4	Hasloch	13/178
//Höfen-	8/31	—	13/142	—, Ant. Kr.		Haschbach (Amts-		Hasloh	7/13
Hardheim	16/22	Harsefeld	8/42	Osterode i.		gericht Kusel)	13/98	Hasperde	8/10
Hardichhausen	1/32	Harsewinkel,		Ostpr., Forst,		— (Amtsgericht		Hasreith	28/49
Hardingen	8/48	Kirchspiel	9/16	Gtsbez.	1/34	Waldmohr) ..	13/98	Haßbach	28/18
Hardisleben	17/26	—, Stadt	9/16	Harting	13/71	Haschendorf	28/19	Haßbergen	8/9
Hardissen	25/1	Harsleben	6/10	Hartkirchen	13/54	Hasdingen	5/19	Hassel	6/16
Hardt	10/33	Harspelt	11/48	—	13/58	Hasede	8/19	—	6/37
—	15/26	Harst	20/8	—	28/31	Hasel	16/12	—	8/2
—	15/30	Harste	8/15	Hartil	28/51	Haselau	1/38	—	8/28
Hardteck	1/19	Harsum	8/19	—	28/53	—	7/13	—	8/41
Haren	8/51	Harsweg	8/58	Hartlage	8/47	Haselbach	5/36	—	27/7
Harenberg	8/7	Hart	12/1	Hartlanden	13/126	—	13/46	Hasselbach	10/23
Harfi//Morken-	11/35	—	13/23	Hartliebsdorf	5/40	—	13/47	—	10/29
Hargarten	11/9	—	13/31	Hartlingen	5/63	—	13/68	—	10/31
—	11/48	—	28/11	Hartmannsbach	14/27	—	13/181	—	11/2
—	27/3	—	28/55	Hartmannsdorf	3/2	—	13/209	—	11/11
Hargelsberg	28/33	—	28/61	—	3/33	—	13/210	—	16/26
Hargesheim	11/7	—	28/63	—	5/25	—	14/8	Hasselbeck	11/15
Harheim	18/14	—	28/81	—	5/36	—	17/11	Hasselberg	7/5
Haringsee	28/9	— bei Eggersdorf	28/52	—	5/37	—	17/15	—	13/178
Harkenbleck	8/7	— bei Sankt		—	6/34	—	17/19	—//Groß	1/5
Harkensee	20/13	Peter	28/52	—	14/20	—	17/24	—//Neu	1/5
Harkerode	6/26	Hartaacker	13/25	—	14/33	—	28/13	Hasselborn	10/40
Harksheide	7/19	Hartau	5/33	—	17/15	—	28/52	Hasselburg	6/4
Harl	28/63	—	5/43	—	17/25	—	28/61	Hasselbusch	1/12
Harle	10/19	—	14/28	—	28/63	—	28/63	—	3/37
Harleshausen	10/16	—//Dürr	5/18	—//Alt	3/2	Haselberg	3/7	—, Forst, Gtsbez.	7/17
Harlingen	8/29	—//Grün	5/18	b. Ch.	14/38	—	28/12	Haseldorf	4/3
—	27/3	—//Grüssauisch	5/36	b. Kirchberg	14/49	— (Ostpr.)	1/23	Haselfelde, Stadt	22/1a
Harlingerode	22/6	—//Städtisch	5/36	b. Leipzig	14/36	Haseldorf	7/13	Haselförde	20/15
Harlinghausen	9/24	Hartberg, Stadt	28/53	b. Werdau	14/49	—//Deutsch	28/61	Hasselpusch	1/5

Hasselsweiler — Heideanger

Alphabetisches Verzeichnis der Gemeinden

Hasselsweiler	11/58	Hauenberstein	16/21	Hausen	13/138	Havelse	8/8	Hedersleben	6/13
Hassenbach	13/174	Hauenstein	13/102	—	13/179	Haverbeck	8/5	—	6/27
Hassenberg	13/128	—	16/3	—	13/182	—//Klosterholte	8/51	Hedwigenkoog	7/11
Hassenbüttel	7/11	Hauersdorf	17/11	—	13/184	Haverlah	8/17	Hedwigsdorf//Sankt	5/30
Hassendorf	4/32	Hauerz	15/37	—	13/198	Haverland	3/17	Hedwigsgrund	5/54
—	8/41	Haufeld	17/26	—	13/205	—	6/11	Hedwigsruh	5/51
Hassenhausen	6/37	Haufenreith	28/63	—	13/209	Havert	11/57	Hedwigstein	5/62
—	10/18	Haugendorf	5/11	—	13/211	Havetoft	7/16	Hedwigsthal	5/10
Hassenroth	18/13	Haugenried	13/71	—	13/212	Havetoftloit	7/16	Heede	7/13
Haßfurt, Stadt	13/171	Haugschlag	28/10	—	16/12	Havighorst	—	—	8/1
Haßlach	13/141	Haugsdorf	4/33	—	17/12	— b. Billstedt	7/19	—	8/46
—	13/149	—, Markt	28/11	—	17/16	— b. Bad Oldesloe	7/19	Heegheim	18/10
— b. Kronach	13/141	—//Sächsisch	5/37	—	18/14	Havixbeck	9/11	Heek	9/1
Haßlau	14/34	—//Schlesisch	5/37	—	18/15	Hawangen	13/208	Heeke	8/47
—, Stadt//Wilkau	14/49	Hauingen	16/12	—	18/19	Haxtum	8/55	Heelden	11/28
Haßleben	3/15	Hauland//Alt	3/41	— a. Andelsbach	12/2	Hayingen, Stadt	15/25	Heemsen	8/9
—	17/26	—//Alt Obra	3/41	— am Bach	15/10	Hayn	17/26	Heenes	10/12
Haßlingen//Wagenfeld	8/1	—//Neu	3/41	— am Bussen	15/11	— b. Stolberg	6/33	Heepen	9/18
Haßlinghausen	9/35	—//Rosenthal	3/36	— am Tann	15/6	Hayna	6/21	Heere//Groß	8/20
Haßloch	13/101	—//Schneidemühl	3/36	— (Amtsgericht Arnstein)	13/173	—	13/95	—//Klein	8/20
—	18/16	—//Schweinert	3/36	— (Amtsgericht Karlstadt)	13/173	Haynau, Stadt	5/30	Heeren	6/16
Haßlow//Groß	3/9	—//Striche	3/36	— an der Aach	16/2	Haynauisch Hermsdorf	5/30	Heeren-Herken	11/28
—//Klein	3/9	—//Usch	4/37	— an der Fils	15/16	Hayne	5/40	— Werve	9/49
Haßmersheim	16/25	Haundorf	13/133	— an der Lau-chert	15/29	Haynrode	6/51	Heerstedt	8/45
Haßmoor	7/15	—	13/136	— a. d. Möhlin	16/9	Haynsburg	6/41	Heersum	8/20
Hassum	11/21	Hauersdorf	13/139	— an der Würm	15/22	Hebanz	13/158	Heerte	22/6
—	8/3	—	13/58	— an der Zaber	15/19	Hebel	10/5	Heerwegen, Stadt	5/27
—	8/53	Haunkenzell	13/46	— Arnsbach	10/39	Hebelmeer	8/51	Heeslicht	1/34
Hastedt	8/41	Haunold	5/5	— b. Geltendorf	13/17	Heber	8/35	—	14/27
Hastenbeck	8/5	Haunoldstein	28/20	— b. Hofhegnenberg	13/17	Heberndorf	17/21	Heesen	8/2
Hastorf	20/12	Haunsfeld	13/131	— berg	13/17	Hebertsfelden	13/51	Heesingen	8/37
Hastrungsfeld	17/14	Haunsheim	13/198	— b. Bad	13/174	Hebertshausen	13/12	Heesling	8/26
Hastrup	8/47	Haunshofen	13/33	— b. Bad	13/174	Hebles	18/17	Heeslicht	1/34
Hathenow	3/31	Haunstetten	13/131	— Kissingen	13/174	Hebramsdorf	13/74	—	26/1
Hatshausen	8/55	—	13/197	— b. Mayen	11/8	Hebrondamitz	4/31	Heesten	25/1
Hatten	21/7	Hauswies	13/9	—, fr. Kr. Adenau	11/8	Hebsack	15/36	Heesterkante	8/48
Hattenbach	10/12	Hauvwang	13/59	—//Groß	11/8	Hebstahl	18/13	Hefersweiler	13/98
Hattendorf	8/3	Hauptelshofen	13/205	— i. K.	12/1	Hecheln	16/4	Heftrich	10/37
— (Kreis Ziegenhain)	10/25	Hauptersweiler	11/3	— im Tal	16/4	Hecheln	16/4	Hege	13/206
Hattenhausen	13/72	Hauptmannsdorf	1/23	—//Kirchen und	16/1	Hechelmanns-kirchen	10/14	Hegehof	1/25
Hattenheim	10/34	Hauptmannsgrün	14/47	—//Klein	18/8	Hechendorf	13/33	Hegelhofen	13/211
Hattenhof	10/7	Hauptschwenda	10/25	— ob Lontal	15/18	— a. Pilsensee	13/29	Hegelingen	1/19
Hattenhofen	13/17	Hauptstuhl	13/96	— ob Rottweil	15/30	Hechenwang	13/20	Hegenlohe	15/12
—	15/16	Hauröden	6/51	— ob Urspring	15/11	Hechingen, Stadt	12/1	Hegensdorf	9/19
Hattenrod	18/15	Hauröth	11/6	— ob Verena	15/33	Hechingen	13/136	Hegerfelde	5/51
Hattenweiler	16/5	Haurup	7/5	— über der Aar	10/37	Heckhingen	13/36	Hegerswalde	5/57
Hatterde	10/25	Haus	13/57	— vor der Höhe	10/37	Hechtshausen	8/39	Hegesdorf//Groß	8/3
Hattersdorf	13/155	—, Markt	13/73	— vor Wald	16/1	Hechtsheim	18/18	—//Klein	8/3
Hattersheim	10/30	Hausach	28/57	Haus Escherde	8/11	Heckelberg	3/7	Heglau	13/136
Hattgenstein	11/3	Hausbach	11/47	Hausgereut	16/10	Hecken	11/11	Hegnabrunn	13/142
Hatting	28/76	—	28/25	Hausham	13/22	Heckenbach	11/1	Hegnach	15/36
Hattingen	16/1	Hausbay	11/10	Haushausen	13/25	Heckenbeck	22/3	Hegne	16/2
—, Stadt	9/35	Hausberge an der Porta, Stadt	9/25	Hausheim	13/63	Heckendalheim	27/7	Hegnengbach	13/215
Hattlud	7/5	Hausbreitenbach	17/14	—	28/20	Heckengereth	6/49	Hehlen	22/5
Hattorf	8/31	Hausbrunn, Markt	28/17	Hauskirchen	28/9	Heckenmünster	11/52	—//Groß	8/28
— a. Harz	8/23	Hausdorf	5/12	Hausleiten, Markt	28/13	Heckershausen	10/16	—//Klein	8/28
Hattrop	9/48	—	5/21	Hausmannstätten	28/52	Heckfeld	16/27	Hehlingen	8/31
Hattropsholen	9/48	—	5/35	Hausmehring	13/14	Heckhalenfeld	11/48	Heichelheim	17/26
Hattstedt	7/7	—	14/6	Hausmenning	28/5	Heckholzhausen	10/31	Heid	17/18
Hattstedter Marsch	7/7	—	14/20	Hausneindorf	6/13	Heckhuscheid	11/48	Heida	6/25
Hatzbach	10/18	—	14/24	Hausnößern	6/45	Hecklingen	16/8	Heidau	5/14
Hatzenbach	28/13	—	14/35	Hausstätt	27/3	—, Stadt	24/6	—	5/39
Hatzenbühl	13/95	—	28/62	Haussteden	11/8	Hedderhagen	25/1	—	5/56
Hatzenhof	28/50	— (Eulengebirge)	5/6	Haussteden	25/1	Heddersdorf	10/12	—//Alt Neu	5/8
Hatzenhofen	13/210	— b. Neurode	6/51	Haussteden	14/24	Heddert	11/51	—//Groß	5/12
Hatzenport	11/8	Hausen	10/20	Haussteden	11/3	Heddesbach	16/23	—//Nieder	5/39
Hatzenweiler	16/18	—	10/23	Haussteden	3/37	Heddesheim	16/24	—//Ober	5/39
Hatzfeld	10/4	—	10/25	Haussteden	10/7	— (Nahe)	11/7	Heidberg	8/40
Hatzte	8/37	—	10/25	Haussteden	6/22	Heddinghausen	9/32	Heidchen	4/5
Hatzum	8/57	—	10/29	Hauteroda	6/22	—//Langenstraße	9/41	—	5/10
Hau	11/21	—	11/44	Hautendorf	28/17	Hedehusum	7/21	Heiddorf	20/9
Haubern	10/4	—	11/60	Hauxdorf	13/65	Hedem	9/24	Heide	5/37
Haubersbrunn	15/36	—	13/9	Hauzenberg, Markt	13/83	Hedemünden	8/21	—//Groß	8/29
Haubitz	14/33	—	13/55	Hauzenberg	13/71	Hedendorf	8/42	—//Hagenower	20/8
—	14/35	—	13/63	Hauzenstein	13/71	Hedeper	22/6	—//Klein	8/29
Haueda	10/13	—	13/134	Havekost	7/6	Hedern	8/30	—, Stadt	7/11
Hauendorf	13/127	—	—	Havelberg, Stadt	3/17	Hedersdorf	13/143	Heideanger	5/42

Nummern der Länder und preußischen Provinzen (fette Ziffern): 1 Ostpreußen, 8 Hannover, 9 Westfalen, 10 Hessen-Nassau, 11 Rheinprovinz, 12 Hohenzollerische, 18 Hessen, 19 Hamburg, 20 Mecklenburg, 21 Oldenburg, 22 Braunschweig.

Heideberg	1/33	Heiligelinde	1/13	Heimertingen	13/208	Heinrichshagen	22/5	Helden	9/45
Heidebrink	4/18	Heiligenbeil, Stadt	1/5	Heimertshausen	18/6	Heinrichsheim	13/210	Heldenbergen	18/14
Heideck (Ostpr.)	1/22	Heiligenberg	16/5	Heimerzheim	11/37	Heinrichshof		Heldenfelde	1/31
—, Stadt	13/138	—	28/31	Heimfelde	1/17	(Oberschlesien)	5/47	Heldenfingen	15/18
Heideckshof	1/18	Heiligenblut	28/70	Heimkirchen	13/96	Heinrichshofen	13/20	Heldenhöb	1/29
Heidefelde	5/59	Heiligenborn	9/53	Heimpersdorf	13/210	Heinrichshütte	5/10	Heldenstein	13/23
Heidegrund	5/19	—	10/27	Heimschuh	28/55	Heinrichskirchen	13/66	Heldmannsberg	13/137
—	5/27	—	14/34	Heimsen	9/25	Heinrichsort	14/7	Heldra	10/3
Heidehammer	5/51	Heiligenbrunn	28/51	Heimstein, Stadt	13/22	Heinrichsreit	13/53	Heldritt	13/128
Heidekamp	7/19	Heiligendam	20/12	Heimstetten	13/24	Heinrichsreith	28/12	Heldrungen, Stadt	6/22
Heidekavel	4/32	Heiligendorf	8/31	Heina	10/19	Heinrichsruh	4/17	Helena	13/63
Heidelbach	18/6	Heiligenfelde	1/6	Heinade	22/5	Heinrichstal		Helfant	11/49
Heidelbeck	25/2	—	6/11	Heinbockel	8/42	(Ostpr.)	1/26	Helfenberg	28/36
Heidelberg	5/9	—	8/2	Heinde	8/20	Heinrichsthal	13/164	Helfendorf	13/8
—	14/22	Heiligengrabe	3/9	—//Neu	20/7	Heinrichswalde	1/18	Helfersdorf	10/8
—, Stadt	16/23	Heiligenhafen, Stadt	7/12	Heindlschlag	13/84	—	4/17	Helferskirchen	10/38
Heidelheim	13/150	—	20/12	Heine	5/51	—	4/39	Helita	6/27
Heideloh	6/20	Heiligenhagen	20/12	—	8/45	—	5/5	Helgersdorf	9/47
Heidelsdorf	5/62	Heilighain	1/9	Heinebach	10/19	—	20/15	Helgoland	7/13
Heidelsheim	16/17	Heiligenhaus	11/15	Heinersberg	13/141	Heinrikau	1/2	Hellborn	17/25
Heidemaalen	1/8	Heiligenkrenz	25/1	Heinersbrück	3/22	Heinrode	1/42	Hellbrunn	1/17
Heiden	9/4	Heiligenkreutz	1/3	Heinersdorf	3/1	Heins	8/43	Helle	3/9
—	25/1	— im Lafnitztale, Markt	28/51	—	3/30	Heinsberg	9/45	—	8/47
Heidenanger (Ostpr.)	1/25	Heiligenkreuz	17/13	—	3/31	—, Stadt	11/57	—//Groß	20/10
Heidenau	3/23	—	28/6	—	3/35	Heinsdorf	3/5	—//Klein	20/10
—	8/32	— am Waasen	28/55	—	5/31	Heinsen	8/5	—//Würtsch	5/41
—, Stadt	14/27	Heiligenloh	8/2	—	5/34	—	8/34	Hellefeld	9/30
Heidenberg	1/16	Heiligenmoschel	13/96	—	5/39	Heinsheim	16/25	— (Niederschles.)	5/10
Heidenburg	11/51	Heiligenrode	8/2	—	5/56	Heinsort	1/20	Hellenbach	13/129
Heidendorf	1/9	—	10/16	—	13/129	Heinstetten	16/4	Hellendorf	8/26
—//Alt	1/9	Heiligenroth	10/38	—	14/33	Heintrop	9/48	—	14/27
Heidenfeld	13/184	—	10/38	—	17/22	Heinum	8/11	—//Ett	11/49
Heidenheim	13/136	Heiligensee	5/23	— b. Frankenstein	17/24	Heinzebortschen	5/8	Hellengrund	1/33
—, Stadt	15/18	Heiligensstadt	13/130	— in Schlesien	5/5	Heinzenbach	11/11	Hellenhahn	
Heidenhofen	16/1	—, Stadt	6/44	—//Klein	3/41	Heinzenberg	10/39	Schellenberg	10/33
Heidenoldendorf	25/1	Heiligenstedten	7/18	—//Lang	3/41	—	11/7	Hellenhausen	27/5
Heidenreichstein, Stadt	28/10	Heiligenstedtnerkamp	7/18	Heinersgrün	14/46	Heinzenburg	5/41	Hellental	22/5
— Reinberg	28/10	Heiligenstein	13/104	Heinersreuth	13/52	—	5/8	Hellenthal	11/60
Heidensee	1/19	—//Thal	17/14	—	13/127	—	5/9	Hellerau	14/21
Heiderfeld	7/17	Heiligenthal	1/6	Heinfriede	13/154	—	5/22	— . . . (Ostpr.)	1/19
Heiderode	1/9	—	6/27	Heining	1/41	—	5/25	Hellern	8/53
Heidersbach	6/49	—	8/34	Heiningen	13/21	—//Groß	5/56	Hellertshausen	11/44
—	16/22	Heiligenwald	27/4	—	13/68	—//Klein	5/41	Hellingen	13/172
Heidersdorf	5/15	—	1/8	—	8/17	Heinzenhausen	5/43	—	17/18
—	5/22	Heiligenwalde	1/12	Heintzpolder	15/5	Heinzerath	13/98	Hellinghausen	9/41
—	5/37	—	1/12	Heintzporler	15/16	Heiroth	11/44	Hellingst	8/40
—	5/47	Heiligenzell	16/11	Heinkenborstel	8/57	Heisberg	11/46	Hellmahnen	1/31
—	5/56	Heiligenzimmern	12/1	Heinreichs	7/15	Heisdorf	9/47	Hellmitzheim	13/152
—	14/22	Heilig Kreuz	13/31	— (Allentsteig)	28/10	Heise	11/48	Hellmonsödt, Markt	28/33
Heidesheim	18/9	Heiligkreuz	13/166	— (Großgerungs)	28/25	Heisebeck	8/45	Hellpau-Uttendorf, Markt	28/28
—//Colgenstein	13/94	Heiligkreuzsteinach	16/23	— bei Weitra	28/10	Heisede	10/13	Hellschen-Hering-sand-Unter-schaar	7/11
Heidevorwerk	5/22	Heiligkreuztal	15/31	Heinrichau	28/10	Heisede	8/19	Hellstein	10/8
Heidewald	5/62	Heilingen	17/20	—	1/41	Heisfelde	8/57	Hellwege	8/41
Heidewaldsburg	1/8	Heilinghausen	13/71	—	5/5	Heisbüttel	8/40	Helm	20/8
Heidewilzen	5/19	Heilsberg	17/20	—	5/21	Heist	8/17	Helmarshausen, Stadt	10/13
Heidgraben	7/13	—, Stadt	1/6	—//Alt	5/5	Heistenbach	7/13	Helmbrechts	13/77
Heidhof	20/9	Heilsbrunn, Stadt	13/125	Heinrichs	6/49	Heissum	10/36	—, Stadt	13/145
Heidig	1/29	Heilshoop	7/19	Heinrichsberg	6/19	Heist	8/17	Helmenzen	11/2
Heidmühlen	7/17	Heilshorn	8/40	—	28/16	Heister	11/9	Helmeringhausen	9/32
— (Bordesholm)	7/17	Heimarshausen	10/24	Heinrichsdorf	1/1	Heisterbach	11/43	Helmerkamp	8/28
— (Segeberg)	7/17	Heimbach	10/25	—	1/2	Heisterberg	10/27	Helmern	9/19
Heidorn//Klein	8/8	—	10/37	—	1/10	—	27/8	—	9/27
Heidweiler	11/52	—	11/3	Heistern	1/34	Heistern	1/2	Helmeroth	11/2
Heidersdorf	17/11	—	11/9	Heisters	1/35	Heisters	18/17	Helmers	17/19
Heigenbrücken	13/165	—	11/60	Heitbrack	1/36	Heitbrack	8/36	Helmershausen	17/19
Heikendorf	7/14	—	16/8	Heitel	8/49	Heiter	8/47	Helmershof	10/11
Heil	9/49	Heimberg	11/7	Heitersheim	3/7	Heiterwang	16/13	—//Struth	10/11
Heilbach	11/45	Heimboldshausen	10/12	—	3/13	—	28/80	Helmighausen	10/22
Heilberscheid	10/38	Heimborn	10/33	—	4/5	Heithöfen	8/54	Helmjungen	9/32
Heilbrunn	13/133	Heimbuchenthal	13/165	—	4/28	Heitzenhofen	13/71	Helmkingen	16/10
—, Stadt	15/1	Heimbuchenthal	22/1a	—	4/38	Hekese	8/47	Helmscheid	10/2
Heilbrunn	13/46	Heimenegg	13/209	—	5/10	Helberhausen	9/47	Helmscherode	22/3
—, Bad	13/30	Heimenkirch, Markt	13/206	—	5/46	—	14/22		
Heilenbach	11/45	—	13/206	—//Groß	28/12	—	14/26		
Heigersdorf	13/167	Heimerdingen	15/22	—//Klein	1/18	Helbra	6/27		
Heilhausen	11/48	Heimersheim	11/1	Heinrichsfeld	1/39	Helchenbach	13/55		
		—	18/7	Heinrichsfelde	1/23	Helchenried	13/209		
				—	5/59	Heldburg, Stadt	17/18		

2 Berlin, 3 Brandenburg, 4 Pommern, 5 Schlesien, 6 Prov. Sachsen, 7 Schleswig-Holstein, Lande, 13 Bayern, 14 Land Sachsen, 15 Württemberg, 16 Baden, 17 Thüringen, 23 Bremen, 24 Anhalt, 25 Lippe, 26 Schaumburg-Lippe, 27 Saarland, 28 Österreich.

Helmsdorf—Herrmannsdorf

Alphabetisches Verzeichnis der Gemeinden

Helmsdorf	3/38	Hemsen	8/51	Henzendorf	3/27	Hergetsfeld	10/5	Herrmsdorf	14/33
—	6/47	Hemsendorf	6/34	Hepberg	13/19	Hergisdorf	6/26	—	14/34
—	14/49	Hemslingen	8/41	Heppdiel	13/180	Hergolshausen	13/184	—	17/15
— b. Pirna	14/27	Hemslöh	8/1	Heppen	9/48	Hering	18/12	—	17/25
—//Klein	5/30	Hemstedt	6/4	Heppendorf	11/35	Heringen	10/12	— a. d. Katzbach	5/30
Helmsgrün	14/47	Henau	11/11	Heppenheim a. d.		—	10/29	— a./Spree	5/34
—	17/22	Hendungen	13/179	Wiese	18/20	—, Stadt	6/33	— b. Dippoldis-	
Helmshausen	10/19	Henfenfeld	13/137	—//Gau	18/7	Heringhausen	9/44	walde	14/20
Helmshelm	16/17	Henfstädt	17/18	—, Stadt	18/8	—	10/2	— b. Frauenstein	14/20
Helmstadt	16/26	Heng	13/63	Heppstädt	13/139	Heringsand-Unter-		— b. Mittweida	14/38
—, Markt	13/178	Hengelbach	17/20	Hepsisau	15/26	schaar//Hell-		— b. Priebus	
Helmste	8/42	Hengeler-Wendfeld	9/1	Hepstedt	8/37	schen	7/11	(Schlesien) ...	5/42
Helmstedt, Stadt	22/4	Hengen	15/25	Herandstal	1/19	Heringsdorf	7/12	— b. Rochlitz	14/38
Helmstorf	7/14	Hengersberg, Markt	13/49	Herbartsdorf	13/128	—, Seebad	4/18	— b. Ruhland	5/34
—	8/32	Henglar	9/19	Herbartswind	17/18	Herischdorf	5/33	— b. Sagan	5/43
—	20/12	Hengsberg	13/102	Herbede	9/35	Herken//Heeren	11/28	—//Haynauisch	5/30
Helpe	4/32	—	28/55	Herbelhausen	10/4	Herkendorf	8/5	—, Kreis Walden-	
Helpershain	18/6	Hengsen	9/49	Herbergen	14/27	Herkensen	8/5	burg (Schles.)	5/21
Helpsen	26/1	Hengstbach	13/105	Herberhausen	8/15	Herkersdorf	11/2	— (Kynast)	5/33
Helpt	20/15	Hengstenberg	1/22	Herbern	9/9	Herkheim	13/212	—//Nieder	5/56
Helsa	10/16	Hengstfeld	15/10	Herbersdorf	3/5	Herl	11/51	—//Ober	5/56
Helsdorf	14/38	Hengwitz	5/8	—	5/41	Herlasgrün	14/45	—//Städtisch	5/36
Helse-Helserdeich-		Henkendorf	4/33	—	28/49	Herlazhofen	15/37	Hermström	14/46
Darenwurth	7/20	Henkenhagen	4/2	Herberstein	5/46	Herlefeld	10/19	Hermstedt	17/26
Helsen	10/22	—	4/25	Herbertingen	15/31	Herleshäuser	10/3	Hermsthal	3/23
Helserdeich-Daren-		—	4/27	Herbertshausen	9/53	Herlheim	13/169	Hermuthausen	15/21
wurth//Helse	7/20	Henndorf	1/25	Herbertshofen	13/215	Herlikofen	15/15	Herne, Stadt	9/38
Helsinghausen	8/3	—	28/44	—	15/11	Herlinghausen	9/27	Hernsdorf//Gräflich	5/40
Helstorf	8/8	— im Burgenland	28/50	Herbitzheim	27/7	Hermagor, Stadt	28/66	Hernstein	28/6
Helte	8/51	Henneberg	17/19	Herblingen	13/212	Hermann-Göring-		Herold	10/36
Heltersberg	13/102	Henneckenrode	8/20	Herblinghausen	9/30	Koog	7/2	—	14/4
Helvesiek	8/41	Hennef (Sieg)	11/43	Herbolzheim	13/156	Hermannrode	10/23	Heroldingen	13/212
Helzendorf	8/2	Hennen	9/40	—	16/8	Hermannsburg	13/45	Heroldshausen	6/45
Hemau, Stadt	13/67	Hennenbach	13/125	Herborn	16/25	—	13/167	Heroldsbach	13/134
Hembach	18/13	Hennenberg	1/31	—, Stadt	10/27	Hermannsburg	8/28	Heroldsberg	13/132
Hembbergen	9/14	Hennersbach	14/20	Herbornseelbach	10/27	Hermannsdorf	12/1	Herolz	10/21
Hembsen	9/23	Hennersdorf	3/32	Herbram	9/19	—	14/4	Herongen	11/18
Hemden	9/4	—	5/11	Herbrechtingen	15/18	— (Ostpr.)	1/23	Herpersdorf	13/125
Hemdingen	7/13	—	5/14	Herbrum	8/46	Hermannsfeld	17/19	—	13/143
Hemeligen	8/43	—	5/15	Herbsdorf	5/5	Hermannshagen	20/7	—	13/147
Hemeln	8/21	—	5/29	Herbsen	10/22	—, Dorf	4/4	—	13/152
Hemer, Stadt	9/40	—	5/35	Herbsleben	17/16	—, Haide	4/4	Herpf	17/19
Hemerungen	8/5	—	5/37	Herbst	13/176	Hermannshöhe	4/31	Herpteroth	11/2
Hemfurth	10/1	—	5/40	Herbstadt	18/17	Hermannshof	4/4	Herreden	6/43
Hemhausen	13/15	—	5/50	Herbststein	13/17	Hermannspegel	10/14	Herrenalb, Stadt	15/9
Hemhof	13/26	—	14/6	Herbstfelde	1/23	Hermannsruh	1/36	Herrenberg, Stadt	15/8
Hemhofen	13/139	—	14/20	Herbsthausen	1/16	Hermannstein	10/40	Herrenbreitungen	10/11
Hemigkofen	15/14	—	14/24	—	15/24	— O. S.	5/56	Herrendorf	1/18
— Nonnenbach	15/14	—	28/1	Herbstmühle	11/45	Hermannsthal	4/2	—	1/26
Hemkenrode	22/2	—//Groß	3/38	Herchen	11/43	— O. S.	5/59	—	3/37
Hemleben	6/22	—//Klein	3/38	Herchenhain	18/17	Hermannswalde	1/12	Herregosserstedt	6/22
Hemm	8/39	—//Klein	5/36	Herchenrode	18/11	Hermaringen	15/18	Herrenhof	17/16
Hemme	7/11	Hennerwitz	5/54	Herchsheim, Markt	13/183	Hermelsdorf	4/9	— Brandstade	8/34
Hemmelzen	11/2	Hennethal	10/37	Herchweiler	13/98	Hermenau//Groß	1/10	Herrenkirch	5/61
Hemmen	18/17	Henhofen	13/215	Herda	17/14	Hermenhagen	1/1	Herren Steinfeld	20/14
Hemmendorf	8/5	Hennickendorf	3/5	Herdecke, Stadt	9/35	Hermentingen	12/2	Herrenstetten	13/202
—	14/33	—	3/6	Herdenu	1/18	Hermerode	6/26	Herren-Sulzbach	11/3
—	15/32	Hennigerode		Herdhausen	5/2	Hermersberg	13/102	Herrentierbach	15/10
Hemmenhofen	16/2	//Weidenbach m.	10/23	Herdorf	11/2	Hermersdorf	3/31	Herrentrup	25/1
Hemmerde	9/49	Hennigsdorf	3/8	Herdringen	9/30	Hermershausen	10/18	Herrenzimmern	15/24
Hemmerden	11/19	—	5/19	Herdwangen	16/5	Hermesdorf	11/45	—	15/30
Hemmerich//Kar-		Henningen	6/14	Heretshausen	13/9	Hermeshof	1/19	Herresbach	11/8
dorf	11/37	Henningsleben	6/45	Heretsried	13/215	Hermeskeil	11/51	Herresen	17/26
Hemmern	9/41	Hennstedt	7/11	Herfa	10/12	Hermespend	11/48	Herreth	13/155
Hemmersdorf	5/5	—	7/18	Herford, Stadt	9/21	Hermoneiten	1/23	Herretshofen	13/202
— (Saar)	27/6	— Kirchs.	7/11	Herforst	11/45	—	1/5	Herrhausen	22/3
Hemmersheim	13/156	Hennweiler	11/7	Hergarten	11/60	—	1/12	Herrieden, Stadt	13/133
Hemmighausen	10/2	Henrichenbourg	9/13	Hergenfeld	11/7	—	3/2	Herringen	9/49
Hemmingen	8/7	Henschleben	6/50	Hergenroth	10/33	—	3/36	Herringhausen	8/54
—	15/22	Henskehmen	1/23	Hergensweiler	13/206	—	3/38	—	9/22
Hemmingstedt	7/20	Hensen	1/23	Hergersbach	13/153	—	4/36	—	9/41
— Kirchs.	7/20	Henskischken	1/23	Hergersdorf	18/6	—	5/4	Herringsen	9/48
Hemmoor	8/39	Henstedt	7/17	Hergershausen	10/20	—	5/6	Herrischried	16/3
Hemsbach	13/164	—	8/2	—	18/12	—	5/18	Herrlingen	15/34
—	16/22	—//Groß	8/2	Hergersweiler	13/93	—	5/27	Herrmannsacker	6/33
—	16/24	—//Klein	8/2	Herges-Auwallen-		—	6/19	Herrmannsdorf	5/2
Hemsbünde	8/41	Henstorf	25/2	burg	10/11	—	14/7	—	5/23
Hemschlar	9/53	Hentern	11/49	— Hallenberg	10/11	—	14/21	—	5/35
Hemsdorf	6/19	Henzgrund	5/27	— Vogtei	10/11				

Nummern der Länder und preußischen Provinzen (fette Ziffern): 1 Ostpreußen, 8 Hannover, 9 Westfalen, 10 Hessen-Nassau, 11 Rheinprovinz, 12 Hohenzollerische, 18 Hessen, 19 Hamburg, 20 Mecklenburg, 21 Oldenburg, 22 Braunschweig,

Alphabetisches Verzeichnis der Gemeinden

Herrmannsort — Hilmsen

Herrmannsort	1/28	Herxheim	13/99	Hesehewangen	15/6	Hetzles	13/134	Heyweiler	11/11
Herrmannswaldau	5/30	— a. Berg	13/101	Hesepe	8/47	Hetzlos	13/170	Hibben	8/9
Herrnenau	5/10	Herxheimweyher	13/99	— //Groß	8/48	Hetzmannsdorf	13/82	Hickerstall	13/51
Herrnbach	1/31	Herzberg	3/2	— //Klein	8/51	—	28/11	Hickeshausen	11/48
Herrnbaumgarten, Markt	28/17	—	4/34	Hesepertwist	8/51	Hetzwege	8/41	Hiddenhäuser	9/22
Herrnberchtheim	13/156	— a. Harz, Stadt	8/23	Heskem	10/18	Heubach	10/21	Hiddensen//Hespe	26/2
Herrnberg	28/51	— (Elster),	6/34	Hespe-Hiddensen	26/2	—	13/167	Hiddesen	25/1
Herrnburg	20/13	— (Mark)	3/13	Hesperinghausen	10/22	—	17/18	Hiddestorf	8/7
Herrndorf	1/12	Herzebocholt	9/4	Heßbach	13/125	—	18/12	Hiddinghausen	9/35
—	5/8	Herzbrock	9/28	Heßberg	17/18	—, Stadt	15/15	— I	9/35
—	5/27	Herzershof	3/31	Heßdorf	13/139	Heuberg	13/133	— II	9/35
—	5/39	Herzfeld	9/2	—	13/168	—	13/138	Hiddingsel	9/6
—	14/22	—	11/48	Hesselbach	9/53	—	13/212	Hiddingsen	9/48
Herrngiersdorf	13/74	Herzfelde	3/6	—	13/141	Heubisch	17/24	Hietlau	28/56
Herrnhausen	13/34	—	3/15	—	13/184	Heusch	13/142	Hiendorf	13/72
Herrnhofen	5/10	—	6/11	Hesselberg	13/139	Heubude	1/20	Hienheim	13/55
Herrnhut, Stadt	14/25	— (Ostpr.)	1/9	Hesseldorf	10/8	Heuchelheim	10/29	Hierscheid	27/4
Herrnkaschütz	5/10	Herzhausen	9/47	Hesselhurst	16/10	—	13/93	Hilbeck	9/49
Herrnlausersitz	5/8	—	10/4	Hesseln	9/20	—	13/139	Hilberath	11/37
Herrnleis	28/17	Herzhorn	7/18	Hesselteich	9/20	—	18/10	Hilbersdorf	5/29
Herrnmotshelnitz	5/22	Herzlake	8/51	Hessen, Flecken	22/6	—	18/15	—	5/47
Herrnneuses	13/147	Herzog	13/82	Hessendorf	8/3	— b. Frankenthal	13/94	—	14/22
Herrnpetersdorf	5/9	Herzogbirbaum	23/13	Hessenreuth	13/56	Heuchling	13/143	—	17/15
Herrnried	13/67	Herzogenaaurach, Stadt	13/139	Hessental	15/17	Heuchlingen	15/15	Hilbersheim//	
Herrnsaal	13/55	Herzogenburg, Stadt	28/20	Hessenthal	13/165	—	15/18	Nieder-	18/9
Herrnsberg	13/138	Herzogenrath	11/54	Hesserode	6/43	— //Ober-	18/9	Hilbringen	27/3
Herrnschwende	6/50	Herzogenreuth	13/126	—	10/19	Heuckewalde	6/41	Hilchenbach, Stadt	9/47
Herrnsdorf	5/9	Herzogshain	5/63	Heßheim	13/94	Heudeber	6/18	Hildburghausen, Stadt	17/18
—	13/126	Herzogshöhe	1/26	Hessigheim	15/23	—	5/9	—	17/18
—	14/38	Herzogshufen	5/2	Hessisch Lichtenau, Stadt	10/23	—	15/31	Hildebrandshagen	4/8
Herrnsheim	18/20	Herzogskirche	1/20	Hessisch Oldendorf, Stadt	8/3	— b. Meßkirch	16/4	Hildebrandshausen	6/47
—, Markt	13/175	Herzogskirchen	1/26	Heßlar	10/19	— im Hegau	16/4	Hildebrandshausen	6/47
Herrnstadt, Stadt	5/8	Herzogsmühle	1/26	—	13/173	Heuersdorf	14/33	Hildenbach	11/15
Herrnwahlthann	13/55	Herzogsmühle	1/26	Heßles	10/11	Heuerßen	26/2	Hildesheim	13/158
Herrsching	13/29	Herzogswaldau	5/23	Heßlingen	8/3	Heuerstein	5/49	Hildesheim	10/7
Herrstein	11/3	—	28/33	—	8/31	Heuerstorf	8/36	—, Stadt	3/40
Hersbruck, Stadt	13/137	Herzogshain	5/63	Heßloch	18/20	Heufelden	15/11	Hildfeld	9/32
Herschbach	11/1	Herzogshöhe	1/26	Heßloch	25/1	Heufurth	13/179	Hildmannsfeld	16/18
— (Oberwesterwaldkreis)	10/33	Herzogshufen	5/2	Hestedt	6/14	Heugrab	28/51	Hildrichhausen	15/8
— (Unterwesterwaldkreis)	10/38	Herzogskirche	1/20	Hesterberg	8/9	Heugrumbach	13/173	Hilfarth	11/56
Herschberg	13/102	Herzogskirchen	1/26	Hestrup	8/48	Heukewalde	17/15	Hilgartsberg	13/80
Herschbroich	11/1	Herzogsmühle	1/26	Hesweiler	11/12	Heumaden	13/81	Hilgendorf	20/13
Herschdorf	17/20	Herzogsmühle	1/26	Hetsborn	6/10	Heumaden	15/2	Hilgenreit	13/53
— b. Leutenberg	17/21	Herzogsmühle	1/26	Hettershausen	8/15	Heupelzen	11/2	Hilgenroth	10/37
— b. Pößneck	17/21	Herzogsmühle	1/26	Hettingen	7/13	Heusenstamm	18/19	—	11/2
Herscheid	9/29	Herzogsmühle	1/26	Hetschbach	17/18	Heustreu	13/181	Hilgermissen	8/2
— Hontheim-Sellerich	11/48	Herzogswaldau	5/23	—	18/13	Heusweiler	27/5	Hilgershausen	10/19
Herschfeld	13/181	—	5/35	Hetschburg	17/26	Heutensbach	15/5	—	10/23
Herschweiler-Petersheim	13/98	— //Mittel	5/41	Hettenberg	10/37	Heuthen	6/44	Hilgert	10/38
Herschwiesen	11/10	— //Nieder	5/25	Hettenhain	10/7	Heutingsheim	15/23	—	11/9
Hersel	11/37	— //Ober	5/25	Hettenhausen	13/102	Heuweiler	16/9	Hilgertshausen	13/9
Hersfeld, Stadt	10/12	Herzogswalde	1/5	—	13/102	Heuzert	10/33	Hilkenbrook	8/46
Herlum	8/51	—	1/10	Hetteneidelheim	13/94	Hevensen	8/22	Hilkerode	8/12
Herste	9/23	—	3/35	Hettenrodt	11/3	Hevingsen	9/48	Hilkhausen	11/2
Herstelle	9/23	—	5/5	Hettensen	8/22	Hexenagger	13/72	Hillartshausen	10/12
Hertefeld	3/8	—	5/9	Hettenshausen	13/25	Heyda	14/23	Hille	9/25
Hertelsaue	4/32	—	5/50	Hettersroth	10/8	—	14/34	Hillegossen	9/18
Herten	16/12	— //Groß	1/41	Hethorn	8/45	—	14/35	Hillensberg	11/57
—, Stadt	9/13	Herzogswaldau	5/23	Hettigenbeuern	16/22	Heydau	17/12	Hillentrup	25/2
Hertigswalde	14/27	Herzogswaldau	5/23	Hettingen	12/2	Heyde	5/25	Hillersdorf	5/47
Hertingen	16/13	Herzogswaldau	5/23	—	16/22	Heyde	1/1	Hillerse	8/22
Hertingshausen	10/16	Herzogswaldau	5/23	Hettlingen	13/215	Heydebreck	4/27	—	8/31
—	10/18	Herzogswaldau	5/23	Hettmannsdorf	28/18	— O. S.	5/46	Hillershausen	10/2
Hertlingshausen	13/94	Herzetal	16/15	Hettstadt	13/185	Heydekrug//Groß	1/3	Hillersleben	6/6
Hertmann-Lohbeck	8/47	Herzwalde	20/15	Hettstedt, Stadt	6/26	Heyde-Maulen	1/8	Hillesheim	11/46
Hertmannsweiler	15/36	Hesborn	9/32	Hetzbach	18/13	— Waldburg	1/8	—	18/18
Hertwigswaldau	5/35	Hesebeck//Groß	8/36	Hetzdorf	3/11	Heydik	1/29	Hillgroven	7/11
—	5/43	— //Klein	8/36	—	14/22	Heyen	22/5	Hilligsfeld//Groß	8/5
Hertwigswalde	5/5	Hesedorf bei Bremervörde	8/37	Hetzelsdorf	14/34	Heyerode	6/47	Hillmersdorf	6/34
Hertzberg//Groß	4/38	— bei Gyhum	8/37	—	17/25	—	10/20	Hillscheid	10/38
Hervest	9/13	Hesel	8/57	Hetzlerath	11/52	Heyersdorf	5/24	Hillstett	13/64
Herwigsdorf	5/25	—	8/59	Hetzlerath	11/56	—	14/49	Hillmersdorf	14/8
—	14/25	Hesebach	15/13	Hetzlerode	10/3	Heyersum	8/11	Hilmes	10/12
				Hetzlingen//Brück	11/55	Heygendorf	17/26	Hilmsdorf	14/38
						Heynitz	14/26	Hilmsen	6/14

2 Berlin, 3 Brandenburg, 4 Pommern, 5 Schlesien, 6 Prov. Sachsen, 7 Schleswig-Holstein, Lande, 13 Bayern, 14 Land Sachsen, 15 Württemberg, 16 Baden, 17 Thüringen, 23 Bremen, 24 Anhalt, 25 Lippe, 26 Schaumburg-Lippe, 27 Saarland, 28 Österreich.

Hilperhausen — Höfe//Einstellige

Alphabetisches Verzeichnis der Gemeinden

Hilperhausen	10/12	Hinteregg	28/53	Hirschburg	20/12	Hitzerode	10/3	Hochstadt	10/10
Hilpersried	13/73	Hinterhausen	11/46	Hirschdorf	1/9	Hitzhofen	13/131	— a. Main	13/29
Hilpertsau	16/21	Hinterheide	5/23	Hirscheegg Piber	28/62	Hitzhusen	7/17	Hochstädten	13/144
Hilpertschausen	13/185	Hinterhermsdorf	14/27	— Rein	28/62	Hitz-Jöstinghausen	8/54	—	11/7
Hilpertswerder	1/15	Hinterhornbach	28/80	Hirschen	1/36	Hitzkirchen	18/10	—	18/8
Hilpoltstein, Stadt	13/138	Hinterkirchen	10/33	Hirschendorf	17/18	Hitzkofen	12/2	Hochstädt	13/26
Hilsbach	16/26	Hinterkleebach	13/127	Hirschenhausen	13/28	Hobbach	13/182	Hochstätten	13/103
Hilschbach	27/5	Hintermeilingen	10/29	Hirschenschlag	28/10	Hobbensen	26/2	Hochstahl	13/130
Hilscheid	11/44	Hintermühlen	10/33	Hirschenwies	28/10	Hobeck	6/7	Hochstedt	6/43
Hilst	13/102	Hinternah	6/49	Hirschfeld	1/12	Hoberge-Uerentrup	9/18	—	17/26
Hiltlen	8/48	—, Forst, Gtsbz.	6/49	—	6/25	Hobersdorf	28/17	Hochstein	13/103
Hiltlenfingen	13/213	Hinterrod	17/18	—	13/141	Hobstin	7/12	—	13/198
Hilter	8/46	Hinterschmiding	13/84	—	13/184	Hocha	13/82	Hochstetten	16/19
—	8/53	Hintersdorf	28/22	—	14/26	Hochaltingen	13/212	— b. Kim.	11/7
— //Natrup	8/53	Hintersee	4/17	—	14/36	Hochart	28/60	Hochstraden	28/50
Hiltersdorf	13/44	—	6/35	—	14/49	Hochau (Ostpr.)	1/25	Hochstraß	28/19
Hiltersklingen//		—	28/44	—	17/15	Hochbauschwitz	5/22	Hochtann	1/17
Ober-	18/13	Hintersteinau	10/21	— (Hunsrück)	11/12	Hochbelsch	5/8	Hochregist	28/62
—//Unter-	18/13	Hinterstoder	28/32	Hirschfeldau	5/43	Hochberg	12/2	Hochviöl	7/7
Hiltersried	13/82	Hinterstraß	16/9	Hirschfelde	3/7	—	13/31	Hochwalde	1/28
Hiltpoltstein	13/134	Hinterstannen	1/23	—	5/59	—	15/23	—	3/34
Hiltrup	9/11	Hinterstiefenbach	11/3	—	14/28	Hochbrunn	15/31	Hochwang	13/201
Hilwartshausen	8/13	Hinteruhlmamsdorf	17/11	— (Pom.)	4/20	Hochburg-Ach	13/73	Hochweiler	5/10
Hilzingen	16/2	Hinterwald	10/35	Hirschflur	1/25	Hochdahl	28/28	— (Ostpr.)	1/23
Himbach	18/10	— (Nieder-schlesien)	5/27	Hirschgraben	5/46	Hochdamm	11/15	Hoch-Weisel	18/14
Himberg, Markt	28/7	Hinterwalde	5/57	Hirschhausen	10/31	Hochdorn	7/20	Hochwolkersdorf	28/24
Himbergen	8/36	Hinterwasser	5/59	Hirschhorn	13/51	Hochdorf	13/16	Hochzeit	4/32
—	8/53	Hinterweidenthal	13/102	—	13/96	—	13/47	Hockel	8/20
Himmelberg	28/67	Hinterweiler	11/46	— (Neckar), Stadt	18/8	—	13/70	Hockenau	5/30
Himmelforth	1/10	Hinterzarten	16/14	Hirschlach	13/136	—	13/100	Hockenheim, Stadt	16/24
Himmelhartha	14/38	Hintschingen	16/1	Hirschlanden	15/22	—	15/7	Hockeroda	17/21
Himmelkron	13/142	Hintzendorf- Stellenfelde	8/43	Hirschlatt	15/14	—	15/12	Hockweiler	11/51
Himmelpfort	3/15	Hinzbruch	1/34	Hirschling	13/61	—	15/13	Hodderup	7/5
—, Forst, Gtsbz.	3/15	Hinzdorf	3/17	Hirschneuses	13/147	—	15/20	Hodenhagen	8/30
Himmelpforten	8/42	Hinzenbach	28/31	Hirschroda	6/22	—	15/23	Hodis, Markt//	
Himmelsberg	10/18	Hinzenburg	11/51	—	17/13	—	15/35	Markt	28/60
—	17/23	Hinzendorf	4/9	Hirschrode	5/7	—	16/9	Hodorf	7/18
Himmelstadt	13/173	—	5/24	Hirschsprung	14/20	— (Ober-schlesien)	5/50	Höbenbach	28/14
Himmelstätt	3/30	Hinzenhagen	20/7	Hirschthal	1/33	Hochdünen	1/18	Höbersbrunn	28/17
Himmelsthür	8/19	Hinzerath	11/44	Hirschthald	13/102	Hochegg	28/18	Höbersdorf	28/13
Himmelwitz	5/49	Hinzert	11/51	Hirschwaldau (Kr. Strehlen)	5/18	Hochelheim	10/40	Höch	28/55
Himmern	8/50	Hinzweiler	13/98	Hirschwalde	1/29	Hochemmingen	16/1	Höchberg	13/185
Himmighausen	9/23	Hippersdorf	28/22	— (Oberlausitz)	5/42	Hochenneg	28/51	Höchen	27/2
Himmighofen	10/35	Hippetsweiler	12/2	Hirschwerder	5/12	Hochfeld	1/23	Höchenschwand	16/7
Himstedt//Groß	8/20	Hipples	28/13	Hirschwinkel	3/38	Hochfelde	13/199	Höchensee	13/47
—//Klein	8/20	Hipstedt	8/37	Hirschzell	13/203	— O. S.	5/59	Höcherberg	27/2
Hindelang	13/214	Hirblingen	13/197	Hirstein	11/3	— (Westpr.)	1/41	Höchheim	13/176
Hindelwangen	16/4	Hirm	28/8	Hirtel	27/5	Hochfilzen	28/77	Höchst	10/8
Hindenberg	3/13	Hirnkirchen	13/15	Hirten	11/8	Hochfließ	1/20	— a. d. Nidder	18/10
—	3/20	Hirnsberg	13/26	Hirtenau	5/43	Hochhausen	16/25	— i. Odw.	18/13
—	20/13	Hirnsdorf	28/63	Hirtenberg, Markt	28/6	—	16/27	Höchstadt	
Hindenburg	1/9	Hirnstetten	13/131	Hirtendorf	5/43	Hochheim	6/50	a. d. Aisch, Stadt	13/139
—	3/11	Hirrlingen	15/32	Hirtbach	13/12	—	17/16	Höchstadt a. d.	
—	3/15	Hirsau	15/9	Hirtweiler	5/63	— a. M., Stadt	10/30	Donau, Stadt	13/198
—	4/9	Hirschaid	13/126	Hirzbach	17/21	Hochkirsch	5/19	— b. Thiersheim	13/158
—	6/11	Hirschchau	15/32	Hirzbach	17/21	—	5/27	Höchstberg	11/8
— O. S., Stadt	5/52	Hirschchaue	5/14	Hirzenach	11/10	—	5/39	—	15/19
Hindfeld	17/18	Hirschbach	6/49	Hirzenhain	10/27	Hochkirchen	14/25	Höchstenbach	10/33
Hindorf	5/23	—	13/69	—	18/10	—	11/55	Höckel	8/47
—	7/20	—	13/76	Hirz-Maulsbach	11/2	—	5/27	Höckelheim	8/22
Hingstheide	7/18	—	13/215	Hirzweiler	27/4	—	5/27	Höckendorf	14/20
Hinnebeck	8/40	—	14/20	Hisel	11/45	—	5/39	—	14/24
Hinnenburg	9/23	—	28/29	Hitdorf, Stadt	11/30	—	14/25	— b. Döbeln	14/34
Hinnenkamp	8/47	—	28/10	Hitlerssee	5/59	Hochkogelberg	28/21	— b. Waldheim	14/34
Hinrichsberg	20/16	—	1/28	Hitlershöhe	1/19	Hochkretscham	5/54	Höckersau-Sand-	
Hinrichsdorf	7/12	Hirschberg	1/34	Hittberghöhe	8/34	Hochlinden	5/61	furch, Gtsbez.	26/1
—	20/12	—	10/27	Hittenkirchen	13/26	Hochlindenbergr	1/4	Höckersdorf	18/6
Hinrichshagen	4/7	—	10/36	Hittfeld	8/32	Hochmössingen	15/30	Höcklenkamp	8/48
—	20/15	—	13/45	Hittisau	28/83	Hochmooren	1/25	Höckricht	5/14
—	20/16	—	13/49	Hittstetten	13/211	Hochmühl O. S.	5/46	—	5/27
Hinsbeck	11/20	—	13/49	Hitzacker, Stadt	8/29	Hochmühlen	1/17	Höddelsen	6/14
Hinsdorf	6/20	—	13/49	Hitzdorf	4/32	Hochneukirch	11/19	Hödienwisch//	
—	24/7	—	13/49	Hitzelrode	10/3	Hochneukirchen	28/19	Jarrenwisch	7/11
Hinte	8/58	—	13/49	Hitzelsberg	13/73	Hochrieß	28/21	Hödingen	6/4
Hinterberg	28/29	—	13/49	—	13/73	—	5/10	—	16/5
Hinterbollhagen	20/12	—	13/49	—	13/73	Hochsal	16/3	Höf	28/63
Hinterbrühl	28/1	—	13/49	—	28/52	Hochscheid	11/44	Höfa	13/16
Hinterleben	13/84	—	13/49	—	28/52	Hochsee	1/16	Höfchen	14/34
		—	17/22	—	28/52	Hochspeyer	13/96	Höfe//Einstellige	8/37

Nummern der Länder und preussischen Provinzen (fette Ziffern): 1 Ostpreußen, 8 Hannover, 9 Westfalen, 10 Hessen-Nassau, 11 Rheinprovinz, 12 Hohenzollerische, 18 Hessen, 19 Hamburg, 20 Mecklenburg, 21 Oldenburg, 22 Braunschweig

Alphabetisches Verzeichnis der Gemeinden

Höfel — Hohenkirch (Oberschlesien)

Höfel	5/40	Hörsing	9/48	Hörsing	9/48	Hof Lütgendorf	20/16	Hohenbüchen	22/5
Höfen	8/9	Hörst	9/19	Hörst	9/19	Hof Malchow	20/11	Hohenbünstorf	8/36
—	11/59	Hörstel	9/15	Hörstel	9/15	Hof Meteln	20/14	Hohenburg	13/67
—	13/45	Hörsten	7/15	Hörsten	7/15	Hof Mummendorf	20/13	Hohendodeleben	6/17
—	13/126	Hörst	25/1	Hörst	25/1	Hofolding	13/24	Hohendolsleben	6/14
—	13/149	Hörstein, Markt	13/164	Hörstein, Markt	13/164	Hof Reppenhagen	20/13	Hohendorf	1/12
—	13/167	Hörstel	9/15	Hörstel	9/15	Hofs	15/37	—	1/42
—	15/7	Hörst	9/20	Hörst	9/20	Hofsgrund	16/9	—	3/32
—	15/36	Hörst	9/20	Hörst	9/20	Hofstädten	13/164	—	4/7
—	28/80	Hörst	9/20	Hörst	9/20	Hofstätten	28/61	—	5/30
— an der Enz	15/9	Hörst	9/20	Hörst	9/20	—	28/63	—	14/33
Höfendorf	12/1	Hörst	9/20	Hörst	9/20	Hofstarring	13/14	—	14/46
Höfen-Hardesse- Warmse	8/31	Hörst	9/20	Hörst	9/20	Hofstett-Emerbuch	15/34	—	17/25
Höfer	8/28	Hörst	9/20	Hörst	9/20	Hofstetten	13/20	—//Neugatters- leben	6/3
Höfgen	3/5	Hörst	9/20	Hörst	9/20	—	13/131	—//Ober	5/35
—	14/26	Hörst	9/20	Hörst	9/20	—	13/138	Hohen Drosedow	4/21
—	14/35	Hörst	9/20	Hörst	9/20	—	13/167	Hohenbra	17/23
Höfingen	8/3	Hörst	9/20	Hörst	9/20	—	13/168	Hoheneck	1/20
—	15/22	Hörst	9/20	Hörst	9/20	—	13/182	Hohenecken	13/96
Höflach	28/50	Hörst	9/20	Hörst	9/20	Hof Sülten	20/10	Hohenedlau	6/32
Höftas	13/56	Hörst	9/20	Hörst	9/20	Hof und Lembach	15/23	Hoheneggelsen	8/20
Höflein	14/24	Hörst	9/20	Hörst	9/20	Hofweier	16/15	Hoheneggikofen	13/59
—	28/7	Hörst	9/20	Hörst	9/20	Hogendorf	11/51	Hoheneich, Markt	28/10
—	28/18	Hörst	9/20	Hörst	9/20	Hogschür	16/3	Hoheneiche	10/3
— an der Donau	28/22	Hörst	9/20	Hörst	9/20	Hohgaur	14/35	— (Ostpr.)	1/18
Höfles	13/141	Hörst	9/20	Hörst	9/20	Hohburg	14/35	Hohenems, Markt	28/84
Höfing	28/63	Hörst	9/20	Hörst	9/20	Hohburkersdorf	14/27	Hohenersleben	24/6
Höfstetten	13/125	Hörst	9/20	Hörst	9/20	Hohe	22/5	Hohenfeld	1/6
Höf und Haid	10/7	Hörst	9/20	Hörst	9/20	Hohebach	15/21	—	13/175
Hög	13/25	Hörst	9/20	Hörst	9/20	Hoheesche	8/59	Hohenfelde	3/1
Högel	7/7	Hörst	9/20	Hörst	9/20	Hohegaste	8/57	—	4/23
Högersdorf	7/17	Hörst	9/20	Hörst	9/20	Hohegeiß	22/1a	—	4/26
Högl	13/11	Hörst	9/20	Hörst	9/20	Hohehaus	9/23	—	7/14
Högldorf	13/74	Hörst	9/20	Hörst	9/20	Hoheim	13/175	—	7/18
Högling	13/62	Hörst	9/20	Hörst	9/20	Hohen	6/32	—	7/19
Högsdorf	7/14	Hörst	9/20	Hörst	9/20	Hohenacker	15/36	—	20/7
Höhe//Grunau	1/38	Hörst	9/20	Hörst	9/20	Hohenahlsdorf	3/5	—	20/12
—//Neuendorf	1/38	Hörst	9/20	Hörst	9/20	Hohenaltheim	13/212	Hohenfelden	17/26
—//Neukirch	1/38	Hörst	9/20	Hörst	9/20	Hohenaschau	13/26	Hohenfels	11/46
—//Wolfsdorf	1/38	Hörst	9/20	Hörst	9/20	Hohenaspe	7/18	—	13/67
Höhefeld	16/27	Hörst	9/20	Hörst	9/20	Hohenassel	22/6	Hohenferchesar	3/16
Höheinöd	13/102	Hörst	9/20	Hörst	9/20	Hohenau	5/50	Hohenfichte	14/6
Höheischweiler	13/102	Hörst	9/20	Hörst	9/20	—	5/61	Hohenflor	4/35
Höhenberg	13/52	Hörst	9/20	Hörst	9/20	—	13/84	Hohenfinow	3/7
—	13/71	Hörst	9/20	Hörst	9/20	—	28/23	Hohenflur	5/46
—	28/10	Hörst	9/20	Hörst	9/20	—	28/53	— (Ostpr.)	1/25
Höhendorf	5/50	Hörst	9/20	Hörst	9/20	—	28/63	Hohenfried	1/17
Höhenkirchen	13/24	Hörst	9/20	Hörst	9/20	— (Kr. Wohlau)	5/22	—	1/20
Höhenmoos	13/26	Hörst	9/20	Hörst	9/20	—, Markt	28/9	Hohenfriedeberg, Stadt	5/35
Höhenrain	13/8	Hörst	9/20	Hörst	9/20	Hohenaverbergen	8/43	Hohenfürst	1/5
—	13/34	Hörst	9/20	Hörst	9/20	Hohenbellin	6/8	Hohenfurch	13/27
Höhenstadt, Bad	13/68	Hörst	9/20	Hörst	9/20	Hohenbercha	13/15	Hohenfurch	13/27
Höhenwerder	1/33	Hörst	9/20	Hörst	9/20	Hohenberg	13/133	Hohengandern	6/44
Höhmühlbach	13/102	Hörst	9/20	Hörst	9/20	—	13/154	Hohengebraching	13/71
Höhn	13/128	Hörst	9/20	Hörst	9/20	— a. d. Eger, Markt	13/150	Hohengebrach	15/12
Höhndorf	7/14	Hörst	9/20	Hörst	9/20	— Krusemark	6/11	Hohengöhren	6/8
Höhnhart	28/28	Hörst	9/20	Hörst	9/20	—, Markt	28/15	Hohengörsdorf	3/5
Höhnstedt	6/27	Hörst	9/20	Hörst	9/20	Hohenberge	1/18	Hohengrape	3/37
Höhn-Urdorf	10/33	Hörst	9/20	Hörst	9/20	Hohenbergen	17/23	Hohengrieben	6/14
Höhr	10/38	Hörst	9/20	Hörst	9/20	Hohenböck	5/34	Hohengüßbach	13/126
— Grenz- hausen, Stadt	10/38	Hörst	9/20	Hörst	9/20	Hohenboda	16/5	Hohengüstow	3/1
Höingen	9/48	Hörst	9/20	Hörst	9/20	Hohenbodman	16/5	Hohenhäusling	13/126
—	18/6	Hörst	9/20	Hörst	9/20	Hohenböddenstedt	6/14	Hohenhain	9/47
Hökendorf	4/5	Hörst	9/20	Hörst	9/20	Hohenbollentin	4/3	Hohenhameln	8/24
Hölkewiese	4/28	Hörst	9/20	Hörst	9/20	Hohenborau	5/27	Hohenhard	13/77
Höll	13/82	Hörst	9/20	Hörst	9/20	Hohenborn	10/24	Hohenhaslach	15/35
—	28/60	Hörst	9/20	Hörst	9/20	Hohenbostel	8/7	Hohenhausen	25/2
Höllerbach	18/13	Hörst	9/20	Hörst	9/20	—	8/34	Hohenheida	14/36
Höllles	28/24	Hörst	9/20	Hörst	9/20	Hohenbruch	3/8	Hohenhelmsdorf	5/35
Höllrich	13/168	Hörst	9/20	Hörst	9/20	— (Ostpr.)	1/9	Hohenhenningen	6/14
Höllstein	16/12	Hörst	9/20	Hörst	9/20	Hohenbrück	3/2	Hohenholz	4/11
Höll und Haid	13/56	Hörst	9/20	Hörst	9/20	—	4/2	Hohenhorn	7/6
Hölsbrunn	13/79	Hörst	9/20	Hörst	9/20	Hohenbrünzow	4/3	Hoheninster	1/22
Hölsen//Grastrup	25/2	Hörst	9/20	Hörst	9/20	Hohenbrugg	28/50	Hohenkammer	13/15
Hölzchen	11/48	Hörst	9/20	Hörst	9/20	—	28/53	Hohenkarzig	4/36
Hölzenhausen	10/33	Hörst	9/20	Hörst	9/20	Hohenbrunn	13/24	Hohenkennath	13/44
		Hörst	9/20	Hörst	9/20	Hohenbucko	6/34	Hohenkirch (Ober- schlesien)	5/49

2 Berlin, 3 Brandenburg, 4 Pommern, 5 Schlesien, 6 Prov. Sachsen, 7 Schleswig-Holstein, Lande, 13 Bayern, 14 Land Sachsen, 15 Württemberg, 16 Baden, 17 Thüringen, 23 Bremen, 24 Anhalt, 25 Lippe, 26 Schaumburg-Lippe, 27 Saarland, 28 Österreich.

Hohenkirchen — Holzhau

Alphabetisches Verzeichniss der Gemeinden

Hohenkirchen	6/41	Hohenseeden	6/8	Hohenzell	10/21	Holländerei	1/14	Holte und Spangen	8/39
—	10/13	<i>Hohenseedorf</i>	3/31	—	13/9	—//Gummitz	4/17	Holtebüttel	8/43
—	14/38	Hohenseefeld	3/5	Hohenzethen	28/35	Hollage	8/53	Holtendorf	5/29
—	17/16	Hohenselchow	4/11	Hohenzethen	8/36	Holland, Stadt		Holtensen	8/5
—	20/13	Höhensolms	10/40	Hohenziatz	6/7	//Preußisch	1/12	—	8/10
Hohenkörben,		Hohen Spreng	20/7	Hohenziertitz	20/15	Hollbruck	28/68	—	8/13
Kirchsp. Nord-		Hohensprindt	1/18	Hohenziethen	3/37	Hollbüllhuus	7/7	—	8/15
horn	8/48	Hohensprindt	13/137	Hohestadt	13/183	Hollendorf	20/15	—	8/22
—, Kirchsp. Veld-		—	15/4	Hohewisch	20/9	Holle	8/20	— b. Weetzen ..	8/7
hausen	8/48	—	15/16	Hohgiersdorf	5/17	Holleben	6/29	— b. Wunstorf ..	8/7
Hohenkogl	28/63	—	16/22	Hohholz	13/147	Hollen	8/39	—//Klein	8/3
Hohenkranig	3/28	Hohenstaufer	15/16	Hoh Jeser	3/38	—	8/45	Holterdorf	8/50
Hohenkühnsdorf ..	6/34	Hohenstein	1/1	Hohkeppel	11/42	—	8/57	Holtermoor	8/57
Hohenlandin	3/1	—	3/7	Hohkirch	5/29	—	9/18	Holtershausen ..	22/3
Hohenlangenbeck ..	6/14	—	4/31	Hohl	13/164	Hollenau	5/6	Holtfeld	9/20
Hohenleimbach	11/8	—	4/33	Hohlach	13/156	— (Ostpr.)	1/17	Holtgast	8/59
Hohenleina	6/21	—	7/12	Hohleborn	10/11	Hollenbach	6/47	Holtgaste	8/57
Hohenleipisch	6/25	—	10/37	—	17/19	—	13/9	Holthausen	8/49
Hohenlepte	24/8	—	15/23	Hohlstedt	6/33	—	13/210	—	8/51
Hohenleuben, Stadt	17/17	—	20/15	—	17/25	—	15/21	—	9/14
Hohenlieben	5/63	—Ernstthal, Stadt	14/7	Hohlstein	5/40	—	28/23	—	9/35
Hohenliebenthal ..	5/30	— i. Ostpr., Stadt	1/34	Hohn	7/15	<i>Hollenbeck</i>	7/6	Holtheim	9/19
Hohenlimburg,		—, Gtsbez.//Sayn-		—	11/60	—	8/42	Holthusen	8/57
Stadt	9/40	Wittgenstein-	9/53	—	13/174	Hollenbek	7/6	—	20/14
Hohenlinde (Pom.)	4/31	Hohen-Sülzen	18/20	Hohnbach	14/35	Hollenburg, Markt	28/14	— I	8/36
— (Schlesien)	5/14	Hohentanne	14/22	Hohndorf	5/9	<i>Hollendorf</i>	4/7	— II	8/36
Hohenlinden	13/13	Hohentauern	28/54	—	5/40	Holleneegg	28/49	Holtkamp	9/18
Hohenlobbese	6/7	Hohentengen	15/31	—	5/54	Hollenstede	8/47	Holtland	8/57
<i>Hohenlohe</i>	6/29	—	16/7	—	6/22	Hollenstedt	8/13	Holtorf	8/9
Hohenlohewald,		Hohenthan	13/77	—	6/35	—	8/32	—	8/29
Forst, Gtsbez. ...	5/46	Hohenthann	13/8	—	6/39	Hollenstein	28/10	—	8/32
Hohenlubast	6/20	—	13/74	—	14/6	— an der Ybbs ..	28/5	—Lunsen	22/2
Hohen Luckow	20/12	Hohenthurm	6/32	—	14/7	Hollenthon	28/19	Holtorsfloß	8/32
Hohenlubbichow ..	3/28	Hohenthorn	28/71	—	14/23	Holler	10/38	Holtrop	8/55
Hohenmemmingen ..	15/18	Hohentramm	6/14	—	17/17	Hollerath	11/60	Holtrup	8/2
<i>Hohenmin</i>	20/15	Hohentreswitz	13/62	Hohne	8/28	Hollerbach	16/22	—	9/25
Hohenmirsberg	13/149	Hohentridingen ..	13/136	— b. Bergen	8/28	Hollern	8/42	Holtsee	7/1
Hohen Mistorf	20/10	Hohen Viecheln	20/17	Hohnebostel	8/28	—	28/7	Holtum	9/48
Hohenmocker	4/3	Hohenvier	3/17	Hohnhausen	13/172	<i>Hollersbach</i>	28/46	— (Geest)	8/43
Hohenmölsen, Stadt	6/37	Hohenwald	13/77	Hohnhorst	8/3	Hollfeld, Stadt ..	13/130	— (Marsch)	8/43
Hohenmoor	8/2	Hohenwalde	1/5	—	8/28	Hollfeld	9/14	Holt und Haar ..	8/48
Hohennauen	3/16	—	1/39	Hohnhurst	16/10	Hollige	8/30	Holtwick	9/4
Hohen Neuendorf ..	3/6	—	3/30	Hohnsdorf	24/7	Hollingstedt	7/11	—	9/6
Hohen Niendorf ..	20/17	—	3/31	Hohnsen	8/5	—	7/16	Holungen	6/51
Hohenöllen	13/98	—	4/10	Hohnsleben	22/4	Hollnich	11/11	Holxen	8/36
Hohenölsen	17/15	— O. S.	5/49	Hohnstädt	14/35	—	11/48	Holz	27/5
Hohenofen	3/13	Hohenwaldeck	1/19	Hohnstedt	8/22	Hollstadt	13/181	Holzacker	7/21
Hohenossig	6/21	Hohenwaldheim ..	4/26	Hohnstein, Stadt ..	14/27	Hollstein	10/23	Holzappel	10/36
Hohenpeißenberg ..	13/27	Hohen Wangelin ..	20/16	Hohnsteinsche		Hollstetz	6/37	Holzbach	11/11
Hohenpetersdorf ..	5/35	Hohenwardin	4/19	Forst	6/43	Hollwitz	8/2	Holzbalge	8/9
Hohenpölz	13/130	Hohenwarsleben ..	6/19	Hohnstorf	8/36	Hollwedel	8/2	Holzberndorf ..	13/152
Hohenpolding	13/14	Hohenwart	16/20	— a./E.	8/34	Holm	4/21	Holzbronn	15/9
Hohenposeritz	5/17	—, Markt	13/28	Hohsdorf	24/7	—	7/13	Holzbrunn	15/9
Hohenprießnitz	6/21	Hohenwarte	17/21	<i>Hohwelze</i>	5/31	—	7/21	Holzbrunne	7/1
Hohen Pritz	20/11	— (Schlesien)	5/10	Hoiersdorf	22/4	—	8/32	Holzbrunne	6/34
Hohenraunau	13/205	Hohenwartenberg ..	3/28	Hohndorf	20/13	<i>Holnis</i>	7/5	Holzbrunne	7/1
Hohenreichen	13/215	Hohenwarth	13/57	Hoikendorf	20/13	Holnstein	13/45	Holzbrunne	15/29
Hohenreinkendorf ..	4/11	—, Markt	28/11	Hoinkhausen	9/41	—	13/76	Holzbrunne	11/37
Hohenried	13/28	Hohenwarthe	6/7	Hoinstein	5/2	<i>Holscha</i>	14/19	Holzbrunne	8/34
Hohenroda	6/21	Hohenweddrien	8/36	Hoishüttel	7/19	Holsen	9/22	—	9/30
Hohenrode	8/3	Hohenweiden	6/29	Hoisdorf	7/19	—	9/24	—	9/40
—	8/17	Hohenweiler	28/83	Hoitlingen	22/4	Holssel	8/45	—	16/12
— (Ostpr.)	1/19	Hohenwepel	9/27	Holbach	6/43	Holstein//Stetten		—	22/5
Hohenroth	10/27	Hohenwepel	3/19	Holbeck	3/5	unter	12/1	Holzendorf	3/11
—	13/181	Hohenwerbig	1/20	Holdenstedt	6/33	Holsten	8/47	—	20/17
Hohenruppersdorf,		Hohenwerder	1/20	—	8/36	—	8/49	—//Miltzow- ..	20/15
Markt	28/9	Hohenwestedt	7/15	Holderfelde	5/46	— Mündrup	8/53	Holzengel	17/23
Hohensaaten	3/1	Hohenwetersbach ..	16/19	Holdorf	20/14	Holstendorf	7/6	Holzerath	11/51
Hohensachsen	16/24	<i>Hohen Wieschen-</i>		—	20/17	Holstenniedorf ..	7/15	Holzerode	8/15
Hohensalzburg	1/25	dorf	20/17	Holenberg	22/5	Holsterhausen	9/13	Holzfeld	11/10
Hohenschambach ..	13/67	Hohenwiese	1/18	Holenbrunn	13/158	Holsthum	11/45	Holzfeld	28/80
Hohenschanz	1/17	—	5/33	Holheim	13/212	Holt	7/21	Holzgerlingen ..	15/8
—	5/57	<i>Hohenwörden</i>	7/20	Hollabrunn, Stadt	28/11	Holttdorf	7/15	Holzginz	13/208
Hohen Schönau	4/9	Hohen Woos	20/9	Holländer//Lands-		Holte	8/9	Holzhausen	4/2
Hohen Schönberg ..	20/13	Hohenwulsch	6/16	berger	3/30	—	8/45	Holzham	13/8
Hohen Schwarfs	20/12	Hohenwussen	14/37	<i>Holländer//Neu-</i>		—	8/51	Holzhammer	13/65
Hohensee	1/36	Hohenwutzen	3/28	teicher	4/36	—	8/57	Holzharlanden ..	13/55
		Hohenzahden	4/11	—//Pollychener ..	3/30	— Sünsbeck	8/53	Holzhaus	14/20

Nummern der Länder und preussischen Provinzen (fette Ziffern): 1 Ostpreußen, 8 Hannover, 9 Westfalen, 10 Hessen-Nassau, 11 Rheinprovinz, 12 Hohenzollerische, 13 Hessen, 19 Hamburg, 20 Mecklenburg, 21 Oldenburg, 22 Braunschweig.

Holzhausen	3/9	Holzschlag	16/14	Hopferstadt	13/183	Hornbek	7/6	Hoßkirch	15/31
—	6/14	—	28/60	Hopfgarten	14/8	Hornberg	15/9	Hostel	11/60
—	6/16	Holzschwang	13/211	—	14/33	—	15/10	Hosten	11/45
—	8/1	Holzsußra	17/23	—	17/26	—	16/3	Hostenbach	27/6
—	8/5	Holzthaleben	17/23	—	18/6	—	16/16	Hosterwitz	14/21
—	8/9	Holztraubach	13/61	—	28/68	Hornbostel	8/28	Hostrup	7/16
—	8/50	Holzweiler	11/1	—Land	28/77	Hornburg	6/27	Hotteln	8/19
—	8/53	—	11/56	—Markt, Markt.	28/77	—, Stadt	6/18	Hottelstedt	17/26
—	9/23	Holzweißig	6/20	Hopfmannsfeld	18/17	Horndorf	8/34	Hottenbach	11/44
—	9/24	Holzwickede	9/49	Hoppecke	9/32	Horneburg	9/13	Hottendorf	6/4
—	9/47	Homberg	10/33	Hoppegarten	3/31	—, Flecken	8/42	Hottingen	16/3
—	9/53	—	11/3	—//Dahlwitz-	3/6	Horneck	5/63	Hottorf	11/58
—	10/3	—	16/5	Hoppenau	1/38	Hornel	10/20	Houversath	11/38
—	10/13	—	18/6	Hoppenberg	20/16	Hornfelde	1/9	Hove	8/32
—	10/18	—, Bez. Kassel,		Hoppenbruch//		Hornhausen	6/10	Hovel	8/59
—	10/18	Stadt	10/5	Groß	1/5	Hornheim	1/32	Hoven//Maria-	
—	10/40	— -Bracht-		Hoppendorf	1/11	Hornkaten	20/9	weiler	11/55
—	13/17	Beltscheidt	11/15	Hoppenrade	3/8	Horno	3/27	Hoverbeck	1/36
—	13/20	— (Niederrhein),		—	3/9	Hornoldendorf	25/1	Hovestadt	9/48
—	13/21	Stadt	11/23	—	3/13	Hornow	3/39	Hoxel	11/44
—	13/31	Hombershausen	10/5	—	20/7	Hornsburg	28/17	Hoxfeld	9/4
—	13/34	Hombressen	10/13	—	20/17	Hornsen//Wolters-		Hoxhohl	18/11
—	13/74	Homburg a. Main,		Hoppensen	8/13	hausen-	8/11	Hoxtrup	7/7
—	13/79	Markt	13/178	Hoppenstedt	6/18	Hornshagen	20/15	Hoya, Stadt	8/2
—	13/171	—, Stadt	27/2	Hoppenwalde	4/17	Hornskrug	4/11	Hoyal	8/50
—	13/184	— vor der Höhe,		Hoppetenzell	16/4	Hornsömmern	6/45	Hoyerhagen	8/2
—	14/34	Bad, Stadt	10/32	Hoppingen	13/212	Hornstein	12/2	Hoyersdorf	14/38
—	14/36	Homer	9/4	Hoppstädten	11/7	—, Markt	28/8	—	24/7
—	15/16	Homfeld	7/15	—Weiersbach	11/3	Hornstorf	13/75	Hoyershausen	8/11
—	15/20	—	8/2	Hopsten	9/15	Horperath	11/8	Hoyerswerda,	
—	16/9	Hommelsberg	11/2	Horas	10/7	Horrem	11/35	Stadt	5/34
—	16/10	Hommerdingen	11/45	Horath	11/44	Horrenbach	16/22	Hoym, Stadt	24/5
—	17/12	Hommershausen	10/4	Horb am Neckar,		Horrenberg	16/23	Hoymberg	5/17
—	17/18	Hommersum	11/21	Stadt	15/20	Horressen	10/38	Hoysinghausen	8/9
—	18/14	Hommertshausen	10/26	— a. d. Steinach	13/128	Horrheim	15/35	Hratschein	5/54
—	25/2	Hompesch	11/58	— b. Fürth		Horweiler	18/9	Hub	28/21
—	28/40	Honau	15/29	— a. Berg	13/128	Horsbüll	7/21	Hubelrad	11/15
— II	9/25	—	16/10	Horba	17/20	Horscha	5/42	Hubenland	5/63
— a. Hahn	10/5	Hondelage	22/2	Horbach	10/8	Horschbach	13/98	Hubenrode	10/23
— a. Haide	10/35	Hondingen	16/1	—	10/38	Horschliitt	17/14	Hubert//Sankt	11/20
— a. d. Porta	9/25	Honerath	11/1	—	11/7	Horsdorf	13/155	Hubertsgrund	5/63
— b. Battenberg	10/4	Honerdingen	8/30	—	13/102	Horsmar	6/47	Hubertshofen	16/1
— b. Gladenbach	10/26	Honhardt	15/10	—	13/135	Horst	1/8	Hubertushof	5/2
— b. Homberg		Honigberg	1/22	—	13/154	Horst	4/8	Hubertusruh	5/54
— Bez. Kassel	10/5	Honigfelde	1/42	Horben	16/9	—	4/10	Hubumersberg	13/137
— Externsteine	25/1	Honigsee	7/14	Horbruch	11/44	—	4/27	Hubnicken//Groß	1/3
— //Groß	6/11	Honigswalde	1/28	Horburg	6/29	—	4/31	— //Klein	1/3
— //Klein	6/11	Honnef, Stadt	11/43	—	8/34	—	5/59	Hubreith	13/54
— über der Aar	10/37	Honsbronn	15/24	Horchheim	11/5	—	6/34	Huchem-Stammeln	11/55
Holzheim	10/12	Honsolgen	13/203	—	18/20	—	7/6	Huchenfeld	16/20
—	10/36	Honstetten	16/4	Hordorf	6/10	—	7/18	Huchting	23/3
—	11/19	Honthem	11/52	—	22/2	—	8/8	Huchzen	9/24
—	11/60	— Sellerich-//		Horgau	13/197	—	8/24	Huck	11/23
—	13/63	Herscheld-	11/48	Horgauergreut	13/197	—	8/24	Huckelheim	13/164
—	13/198	Honzrath	27/3	Horgen	15/30	—	8/32	Huckstorf	20/12
—	13/210	Hoof	10/16	Horhausen	10/36	—	11/57	Huddestorf	8/9
—	13/211	—	13/98	—	11/2	—	20/7	Hude	7/7
—	15/16	Hoofe	1/11	—	13/171	—	20/8	—	21/7
—	18/15	Hooge	7/7	Horheim	16/7	— //Groß	4/21	Hudemühlen,	
— a. Forst	13/47	Hoogstede-		Horitschon	28/19	— //Klein	4/21	Burop	8/30
Holzling	28/16	Bathorn	8/48	Horka	5/42	— (Seebad)	4/21	—, Flecken	8/30
Holzlingen	13/157	Hoope	8/45	—	14/24	Horstdorf	24/7	Huden	8/51
Holzkathen	4/31	Hoopte	8/32	Horkheim	15/19	Horstedt	7/7	Hübingen	10/38
Holzkirch	5/37	Hoort	20/8	Horla	6/26	—	8/2	Hübitz	6/27
—	15/34	Hope	8/30	Horlitz	3/39	—	8/41	Hüblingen	10/33
Holzkirchen	13/178	Hopen	7/20	Horloff//Trais-	18/15	—	22/2	Hüchelhofen	11/35
—	13/212	Hopfau	15/20	Hormersdorf	13/143	Horsten	8/3	Hüchelhoven	11/56
—, Markt	13/22	—	28/53	—	14/9	—	8/59	Hücker und	
Holzkirchhausen	13/178	Hopfau-Neunt-		Horn	1/10	Horstenau	1/22	Aschen	9/22
Holzlar	11/43	hausen	15/20	—	8/34	Horstfelde	3/14	Hückeswagen,	
Holzloog//		Hopfelde	10/23	—	11/11	Horstmar, Kirchsp.	9/14	Stadt	11/30
Westerende	8/55	Hopfen am See	13/200	—	16/2	—, Stadt	9/14	Hüddessum	8/19
Holz Lübbchin	20/10	Hopfenbruch	1/17	—Mielinghausen	9/41	Horst-Wessel-Stadt		Hüddingen	10/1
Holzmaden	15/26	—	3/30	—, Stadt	25/1	(Berlin)	2	Hüde	8/1
Holzmannshausen	13/60	Hopfendorf	1/23	—, Stadt	28/12	Hortingen	5/8	Hüffelsheim	11/7
Holzminden, Stadt	22/5	Hopfenoh	13/52	Hornau	10/30	Hosena	5/34	Hüffen	9/22
Holz-Mühl	18/17	Hopfental	5/59	Hornbach	16/22	Hosenfeld	10/7	Hüffenhardt	16/25
Holzmulheim	11/60	Hopferau	13/200	—	18/8	Hoske	5/34	Hüffler	13/98
Holzolling	13/22	Hopferbach	13/207	—, Stadt	13/105	Hossingen	15/6	Hüfingen	16/1

Hügeldorf.....	1/17	Hüttenbach.....	13/143	Hundewick.....	9/1	I	Ihlowerfehn.....	8/55
Hügelheim.....	16/13	Hüttenberg, Markt	28/69	Hundham.....	13/22	Iba.....	10/20	Ihlpohl//Oster-
Hügelort.....	1/9	Hüttenbusch.....	8/40	Hundhaupten.....	17/15	Ibach.....	16/3	hagen.....
Hügelshelm.....	16/21	Hüttendorf.....	13/132	Hundheim.....	11/11	—	16/15	Ihme.....
Hügelwalde.....	1/33	—	28/17	—	11/44	Ibanitz.....	14/26	Ihmert.....
Hühndorf.....	14/26	—//Alt.....	3/1	—	13/98	Ibbenbüren.....	9/15	Ihn.....
Hülben.....	15/29	Hüttenfelde.....	1/25	—	16/27	—, Stadt.....	9/15	Ihnämünde.....
Hülen.....	15/4	Hüttengesäß.....	10/10	Hunding.....	13/49	Ibenberg.....	1/18	Ihren.....
Hülfe//Sankt.....	8/1	Hüttengrund.....	17/24	Hundisburg.....	6/6	Ibenhorst.....	1/18	Ihrhove.....
Hüll.....	8/42	Hüttenguth.....	5/9	Hundorf.....	5/30	Ibenhorst, Forst,		Ihringen.....
Hüllenberg.....	11/9	Hüttenhausen.....	13/72	—//Groß.....	20/13	Gtsbez.....	1/18	Ihringshausen.....
Hüllenerfehn.....	8/55	Hüttenheim i. Bay.	13/175	—//Klein.....	20/14	Ibentham.....	13/47	Ihrlerstein.....
Hüllerrup.....	7/5	Hüttenhofen.....	11/2	Hundsangen.....	10/38	Ibenwerder.....	1/18	Ikenhausen.....
Hüllhorst.....	9/24	Hüttenkirchen.....	13/26	Hundsbach.....	10/7	Iber.....	8/13	Ikenstadt.....
Hülm.....	11/21	Hüttenkofen.....	13/50	—	11/7	—	13/44	Illersdorf.....
Hülptingsen.....	8/26	—	13/59	—	13/173	Ibersheim.....	18/20	Illshausen.....
Hüls.....	11/20	Hüttenreute.....	15/31	Hundsbelle.....	3/23	Ibind.....	13/172	Illsheim.....
Hülscheid.....	9/29	Hüttenrode.....	10/4	Hundsdorf.....	10/1	Ibra.....	10/25	— b. Landau
Hülsebeck.....	3/17	—	22/1 a	—	10/38	Ibsdorf.....	5/22	i. d. Pf.....
Hülseberg.....	8/40	Hüttenthal.....	18/13	—	13/157	Iburg, Flecken...	8/53	13/99
Hülseburg.....	20/8	Hütterscheid.....	11/45	Hundsfeld.....	13/170	Ichendorf//Qua-		Ilberstedt.....
Hülsedo.....	8/10	Hüttersdorf.....	27/6	Hundsgrün.....	14/46	drath.....	11/35	Ilde//Groß.....
Hülsen.....	8/30	—Buprich.....	27/6	Hundshaupten.....	13/134	Ichenhausen, Stadt	13/201	—//Klein.....
—	8/51	Hüttigweiler-		Hundshausen.....	10/5	Ichenheim.....	16/11	Ildehausen.....
Hülshagen.....	26/2	Radweiler.....	27/4	Hundshelm.....	28/7	Ichstedt.....	17/23	Ilfeld, Flecken...
Hülshof.....	10/26	Hütting.....	13/54	Hundshübel.....	14/48	Ichtershausen.....	17/12	Ilgen.....
Hülsten.....	9/4	—	13/210	Hundskopf.....	4/34	Ickelheim.....	13/156	Ilgen.....
Hülzweiler.....	27/6	Hüttingen a./Kill	11/45	Hundstadt.....	10/39	Icker.....	8/53	Ilgen.....
Hümme.....	10/13	— b. Freilingen..	11/45	Hundstall.....	10/39	Icking.....	13/34	Ilgenau.....
Hümmel.....	11/1	Hüttisheim.....	15/34	Hungen, Stadt.....	18/15	Ickowitz.....	14/26	Ilgenhö.....
Hümmelrich.....	11/9	Hüttlingen.....	15/4	Hungenroth.....	11/10	Ickschen.....	1/25	Ilgesheim.....
Hümpfershausen	17/19	Hüttschlag.....	28/42	Hungersacker.....	13/71	Idar-Oberstein,		Ilhorn.....
Hünerbach.....	11/8	Hüttseifen.....	11/2	Hungerstorf.....	20/10	Stadt.....	11/3	Ilkendorf.....
Hünerei.....	5/27	Hützel.....	8/35	Hunnebrock.....	9/22	Iddensen.....	8/32	Ildorf.....
Hünern.....	5/8	Hüvede//Somme-		Hunnesrück.....	8/13	Idelberg.....	11/2	Illeben.....
—	5/14	ringen.....	8/49	Hunolstein.....	11/44	Iden.....	6/11	Illeschwang.....
—	5/19	Hüven.....	8/46	Huntenberg.....	1/2	Idenheim.....	11/45	Illesberg.....
Hünfeld, Stadt..	10/14	Huf.....	11/2	Hunzel.....	10/35	Idensen.....	8/8	Illeichen-Alten-
Hüngersdorf.....	11/60	—	11/48	Hunzen.....	22/5	Idensermoor-Nien-		stadt.....
Hüngheim.....	16/22	Huglfing.....	13/33	Huppendorf.....	13/130	graben.....	8/3	13/202
Hünhan.....	10/14	Hugoldsdorf.....	4/4	Hupperath.....	11/52	Idesheim.....	11/45	Illicher.....
Hünningen.....	9/48	Hugstetten.....	16/9	Huppert.....	10/37	Idolsberg.....	28/14	Ilrieden.....
Hüntel.....	8/51	Hugsweiler.....	16/11	Hurl.....	11/28	Idsing.....	8/30	15/34
Hünxe.....	11/13	Huisberden.....	11/21	Hurlach.....	13/20	Idstedt.....	7/16	Ilertissen, Markt
Hünzingen.....	8/30	Huisheim.....	13/199	Husberg.....	7/14	Idstein, Stadt.....	10/37	13/202
Hüpede.....	8/10	Huldsessen.....	13/51	Husby.....	7/5	Iffeldorf.....	13/33	Ilertzell.....
Hüpstedt.....	6/51	Huldstetten.....	13/25	Husbyholz.....	7/5	Iffelsdorf.....	13/62	Ilertzell.....
Hürbel.....	15/7	Hullern.....	9/13	Huscheid.....		Iffezheim.....	16/21	Illesheim.....
Hürben.....	15/18	Hullersen.....	8/13	(Nimshuscheid)	11/48	Iffigheim.....	13/175	13/156
Hürm.....	28/16	Hulm.....	5/12	Husen.....	9/19	Ifta.....	17/14	Ilfurth//Stock-
Hürnheim.....	13/212	Hultrop.....	9/48	Hußdorf.....	5/40	Igel.....	11/51	hausen-.....
Hürplingen.....	16/7	Hultrop.....	9/48	—//Ober.....	5/40	Igelsbach.....	18/8	10/33
Hürtgen.....	11/55	Humes.....	27/4	Hussehnen.....	1/11	Igelsberg.....	15/13	Ilgossen.....
Hürth.....	11/40	Humfeld.....	25/2	Hussnetz.....	5/18	Igelsloch.....	15/9	1/15
—	28/61	Hummel.....	5/39	Hußweiler//		Igelswies.....	12/2	Ilmenen//Groß.....
Hürup.....	7/5	Hummelfeld.....	7/1	Wilzenberg-.....	11/3	Igenhausen.....	13/9	1/15
Hüsby.....	7/16	Hummelfeld.....	7/1	Hustädte.....	8/50	Igensdorf.....	13/134	Ilmensee.....
Hüsedo.....	8/54	Hummelsbüttel.....	19	Hustedt.....	8/2	Igersheim.....	15/24	Ilmersdorf.....
Hüselitz.....	6/16	Hummelshain.....	17/25	—	8/28	Iggelheim.....	13/100	—
Hüsing.....	16/12	Hummelstadt, Stadt	5/6	Husum.....	8/9	Iggeln.....	1/42	27/4
Hüssingen.....	13/136	Hummendorf.....	13/141	—, Stadt.....	7/7	Iggenhausen.....	9/19	Ilkofen.....
Hüsten.....	9/30	Hummersdorf.....	28/61	Hutbergen//Groß..	8/43	Iggensbach.....	13/49	13/71
Hüthum.....	11/28	Hummern.....	25/1	Hutbergen//Klein	8/43	Iggingen.....	15/15	Ilmanns.....
Hütschenhausen	13/96	Hummertsried.....	15/7	Hutmühle.....	1/22	Iglbach.....	13/80	28/10
Hütt.....	28/55	Hummetroth.....	18/13	Hutsdorf.....	13/142	Igls.....	28/76	Ilmau.....
Hüttau.....	28/42	Humprechtsau.....	13/156	Hutten.....	10/21	Iheringsfehn.....	8/55	28/23
Hüttblek.....	7/17	Humprechtshausen	13/171	Huttenheim.....	16/17	Ihlauschen.....	1/25	Ilmen//Groß.....
Hüttchen.....	4/37	Humptrup.....	7/21	Huttenwang.....	13/207	Ihlausen.....	1/25	1/15
Hütte.....	1/38	Hundelshausen.....	10/23	Hutthurm.....	13/68	Ihlbeck.....	8/39	Ilmenen//Groß.....
—	4/35	—	13/169	Hutzdorf.....	16/12	Ihlenfeld.....	20/15	16/5
Hütten.....	7/1	Hundeluft.....	24/8	Huxfeld.....	8/40	Ihlenworth.....	8/39	Ilmenau.....
—	11/45	—, Gtsbez.....	24/8	Huy-Neinstedt.....	6/10	—//Oster.....	8/39	—, Stadt.....
—	13/65	Hunden.....	8/32	Huzenbach.....	15/13	—//Wester.....	8/39	17/12
—	14/27	Hundersingen.....	13/46	Hygendorf.....	4/20	Ihlow.....	3/5	Ihmendorf.....
—	15/17	—	15/11	Hymendorf.....	8/45	—	3/7	Ilmenhorst.....
—	15/25	—	15/25	Hypolz.....	28/25	Ihlow.....	3/5	1/4
—	16/3	—	15/31			Ihlow.....	3/5	Ihmmünster.....
—	17/21	—	6/51			—	8/39	Ihmnitz.....
— b. Gellin.....	4/38					—	8/39	17/25

Nummern der Länder und preußischen Provinzen (fette Ziffern): 1 Ostpreußen, 8 Hannover, 9 Westfalen, 10 Hessen-Nassau, 11 Rheinprovinz, 12 Hohenzollerische, 18 Hessen, 19 Hamburg, 20 Mecklenburg, 21 Oldenburg, 22 Braunschweig

Ilschhausen	10/18	Indlekofen	16/7	Iphofen, Stadt . . .	13/152	Isergebirge, Forst, Gtsbez.	5/40	J	Jaasde	4/25
Ilsdorf	18/6	Indling	13/54	Ippendorf	11/37	Iseritztal	5/22		Jabach	27/6
— (Solms)	18/6	Ingbert, Stadt// Sankt	27/7	Ippener//Groß . . .	8/2	Iserlohn, Stadt . . .	9/39	Jabel	3/9	
Ilse	9/25	Ingeleben	22/4	Ippenschied	11/7	Isernhagen, Farster Bauerschaft . . .	8/26	—	8/29	
Ilsede//Groß	8/24	Ingefingen, Stadt .	15/21	Ippensen	8/37	—	8/26	—//Alt	20/16	
—//Klein	8/24	Ingelheim//Nieder-	18/9	Ippenheim	22/3	—, Hohenhorster Bauerschaft . . .	8/26	Jabelitz	20/7	
Ilsenbach	13/65	—//Ober-	18/9	—, Markt	13/156	—, Kircher Bauerschaft . . .	8/26	Jabing	28/60	
Ilsenburg (Harz) . .	6/18	Ingeln	8/19	Ippingen	16/1	—, Niederhäge- nerBauerschaft .	8/26	Jablouken	1/32	
Ilsersheide	9/25	Ingendorf	11/45	Ippinghausen	10/24	Isert	11/2	—//Alt	1/34	
Ilsfeld	15/19	Ingenheim	13/93	Ipsen	6/4	Isingdorf	9/20	Jaborowitz	5/46	
Ilssteden, Stadt . . .	15/17	Ingenried	13/203	Ipsheim, Markt . . .	13/156	Isingen	15/6	Jachenau	13/30	
Ilster	8/35	—	13/207	Ipthausen	13/176	Isinger	4/10	Jachenhausen	13/72	
Ilten	8/26	Inger	11/43	Iptingen	15/35	Isingerode	6/18	Jachenbrück	3/14	
Iltenau	5/51	Ingerkingen	15/7	Irbersdorf	14/6	Isling	13/144	Jackschönau	5/2	
Ilverich	11/20	Ingersheim	15/10	Irchenrieth	13/65	Ismaning	13/24	—	5/13	
Ilvese	9/25	Ingersleben	17/16	Irdning, Markt	28/57	Ismannsdorf	13/136	Jacob//Mülsen St. . .	14/7	
Ilvesheim	16/24	Inglau	1/23	Irfersdorf	13/131	Isnothen	1/36	Jacobsdorf	1/41	
Ilz, Markt	28/51	Inglauden	1/23	Irfersgrün	14/45	Isny, Stadt	15/37	Jacobshagen, Stadt . .	4/13	
Imbach	28/14	Ingoldingen	15/7	Irgersdorf	14/19	Isper, Markt	28/16	Jacobsthal	14/37	
Imbsen	8/21	Ingolstadt	13/152	Irgertsheim	13/19	Ispringen	16/20	Jadden	1/28	
Imbshausen	8/22	— i. Mainfr.	13/183	Irglacken	1/14	Issel	11/51	Jade	21/9	
Imgenbroich	11/59	—, Stadt	13/2	Irl	13/23	Isselbach	10/36	Jaebetitz	20/16	
Immekath	6/14	Ingramsdorf	5/17	Irlach	13/66	Isselburg, Stadt . . .	11/28	Jäcknitz	1/5	
Immelborn	17/19	—	17/15	Irlahüll	13/131	Isselhorst	9/18	Jäckstein	1/20	
Immeldorf	13/125	Ingstetten	13/211	Irlbach	13/44	Issendorf	8/42	Jädersdorf	4/5	
Immelstetten	13/209	—	15/25	—	13/75	Isseroda	17/26	Jädickendorf	3/28	
Immenbeck	8/32	Ingweiler//Einöd-	27/2	Irlich	11/9	Issersheilingen	6/45	Jägel//Deutsch	5/18	
Immendingen	16/1	Inheiden	18/15	Irmlshausen	13/176	Isserstedt	17/25	Jägendorf	5/35	
Immendorf	11/5	Inkofen	13/15	Irmenach	11/12	Issigau	13/146	Jägerfeld	1/25	
—	11/57	Inkoven	13/61	Irmenseul	8/11	Issing	13/20	Jägerhöh	1/18	
—	13/9	—	13/61	Irmgartichen	9/47	Issum	11/18	Jägerischken	1/25	
—	22/6	Inneberg	13/202	Irntraut	10/33	Istein	16/12	Jägerkrug	1/25	
—	28/11	Innerbraz	28/82	Irnfritz	28/12	Isterbiebs	6/7	Jägerndorf	5/4	
Immeneich	16/7	Inneringen	12/2	Irnkofen	13/71	Istergiesel	10/7	—	13/51	
Immenhagen	1/36	Innermanzing, Neustift	28/20	Irnking	13/55	Istha	10/24	Jägersburg	4/32	
Immenhausen	15/32	Innernzell	13/53	Irr	11/45	Istrup	9/23	—	27/2	
—, Stadt	10/13	Innerschwand	28/39	Irrendorf	15/33	—	25/1	Jägersdorf	1/14	
Immenhof	4/2	Innevillgraten	28/68	Irrheim	11/55	Iszlaußzen	1/19	—	1/32	
Immenreuth	13/56	Innicen	7/15	Irrhausen	11/48	Ittau	1/32	—//Groß	1/22	
Immenried	15/37	Inning	13/29	Irrschnocke	5/2	Ittelhofen	13/45	Jägersee	1/19	
Immenrode	6/43	— a. Holz	13/14	Irrsingen	5/8	Ittelhofen	13/45	Jägerfelde	4/5	
—	8/17	Immingen	13/197	Irsch	11/45	Ittenbach	11/43	Jägersfreude	1/20	
—	17/23	Immsbruck, Stadt . .	28/74	—	11/49	Ittendorf	16/5	(Ostr.)	1/20	
Immensen	8/13	Inprugg	28/20	Irschen	28/70	Ittenhausen	15/31	Jägersgrün	14/45	
—	8/26	Inse	1/18	Irschenbach	13/46	Itter	28/77	Jägershagen	1/20	
Immenstaad	16/5	Insel	6/16	Irschenberg	13/22	Itterbeck	8/48	Jägershausen O. S. . .	5/57	
Immenstadt, Stadt . .	13/214	—	8/35	Irsching	13/25	Ittersbach	16/20	Jägershof	1/25	
Immenstedt	7/7	Inselheide	5/42	Irsee	13/203	Ittersdorf	27/6	Jägerswalde	1/23	
—	7/20	Insel Poel	20/17	Irsingen	13/129	Ittling	13/75	—	1/36	
Immenthal	4/9	Inshelm	13/99	Irslingen	15/30	Ittlingen	16/26	Jägertal	1/22	
—	13/207	Insingdorf	8/50	Irxleben	6/19	Ittowken	1/32	Jäglack	1/13	
Immerath	11/46	Insingen	13/151	Isaar	13/140	Itzbach	27/6	Jäglitz	5/56	
—	11/56	Insterbergen	1/25	Ischdagehlen	1/22	Itzehoe, Stadt	7/18	Jähnsdorf	3/23	
Immert	11/44	Insterblick	1/22	Ischdaggen	1/15	Itzehoer Klosterhof . .	7/18	—	3/38	
Immesheim	13/97	Insterbrück	1/25	—	1/20	Itzelberg	15/18	Jäkischken	1/18	
Immichenhain	10/25	Insterburg, Stadt . .	1/21	—//Groß	1/9	Itzenbüttel	8/32	Jämlitz	3/38	
Immighausen	10/2	—//Althof	1/22	—//Groß	1/25	Itzenhain	10/25	Jänichen	1/22	
Immingerode	8/12	Insterhöh	1/25	—//Klein	1/18	Itzing	13/199	Jänickendorf	3/5	
Imnau, Bad	12/1	Insterwalde	1/23	Ischenrode	8/15	Itzling	13/15	—	3/31	
Impekoven	11/37	Insterwangen	1/23	Ischgl	28/79	Itzstedt	7/17	Jänkendorf	5/42	
Impfingen	16/27	Insterweide	1/25	Ischl, Bad, Markt . . .	28/30	Itzum	8/20	Jännersdorf	3/9	
Impfingen	13/99	Insul	11/1	Iselsberg-Stronach . .	28/68	Iven	4/1	Jänowitz//Groß	5/39	
Imsbach	13/103	Intschede	8/43	Iselshausen	15/9	Ivenack	20/10	—//Klein	5/39	
Imson	8/11	Inzell	13/31	Isen, Markt	13/32	Ivenbusch	4/37	Jänschwalde	3/22	
Imshausen	10/20	Inzenhof	28/51	Isenbüttel	8/31	Ivendorf	20/12	Jäntschdorf	5/13	
Imst, Stadt	28/75	—//Leiding-	28/18	Isenburg	11/9	Ivenrode	6/6	Järischau	5/17	
Imsterberg	28/75	Inzersdorf	28/32	—	15/20	Iversheim	11/38	Järkendorf	13/169	
Imsum	8/45	— an der Traisen . . .	28/20	—, Stadt//Neu	18/19	Iwaschken	1/31	Järker	5/6	
Imsweller	13/103	— bei Wien	28/1	Isenhagen//Alt	8/31	Iwenberg	1/23	Järshagen//Alt	4/29	
Imten	1/14	Inzigkofen	12/2	— Hankensbüttel	8/31	—//Alt	1/18	—//Neu	4/29	
Inchenhofen, Markt . .	13/9	Inzing	28/76	Isensee	8/39	Iwenheide	1/18			
Inching	13/131	Inzkofen	13/15	Isenstedt	9/24	Iacheim	13/105			
Indelhausen	15/25	Inzlingen	16/12	Iserbegka	6/39					
Inden	11/58	Inzmühlen	8/32							
Indernbuch	13/157	Ipernstedt	7/7							
Indersbach	13/58									
Indersdorf//Markt . .	13/12									

Jäschkittel — Jobstgreuth

Alphabetisches Verzeichnis der Gemeinden

Jäschkittel.....	5/18	Jakobsdorf.....	1/36	Jarken.....	1/26	Jeeben.....	6/14	Jesberg.....	10/5
Jäschkowitz.....	5/2	—.....	3/31	Jarkental.....	1/19	Jeersdorf.....	8/41	Jeschen.....	5/4
Jäschwitz.....	5/2	—.....	4/4	Jarkwitz.....	4/12	Jeerer.....	4/8	Jeschkendorf.....	3/38
—/Alt.....	5/23	—.....	4/9	Jarlingen.....	8/30	Jeesewitz.....	14/35	—.....	5/39
—/Neu.....	5/23	—.....	4/13	Jarlitz.....	8/36	Jeetze.....	6/14	Jeschona.....	5/49
Jäskeim.....	1/8	—.....	4/34	Jarmbow.....	4/18	Jeetzel.....	8/29	Jeschütz.....	5/19
Jäskendorf.....	1/10	—.....	5/11	Jarmen, Stadt.....	4/3	Jeggau.....	6/4	—.....	14/19
Jästersheim.....	5/8	—.....	5/12	Jarmshagen.....	4/7	Jeggel.....	6/11	Jesendorf.....	13/79
Jätschau.....	5/27	—.....	5/18	Jarmstorf.....	20/14	Jeggeleben.....	6/14	—.....	20/17
Jätzdorf.....	5/14	—.....	5/22	Jarnsen.....	8/28	Jeggen.....	8/53	Jesenwang.....	13/17
Jävenitz.....	6/4	—.....	5/41	Jarolden.....	28/23	Jeging.....	28/28	Jeser/Hoh.....	3/38
Jagatschütz.....	5/19	—.....	5/46	Jaromierz//Alt.....	3/41	Jeglinnen.....	1/29	Jeser/Nieder.....	3/38
Jagdbude.....	1/19	—.....	5/47	—//Neu.....	3/41	Jegodnen.....	1/29	Jeserig b. Branden-	
Jagdhaus.....	4/33	—.....	5/53	Jarplund.....	7/5	Jegothen.....	1/6	burg (Havel).....	3/19
Jagdhausen.....	5/10	— b. Jauer.....	5/35	Jarrenwisch-		Jehmichen.....	17/21	— b. Treuen-	
Jagdhaus.....		— b. Liegnitz.....	5/39	Hödienwisch.....	7/11	Jehser.....	3/41	brietzen.....	3/19
Rominten.....	1/19	—//Grunau.....	5/17	Jarzt.....	13/15	—//Groß.....	3/20	— b. Wiesenburg.....	3/19
Jagdhof.....	1/29	Jakobsfelde.....	5/54	Jaschine.....	5/62	Jehserig.....	3/39	Jeserigerhütten.....	3/19
Jagdschütz.....	5/19	Jakobshagen.....	3/15	Jaschken.....	1/26	Jeinsen.....	8/10	Jeseritz.....	4/5
Jagdishof.....	17/24	Jakobskirch.....	5/27	Jaschkowen.....	1/29	Jeitendorf.....	28/14	—.....	4/31
Jagel.....	3/17	Jakobsthal.....	13/164	Jaschkowitz.....	5/53	Jelittken.....	1/26	—.....	22/4
—.....	7/16	Jakobsvalde.....	1/33	—.....	5/59	Jellentsch.....	4/20	—//Groß.....	5/15
Jagenbach.....	28/25	—.....	5/46	Jasenitz.....	5/63	Jelline.....	5/18	Jesewitz.....	6/21
Jagerberg.....	28/50	Jakobsweiler.....	13/97	Jassen.....	4/11	Jellinowen.....	1/33	Jesingen.....	15/26
Jagertow.....	4/19	Jakobwüllesheim.....	11/55	Jassow.....	4/20	Jellowa.....	5/59	Jesken.....	1/26
Jagetzow.....	4/3	Jakubben.....	1/29	—.....	5/57	Jelmstorf.....	8/36	Jessatschen.....	1/19
Jaggeln.....	1/15	Jakubowitz.....	5/54	Jassewitz.....	20/13	Jelpe.....	8/31	Jessen.....	1/22
Jagodnen//Groß.....	1/30	Jakunen.....	1/16	Jassow am Haff.....	4/2	Jeltsch.....	5/14	—.....	3/38
—//Klein.....	1/30	Jakunowken.....	1/16	— b. Cammin		Jembke.....	8/31	—.....	3/39
Jagolitz.....	4/33	Jamaika.....	3/35	i. Pom.....	4/2	Jemgum.....	8/57	— b. Lommatzsch.....	14/26
Jagotschen.....	1/15	Jamel.....	20/13	Jasten.....	5/63	Jemmeritz.....	6/4	— b. Meißen.....	14/26
Jagow.....	3/11	—.....	20/14	Jastorf.....	8/36	Jena, Stadt.....	17/8	— (Bz. Halle),	
—.....	4/10	Jameln.....	8/29	Jastrow, Stadt.....	4/33	Jenalöbnitz.....	17/25	Stadt.....	6/34
Jagsal.....	6/34	Jamikow.....	4/11	Jastrzigowitz.....	5/62	Jenaprießnitz.....	17/25	Jessenitz.....	20/8
Jagstberg.....	15/21	Jamke.....	5/47	Jatzdorf.....	5/47	Jenbach.....	28/81	Jesseritz.....	14/26
Jagsten.....	1/18	—//Deutsch.....	5/47	Jatzel.....	4/21	Jendreyken.....	1/31	Jessern.....	3/33
Jagstfeld-Kochen-		Jamlitz.....	3/33	Jatzingen.....	4/29	Jengen.....	13/203	Jessernndorf.....	13/167
dorf.....	15/19	Jamm.....	5/62	Jatzke.....	20/15	Jenhorst.....	8/9	Jessin.....	4/8
Jagsthausen.....	15/19	—.....	28/50	Jatzkow.....	4/26	Jenkau.....	5/39	Jesling.....	13/32
Jagstheim.....	15/10	Jammelhoften.....	11/1	Jatzniek.....	4/17	Jenkendorf.....	5/42	Jesmenau.....	3/38
Jagstzell.....	15/4	Jamnitz-Pattag.....	5/42	Jatzthum.....	4/23	Jenkofen.....	13/59	Jeßnigk.....	6/34
Jahmen.....	5/42	Jamno//Groß.....	3/38	Jaucha.....	6/37	Jenkwitz.....	5/12	Jeßnitz.....	3/27
—.....	20/7	—//Klein.....	3/38	Jaudling.....	28/23	—.....	5/13	—.....	14/19
Jahmo.....	6/39	Jamund.....	4/23	Jauer.....	5/14	—//Groß.....	14/19	—, Stadt.....	24/7
Jahna.....	14/26	Janau.....	3/34	—.....	14/24	—//Klein.....	5/4	Jestädt.....	10/3
—.....	14/37	Jandelsbrunn.....	13/84	—//Alt.....	5/35	Jennelt.....	8/58	Jesteburg.....	8/32
Jahren//Groß.....	1/15	Janikow.....	4/34	—//Groß.....	1/30	Jennen.....	1/22	Jesten.....	1/25
Jahnishausen.....	14/23	Janischguth.....	5/19	—//Klein.....	1/30	Jennersdorf, Markt.....	28/50	Jestetten.....	16/7
Jahnkendorf.....	20/12	Janisroda.....	17/13	—//Klein.....	3/20	Jennowitz.....	20/12	Jestin//Groß.....	4/25
Jahnsbach.....	14/4	Jankau.....	5/14	—, Stadt.....	5/35	Jenutkampen.....	1/17	—//Klein.....	4/25
Jahnsdorf.....	14/9	Janken.....	5/61	Jauern.....	17/11	Jentkeuthen.....	1/17	Jestweihen.....	1/25
Jahnsfeld.....	5/39	Jankendorf.....	1/12	Jauernick.....	5/29	Jerasschwitz.....	4/39	Jesuborn.....	17/12
Jahnsfelde.....	3/30	Jankenwalde.....	1/13	—//Alt.....	5/17	Jerchel.....	6/4	Jethe.....	3/38
—.....	3/31	Jankowitz.....	1/34	—Buschbach.....	5/29	—.....	6/8	Jetsch.....	3/32
Jahnshain.....	14/38	—Rauden.....	5/61	—Niecha.....	5/29	—.....	6/16	Jettebruch.....	8/30
Jahrdorf.....	13/83	Janneby.....	7/5	—//Neu.....	5/17	Jerchow, Stadt.....	6/8	Jettenbach.....	13/23
Jahrings.....	28/25	Jannewitz.....	4/29	Jauernig.....	5/6	—//Rogäsen.....	6/7	—.....	13/98
Jahrndorf Deutsch.....	28/7	—//Groß.....	4/26	—.....	5/21	Jersau.....	14/7	Jettenburg.....	15/32
Jahrsau.....	6/14	—//Klein.....	4/26	Jaulitz.....	3/27	Jerischke.....	3/38	Jettingen.....	13/201
Jahrsdorf.....	7/15	Jannowitz.....	5/33	Jauschwitz.....	5/41	Jeroltzschütz.....	5/53	Jettkofen.....	15/31
—.....	13/138	—.....	5/34	Jautecken.....	1/15	Jeromin.....	1/33	Jettsdorf.....	28/22
Jahrsfeld.....	11/9	Janowitz.....	5/2	Jauth//Groß.....	1/41	Jerrishö.....	7/5	Jetzelsdorf.....	28/11
Jahrstedt.....	6/14	Jantkawe.....	5/10	Jebenhausen.....	15/16	Jersbek.....	7/19	Jetzendorf.....	13/25
Jaidhof.....	28/14	Jantuschkau.....	1/34	Jeber-Bergfrieden.....	24/8	Jerschendorf.....	5/12	Jetzles.....	28/23
Jakob//Sankt.....	28/71	Januschkowitz.....	5/46	Jebonsken.....	1/19	Jershöft.....	4/29	Jeutendorf.....	28/20
— im Lesach-		Japenzin.....	4/1	Jebammen.....	1/29	Jerskewitz.....	4/31	Jeutritz//Nieder.....	5/56
thale//Sankt.....	28/66	Japons, Markt.....	28/12	Jecha.....	17/23	Jersleben.....	6/19	—//Ober.....	5/56
— im Walde//		Japzow.....	4/3	Jechaburg.....	17/23	Jerstedt.....	8/17	Jevenstedt.....	7/15
Sankt.....	28/53	Jarchau.....	6/16	Jechtingen.....	16/9	Jersteden//Groß.....	1/33	Jever, Stadt.....	21/6
— in Defereggen//		Jarchlin.....	4/9	Jeckenbach.....	11/7	—//Klein.....	1/33	Jeverßen.....	8/28
Sankt.....	28/68	Jarchow.....	4/25	Jedamken.....	1/30	Jerxsen-Orbke.....	25/1	Jewonschken.....	1/15
— in Haus//		—.....	20/11	Jeddingen.....	8/41	Jerxheim.....	22/4	Jexau.....	5/18
Sankt.....	28/77	—//Langen.....	20/17	Jedenspeigen,		Jerze.....	22/3	Jezowa.....	5/51
—//Munschwitz-		Jardelund.....	7/21	Markt.....	28/9	Jerzens.....	28/75	Jiedlitz.....	14/24
St.....	17/21	Jardinghausen.....	8/2	Jederitz.....	3/17	Jesar//Kirch.....	20/8	Jiggel.....	8/29
Jakobau.....	1/41	Jargenow.....	4/8	Jedesheim.....	13/202	—//Probst.....	20/8	Joachimsthal,	
Jakobidrebbber.....	8/1	Jarischau.....	5/49	Jedwabno.....	1/32	—.....	1/11	Stadt.....	3/1
Jakobsberg.....	9/23	—.....		Jedwillen.....	1/18	—.....	14/24	Jobstgreuth.....	13/147
—.....	28/59			Jeebel.....	6/14				

Nummern der Länder und preußischen Provinzen (fette Ziffern): 1 Ostpreußen, 8 Hannover, 9 Westfalen, 10 Hessen-Nassau, 11 Rheinprovinz, 12 Hohenzollerische, 18 Hessen, 19 Hamburg, 20 Mecklenburg, 21 Oldenburg, 22 Braunschweig,

Jochberg..... 28/77
 Joching..... 28/14
 Jochsberg..... 13/125
 Joeken..... 1/17
 Jocketa..... 14/47
 Jockgrim..... 13/95
 Jocknen..... 1/17
 Jocksdorf b. Forst (Lausitz)..... 3/38
 — b. Triebel..... 3/38
 Jodanen..... 1/15
 Jodeghienen..... 1/23
 Jodgallen..... 1/18
 Jodingen..... 1/18
 Jodischken..... 1/18
 Joditz..... 13/140
 Jodlauken..... 1/22
 Jodringkehmen..... 1/17
 Jodschahlen..... 1/23
 Jodschen..... 1/17
 —..... 1/20
 —, Ksp. Kussen..... 1/23
 —, Ksp. Wil-
 luhnen..... 1/23
 Jodschimm..... 1/15
 Jodschwühen..... 1/15
 —..... 1/23
 Jodszén..... 1/17
 —..... 1/20
 —, Ksp. Kussen..... 1/23
 —, Ksp. Wil-
 luhnen..... 1/23
 Jodszinn..... 1/15
 Jodsziedzen..... 1/20
 Jodszühnen..... 1/15
 Jodungen..... 1/23
 Jodupchen..... 1/20
 Jodupönen..... 1/23
 —//Groß..... 1/23
 —//Klein..... 1/23
 Jodupp..... 1/19
 Jodzählen..... 1/23
 Jodzuhen..... 1/20
 —..... 1/23
 Jöhlingen..... 16/19
 Jöhstadt, Stadt..... 14/4
 Jördenstorf..... 20/10
 Jörgen..... 28/61
 Jörkischken..... 1/19
 Jörl..... 7/5
 Jörnstorf, Dorf..... 20/17
 —, Hof..... 20/17
 Jössen..... 9/25
 Jöbnitz..... 14/47
 Jöstinghausen//
 Hitz..... 8/54
 Joglehmen..... 1/20
 Joglen..... 1/17
 Jogschen..... 1/23
 Johann//Sankt..... 11/8
 —//Sankt..... 18/9
 — am Pressen//
 Sankt..... 28/69
 — am Tauern//
 Sankt..... 28/54
 — am Walde//
 Sankt..... 28/28
 — am Wimberg//
 Sankt..... 28/36
 — bei Herber-
 stein//Sankt..... 28/53
 — im Pongau,
 Markt//Sankt..... 28/42
 — im Saggau-
 thale//Sankt..... 28/55
 — im Walde//
 Sankt..... 28/68
 — in der Haide//
 Sankt..... 28/53

Johann in Engstet-
 ten//Sankt... 28/5
 — in Tirol//
 Sankt..... 28/77
 — obHohenburg//
 Sankt..... 28/62
 Johanneck..... 13/15
 Johannes//Sankt.. 3/35
 Johannesberg..... 5/9
 —..... 10/7
 —..... 13/165
 —..... 28/20
 Johannsdorf..... 5/11
 Johanneshof..... 3/30
 Johanneswunsch.. 3/30
 Johanngeorgen-
 stadt, Stadt.... 14/48
 Johannes//Obhausen 6/31
 —//Sankt..... 13/127
 Johannesberg..... 1/19
 —..... 1/34
 —..... 10/34
 Johannsburg,
 Stadt..... 1/29
 Johannsbürger
 Heide, Ant. Kr.
 Johannsburg,
 Forst, Gtsbez. 1/29
 —, Ant. Kr. Or-
 telsburg, Forst,
 Gtsbez..... 1/33
 —, Ant. Kr. Sens-
 burg, Forst,
 Gtsbez..... 1/36
 Johanniskirchen 13/51
 Johannisthal..... 13/141
 Johannsdorf..... 1/18
 — O. S..... 5/59
 Johnsbach..... 5/5
 —..... 14/20
 —..... 28/57
 Johnsdorf..... 5/4
 —..... 5/30
 —..... 5/36
 —..... 5/39
 —..... 5/40
 —..... 5/43
 —..... 5/50
 —..... 14/19
 —..... 28/50
 —//Klein..... 5/18
 —//Ober..... 5/5
 —//Ober..... 5/15
 Johnwitz..... 5/18
 Jois, Markt..... 28/7
 Joldelund..... 7/7
 Jomendorf..... 1/28
 Jonasberg..... 5/31
 Jonasdorf..... 1/34
 —..... 1/39
 Jonaswalde..... 17/15
 Joneien..... 1/18
 Jonienen..... 1/25
 Jonikam..... 1/12
 Jonitz..... 24/7
 — -Navendorf... 24/7
 Jonkendorf..... 1/28
 Jonsdorf, Kurort 14/28
 Jordan..... 3/41
 Jordanken..... 1/42
 Jordansdorf..... 1/42
 Jordansmühl..... 5/15
 Jork..... 8/42
 Jorken..... 1/16
 Jorkowen..... 1/16
 Jurksdorf..... 1/9
 Jormannsdorf... 28/60
 Josbach..... 10/18

Josefsgrund..... 5/57
 Josefshöhe..... 5/62
 Josef-Weststeier-
 mark//Sankt... 28/49
 Joshofen..... 13/210
 Jossa..... 10/7
 —..... 10/21
 Jucha..... 1/31
 Juchow..... 4/38
 Jucken..... 11/48
 Jucknaten..... 1/23
 —..... 1/25
 Juckneitschen... 1/19
 Jucknischken... 1/17
 —..... 1/20
 Juckstein..... 1/25
 Judenau, Markt.. 28/22
 Judenbach..... 17/24
 Judenburg, Stadt 28/54
 Judendorf..... 1/12
 —Straßengel... 28/52
 Judenhof..... 28/16
 Juditten..... 1/1
 Judtschen..... 1/20
 Judzicken..... 1/31
 Jübar..... 6/14
 Jübarde..... 8/57
 Jübek..... 7/16
 Jüchen..... 11/19
 Jüchsen..... 17/19
 Jückelberg..... 17/11
 Jüdenberg..... 6/20
 Jüddorf..... 6/31
 Jüdenhain..... 14/49
 Jüdesheim..... 18/19
 Jühltz..... 3/13
 Jühnde..... 8/21
 Jühnsdorf..... 3/14
 Jülchendorf..... 20/17
 Jüllich, Stadt... 11/58
 Jüngersdorf..... 11/55
 Jünkerath..... 11/46
 Jürgen..... 5/2
 —//Neu Sankt... 8/40
 —//Niederenda-
 Sankt..... 8/40
 — (Ostpr.)..... 1/26
 —//Sankt..... 7/16
 —//Sankt..... 8/40
 Jürgenau..... 1/31
 Jürgendorf..... 1/20
 Jürgenefelde... 1/15
 Jürgenrode..... 1/17
 Jürgenshagen... 20/7
 Jürgenstorf..... 8/34
 —..... 20/10
 Jürütz..... 3/38
 Jürkendorf..... 1/5
 Jürtsch..... 5/2
 —..... 5/22
 —..... 9/47
 Jütchendorf... 3/14
 Jüterbog, Schieß-
 platz, Gtsbez. 3/5
 —, Stadt..... 3/5
 Jütrichau..... 24/8
 Jützbüttel..... 7/20
 Jützenbach..... 6/51
 Jugameusaß..... 1/4
 Jugel..... 14/48
 Jugelow//Alt... 4/31
 —//Neu..... 4/31
 Jugelsburg..... 14/46
 Jugendfelde... 1/34
 Jugenheim a. d. B. 18/11
 — in Rheinhessen 18/9
 Juhlschau..... 7/5
 Juist..... 8/58
 Julbach..... 13/69
 —..... 28/36

Julian-Oberaisen-
 bach//Sankt... 13/98
 Juliane-Marien-
 koog..... 7/21
 Julianenebene... 7/15
 Juliefelde..... 1/15
 Julienhöfen..... 1/36
 Julienhof..... 4/28
 Julienthal..... 5/47
 Juliusburg..... 5/13
 —..... 5/46
 —..... 7/6
 Juliushütte//
 Herzog..... 22/3
 Jungbirken..... 5/61
 Jungferndorf... 1/8
 Jungferngrund... 1/15
 Jungfernsee..... 5/2
 Jungholz..... 13/214
 Jungholzhausen 15/17
 Jungingen..... 12/1
 —..... 15/34
 — (Ostpr.)..... 1/34
 Jungnau..... 12/2
 Jungort..... 1/20
 Jungwitz..... 5/14
 Junnen..... 1/30
 Junkerken..... 1/13
 Junkersdorf... 13/167
 —..... 13/172
 Junkershausen 13/181
 Junkersrott..... 8/58
 Junker-Wehningen 8/34
 Juntersdorf... 11/55
 Juppendorf..... 5/8
 Jurgailschen... 1/15
 —..... 1/19
 —..... 1/25
 Jurgasdorf..... 1/29
 Jurgeitschen... 1/17
 Jurken..... 1/25
 Jurken..... 1/26
 Justemin..... 4/27
 Justin..... 4/27
 —//Groß..... 4/2
 —//Klein..... 4/2
 Justingen..... 15/25
 Jutschen..... 1/23
 Juwendt..... 1/9
 Jux..... 15/5

K

Kaag..... 28/50
 Kaaks..... 7/18
 Kaakstedt..... 3/15
 Kaan..... 9/47
 Kaana..... 5/42
 Kaarßen..... 8/34
 Kaarst..... 11/19
 Kaarz..... 20/17
 Kaaso..... 3/27
 Kaatschen..... 17/13
 Kabel..... 3/20
 Kabelhorst..... 7/12
 Kabelitz..... 6/8
 Kabiennen..... 1/35
 Kablow..... 3/2
 Kachel//Nieder 5/19
 Kackrow..... 3/22
 Kackschen//Groß 1/25
 —//Klein..... 1/25
 Kaddig..... 1/36
 Kade..... 6/8
 Kadelburg..... 16/7

Kadelstshofen... 13/211
 Kaden..... 3/32
 — (Oberwester-
 wald)..... 10/33
 Kadenbach..... 10/38
 Kadenberge..... 8/39
 Kadgiehnen..... 1/9
 Kadischen..... 6/41
 Kaditzsch..... 14/35
 Kadlau..... 5/12
 Kadlewe..... 5/8
 Kadlub..... 5/49
 —//Frei-
 — -Turawa..... 5/59
 Kadlubietz..... 5/49
 Kadow..... 20/11
 Kaebelich//Alt.. 20/15
 —//Neu..... 20/15
 Käbschütz..... 14/26
 Käcklitz..... 6/14
 Käferhain..... 14/33
 Kägsdorf..... 20/12
 Kahlstorf..... 7/6
 Kähmen..... 3/23
 —..... 8/29
 Kähnitzsch..... 6/35
 Kähnsdorf..... 3/19
 Käberau..... 13/164
 Käberfeld..... 17/14
 Käberhart..... 28/16
 Käberthausen... 16/25
 Kämeritz..... 6/7
 Kämmen..... 1/10
 Kämmereidorf//
 Neuendorf..... 1/38
 Kämmerrich... 20/10
 Kämmerritz... 6/31
 —..... 6/37
 Kämmersdorf... 1/34
 —..... 1/38
 Kämmerszell... 10/7
 Kämpen..... 1/18
 Kändler..... 14/5
 Kântchen..... 5/17
 Kärllich..... 11/5
 Käselin..... 20/16
 Käselow..... 20/7
 —..... 20/13
 —..... 20/14
 Käshofen..... 13/105
 Käblitz..... 17/18
 Kästel..... 13/147
 Kästorf..... 8/31
 —..... 22/4
 Käterhagen..... 20/7
 Käthen..... 6/4
 Kätwín//Alt..... 20/7
 Kaffzig..... 4/28
 Kagar..... 3/13
 Kagel..... 3/6
 Kagen..... 14/26
 Kagendorf..... 4/1
 Kagemow..... 4/1
 Kager..... 13/48
 Kagers..... 13/75
 Kahl a. Main... 13/164
 Kahla..... 6/25
 —, Stadt..... 17/25
 Kahlau..... 1/10
 Kahlberg, Forst,
 Gtsbez..... 1/38
 Kahlberg-Liep... 1/38
 Kahlen..... 4/2
 Kahlenberg..... 17/14
 —..... 20/17
 Kahlfelde..... 1/33
 Kahlheim..... 1/20
 Kahlholz..... 1/5
 Kahlstorf..... 8/36

2 Berlin, 3 Brandenburg, 4 Pommern, 5 Schlesien, 6 Prov. Sachsen, 7 Schleswig-Holstein, Lande, 13 Bayern, 14 Land Sachsen, 15 Württemberg, 16 Baden, 17 Thüringen, 23 Bremen, 24 Anhalt, 25 Lippe, 26 Schaumburg-Lippe, 27 Saarland, 28 Österreich.

Kahlwinkel — Kanzem

Alphabetisches Verzeichnis der Gemeinden

Kahlwinkel	6/22	Kalbass	10/32	Kallen	1/3	Kaltenhamen	4/23	Kammersdorf	28/11
Kahmer	17/17	Kalbassen, Guts-		—	5/14	Kaltenhaus	5/18	Kammersfeld	5/57
Kahnsdorf	3/20	bezirk	1/23	Kallena	1/33	Kaltenhof	20/9	Kammerstein	13/153
—	3/32	Kalbe	8/37	Kallenczynnen	1/31	Kaltenhof	20/13	Kammerswaldau	5/33
—	14/33	— a./Milde, Stadt	6/14	Kallendorf	5/17	Kaltenholzhausen	10/36	Kammfeld	5/2
Kahrau	5/8	Kalbensteinberg	13/136	Kallenfeld	1/25	Kaltenkirchen	7/17	Kamminke	4/18
Kahren	3/22	Kalberlah	8/31	Kallenfels	11/7	Kaltenlengsfeld	17/14	Kammschlacken//	
—	11/49	Kalbitz	6/22	Kallenhardt	9/41	Kaltenleutgeben	28/1	Riefensbeek-	8/25
Kahrstedt	6/14	—	14/37	Kallenzin	1/33	Kaltenmark	6/32	Kammig	5/50
Kahsel	3/22	Kalborn	1/28	Kallenzinnen	1/29	Kaltenordheim, Stadt	17/14	Kamnitz	4/28
Kaibing	28/53	Kalborn	1/28	Kallham	28/31	—	17/14	—	5/6
Kaibitz	13/56	Kalbsrieth	17/26	Kallies, Stadt	4/34	—	1/19	—	5/9
Kaichen	18/14	Kalch	28/50	Kallinchen	3/14	Kaltensee	13/175	Kamöse	5/12
Kaierde	22/3	Kalchberg	28/62	Kallinoven	1/30	Kaltensundheim	17/14	Kamp	4/1
Kaifenheim	11/6	Kalchreuth	13/132	—	1/31	Kaltenweide	8/7	—	11/23
Kail	11/6	Kaldau	5/54	Kallischken	1/29	Kaltenwestheim	17/14	Kamp	28/73
Kailbach jenseits	18/13	Kalden	10/13	Kallisten	1/10	Kalterherberg	11/59	— (Rhein)	10/35
Kailen	1/20	Kaldenhausen	11/23	Kallkeninken//		Kalthagen	1/31	Kampehl	3/13
—	1/23	Kaldenkirchen, Stadt	11/20	Groß	1/9	Kalthaus	5/35	Kampen	1/30
Kaimberg	17/15	Kaldern	10/18	Kalmerode	6/51	Kalthausen	14/34	—	5/18
Kaimelau	1/20	Kaldorf	13/138	Kallmünz	13/47	Kalthof	1/12	—	7/17
Kaimelskrug	1/20	Kalefeld	8/23	Kallmuth	11/60	Kaltken	1/31	—	8/9
Kaimen	1/9	Kalen//Alt	20/10	Kallnehlischken	1/23	Kaltfofen	14/34	—	8/32
Kaimling	13/81	Kalenberg	4/38	Kallnen	1/15	Kaltohmfeld	6/51	—	8/58
Kaimt	11/12	—	9/27	—	1/20	Kaltvorwerk	5/13	— a. S.	7/21
Kainach	13/130	Kalenberge	6/7	Kallningken	1/18	—	5/24	Kampenau	1/39
—	28/55	Kalenborn	11/1	Kallnischken	1/19	Kaltwangen	1/13	Kampeneck	1/22
— bei Voitsberg	28/62	—	11/6	Kallstadt	13/101	Kaltwasser	5/6	Kamperbruch	11/23
Kainbach	28/52	—	11/46	—	18/8	—	5/41	Kampern	5/19
Kaindorf	5/56	Kalenzig	3/28	Kallwang, Markt	28/56	—	5/42	—	5/39
—	28/53	Kaletka//Alt	1/28	Kallweitschen	1/17	—	5/49	Kampfwasser	5/2
—	28/55	—//Neu	1/28	—//Groß	1/19	Kaltwassertal	5/18	Kampischkehmen	1/20
Kainen	1/28	Kalendorf	1/31	Kallwellen	1/25	Kalübbe	7/14	Kampken	1/9
Kainove	5/19	Kalinow	5/49	Kallwewinken	1/9	—	20/10	Kamplack	1/13
Kainraths	28/23	Kalinowitz	5/49	Kallwischen	1/22	Kalwa	1/34	Kamp-Lintfort	11/23
Kainrathschlag	28/25	Kaliß	20/9	—//Groß	1/15	Kalwe	1/42	Kamputsch	1/22
Kainreith	28/12	—//Neu	20/9	Kalme	22/6	Kalzendorf	6/31	Kamp-Wustrow	4/21
Kainsbach	13/137	Kalitten	1/41	Kalmesweiler//		Kalzig	3/36	—	5/39
—//Nieder-	18/13	Kalittken	1/41	Bubach-	27/4	—	3/41	Kamstiggall	1/3
—//Ober-	18/13	Kalitz//Brietzke	6/7	Kals	28/68	Kamanten	1/15	Kamswiken	1/22
Kainscht	3/34	Kalkar	11/38	Kalsdorf	28/51	Kambs	20/7	Kandel, Stadt	13/95
Kainzen	5/8	—, Stadt	11/21	—	28/52	Kambs	20/16	Kandelin	4/8
Kairindach	13/139	Kalkau	5/56	Kalsen	1/42	Kambz	4/2	Kanden	1/15
Kaisborstel	7/18	Kalkberge	3/6	Kalsing	13/73	Kameg	28/12	Kandern	16/13
Kaiserau	1/25	Kalkelke	3/27	Kalsow	20/17	Kamelow	4/26	Kandien	1/32
Kaiseringen	12/2	Kalkofen	4/18	Kalt	11/8	Kamen, Stadt	9/49	Kanditten	1/11
Kaisermühl	3/31	—	3/38	Kaltbrunn	16/2	Kamenz	5/5	Kandlau	5/24
Kaiseroda	17/14	Kalkheim	1/8	—	16/16	—, Stadt	14/24	Kandrzin	5/46
Kaisers	28/80	Kalkeninken//Klein	1/9	Kaltdorf	5/43	Kamern	6/8	Kandschen	1/15
Kaisersbach	15/36	Kalkfelde	1/9	Kaltebortschen	5/3	Kamien	1/36	Kandszen	1/15
Kaisersdorf	28/19	Kalkgrub	28/25	Kaltenbach	1/19	Kamin	5/8	Kanena	6/32
Kaisersesch	11/6	Kalkgruben	28/19	—	28/81	—	20/17	Kanhusen	8/58
Kaisersenhagen	6/47	Kalkhöfen	1/17	Kaltenberg	13/20	Kaminchen	3/33	Kanig	3/27
Kaiserslautern, Stadt	13/86	Kalkhof	1/26	—	28/29	Kaminietz	5/63	Kanin	3/19
Kaisersteinbruch	28/7	Kalkhorst	20/13	Kaltenborn	1/32	Kaminsken	1/29	Kaning	28/70
Kaiserswaldau	5/30	Kalkofen	1/31	—	3/5	Kamionka	5/46	Kanitz	1/16
—	5/33	—	4/18	—	3/27	Kamionken	1/19	Kanitzken	1/40
Kaiserswalde	5/9	—	10/36	—	11/1	Kamionken	1/40	—	20/7
Kaiser Wilhelm		—	12/2	—	14/35	Kamissow	4/19	Kankelau	7/6
Koog	7/20	—	13/103	—	17/15	Kamitz	5/56	Kankelfütz	4/27
Kaiserwinkel	8/31	Kalkreute	12/2	Kaltenbriesnitz	5/43	—//Deutsch	5/46	Kannawurf	6/22
Kaisheim, Markt	13/199	Kalkreuth	5/43	Kaltenbrunn	5/6	—//Dürr	5/46	Kannehlen	1/15
Kaising	13/138	—	14/23	—	5/17	Kammelwitz	5/2	Kannemoor	7/20
Kaisitz	14/26	Kalkriese	8/47	—	13/141	Kammelwitz	5/22	Kannen	1/15
Kaisten	13/173	Kalksburg	28/1	—	13/155	Kammendorf		Kannenberg	4/13
Kaja	6/29	Kalkstein	1/6	—	16/22	— b. Kanth	5/2	Kannin	4/29
Kakau	8/29	Kalkwitz	3/20	—	28/63	— b. Neumarkt	5/12	Kannwiesen	1/33
—	17/11	Kall	11/60	—, Deutsch, Markt		Kammer	3/19	Kanstein	9/32
—	24/7	Kallacken	1/28	—, Markt	28/51	—	13/31	Kantdorf	3/39
Kakeldütt//		Kalladorf	28/11	—, Markt	13/65	Kammerau	5/7	Kantersdorf	5/4
Blankenförde	20/15	Kalldorf	25/2	Kaltenbuch	13/157	— (Westpr.)	1/42	Kanterwitz	5/10
Kakenstorf	8/32	Kalle	8/2	Kaltendorf, Stadt//		Kammerbach	10/23	Kanth, Stadt	5/2
Kakerbeck	6/4	—	8/48	Oebisfelde	6/4	Kammerberg	13/15	Kanhausen	1/20
—	8/31	—	9/44	Kalteneber	6/44	Kammerborn	8/22	Kantow	3/13
—	8/42	Kalleby	7/5	Kalteneggolsfeld	13/126	Kammerforst	6/45	Kantreck	4/2
Kaköhl	7/14	Kallehne	6/11	Kaltenengers	11/5	—	10/38	Kantrup	8/1
Kalau	3/34	Kallehnen	1/14	Kaltenfeld	5/27	Kammern	13/58	Kanum	8/58
		—	1/25	Kaltenfließ	1/29	—	28/14	Kanzach	15/31
						—	28/56	Kanzem	11/49

Nummern der Länder und preubischen Provinzen (fette Ziffern): 1 Ostpreußen, 8 Hannover, 9 Westfalen, 10 Hessen-Nassau, 11 Rheinprovinz, 12 Hohenzollerische, 18 Hessen, 19 Hamburg, 20 Mecklenburg, 21 Oldenburg, 22 Braunschweig,

Alphabetisches Verzeichnis der Gemeinden

Kanzian//Sankt — Katzenberg

Kanzian//Sankt .. 28/72	Kardorf..... 13/208	Karmine..... 5/10	Karwen..... 1/36	Kaszeleken..... 1/19
Kapell..... 13/21	— <i>Hemmerich</i> ... 11/37	Karmitten..... 1/8	—..... 4/31	Kaszemeken..... 1/19
Kapelle..... 6/20	Karenz..... 20/9	Karmitz..... 8/29	Karwesee..... 3/8	Katelbogen..... 20/7
—..... 9/9	Kareth..... 13/71	Karmohnen..... 1/20	Karwik..... 1/29	Katemin..... 8/34
Kapellen..... 11/18	Karf//Bobrek... 5/45	<i>Karmunkau//Neu</i> ... 5/62	Karwinden..... 1/12	Katensen..... 8/26
—..... 11/19	Karft..... 20/8	Karnabrunn..... 28/13	Karwitten..... 1/12	Katerbow..... 3/13
—..... 11/23	Karge..... 3/41	Karnin..... 4/4	Karwitz..... 4/29	Katersdobersdorf.. 6/41
—..... 28/58	Kargow..... 20/16	— a. U..... 4/18	—..... 4/34	Katharein an der
—//Tungerloh... 9/6	<i>Karin//Alt</i> 20/17	Karnitten..... 1/10	—..... 8/29	Laming//Sankt... 28/48
Kapellendorf... 17/26	—//Neu..... 20/17	Karnitz..... 4/12	Karze..... 8/34	Katharinen//Sankt 11/7
—Drusweiler... 13/93	<i>Karlotkehmen</i> ... 1/15	—..... 4/21	Karzen..... 5/18	Katharinenberg... 6/47
Kapellenhagen... 8/11	Karisch..... 5/18	—..... 4/27	Karzenburg//Groß. 4/28	Katharinengrund... 5/19
Kapellen-	Karith..... 6/7	—..... 20/10	—//Klein..... 4/28	Katharinenheerd.. 7/2
Stolzenfels..... 11/5	<i>Karitsch</i> 5/27	Karkewitz..... 4/29	<i>Karzewischken//</i>	Katharinenhof... 1/23
Kapelleramt..... 28/16	Karkeim..... 1/15	Karohnen..... 1/25	<i>Groß</i> 1/18	Katharinenrieth... 6/33
Kapelln..... 28/20	Karkeln..... 1/18	Karolina..... 4/37	Karzig..... 3/37	Kathendorf..... 6/4
Kaperich..... 11/8	Karken..... 11/57	Karolinenhof..... 3/30	—..... 4/18	Kathen-Frackel... 8/46
Kapern..... 8/29	<i>Karklienen</i> 1/15	—..... 4/27	Karzin..... 4/29	Kathewitz..... 6/35
Kapfelberg..... 13/55	—..... 1/17	Karolinenhorst..... 4/5	4/31	Kathkow..... 4/20
Kapfenberg, Stadt 28/48	—..... 1/20	Karolinenkoog..... 7/11	<i>Kasawe</i> 5/10	Kathlow..... 3/22
Kapfenhardt..... 15/9	Karkow..... 4/13	<i>Karoschke</i> 5/19	Kasbach..... 11/9	Katholisch
Kapfenstein..... 28/50	Karl..... 11/52	Karow..... 4/11	Kasberg..... 13/70	Hammer..... 5/19
Kapkeim//Ober... 1/6	—..... 28/19	—..... 4/12	—..... 13/83	Katholisch-
—//Unter..... 1/6	Karla..... 28/61	—..... 4/27	Kaschaunen..... 1/2	willenroth..... 10/8
Kaplitainen..... 1/28	Karlbürg..... 13/173	—..... 6/8	<i>Kaschel</i> 5/42	Kathrein am
Kappe..... 3/15	Karlsbach..... 4/9	—..... 20/7	<i>Kaschelen</i> 1/25	Hauenstein//
—..... 4/33	—..... 13/84	—..... 20/11	<i>Kaschemeken</i> 1/19	Sankt..... 28/63
—..... 4/35	—..... 28/16	—..... 20/17	Kaschen..... 1/19	Kathrein am
Kappel..... 8/45	Karlsberg..... 5/6	<i>Karowahne</i> 5/2	Kaschenbach..... 11/45	Offenegg//Sankt. 28/63
—..... 10/5	—..... 5/37	<i>Karpa</i> 1/29	<i>Kaschewen</i> 5/22	— im Burgenland//
—..... 10/18	Karlsbiese..... 3/28	Karpau..... 1/15	<i>Kaschütz//Groß</i> ... 5/10	Sankt..... 28/60
—..... 11/11	Karlsbrunn..... 27/5	Karpen..... 1/29	Kaschwitz..... 14/24	Kathrinshagen... 8/3
—..... 12/2	<i>Karlsburg</i> 4/7	Karpenstein..... 5/9	Kasdorf..... 10/35	Kathus..... 10/12
—..... 13/134	Karlsburg..... 5/13	Karpfenwinkel..... 1/23	Kaseburg..... 4/18	Kating..... 7/2
—..... 15/28	Karlsdorf..... 4/35	Karpfham..... 13/54	Kasekow..... 4/11	Katlenburg-Duhm. 8/22
—..... 15/31	—..... 5/18	Karpfweiß..... 5/43	Kasel..... 3/20	<i>Katringkeiten</i> ... 1/18
—..... 16/6	—..... 10/13	Karpin..... 4/17	—..... 11/51	Katrop..... 9/48
—..... 16/9	—..... 16/17	<i>Karpowen</i> 1/15	— Golzig..... 3/32	Katsch..... 28/59
—..... 16/14	—..... 17/25	Karpzow//Buchow- 3/8	<i>Kaseleken</i> 1/19	Katschenreuth... 13/142
— am Rhein..... 16/11	— b. Dahme..... 3/5	Karras..... 3/33	Kasendorf..... 13/142	Katscher, Stadt.. 5/54
Kappeler Neufeld. 8/45	—//Neu..... 5/18	Karrasch..... 1/41	—..... 20/13	Katschow..... 4/18
Kappeln..... 11/3	— Weinberg..... 5/15	Karrenzin..... 20/11	<i>Kasenowsken</i> 1/20	<i>Katschwitz</i> 5/18
—, Stadt..... 7/16	Karlsgrund..... 5/62	Karres..... 28/75	Kasimir..... 5/54	Katsdorf..... 28/34
Kappelrodeck..... 16/18	Karlshafen, Stadt. 10/13	Karritz..... 6/16	Kasimirshof..... 4/38	Kattau..... 28/12
<i>Kappelwindeck</i> ... 16/18	Karlschagen a. U. 4/18	Karrösten..... 28/75	Kashagen..... 4/13	Kattenau..... 1/17
Kappishäusern... 15/26	Karlshausen..... 11/45	Karsau..... 16/3	Kasing..... 13/19	Kattendorf..... 7/17
Kappl..... 28/79	Karlshöfen..... 8/37	Karsbach..... 13/168	Kaslin..... 4/3	Kattenes..... 11/8
Kaprun..... 28/46	Karlshöh//Groß... 5/50	Karsbaum..... 4/19	Kasnevit..... 4/12	Kattenhochstatt.. 13/157
Kapsdorf..... 5/2	—//Klein..... 5/50	Karschau..... 1/1	Kaspauer..... 13/144	Kattenhof..... 4/9
—..... 5/19	Karlshof..... 1/25	—..... 1/2	Kaspeltshub..... 13/73	— (Ostpr.)..... 1/25
Kapsitten..... 1/1	—..... 3/28	—..... 1/13	Kaspersguth..... 1/33	Kattenhorst..... 3/30
Kapstücken..... 1/9	—..... 3/37	—..... 5/18	<i>Kassau</i> 7/12	Katterbach..... 13/147
Kapsweyer..... 13/93	—..... 4/9	<i>Karschin</i> 5/31	—..... 8/29	Kattern..... 5/2
Kaputh..... 3/19	Karlshorst..... 4/37	Karsdorf..... 6/31	Kaßdorf..... 10/5	Kattersee..... 5/25
<i>Karalene</i> 1/22	— O. S..... 5/49	—..... 14/20	Kasbruch..... 8/45	Kattersnaundorf.. 6/21
Karbach..... 11/10	Karshuld..... 13/210	Karsdorferg..... 17/25	Kasseburg..... 7/6	Kattien..... 8/36
—..... 13/171	Karlskron..... 13/210	Karstädt..... 3/17	Kaseedorf..... 7/12	Kattnitz..... 14/34
—..... 13/178	Karlsmarkt..... 5/4	—..... 20/9	Kassel..... 10/8	Kattrepel..... 7/20
—..... 28/50	Karlsruhe..... 4/33	—//Neu..... 20/9	—, Stadt..... 10/15	<i>Kaitrott</i> 7/5
Karben..... 1/2	—, Landeshaupt- 16/19	Karstnitz..... 4/31	Kasseln..... 1/25	Kattschow..... 4/26
—..... 1/5	stadt..... 16/19	—//Deutsch..... 4/31	Kassieck..... 6/4	<i>Kattschütz</i> 5/27
—//Groß..... 18/14	Karlstadt, Stadt 13/173	—//Wendisch..... 4/31	Kassow..... 20/7	Kattun..... 4/33
—//Klein..... 18/14	Karlstal (Ober- 5/49	<i>Karszamupchen</i> ... 1/20	Kassuben..... 1/17	Katzbach..... 13/82
— (Niederschles.) 5/2	schles.)..... 5/49	Kartau..... 5/6	Kassuhn..... 6/11	Katzberg..... 13/48
Karbischau..... 5/47	Karlstein..... 13/11	<i>Karteningken</i> ... 1/15	Kastahn..... 20/13	— (Schlesien)... 5/19
<i>Karbitz</i> 5/10	—, Markt..... 28/23	—..... 1/25	Kastaunen..... 1/18	Katzdorf..... 13/47
Karbow..... 20/11	Karlstetten..... 28/20	<i>Karthaus//Konz-</i> 11/51	—..... 1/22	—..... 13/64
—..... 20/16	Karlsthäl..... 4/13	Kartingen..... 1/25	Kastel..... 11/49	Katzelsdorf..... 28/17
—//Hof..... 20/11	Karlstift..... 28/10	Kartitsch..... 28/68	—..... 11/51	—..... 28/24
<i>Karbowsken</i> 1/31	Karlswalde..... 1/22	Kartlow..... 4/2	Kastellaun..... 11/11	— am Wienerwald 28/22
Karby..... 7/1	—..... 4/28	—..... 4/3	<i>Kastel-Stadt</i> ... 11/49	Katzelsried..... 13/82
<i>Karcha</i> 14/26	<i>Karlubitz</i> 5/49	—..... 4/19	Kasten..... 28/20	Katzen..... 1/6
Karehe..... 3/32	Karlum..... 7/21	—..... 20/17	Kaster, Stadt..... 11/35	Katzenbach..... 10/26
Karcheez..... 20/7	Karm..... 13/138	Kartzig..... 4/9	Kastl..... 13/56	—..... 11/2
<i>Karchowitz</i> 5/63	Karmen//Neu... 5/62	Kartzow..... 3/8	—, Markt..... 13/63	—..... 13/96
<i>Karchwitz</i> 5/46	Karmensölden... 13/44	Karvii..... 4/25	Kastorf..... 7/6	—..... 13/103
Karden..... 11/6	Karmerau..... 5/59	Karwe..... 3/13	—..... 20/10	—..... 13/174
	—//Gräflich..... 5/49	Karweiler..... 11/1	Kasum..... 9/20	<i>Katzenberg</i> 14/26

2 Berlin, 3 Brandenburg, 4 Pommern, 5 Schlesien, 6 Prov. Sachsen, 7 Schleswig-Holstein, Lande, 13 Bayern, 14 Land Sachsen, 15 Württemberg, 16 Baden, 17 Thüringen, 23 Bremen, 24 Anhalt, 25 Lippe, 26 Schaumburg-Lippe, 27 Saarland, 28 Österreich.

Katzendorf—Kicker

Alphabetisches Verzeichnis der Gemeinden

Katzendorf..... 17/17	Kavern..... 1/11	Kellenbach..... 11/11	Keppeshausen.... 11/45	Kesselberg..... 13/138
Katzenbogen, Flecken..... 10/36	Kawallen..... 5/19	Kellenhusen..... 7/12	Keppurdeggen.... 1/19	Kesselfeld..... 15/27
Katzenfurt..... 10/40	Kaxdorf..... 6/34	Keller..... 3/13	Kerben..... 11/8	Kesselheim..... 11/5
Katzenhagen..... 20/15	Kay..... 3/41	Kellerberg..... 28/71	Kerbersdorf..... 10/21	Kesseling..... 11/1
Katzenmoos..... 16/8	—..... 13/21	Kellhausen..... 5/63	Kerbfeld..... 13/172	Kesselostheim... 13/198
Katzenrohrbach.. 13/73	Kaydann..... 1/4	Kellinghausen... 9/41	Kerbshorst..... 1/38	Kesselsdorf..... 5/10
Katzenstein..... 8/23	Kayh..... 15/8	Kellinghusen, Stadt..... 7/18	Kerchau..... 24/8	—..... 5/40
Katzental..... 16/25	Kayhude..... 7/17	Kellmienen..... 1/25	Kerkau..... 6/11	—..... 14/26
Katzhütte..... 17/20	Kaymen..... 1/9	Kellmünz, Markt.. 13/202	Kerkingen..... 15/4	Kesselsdorf//Nieder 5/40
Katzien..... 8/36	Kayna..... 6/41	Kelsen..... 11/49	Kerkow..... 3/1	—//Ober..... 5/40
Katzkeim//Alt..... 1/3	Kaynsberg..... 6/37	Kelsterbach..... 18/16	—..... 3/37	Kessin..... 4/3
Katznase..... 1/39	Kaysa..... 6/35	Keltingen..... 5/2	Kerkuhn..... 6/11	—..... 20/12
Katzow..... 4/7	Kayserswiesen... 1/23	Keltschen..... 3/41	Kerkwitz..... 3/27	Keßlar..... 17/26
Katzwang..... 13/153	Kaza..... 3/36	Keltesch..... 5/49	Kerlingen..... 27/6	Keßlern..... 5/63
Katzweiler..... 13/96	Kechlersdorf..... 1/31	Kelz..... 11/55	Kermen..... 1/15	Keßlingen..... 11/49
Katzwinkel..... 11/46	Keckskeim..... 1/19	Kelze..... 10/13	—..... 24/8	Kesten..... 11/44
Kaub, Stadt..... 10/35	Keckinghausen... 9/19	Kelzenberg..... 11/19	— (Ostpr.)..... 1/25	Kesternich..... 11/59
Kaubenheim..... 13/156	Keeken..... 11/21	Kematzen..... 28/5	Kernenau..... 1/15	Kestert..... 10/35
Kauclitz..... 6/35	Keelbek..... 7/5	—..... 28/76	Kermuscheiten... 1/25	Kestrich..... 18/6
Kauder..... 5/35	Keez..... 20/17	— an der Krems 28/33	Kermuschienen... 1/9	Ketelsbüttel.... 7/20
Kaudewitz..... 5/39	Kefenrod..... 18/10	— bei Wels..... 28/31	—..... 1/15	Ketelsby..... 7/16
Kaudorf..... 13/133	Kefersheim..... 11/3	Kembach..... 16/27	—..... 1/23	Ketsch..... 16/24
Kauer//Groß..... 5/27	Kefermarkt, Markt 28/29	Kemberg, Stadt.. 6/39	—//Adlig..... 1/15	Ketschdorf..... 5/35
—//Klein..... 5/27	Kefferhausen... 6/44	Kembs..... 7/12	—//Alt u. Neu... 1/15	Ketschenbach... 13/128
Kauern..... 5/14	Kegelsmühl..... 4/33	Kemel..... 10/37	Kernbach..... 10/18	Ketschendorf... 3/2
—..... 6/29	Kehdingbruch... 8/39	Kemetberg..... 28/62	Kernein..... 3/30	—..... 13/126
—..... 17/15	Kehl, Stadt..... 16/10	Kemetzen..... 28/60	Kernhall..... 1/25	—..... 13/128
—//Groß..... 17/17	Kehlbach..... 10/35	Kemlack..... 1/13	Kernscheid..... 11/51	Ketteldorf..... 13/125
—//Klein..... 5/14	—..... 13/141	Kemlas..... 13/146	Kernsdorf..... 1/34	Kettelstorf..... 8/36
Kauernburg..... 13/142	Kehle//Ober..... 5/19	Kemnitz..... 3/5	Kerpen..... 1/10	Ketten..... 17/14
Kauerndorf..... 13/142	Kehlen..... 1/16	—..... 3/32	—..... 5/57	Kettenacker..... 12/2
Kauernhofen..... 13/134	—..... 15/14	Kemmatzen..... 13/128	—, Stadt..... 11/46	Kettenbach..... 10/37
Kaufbach..... 14/26	Kehlmünz..... 13/125	Kemmathen..... 13/133	—..... 11/35	Kettenburg..... 8/30
Kaufbeuren, Stadt 13/190	Kehlnbach..... 10/26	Kemme..... 8/20	Kerprichhemmers- dorf..... 27/6	Kettenhausen... 11/2
Kaufering..... 13/20	Kehmstedt..... 6/43	Kemmen..... 3/20	Kersbach..... 13/134	Kettenheim..... 18/7
Kauffung..... 5/30	Kehna..... 10/18	Kemmenau..... 10/36	—..... 13/143	Kettenhöfstetten.. 13/125
Kaufungen..... 14/38	Kehnert..... 6/19	Kemmern..... 13/126	Kersch..... 11/51	Kettenkamp..... 8/47
Kaufungerwald, Ant. Kr. 10/16	Kehrbach..... 28/16	Kemmerode..... 10/12	Kerschdorf..... 1/6	Kettenreith..... 28/16
Kassel, Gtsbez. 10/16	Kehrberg..... 3/9	Kemmlitz..... 14/37	Kerschenbach... 11/48	Kettenschwalbach 10/37
— Ant. Kr. 10/23	—..... 4/5	Kemnade..... 22/5	Kerschen..... 1/6	Ketterschwang... 13/203
Witzenhausen, Gtsbez. 10/23	Kehrenbach..... 10/19	Kemnat..... 13/201	Kerschken..... 4/26	Ketterschhausen 13/202
Kaukehmen..... 1/18	Kehrig..... 11/8	—..... 15/12	Kerschkow..... 3/31	Kettewitz..... 14/26
Kaukerwethen... 1/25	Kehrigk..... 3/2	Kemmath..... 3/35	Kersdorf..... 3/31	Kettig..... 11/5
Kaulbach..... 13/98	Keidelheim..... 11/11	— b. Fuhrn..... 13/64	Kerspenhausen... 10/12	Kettingen..... 1/25
Kaulitz..... 6/11	Keidenzell..... 13/135	— b. Neunaigen. 13/62	Kerspleben..... 17/26	Kettlasbrunn..... 28/17
Kaulsdorf..... 6/52	Keila..... 17/21	—, Stadt..... 13/56	Kerßenbach..... 11/48	Kettmannshausen 17/12
Kaulstoß..... 18/10	Keilberg..... 13/165	Kemmathen..... 13/67	Kerschen..... 8/50	Ketturrecken... 1/25
Kaulwitz..... 5/11	Keilendorf..... 5/6	Kemnitz..... 3/5	Kersten..... 1/36	Kettwig, Stadt... 11/15
Kaumberg, Markt. 28/15	Keilergrund..... 1/22	—..... 3/9	Kerstenbruch... 3/7	Ketzelsdorf..... 28/17
Kaundorf..... 5/56	Keilerswalde... 5/49	—..... 3/19	Kerstenbrügge... 3/28	Ketzendorf..... 8/32
—..... 13/52	Keilhau..... 17/20	—..... 3/38	Kerstenhausen... 10/5	Ketzin, Stadt... 3/8
Kaunen..... 1/32	Keipern..... 1/31	—..... 4/7	Kerstin..... 4/25	Ketzür..... 3/16
Kaunerberg..... 28/79	Keiselwitz..... 14/34	—..... 6/14	Kerstinowen... 1/36	Ketzwalde..... 1/34
Kaunertal..... 28/79	Keitum..... 7/21	—..... 14/25	Kerstlingerode... 8/15	Kechingen..... 27/3
Kaunohnen..... 1/23	Kekitten..... 1/35	—..... 14/47	Kertz..... 6/21	Keula..... 5/34
Kauns..... 28/79	Kekorischnen... 1/14	Kempa..... 5/59	Kertschütz..... 5/12	—..... 5/42
Kauppa..... 14/19	Kelbassen..... 1/33	Kempen..... 11/57	—..... 17/11	Keula..... 17/23
Kauppen..... 10/7	Kelberg..... 11/8	— (Niederrhein), Stadt..... 11/20	Kertzsch..... 14/7	Keulendorf..... 5/12
Kauscha..... 14/21	Kelbonken//Alt... 1/36	Kempendorf..... 4/13	Kervendonk..... 11/18	Keulos..... 10/7
Kausche..... 3/20	—//Neu..... 1/36	Kempenfeldrom... 9/23	Kervenheim..... 11/18	Keune..... 3/38
Kauschen..... 1/25	Kelbra (Kyff- häuser), Stadt.. 6/33	Kempenich..... 11/8	Kerwien..... 1/6	Keutschach..... 28/67
Kauschwitz..... 14/47	Kelchdorf..... 1/26	Kempnich..... 11/44	Kerzdorf..... 5/37	Keutschen..... 6/37
Kausen..... 11/2	Kelchendorf..... 1/31	Kempfeld..... 10/8	Kerzell..... 10/7	Kevelaer..... 11/18
—..... 11/9	Keldenich..... 11/40	Kempfenbrunn... 10/8	Kerzendorf..... 3/14	Kevenhüll..... 13/45
Kautenbach// Fronhofen.... 11/44	—..... 11/60	Kempfenhausen... 13/29	—..... 6/39	Kewenig..... 11/45
—//Graach.... 11/44	Keldung..... 11/8	Kempton..... 18/9	Kerzenheim..... 13/97	Keyenberg..... 11/56
Kautendorf..... 13/150	Kelheim, Stadt... 13/55	— (Allgäu), Stadt 13/191	Kerzlin..... 3/13	Keykuth//Alt... 1/33
Kautzen, Markt.. 28/23	Kelheimwinzer... 13/55	Kemtau..... 14/5	Kesbern..... 9/40	—//Neu..... 1/33
Kautzsch// Bärenklause m. 14/20	Kelkheim, Stadt 10/30	Kenn..... 11/51	Kescheid..... 11/2	Keylau//Groß... 1/14
Kauzdorf..... 6/25	Kell..... 11/8	Kennfus..... 11/6	Kesfeld..... 11/48	Kiawken..... 1/18
Kavelsberg..... 4/19	—..... 11/51	Kenten..... 11/35	Keslaburg..... 4/33	Kiawlacken..... 1/17
Kavelsdorf..... 4/4	Kelladen..... 1/9	Kentschkau..... 5/2	Kessebüren..... 9/49	Kiawlehnmen... 1/20
Kavelstorf..... 20/12	Kella..... 6/44	Kentzlin//Alt... 4/3	Kessel..... 11/21	Kiawnen..... 1/19
	Kellberg..... 13/68	—//Neu..... 4/3	—//Adlig..... 1/29	Kiawschülen... 1/25
	Kelle//Groß..... 20/16	Kenz..... 4/4	—//Deutsch... 5/31	Kiawschen..... 1/23
	Kellen..... 11/21	Kenzingen..... 16/8	—//Groß..... 1/29	Kiawten..... 1/19
	— (Ostpr.)..... 1/25	Keppeln..... 11/21	Kesselbach..... 10/37	Kibissen..... 1/29
		Keppen..... 1/25	—..... 18/15	Kiblitze..... 28/11
			— (Niederschles.) 5/29	Kicker..... 4/9

Nummern der Länder und preußischen Provinzen (fette Ziffern): 1 Ostpreußen, 8 Hannover, 9 Westfalen, 10 Hessen-Nassau, 11 Rheinprovinz, 12 Hohenzollerische, 18 Hessen, 19 Hamburg, 20 Mecklenburg, 21 Oldenburg, 22 Braunschweig.

Alphabetisches Verzeichnis der Gemeinden

Kickeshausen	11/48	Killer	12/1	Kirchberg an der Jagst, Stadt	15/10	Kirch Gruben- hagen	20/16	Kirchwahlungen	8/30
Kicking	28/16	Kimbach	18/13	— an der Murr	15/5	Kirchhagen	4/21	Kirchwalde	5/62
Kicklingen	13/198	Kimmselbach	13/172	— an der Pielach, Markt	28/20	Kirchhain i. Bez. Kassel, Stadt	10/18	Kirchwalsede	8/41
Kickwieden	1/17	Kindberg-Land	28/58	— an der Raab	28/50	Kirchhain (Nd. Lausitz), Stadt	3/32	Kirchwehren	8/7
Kiddeln	1/17	— Markt, Markt	28/58	— an der Wild, Markt	28/25	Kirchham	13/54	Kirchweidach	13/10
Kiebingen	15/32	Kindenheim	13/94	— bei Linz	28/33	—	28/30	Kirchweiler	11/46
Kiebitz	14/37	Kindelbrück, Stadt	6/50	— (Hunsrück), Stadt	11/11	Kirchhasel	10/14	Kirchwelver (-Welver)	9/48
Kiebitzreihe	7/18	Kindelsdorf	5/36	—, Stadt	14/49	—	17/20	Kirchwerder	19
Kiechlinbergen	16/9	Kinderheim	11/52	Kirchbichl	13/30	Kirchhaslach	13/202	Kirchweyhe	8/2
Kieckow	4/19	Kinderbeuern	11/52	—	28/78	Kirchhausen	15/19	—	8/36
Kiedrich	10/34	Kinderfelde	1/17	Kirchbierlingen	15/11	Kirchheilingen	6/45	Kirchwistedt	8/37
Kiefen	8/29	Kinderhausen	1/17	—	28/78	Kirchheim	6/50	Kirchwortis	6/51
Kiefenholz	13/71	Kinderlauken	1/17	Kirchboitzen	8/30	—	10/12	Kirchzarten	16/9
Kiefenberg	1/23	Kinderweischen	1/17	Kirchborchen	9/26	—	11/38	Kirchzell, Markt	13/180
Kiefernhain	5/53	Kindig, Markt	13/131	Kirchborgum	8/57	—	13/21	Kirf	11/49
Kiefernheide	1/31	Kindisch	14/24	Kirchbracht	10/8	—	13/185	Kirkel-Neuhäusel	27/2
Kiefernhorst	1/23	Kindlbach	13/54	Kirchbrak	22/5	— a. Bek	13/94	Kirn, Stadt	11/7
Kiefernrode	5/62	Kindsbach	13/96	Kirchbrombach	18/13	— am Neckar	15/23	Kirnbach	16/16
Kiefernwalde	5/62	Kindschen	1/25	Kirchdaun	11/1	— am Ries	15/4	Kirnberg	13/151
— (Niederschles.)	5/10	—/—/Groß	1/25	Kirchdorf	8/1	— b. München	13/24	—	28/5
Kieferfelden	13/26	Kinheim	11/52	—	8/7	— im Innkreis	28/35	— an der Mank	28/16
Kieferstädtel, Stadt	5/63	Kinkeim	1/1	—	8/55	—, Markt	13/209	Kirnsulzbach	11/3
Kiehlendorf	1/4	Kinsau	13/27	—	13/15	— unter Teck, Stadt	15/26	Kirrbach	11/8
Kiehnwerder	3/31	Kinzenbach	10/40	—	13/32	Kirchheimbolan- den, Stadt	13/97	Kirschau	14/19
Kiekebusch	3/14	Kinzenburg	11/48	—	13/55	Kirchhellen	9/13	Kirschbaum	1/28
—	3/22	Kinzig//Mittel- —/—/Nieder	18/13	—	13/209	Kirchhof	10/19	—/—/Groß	3/35
Kiel, Stadt	7/8	—/—/Ober	18/13	—	15/7	Kirchhofen	3/2	—/—/Klein	3/40
Kielen	1/31	Kinzigtal	16/16	—	16/6	—	16/9	Kirschbeck	1/9
Kieleschka	5/63	Kinzweiler	11/54	—	28/77	Kirchhorst	8/26	Kirschdorf	1/5
Kiemertshofen	13/9	Kiöwen	1/26	— a. Haunpold	13/8	Kirchhorsten	26/1	—	1/28
Kienbaum	3/6	Kiparren	1/33	— a. Inn	13/26	Kirchhosbach	10/3	—/—/Weiß	5/17
Kienberg	3/8	Kipfenberg	13/131	— am Inn	28/35	Kirchhoven	11/57	Kirschen	5/63
—	28/54	Kipfendorf	13/128	— an der Krems, Markt	28/32	Kirchhunden	9/45	Kirschgarten	18/6
Kienitz	3/37	Kipitten	1/1	— b. Osterhofen	13/80	Kirch Jesar	20/8	Kirschhausen	18/8
—/—/Groß	3/14	Kippelbach	10/7	— i. Wald	13/70	Kirch Kogel	20/7	Kirschhof	27/5
—/—/Klein	3/14	Kippen//Grünhof-	1/18	—/—/Urbach	11/9	Kirchlauter	13/167	Kirschhofen	10/31
— (Oder)	3/31	Kippenhausen	16/5	Kirchdornberg	9/18	Kirchlein	13/144	Kirschiennen	1/2
Kienwerder	4/37	Kippenheim	16/11	Kirchedlau	6/32	Kirchlengern	9/22	Kirschkau	17/22
Kierdorf	11/38	Kippenheimweiler	16/11	Kirchehrenbach	13/134	Kirchleus	13/142	Kirschkeim	1/9
Kieritzsch	14/33	Kipsdorf, Kurort	14/20	Kircheib	11/2	Kirchlinden	5/53	Kirschläinen	1/28
Kierling	28/22	Kirberg	10/29	Kirchen	11/2	Kirchlinden (Kr. Wohlau)	5/22	Kirschland	1/22
Kiorspe	9/29	Kirburg	10/33	—	15/11	Kirchlinteln	8/43	Kirschnebeck//Alt	1/9
Kierst//Langst-	11/20	Kirchahorn	13/149	—	16/12	Kirchloog//Wester- ende	8/55	Kirschneben	1/3
Kiesby	7/16	Kirchaich	13/171	Kirchenarnbach// Obernheim	13/96	Kirchlotheim	10/4	Kirschroth	11/7
Kiesdorf a. d. Eigen	14/25	Kirchaitnach	13/78	Kirchenbirkig	13/149	Kirchmöser	6/8	Kirschweiler	11/3
— (Ostpr.)	1/23	Kirchanschöring	13/21	Kirchenbollenbach	11/3	Kirch Mulsov	20/17	Kirsnen	1/22
Kieselbach	14/34	Kircharadt	16/26	Kirchen- demenreuth	13/65	Kirchnüchel	7/14	Kirsteinsdorf// Groß	1/34
—	17/14	Kirchau	28/18	Kirchengel	17/23	Kirchohmfeld	6/51	Kirtorf	18/6
Kieselbronn	16/20	Kirchbach	14/6	Kirchenlaibach	13/127	Kirchohsen	8/5	Kischen	1/17
Kieselwitz	3/27	—	28/22	Kirchenlamitz, Stadt	13/158	Kirchremda	17/20	—	1/18
Kiesfelde	1/23	—	28/25	Kirchenödenhart	13/47	Kirchrimbach	13/152	—, Ksp. Schil- lehen	1/23
Kiesgrund	5/2	—	28/66	Kirchenpingarten	13/127	Kirchrötenbach	13/143	—, Ksp. Schir- windt	1/23
Kieslau	1/18	—, Markt	28/50	Kirchenreinbach	13/76	Kirch Rosin	20/7	Kischenbarnies	1/23
Kiesling	1/42	Kirchbarkau	7/14	Kirchenrohrbach	13/73	Kirchroth	13/71	Kischchen	1/17
Kieslingswalde	5/9	Kirchbauna	10/16	Kirchensall	15/27	Kirchsahr	11/1	Kischlitz	6/37
— Rachenau	5/29	Kirch-Beerfurth	18/13	Kirchensittenbach	13/137	Kirchscheidungen	6/31	Kisdorf	7/17
Kiesow	4/7	Kirchberg	5/47	Kirchensur	13/32	Kirchschlag	28/25	Kisselbach diesseits	11/11
Kietz	4/32	—	10/5	Kirchentellinsfurt	15/32	—	28/33	— jenseits	11/11
Kietz	4/34	—	11/58	Kirchentumbach	13/52	Kirschschletten	13/126	Kissenbrück	22/6
—	4/35	—	13/14	Kirchen und Hausen	16/1	Kirschseibach	13/169	Kisserow	20/16
— a./Elbe	3/17	—	13/51	Kirchsch	11/8	Kirschseelte	8/2	Kissing	13/16
— b. Rhinow	3/16	—	13/53	Kirchfahrendorf	6/29	Kirchstätt	13/31	Kissingen, Bad, Stadt	13/160
Kietzig	4/13	—	13/70	Kirchfarnbach	13/135	Kirchstetitz	6/37	KiBlegg	15/37
Kieve	20/16	—	13/74	Kirchfembach	13/147	Kirchsetten	28/17	Kist	13/185
Kiez	20/9	—	13/80	Kirchfidisch	28/60	—	28/20	Kistritz	6/37
Kiggen	1/23	—	22/3	Kirchgangern	6/44	Kirch Stük	20/14	Kittelau	5/15
Kilb, Markt	28/16	—	28/28	Kirchgellersen	8/34	Kirch Stück	20/14	Kitteldorf	5/54
Kilchberg	15/32	—	28/36	Kirch-Göns	18/14	Kirchtimke	8/37	Kittelwitz	5/54
Kildehnen	1/5	—	28/62	—	—	Kirchveische	9/45	—	—
Kilgis	1/11	—	28/77	—	—	Kirchvers	10/18	—	—
Kilian//Sankt	6/49	— a. Inn	13/69	—	—	Kirchwärder	19	—	—
Kilianen	1/26	— am Wagram, Markt	28/22	—	—	—	—	—	—
Kiliani//Gispers- leben	6/50	— am Walde, Markt	28/10	—	—	—	—	—	—
Kiliansroda	17/26	— am Wechsel, Markt	28/18	—	—	—	—	—	—
Kilianstädten	10/10	— an der Iller	15/7	—	—	—	—	—	—
Kill//Ittel-	11/51	—	—	—	—	—	—	—	—

2 Berlin, 3 Brandenburg, 4 Pommern, 5 Schlesien, 6 Prov. Sachsen, 7 Schleswig-Holstein, Lande, 13 Bayern, 14 Laud Sachsen, 15 Württemberg, 16 Baden, 17 Thüringen, 23 Bremen, 24 Anhalt, 25 Lippe, 26 Schaumburg-Lippe, 27 Saarland, 28 Österreich.

Kittelsthal — Klein Gladebrügge

Alphabetisches Verzeichnis der Gemeinden

Kittelsthal	17/14	Klaussitten	1/5	Klein Bartelstorf ..	20/12	Klein Budlacken ..	1/14	Kleinenborstel	8/2
Kittendorf	20/10	—//Groß	1/6	Klein Barthen	1/8	Kleinbüllesheim ..	11/38	Kleinenbreden	9/23
Kittlau	5/8	Klauswalde	3/40	Kleinbartloff	6/51	Klein Bülden	8/24	Kleinenbremen	9/25
Kittlitz	3/20	<i>Klautsch</i>	5/27	Kleinbaselitz	14/24	Klein Bünsdorf ...	20/13	Kleinenbroich	11/19
—	7/6	Klautzenbach	13/70	Klein Baudiß	5/39	Klein Bünstorf ...	8/36	Kleinenendorf	9/24
—	14/25	Klawittersdorf ...	4/33	<i>Klein Bauwie</i>	5/22	Kleinbundenbach ..	13/105	Kleinenfeld	1/6
Kittlitztreben	5/23	Klawdsdorf	1/35	Klein Baum	1/9	<i>Kleinburgstall</i>	28/12	Klein Engelau	1/14
Kittsee, Markt ...	28/7	Kleba	10/12	Kleinbaumgarten ..	28/17	Kleinburgwedel ...	8/26	<i>Kleingersdorf</i> ...	28/13
Kitzbühl, Stadt ..	28/77	<i>Klebe</i>	20/11	Klein Bauschwitz ..	5/22	Klein Butzig	4/35	Kleingersdorf ...	28/14
Kitzen	6/29	Kleben	6/37	Kleinbautzen	14/19	<i>Klein Carlowitz</i> ...	5/50	Klein Engersen ...	6/4
Kitzerow	4/13	Klebitz	6/39	Klein Beeren	3/14	Kleincarsdorf	14/20	Kleingenglis	10/5
Kitzingen, Stadt ..	13/161	Kleblach	28/70	Klein Behnitz	3/16	<i>Klein Christinen-</i>		Kleingengstingen ..	15/29
Kitzladen	28/60	Klebow	3/23	Kleinbeinuhnen ..	1/15	<i>berg</i>	4/9	Kleinenbeerse ...	8/9
Kitzscher	14/33	—	4/5	Klein Belitz	20/7	Klein Chüden	6/14	Kleinenmarpe	25/1
Kius	7/16	—	4/34	Klein Bengerstorf ..	20/8	Kleinchursdorf ...	14/7	Kleinensee	10/12
Kiwitten	1/6	Klecken	8/32	Klein Bennebek ...	7/16	Kleincotta	14/27	Kleinenwieden ...	8/3
—//Alt	1/33	<i>Kleckewitz</i>	24/7	Kleinberg	5/59	Klein Daberkow ...	20/15	Kleinneppingen ...	1/32
—//Neu	1/33	<i>Kledering</i>	28/7	<i>Klein Berge</i>	3/17	<i>Klein Daguthelen</i> ..	1/23	Kleinerdingen ...	13/212
Klaber	20/7	Kleeburg//Groß ...	1/28	Kleinberghofen ...	13/9	Klein Dahlum ...	22/6	Kleinerkmansdorf ..	14/21
Klackendorf	1/35	—//Klein	1/28	Klein Berkel	8/5	Klein Dallenthin ...	4/38	Kleinerlenrode ...	1/18
Kladau	5/27	— (<i>Ob.Laus.</i>)	5/42	<i>Klein Berkenthin</i> ..	7/6	Kleindalzig	14/36	Kleiern	10/1
Kladow	3/30	Kleeburg	1/18	Kleinberndten ...	6/43	Klein Damerkow ...	4/26	<i>Kleineschfeld</i>	14/33
—	4/5	Kleedorf	13/137	<i>Kleinbernsdorf</i> ...	14/49	Klein Dammer ...	3/41	Klein Escherde ...	8/19
Kladrum	20/11	—	28/11	—	17/15	Klein Dankheim ...	1/33	Kleinentersdorf ...	17/25
Kläden	6/11	— (<i>Ostpr.</i>)	1/15	<i>Klein Berschkallen</i> ..	1/22	<i>Klein Dannewerk</i> ..	7/16	Kleinfahner	17/16
—	6/16	Kleefeld	1/2	<i>Klein Berschkurren</i> ..	1/20	<i>Klein Darguschen</i> ..	1/23	Kleinfalke	17/15
Klähm	13/74	—	3/37	Klein Berßen	8/51	<i>Klein Dargusen</i> ...	1/23	Kleinfeld	20/13
Klätkow	4/21	—	20/14	<i>Klein Besten</i>	3/14	<i>Klein Darkehmen</i> ..	1/15	—	28/6
Klafeld	9/47	Kleegraben	28/51	Kleinbettlingen ...	15/26	<i>Klein Datzén</i>	1/20	Kleinfischingen ...	13/99
Klaffenbach	14/5	Kleehagen	1/20	Klein Beuchow ...	3/20	<i>Klein Degesen</i> ...	1/17	<i>Klein Flintbek</i> ...	7/14
<i>Klaffer</i>	28/36	Kleehausen	1/25	Kleinbeuren	13/201	Kleindehsa	14/25	Klein Flöthe	8/17
Klaffersträß	13/84	Kleekamp	9/20	Klein Beuthen ...	3/14	Kleindembach ...	17/21	Kleinförstchen ...	14/19
Klagenfurt, Stadt ..	28/64	—	20/17	<i>Klein Bidawschke</i> ..	5/19	Klein Denkte	22/6	Klein Förste	8/19
Klaistow	3/19	Kleestadt	18/12	Klein-Bieberau ...	18/12	<i>Klein Derschau</i> ...	3/13	Klein Freden ...	8/11
Klakendorf	1/38	Kleeste	3/17	Klein Bielow	5/17	Klein Deutschen ...	5/53	Klein Fredenbeck ..	8/42
—	1/39	Kleeth	20/10	<i>Klein Bierstedt</i> ...	6/14	<i>Klein Dexen</i>	1/11	Klein Friedrichs-	
Klam, Markt	28/34	Kleiditten	1/6	Klein Biesnitz ...	5/29	Klein Dirschkeim ..	1/3	<i>berg</i>	4/35
Klamp	7/14	Klein	28/55	Klein Biewende ...	22/6	<i>Klein Dirschken</i> ...	5/10	Klein Friedrichs-	
Klandorf	3/6	Kleina	17/15	Kleinbirken	1/22	Klein Disnack ...	7/6	<i>dorf</i>	1/18
Klannin	4/23	Kleinaga	17/15	Kleinblankenbach ..	13/164	Kleindittmanns-		Klein Friedrichs-	
Klanxbüll	7/21	Kleinaign	13/57	Kleinblankenfelde ..	1/4	<i>dorf</i>	14/24	<i>graben</i>	1/18
<i>Klapaten</i>	1/25	Kleinaitingen ...	13/213	Kleinblittersdorf ..	27/5	<i>Klein Dobritsch</i> ...	5/25	Klein Fullen	8/51
<i>Klappendorf</i>	14/26	Klein Albrechttau ..	1/41	Klein Blumberg ...	3/23	Klein Döbbern ...	3/22	Kleinfurra	6/43
Klappholz	7/16	Kleinalfalterbach ..	13/63	Klein Blumenau ...	5/53	<i>Klein Dübern</i> ...	5/59	Klein Gaddau ...	8/29
Klappung	28/50	<i>Klein Algermissen</i> ..	8/19	Kleinboberan	5/25	Klein Döhren ...	8/17	Klein Gaglow ...	3/22
Klaptau	5/41	<i>Klein Allgawisch-</i>		Kleinbobritzsch ...	14/20	Klein Dohren ...	8/51	Klein Gändern ...	3/40
<i>Klarenkransl</i>	5/2	<i>ken</i>	1/18	Kleinbocka	17/15	Kleindorf	5/56	Klein Gansen ...	4/31
Klarenthal (Saar) ..	27/5	Klein almerode ...	10/23	Kleinbockedra ...	17/25	Klein Dratow ...	20/16	Kleingarben ...	5/63
Klarfenwald	5/2	Klein alsleben ...	24/5	Kleinbockenheim ..	13/94	<i>Kleindrebnitz</i> ...	14/19	Klein Garde	4/31
Klarfließ	1/19	<i>Klein Alten-</i>		Kleinbodungen ...	6/43	Klein Drehle ...	8/47	Kleingarstadt ...	13/128
Klasdorf	3/5	<i>städten//Aßlar-</i>	10/40	Kleinböhlä	14/37	Klein Drensen ...	4/37	Kleingartach,	
Klastawe	3/34	Klein Althammer ...	5/46	Klein Bolkow ...	20/12	Klein Drenzig ...	3/27	<i>Stadt</i>	15/19
Klatzow	4/3	Klein Ammens-		Klein Bölaw	1/35	Kleindroben ...	6/34	Klein Gartz ...	6/14
<i>Klaukallen</i>	1/22	<i>leben</i>	6/19	<i>Klein Bogendorf</i> ...	5/42	<i>Kleindubrau</i> ...	14/19	Klein Gastrose ...	3/27
Klaukendorf	1/28	Kleinangerapp ...	1/15	Klein Bokern ...	8/47	Klein Düben ...	3/38	Kleingauden ...	1/20
Klaus	28/32	Klein Apenburg ...	6/14	Klein Bollhagen ...	20/12	Kleindünen	1/18	<i>Klein Gaudisch-</i>	
—	28/57	Kleinarl	28/42	<i>Klein Borek</i>	5/62	Klein Dungen ...	8/20	<i>kehmen</i>	1/20
—	28/84	Kleinaspach	15/5	<i>Kleinborthen//Groß</i>		<i>Klein Dumbeln</i> ...	1/19	Klein Gehlfeld ...	1/34
Klausaurach	13/147	Kleinau	6/11	<i>und</i>	14/27	Klein Eberharts ...	28/23	Kleingeorgenburg ..	1/22
Klausberg	5/45	— (<i>Ostpr.</i>)	1/19	Klein Boschpol ...	4/26	Kleinersdorf ...	17/25	Kleingeorgsdorf ...	5/6
Klausdorf	3/5	— (<i>Schlesien</i>) ...	5/19	Kleinbothen ...	14/35	—	28/13	Kleingera	14/47
—	3/14	Klein-Auheim ...	18/19	Kleinbottwar ...	15/23	Kleimeibstadt ...	13/176	Klein-Gerau ...	18/16
—	3/37	Klein Ausker ...	5/22	Kleinbrach	13/174	Klein-Eichen ...	18/15	Klein Gerlauken ...	1/22
—	4/4	Kleinbachrode ...	1/15	Klein Breese	3/17	Klein Eichen O. S.	5/49	Klein Germersleben ..	6/17
—	4/33	Kleinbachselten ...	28/60	—	8/29	Klein Eichholz ...	3/2	Klein Gerstedt ...	6/14
—	4/34	Kleinbadegast ...	24/7	<i>Klein Breesen</i> ...	20/7	Kleineicholzheim ..	16/22	Kleingeschaidt ...	13/132
—	7/14	Kleinbademeusel ...	3/38	Kleinbreitenbach ..	17/12	Kleineichstädt ...	6/31	Kleingschwenda	
— <i>a. Fehmarn</i> ...	7/12	Kleinbahren ...	3/32	Kleinbrembach ...	17/26	Klein Eicklingen ...	8/28	<i>b. Arnsgeruth</i> ...	17/21
Klausen	1/28	Klein Baitschen ...	1/20	Klein Bresa	5/12	Klein Eilstorf ...	8/30	— <i>b. Leutenberg</i> ..	17/21
Klausenleopolds-		<i>Klein Bajohren</i> ...	1/4	—	5/18	Klein Elbe	8/20	Kleingensee	13/149
<i>dorf</i>	28/6	Klein Ballerstedt ..	6/11	Klein Briesen ...	3/33	<i>Klein Ellguth</i> ...	5/10	Kleingestwitz ...	17/13
Klausfelde	4/39	Klein Ballhausen ...	6/50	—	5/56	—	5/13	Klein Giesen ...	8/19
Klausnagen	3/15	<i>Kleinbalzhöfen</i> ...	1/30	Klein Brodsende ...	1/42	—	5/15	Kleingießhübel ...	14/27
—	4/27	Kleinbardau ...	14/35	Kleinbrüchter ...	17/23	—	5/46	<i>Klein Gyratischken</i> ..	1/18
—	4/38	Kleinbardorf ...	13/176	Klein Brückow ...	4/31	Klein Ellingen ...	6/11	Klein Gischau ...	6/14
Klausheide	8/48	<i>Klein Bargen</i> ...	5/10	Klein Brunsrode ...	22/2	Kleinen, Bad ...	20/17	<i>Klein Gischau</i> ...	20/7
Klausen	1/11	Klein Barkau ...	7/14	Klein Bubainen ...	1/22	Kleinenberg ...	8/5	<i>Klein Gladbach</i> ...	11/56
—	1/31	Kleinbarnim ...	3/7	Kleinbucha	17/25	—, Stadt	9/19	Klein Gladebrügge ..	7/17
		Klein Barnitz ...	7/19	Klein Buckow ...	3/39				

Nummern der Länder und preußischen Provinzen (fette Ziffern): 1 Ostpreußen, 8 Hannover, 9 Westfalen, 10 Hessen-Nassau, 11 Rheinprovinz, 12 Hohenzollerische, 18 Hessen, 19 Hamburg, 20 Mecklenburg, 21 Oldenburg, 22 Braunschweig,

Kleingladenbach .. 10/26	Kleinhöflein 28/11	Klein Krams 20/9	Kleinlöbichau 17/25	Kleinneuhausen .. 17/26
Klein Gläfersdorf 5/43	Kleinholbach 10/38	Klein Krankow 20/13	Klein Logisch 5/27	Klein Neundorf... 5/29
Kleinglattbach... 15/35	Klein Holtensen.. 8/3	<i>Klein Kravleiden</i> .. 1/18	Kleinlohma 17/26 5/40
Klein Gleidingen .. 22/2	Klein Holzhausen. 6/11	Klein Krausehen .. 5/23	Klein Loitz 3/39	Kleinneundorf .. 17/21
Klein Glien 3/19	<i>Klein Horst</i> 4/21	Kleinkrausnick .. 3/32	Kleinlosnitz 13/145	Kleinneuschönberg 14/22
Klein Gluschen ... 4/31	Klein Hubnicken .. 1/3	Klein Kriebel 3/36	Klein Lubolz 3/33	<i>Kleinneusiedl</i> ... 28/7
Kleingnie 1/4	Klein Hundorf ... 20/14	Klein Krebs 1/40	Klein Lubs 4/37	<i>Klein Niebudschen</i> 1/22
Klein Göhren 6/29	Klein Hutbergen .. 8/43	Klein Kreidel 5/22	Klein Luckow 3/11	<i>Klein Niebudszen</i> 1/22
Kleingöltz 17/20	Kleinich 11/44	Klein Kreutz 3/16 20/16	Kleinniedesheim .. 13/94
Kleingöpfritz 28/23	Klein Ilde 8/20	Klein Krichen ... 5/41	Klein Lübars-	Klein Nicköhr ... 20/10
Klein Görnow 20/17	Klein Ilsede 8/24	Kleinkrösten 17/25	Riesdorf 6/7	<i>Klein Niendorf</i> ... 7/17
Klein Görshen ... 6/29	Kleiningersheim .. 15/23	Kleinkrösten 1/30	Klein Lübbichow .. 3/40	Klein Niendorf ... 20/11
<i>Klein Goltmisch</i> ... 5/23	<i>Klein Ischdaggen</i> .. 1/18	Kleinkromsdorf .. 17/26	Klein Lüben 3/17	<i>Klein Nienhagen</i> .. 20/12
Klein Gottschow .. 3/17	Kleinitz 5/31	Klein-Krotzenburg 18/19	<i>Klein Lübs</i> 6/7	Klein Nimsdorf .. 5/46
Klein Grabau 1/40	<i>Klein Jänowitz</i> .. 5/39	<i>Klein Krutschen</i> .. 5/10	Kleinlüder 10/7	Kleinnondorf ... 28/25
Kleingrabe 6/47	<i>Klein Jagodnen</i> .. 1/30	Klein Kütte 4/38	Klein Lukow 20/16	Klein Nordende .. 7/13
Klein Graben 5/19	Klein Jamno 3/38	Klein Kühren 8/29	Klein Lunow 20/10	Klein Nossin 4/31
Klein Grabenstedt 6/14	Klein Jannewitz .. 4/26	Kleinkugel 6/32	Klein Machnow ... 3/14	Klein Notizen ... 1/30
Klein Grabow 20/7	Klein Jauer 1/30	Klein Kuhren 1/3	Klein Machmin ... 4/31	Kleinnottersdorf .. 13/138
<i>Klein Grabowen</i> ... 1/32 3/20	<i>Klein Kummeln</i> .. 1/25	Klein Martinau ... 5/19	Klein Nuhr 1/14
<i>Klein Gräditz</i> ... 5/27	Kleinjena 6/37	Kleinkummen 1/25	Klein Mahendorf .. 5/50	<i>Klein Obscher-</i>
Klein Gräferdorf. 6/29	Klein Jenkwitz ... 5/14	Klein Kummerfeld 7/17	Klein Mahner ... 8/17	<i>ningken</i> 1/18
Klein Grauden ... 5/46	Klein Jerutten ... 1/33	<i>Klein Kummel-</i>	Kleinmaischeid .. 11/9	Kleinobringen ... 17/26
Klein Grenz 20/7	Klein Jestin 4/25	<i>schen</i> 1/19	Kleinmangelsdorf 6/8	Kleinochsenfurt .. 13/183
Kleingrenzberg ... 1/18	<i>Kleinjetzelsdorf</i> 28/12	Kleinkundorf 17/17	Klein Mangersdorf 5/47	Klein Oels 5/13
Klein Grobienen .. 1/15	<i>Klein Jadupinen</i> .. 1/23	<i>Kleinkunzitz</i> ... 14/19	Klein Maransen .. 1/34	Klein Öls 5/14
<i>Klein//Groß</i> 20/12	Klein Johndorf .. 5/18	Kleinkutten 1/16	Klein Margsdorf .. 5/53	<i>Klein Ölsa</i> 5/42
<i>Klein Gudellen</i> ... 1/19	Klein Justin 4/2	<i>Klein Kyhna</i> 6/21	Kleinmariazell ... 28/6	Klein Offensteth .. 7/13
Kleinguden 1/19	<i>Klein Kackschen</i> 1/25	Klein Laasch 20/9	Klein Marienwalde 1/18	Kleinoblersdorf .. 14/5
Klein-Gumpen ... 18/13	Kleinkadolz 28/11	<i>Klein Labenz</i> ... 20/17	Kleinmark 1/25	<i>Klein Oletzko</i> ... 1/26
Klein-Gumpen//	<i>Kleinkagen</i> 14/26	Klein Lafferde ... 8/24	Klein Marzehms .. 3/19	Kleinoaldendorf .. 8/57
Ober-..... 18/13	Kleinkahl 13/164	<i>Klein Lagieweik</i> 5/51	Klein Massow 4/26	<i>Klein Olschau</i> ... 1/32
Klein Gusborn ... 8/29	<i>Klein Kalkeninken</i> 1/9	<i>Klein Lahse</i> 5/10	Klein Massowitz .. 4/20	Kleinopitz 14/21
Kleinhadersdorf .. 28/17	Kleinkalkfelde ... 1/9	Kleinlangenfeld .. 11/48	Klein Meckelsen .. 8/37	Kleinort 1/36
Kleinhänchen ... 14/24	Kleinkamsdorf ... 6/52	Kleinlangheim,	<i>Klein Medewede</i> .. 20/14	Klein Oschersleben 6/17
Klein Häuslingen.. 8/30	Klein-Karben ... 18/14	Markt 13/175	Klein Mehßow ... 3/20	Kleinosida 6/41
Klein Hansdorf ... 7/19	Kleinkarlbach ... 13/94	<i>Klein Lantow</i> ... 20/7	<i>Kleinmeißeldorf</i> 28/12	<i>Klein Ossig</i> 5/10
Klein Hanswalde .. 1/10	Klein Karshöh ... 5/50	<i>Klein Lasche-</i>	Klein Mellen 4/34	Klein Obnig 3/22
Kleinharras 28/9	Klein Karzenburg 4/28	<i>ningken</i> 1/22	<i>Klein Menturren//</i>	Kleinosterhausen .. 6/31
Klein Harrie 7/14	Klein Kauer 5/27	Kleinlaschnicken .. 1/22	<i>Groß u.</i> 1/15	Kleinostheim 13/165
Kleinhartmanns-	<i>Klein Kauern</i> ... 5/14	Kleinlasken 1/31	Klein Merzdorf ... 5/17	Klein Ostwalde ... 1/25
dorf 14/22	Kleinkemnat 13/203	Klein Lassowitz .. 5/62	<i>Klein Meschkuppen</i> 1/23	Klein Ottenhagen .. 1/8
Kleinhaslach 13/125	Kleinkems 16/12	<i>Klein Laszeningken</i> 1/22	Klein Methling ... 20/10	Kleinottweiler ... 27/2
Klein Haßlow 3/9	Kleinkevelaer ... 11/18	<i>Klein Lattana</i> ... 1/33	Kleinmilkau 14/38	Kleinow 3/17
Kleinhastedt 7/20	Kleinkeula 17/23	Kleinlauchstädt .. 6/29	<i>Kleinmilitz</i> 14/36	Klein Pampau 7/6
Kleinhau 11/55	Klein Kienitz ... 3/14	Klein Lauden ... 5/18	Klein Mimmelage .. 8/47	Klein Panknin ... 4/19
<i>Klein-Hausen</i> ... 18/8	Kleinkirchberg .. 28/11	Kleinlaudenbach .. 13/164	Klein Mist 20/13	Klein Pankow ... 3/9
Klein Heere 8/20	Kleinkirchheim,	Kleinlautersee ... 1/15	Kleinmockritz ... 14/34	Klein Pantken ... 5/22
Klein Hegesdorf .. 8/3	Bad 28/70	Klein Lehna 6/29	Kleinmöhlan 24/7	Klein Partwitz ... 5/34
Klein Hehlen 8/28	Klein Kirschbaum 3/40	Klein Lehwalde .. 1/34	Kleinmölle 4/5	Kleinpaschleben .. 24/7
<i>Kleinheide</i> 1/8	Kleinkissendorf .. 13/201	Klein Leine 3/33	Kleinmölle 4/23	<i>Klein Patschin</i> ... 5/63
Klein Heide 8/29	Kleinkitzhofen .. 13/203	Kleinleiningen ... 6/33	Kleinmölsen 17/26	Klein Peiskerau .. 5/14
Kleinheidenau ... 1/33	Klein Kleeberg ... 1/28	Kleinleipnig 24/7	Klein Möringen .. 6/16	<i>Klein Pelledauen</i> 1/15
Kleinheidenstein .. 1/18	<i>Klein Klinkrade</i> .. 7/6	Kleinleistikow ... 4/9	Klein Mokratz ... 4/18	<i>Kleinpelsen</i> 14/37
Klein Heidorn ... 8/8	Klein Kloden 5/8	Kleinleitzkau ... 24/8	Klein Molzahn ... 20/13	Klein Perbagen .. 1/25
Klein Heinersdorf. 3/41	Kleinkmheden ... 6/25	Kleinelkenfeld ... 13/129	Klein Moor 8/32	<i>Klein Petersnitz</i> 5/10
Klein Heinrichsdorf 1/18	Klein Kniegnitz .. 5/15	Klein Lemkendorf 1/28	Kleinmotten 28/23	Klein Petersdorf .. 3/38
Klein Heinzendorf. 5/43	Kleinkochberg .. 17/20	Klein Lengden ... 8/15	Klein Muckrow ... 3/33	Kleinpetersdorf .. 28/60
Klein Helle 20/10	Klein Kochen ... 5/59	<i>Klein Leng-</i>	Kleinmückern ... 17/11	Klein Peterwitz .. 5/8
Klein Helmsdorf .. 5/30	Klein Köhren ... 8/2	<i>meschen</i> 1/17	Kleinmühlingen .. 24/6 5/10
Kleinhelmsdorf .. 6/37	Klein Közig 3/38	Kleinlenkenau ... 1/25	Kleinmünster ... 13/171 5/13
Klein Hennersdorf 3/38	Klein Köris 3/14	<i>Klein Lenke-</i>	Kleinmürbisch ... 28/51 5/61
..... 5/36	Klein Köthel ... 20/10	<i>ningken</i> 1/25	Klein Muritsch ... 5/19	<i>Kleinphilippsreut</i> 13/84
Kleinhennersdorf. 14/27	Kleinkötz 13/201	Klein Lenku 1/30	Kleinmuttschen .. 28/19	<i>Klein Pirkallen</i> ... 1/23
Klein Henstedt ... 8/2	Klein Kollmar ... 7/18	Klein Leschienen .. 1/33	Klein Mutz 3/15	Klein Plasten ... 20/16
Kleinhheppach ... 15/36	<i>Klein Kolpacken</i> .. 1/15	Klein Lessen 8/1	Klein Nadel 4/33	<i>Klein Puschnitz</i> .. 5/63
Kleinheringen ... 6/37	<i>Klein Kommerowe</i> 5/19	Klein Leuthen ... 3/33	<i>Klein Nädlitz</i> ... 5/2	Klein Podel 4/31
<i>Kleinherrmsdorf</i> 14/33	Kleinkorbetha ... 6/29	<i>Klein Leutmanns-</i>	<i>Klein Nattatsch</i> ... 1/32	Kleinpöchlarn,
Klein Hesebeck .. 8/36	Kleinkorga 6/34	<i>dorf</i> 5/17	<i>Klein Naujock,</i>	Markt 28/16
Klein Hesepe ... 8/51	Kleinkorgau 6/39	Klein Liebenau ... 6/29	<i>Forst, Gutsbezirk</i> 1/9	Kleinpörthen ... 6/41
<i>Kleinhessen</i> ... 14/49	Klein Koschen ... 3/20	Klein Liebitz ... 3/33	Kleinnaundorf ... 14/21	Kleinpöna 14/35
Kleinhettstedt ... 17/12	Klein Kosel 5/7	Kleinliebringen .. 17/12 14/23	Klein Pogel 5/22
Kleinheubach,	Kleinkosel (Ostpr.) 1/32	Klein Lienichen .. 4/13	Klein Nebrau ... 1/40	<i>Klein Pogul</i> 5/22
Markt 13/180	<i>Klein Kostau</i> ... 1/32	<i>Klein Lieskow</i> ... 3/22	Klein Netterden .. 11/28	<i>Kleinpoley</i> 24/6
Kleinhildesheim .. 1/23	Klein Kothau ... 5/43	Klein-Linden ... 18/15	Klein Nemerow ... 20/15	Klein Polkwitz ... 5/43
Klein Hilligsfeld 8/5	<i>Klein Kottorz</i> ... 5/59	Klein Lissa 6/21	Klein Neudorf ... 5/4	Klein Pomeiske .. 4/20
Klein Himstedt .. 8/20	<i>Klein-Kottulin</i> ... 5/63	Klein Lobke 8/26 5/50	Klein Pomau ... 1/14
Kleinhirschbach .. 15/27	Klein Kotzenau, 5/41	Kleinlobming 28/54	Klein Neuendorf . 3/31	<i>Klein Posemukel</i> .. 3/41
Kleinhöbing 13/138	Forst, Gtsbez. ... 5/41			

Klein Posenbrück—Klemzow

Alphabetisches Verzeichnis der Gemeinden

Klein Posenbrück	3/41	<i>Klein Rudminnen.</i>	1/23	Klein Schwiesow	20/7	<i>Klein Tinz.....</i>	5/2	Klein Wickerau ..	1/38
<i>Kleinpostwitz</i>	14/19	<i>Kleinrügeln.....</i>	14/37	Klein Schwirsen	4/28	—	5/39	Klein Wieblitz ...	6/14
Klein Pramsen	5/57	Klein Rünz	20/13	Klein Schwülper ..	8/31	Klein Totschen ...	5/19	Klein Wiehe	7/5
<i>Klein Prawts-</i>		Klein Runow.....	4/29	Kleinseebach	13/132	Klein Trakehnen .	1/20	Klein Wierau	5/17
<i>hagen</i>	20/13	Kleinrust	28/20	Kleinseedorf.....	1/32	<i>Klein Trebbow...</i>	20/14	Klein Wiersewitz	5/8
Kleinpreußenbruch	1/20	Kleinruten	1/33	Kleinseeheim	10/18	—	20/15	Klein Wiershausen	8/15
Kleinpreußenwald.	1/20	<i>Klein Ruttken</i>	1/33	Kleinsehren.....	1/41	Kleintrebnitz	14/23	Kleinwiesdorf....	5/25
<i>Klein Priebus</i>	5/42	Kleinsaara	17/15	<i>Kleinseidau.....</i>	14/19	Klein Tromnau...	1/41	Kleinwiesendorf..	28/22
Kleinpriesligk ...	14/33	Klein Sabin	4/34	<i>Kleinseitschen...</i>	14/19	<i>Klein Tschirne</i> ...	5/27	Kleinwillersdorf..	28/13
Kleinprießnitz ...	17/13	Klein Sabow	4/9	Klein Selten	5/43	<i>Klein Tschuder</i> ...	5/3	<i>Klein Wilkawa</i> ...	5/19
Klein Pritz	20/11	Kleinsachsenheim	15/23	Kleinsemmering ..	28/63	<i>Klein Tschunkawe</i>	5/10	<i>Klein Wilkowitz...</i>	5/63
<i>Klein Prudimmen.</i>	1/18	<i>Klein Sägewitz...</i>	5/2	Kleinsendelbach ..	13/134	Klein Tuchen	4/20	Kleinwinklarn ...	13/64
Kleinprüfening ...	13/71	Klein Särchen....	3/38	<i>Kleinsermuth</i>	14/35	Klein Twülpstedt.	22/4	Klein Winnigstedt	22/6
<i>Klein Pruschillen.</i>	1/20	Klein Sakrau.....	1/32	Klein Siemen	20/12	Klein Ujeschütz ..	5/19	Klein-Winternheim	18/18
Kleinpürschütz ...	17/25	Klein Sander	20/14	Klein Siemz	20/13	Klein Übersdorf..	5/7	Kleinwirschleben..	24/6
Klein Purden	1/28	Kleinsander	8/57	Klein Sien	20/7	Kleinulrichschlag	28/23	Klein Wittenberg .	4/33
<i>Klein Quassow</i> ...	20/15	Klein Sankt Paul,		Kleinsierndorf ...	28/11	Klein-Umstadt ...	18/12	Kleinwittenberg	
Klein Quenstedt .	6/10	Markt	28/69	Klein Silber.....	4/32	Klein Upahl	20/7	(Elbe)	6/39
Klein Radden	3/32	Klein Sankt Veit.	28/67	Klein Silkw	4/31	Kleinurleben	6/45	Klein Wittensee ..	7/1
Klein Raddow	4/27	Klein Sarau.....	7/6	<i>Klein Sülsterwitz</i>	5/2	Klein Vahlberg ...	22/6	Klein Wolkau b.	
Klein Rade	3/40	Klein Sarne.....	5/47	Klein Sisbeck	22/4	Klein Vargula	6/45	Eilenburg	
Klein Radem	1/41	Kleinsassen	10/7	Klein Sittensen ...	8/37	Klein Varchow ...	20/16	(-Schönwölkau) .	6/21
Klein Raden	20/7	Klein Satspe	4/19	Klein Sittkeim ..	1/9	Klein Vielen	20/16	Kleinwöllmiß	28/62
Klein Radisch	5/42	Kleinsaubernitz..	14/19	<i>Klein Skaisgirren.</i>	1/25	Klein Voigtstett.	22/4	Kleinwürden	8/39
Kleinradl	28/49	Klein Saul	5/8	Klein Skirlack....	1/15	Kleinvoigtsberg ..	14/22	Kleinwolfstein ...	28/16
Kleinradmeritz ...	14/25	Klein Sausgarten	1/11	<i>Klein Skomatzko</i> .	1/30	Kleinvoigtshagen	20/13	Kleinwolmsdorf ..	14/21
Klein Rädchen	5/8	<i>Klein Schabienen..</i>	1/15	Klein Sobrost	1/15	Kleinvolderberg ..	28/76	Kleinwolschendorf.	17/17
Klein Ragauen ...	1/15	Klein Schauen ...	3/2	Kleinsöding	28/62	Klein Volz	4/28	Klein Wolstrup...	7/5
Kleinragewitz ...	14/37	Klein Schenkenberg	7/19	Kleinsölk	28/57	Klein Vorwerk ...	5/27	Klein Woltersdorf.	3/9
Klein Rakitt	4/31	Klein Schiemanen.	1/33	Klein Solschen ...	8/24	<i>Klein Wabbeln...</i>	1/25	Klein Wootz	3/17
Klein Rambin....	4/19	Kleinschierstedt	24/6	Klein Solt	7/5	Klein Wachlin....	4/9	<i>Klein Wronnen</i> ...	1/30
Kleinrambow	20/17	<i>Klein Schildern</i> ...	5/39	Kleinsommershöfen	1/18	Kleinwalbur	13/128	Klein Wubiser....	3/28
Kleinraschütz ...	14/23	<i>Klein Schillehlen.</i>	1/25	<i>Klein Sophienthal.</i>	4/9	Kleinwalde	1/5	Kleinwülknitz ...	24/7
<i>Klein Rasschwitz</i> ..	5/2	Klein		Kleinsorge	1/23	— (Kr. Elch-		<i>Klein Würbitz</i> ...	5/27
Klein Rauden	5/61	Schimmendorf .	5/59	Kleinsorheim	13/212	niederung) ...	1/18	Klein Wüstenfelde	20/10
Klein Rauschen ..	1/31	<i>Klein Schimnitz...</i>	5/59	<i>Klein Spabienen..</i>	1/29	Klein Walden ...	5/49	Kleinwulkow	6/8
Klein Rautenberg.	1/2	Kleinschirma....	14/22	Klein Sprenz	20/7	Kleinwallstadt ...	13/182	Kleinwusterwitz ..	6/8
Klein Rechtenbach	10/40	Klein Schkorlopp .	6/29	Klein Spiegel....	4/13	Klein Waltersdorf .	5/13	Klein Zacharin ...	4/38
<i>Klein Recketschen</i>	1/22	Klein Schläfken ..	1/32	<i>Klein Stüdten</i>	14/38	—	14/22	Klein Zapplin ...	4/21
Klein Reinkendorf	4/11	Kleinschlag	28/53	Klein Stamm	1/36	Kleinwandersdorf .	5/39	Klein Zarnow	4/5
<i>Kleinreinprechts-</i>		Klein Schlaticow .	4/13	Klein Stangenwald .	1/20	Klein Wangelin...	20/11	Klein Zarnewanz .	4/8
<i>dorf</i>	28/12	Kleinschloßberg...	1/23	<i>Klein Stanisch...</i>	5/49	<i>Klein Wannau-</i>		Klein Zechen....	1/29
Kleinreinsdorf ...	17/17	Kleinschmalkalden	10/11	Klein Stavern....	8/51	<i>glauken</i>	1/18	<i>Klein Zeeher</i>	7/6
Klein Reken	9/4	— (Thür. Anteil)	17/16	Klein Stetchau ...	17/15	Klein Wangen ...	6/31	Kleinzedar	1/15
Kleinrettbach	6/50	Klein Schmölen ..	20/9	Klein Stein	5/49	<i>Klein Wannau-</i>		Klein Zeidel.....	5/49
Klein Reußen	1/34	Klein Schmograu .	5/22	Kleinsteimach....	13/171	<i>glauken</i>	1/18	Kleinzell	28/15
Klein Rheide	7/16	Klein Schneen	8/15	Kleinsteimbach...	16/19	<i>Klein Wanzer</i> ...	6/11	—	28/36
Kleinrheinfeld ...	13/169	Klein Schnellendorf	5/47	—	28/51	Klein Wanzleben .	6/17	Kleinzerbst.....	6/39
Klein Rhüden	22/3	Klein Schönau ...	1/1	<i>Kleinsteinberg...</i>	14/35	Kleinwardorf ...	28/19	—	24/7
<i>Klein Rösenow...</i>	20/7	Kleinschönau....	14/28	Klein Steindorf .	1/9	<i>Klein Warnin</i> ...	20/17	Klein Zerlang ...	3/9
Kleinriedenthal ...	28/11	—	28/25	<i>Klein Steinersdorf.</i>	1/41	Kleinwarnau	1/30	Kleinzieken ...	28/60
<i>Klein Rietz</i>	3/2	—	28/25	Klein Steinhausen.	13/105	<i>Klein Warminglen.</i>	1/23	Klein Zicker	4/12
Kleinrinderfeld ..	13/185	Kleinschönberg ..	14/26	Klein Steimke	8/31	Klein Warnow ...	3/17	Kleinziegenfeld ..	13/144
Kleinringe	8/48	Kleinschönebeck ..	3/6	<i>Klein Steinheim.</i>	18/19	Kleinwarthen ...	1/18	Klein Ziescht....	3/5
<i>Klein Rimmersdorf.</i>	5/41	Klein Schönfeld ..	4/5	Klein Stelzendorf .	28/11	Klein Warsungen .	6/43	Klein Ziethen ...	3/1
Klein Rischow ...	4/10	Klein Schönforst .	1/41	<i>Klein Stepenitz</i> ...	4/2	Kleinwechungen .	6/43	Klein-Zimmern ..	18/12
Kleinroda	6/22	Klein Schönwald .	5/7	Kleinstetteldorf .	28/11	Kleinweidelbach .	11/11	Klein Zörn	14/47
Klein Rodensleben	6/17	Klein Schöppen-		Klein Stöckheim .	22/2	Klein Weigelsdorf.	5/13	Klein Zöllnig ...	5/13
Klein Rödersdorf .	1/5	stedt	22/2	<i>Klein Stolpen</i>	14/33	Kleinweikersdorf .	28/11	Klein Zössen	14/33
Klein Rührsdorf ..	5/40	Kleinschollen ...	1/25	Kleinstorkwitz ...	14/36	Kleinweil	13/33	Kleinzschepa ...	14/35
Kleinrührsdorf ...	14/21	<i>Klein Schorellen</i> .	1/23	Klein Stove	20/12	Kleinweiler	1/20	Kleisack	1/35
Klein Rönnau ...	7/17	Klein Schretstaken	7/6	Klein Strehlitz ...	5/57	Kleinweisach	13/139	Kleiseerkoog ...	7/21
Kleinrössen	6/34	Klein Schulzendorf	3/14	Klein Strellin ...	4/31	Kleinweißandt ...	24/7	Kleist	4/23
Kleinrötz	28/13	Klein Schunkern .	1/22	Klein Strengeln .	1/16	<i>Kleinweitzschen</i>	14/34	Kleistau	6/14
Klein Rogahn	20/14	Kleinschwabhausen	17/25	Klein Strömkendorf	20/17	<i>Kleinwelka</i>	14/19	Kleistdorf	3/41
Klein Rogallen ...	1/29	<i>Klein Schwalg</i> ...	1/26	<i>Klein Stüdmitz</i> ...	4/34	Klein Welle	3/17	Klemenswalde ...	1/18
Klein Roge	20/7	Kleinschwand ...	13/81	Klein Stürlack ...	1/30	Kleinwelsbach ...	6/45	Klement	28/17
Klein-Rohrheim ..	18/16	Kleinschwarzen-		Klein Süntel	8/10	Klein Welzheim...	18/19	Klemmen	4/2
Kleinrokitten	1/18	bach	13/145	Klein Sürchen....	5/22	—	4/10	—	4/10
Kleinromstedt ...	17/26	Kleinschwarzen-		Klein Sürding ...	5/2	Kleinwenzen	20/14	Klemmerwitz ...	5/39
Kleinropperhausen	10/25	lohe	13/153	Klein Süstedt ...	8/36	Kleinwenden	6/43	<i>Kleinwitz</i>	5/27
Kleinrosen	1/29	Klein Schwarzlosen	6/16	Kleintal	1/34	Kleinwenkheim ...	13/174	Klempau	7/6
<i>Klein Rosen</i>	5/17	Klein Schwarzsee .	4/38	Kleintaucha	17/11	<i>Klein Wers-</i>		Klempenow	4/3
Klein Rosenburg .	6/3	<i>Klein Schwaß</i> ...	20/12	<i>Kleintauschwitz</i>	17/11	—	1/20	Klempin	4/13
<i>Klein Rosinsko</i> ...	1/19	Klein Schwechten .	6/16	Klein Teetzleben .	4/3	—	1/23	—	4/19
—	1/29	<i>Kleinschweidnitz</i>	14/25	Kleintettau	13/141	Kleinwerther ...	6/43	Klemstein	5/54
Klein Rossau	6/11	Klein Schwein....	5/27	<i>Klein Tessin</i>	20/12	Klein Wesenberg .	7/19	Klemzig	3/41
Kleinruden	1/23	Kleinschweinbarth	28/17	Kleinthiemig ...	14/23	Kleinwetzdorf ...	28/11	Klemzow	3/28
Kleinrudstedt....	17/26	Klein Schwichow .	4/26	Klein Thondorf..	8/36	Kleinwetzles....	28/25	—	4/19

Nummern der Länder und preußischen Provinzen (fette Ziffern): 1 Ostpreußen, 8 Hannover, 9 Westfalen, 10 Rheinprovinz, 12 Hohenzollerische, 18 Hessen, 19 Hamburg, 20 Mecklenburg, 21 Oldenburg, 22 Braunschweig,

Klenau	1/2	Klingen.....	13/93	Klößen	4/20	Klüden	6/4	Knollbach	17/19
—	13/28	— (Ostpr.)	13/183	Klösterchen	1/40	Klüppelberg	11/42	Knopen	1/6
Klengel	17/25	— /Nieder-	1/22	Klösterle	28/82	Klüschau	5/63	Knopp-Labach	13/105
Klengen	16/6	— /Ober-	18/12	Klösterlich Neudorf	5/34	Klüß	20/9	Knorburg	7/21
Klenkendorf	8/37	Klingenbach	18/12	Klötitz	14/37	Klüssendorf	20/17	Knorrendorf	20/10
Klennow	8/29	Klingenberg	28/8	Klötze, Stadt	6/4	Klüßerath	11/51	Knorscheid	27/6
Klenowe	5/7	Klingenberg	1/1	Klötzen	1/40	Klützw	4/5	Knurrbusch	4/2
Klenz	20/10	Klingenberg	1/2	Klötzin	4/2	—, Stadt	20/13	Knutbühren	8/15
Klenzin	4/31	—	14/21	—	4/19	Klützkow	4/19	Kobande	20/14
Kleppelsdorf	5/40	—	15/19	—	7/12	Klützw	4/10	Kobbelbude	1/8
Kleppen//Alt	5/25	— a. Main, Stadt	13/182	Klogehen	1/10	Klüversborstel	8/41	Kobbelhals	1/33
— //Neu	5/25	Klingenbrunn	13/53	Klohn	1/23	Kluftern	16/5	Kobbeln	3/27
Klepsau	16/22	Klingendorf	20/12	Klohn	1/18	Kluis	4/12	Kobbenrode	9/44
Kleptow	3/11	Klingenhain	14/37	Klonau	1/34	Kluse	8/46	Kobbensen	26/2
Klepzig	3/19	Klingenmünster	13/93	Klonitz	5/35	Klusorth-Bramhaar	8/49	Kobelau	5/5
—	6/21	Klingenstein	15/34	Klonofken	1/4	Kluß	4/23	Kobeln	1/6
Kleschauen	1/15	Klingenthal, Stadt	14/45	Klonschen	4/20	Klutschau	5/49	—	14/23
Kleschen	1/26	Klingerswalde	1/6	Kloppenheim	18/14	Klutznick	1/28	Kobelnick	5/12
Kleschin	4/35	Klingewalde	5/29	Kloppitz	3/40	Kluvenhagen	8/43	Kobelwitz	5/19
Kleschinz	4/31	Klinglacken	1/14	Klopschen	5/27	Kmehlen	14/23	—	5/46
Kleschöwen	1/26	Klings	17/14	Klopzow	20/16	Knacksee	4/38	Koben	5/59
Kleschöwen	1/15	Klingsmoos	13/210	Klosdorf	5/14	Knäblacken	1/14	Kobenz	28/54
Kleschwitz	5/22	Klingsporn	1/25	Kloschwitz	6/27	Knakendorf	4/33	Koberg	7/6
Klessen	3/16	Klink	5/59	—	14/47	Knapendorf	6/29	Kobern	11/5
Klessengrund	5/9	Klinke	20/16	Klossa	6/34	Knatensen//Sellien- dorf	26/1	Kobersdorf, Markt	28/19
Klessig	14/26	Klinken	6/4	Klossow	3/28	Knatewitz	14/35	Kobershain	6/35
Klessin	3/31	Klinken	20/11	Kloster	4/12	Knau	17/11	Koberwitz	5/2
Klessow//Groß	3/20	— (Ostpr.)	1/26	—	28/49	—	17/22	Kobilinnen	1/31
Kleszöwen	1/26	Klinkow	3/11	Klosterbauerschaft	9/22	—	17/22	Kobitzsch	14/26
Kleszowen	1/15	Klinkrade	7/6	Klosterberg	13/28	Knausholz	27/6	Kobitzschwalde	14/47
Kletellen	1/18	Klinkrade//Groß	7/6	Klosterbeuren	13/202	Knauten	1/11	Koblach	28/84
Kletkamp	7/14	— //Klein	7/6	Klosterbrück	5/59	Knauthain	14/36	Koblentz	4/17
Klettbach	17/26	Klint	8/39	Klosterbuch	14/34	Knautnaundorf	14/36	Koblentz	5/34
Klettenberg	6/43	Klint	8/39	Klosterdorf	3/7	Knoblinghausen	9/41	—, Stadt	11/4
Klettendorf	1/39	Klinthenen	1/4	Klosterfelde	3/6	Kneese	20/12	Kobrow	20/7
—	5/2	Klintum	7/21	—	4/32	Kneese, Dorf	20/14	—	20/17
—	5/17	— //Oldsum- wald	7/21	Klostergerings- wald	14/38	—, Hof	20/14	Kobscheid	11/48
—	28/63	Klinze	6/4	Kloster Gröningen	6/10	Knegendorf	20/7	Kobschütz	14/33
Klettental	5/27	Klippendorf	3/41	Kloster Haeseler	6/22	Kneiffen	1/22	Kobulten	1/33
Klettstedt	6/45	Klipphausen	14/26	Klosterhäuser	14/26	Kneiting	13/71	Kobyllno	5/59
Klettwitz	3/20	Klipschen	1/25	Klosterhäuser	14/26	Kneitlingen	22/6	Kochel	13/30
Kletzen	6/21	Klipschen-Rödschen	1/25	Klosterheide	3/13	Kneja	5/62	Kochelsdorf	5/53
Kletzin	4/3	— -Rödszen	1/25	Klosterhöfe	10/21	Knellendorf	13/141	Kochem, Stadt	11/6
—	20/17	Klischen	1/23	Klosterhof	7/16	Knesebeck	8/31	Kochen//Groß	5/59
Kletzke	3/17	Klitschdorf	5/23	— //Itzehoer	7/18	Knetzgau	13/171	— //Klein	5/59
Kleukheim	13/155	— Wehrauer	—	Klosterholte- Haverbeck	8/51	Knickhagen	10/16	Kochendorf//Jagst- feld	15/19
Kleuschnitz	5/47	Heide, Anteil	—	Klosterholte- Klosterkumbd	11/11	Kniebis	16/16	Kocherbach	18/8
Kleusheim	9/45	Kr. Bunzlau,	—	Klosterlausnitz,	17/25	Kniedorf	5/59	Kochern	5/14
Kleutsch	5/5	Forst, Gtsbez.	5/23	— Bad	17/25	Kniegnitz	5/2	Kochersteinsfeld	15/19
—	24/7	— Wehrauer	—	Klosterlechfeld	13/213	—	5/19	Kocherstetten	15/21
Kleve	7/11	Heide, Anteil	—	Kloster Malchow	20/16	—	5/39	Kochertürn	15/19
—	7/18	Kr. Sprottau,	—	Klostermansfeld	6/26	—	5/41	Kochsdorf	3/39
—	9/20	Forst, Gtsbez.	5/43	Klostermarienfeld	28/19	— //Groß	5/15	—	5/42
—, Stadt	11/21	Klitschmar	6/21	Klostermarienberg	28/19	— //Klein	5/15	Kochstedt	24/7
Klevenow	4/8	Klitten	5/42	Klostermoor II	8/57	Knietlingen	16/19	Kockendorf//Alt	1/28
Kleverhof	20/10	— //Groß	1/1	Klosterneuburg,	28/22	Knippitten	1/11	Kockendorf//Neu	1/28
Klevesche Häuser	3/13	Klitzschen	6/35	Stadt	28/22	Kniestadt	8/17	Kockwitz	6/21
Klewienen	1/9	Klitzschena	6/39	Kloster Neuendorf	6/4	Knienbruch	4/26	Koddien	1/14
Klewitz	3/28	Klix	5/43	Klosterreichenbach	15/13	Kniphausen	21/6	Kodersdorf	5/42
Kliding	11/6	—	14/19	Klosterseele	8/2	Knippelsdorf	6/34	Kodlewe	5/10
Klieden	24/8	Klixbüll	7/21	Kloster Veilsdorf	17/18	Knipode	1/32	—	5/19
Kliening	28/73	Klobbicke	3/7	Kloster Veßra	6/49	—	4/20	Kodram	4/18
Klieschau	5/22	Klobenreuth	13/65	Klosterwalde	3/15	Knipstein	1/6	Köbelitz	6/14
Kliestow	3/14	Kloch-Ellguth	5/19	Kloster Wulfs- hagen	20/12	Knispel	5/54	Köben a./Oder, Stadt	5/22
—	3/31	Kloch-Felde	5/19	Kloster Zinna,	—	Knittelfeld, Stadt	28/54	Köblitz//Weigs- dorf	14/25
Klietz	6/8	Klockenbagen	20/12	Flecken	3/5	Knittelsbach	13/129	Köchelstorf	20/13
Klietzniek	6/8	Klockow	3/11	Klotainen	1/6	Knittelsheim	13/95	Köchendorf	5/18
Klieve	9/41	—	20/10	Klotingen	9/48	Knittlingen, Stadt	15/35	Köchingen	22/2
Klimmach	13/213	—	20/15	Klotten	11/6	Knobbenort	1/16	Köchstedt	6/27
Klimmen	1/17	Klocks Dorf	20/13	Klotzen	4/38	Knobelsdorf	5/30	Köckenitzsch	17/13
Kling	13/32	Klocks in	20/16	Klotzsche, Stadt	14/21	—	14/34	Köckern	6/20
Klinga	14/35	Klodram	20/8	Kloxin	4/10	—	17/21	Köckritz	17/15
Klingbeck	4/38	Klodobach	5/50	Klubinn	1/18	Knoblach	3/8	Köckte	6/4
— //Groß	1/5	Kloden//Groß	5/8	Klücken	4/31	—	6/8	Ködderitzsch	17/26
Klinge	3/22	— //Klein	5/8	Kludenbach	11/11	Knöppelsdorf	1/8	Köddingen	18/6
Klingelbach	10/36	Klodnitz	5/46	Klücken	4/10	Knöringen	13/99		
Klingen	13/9	Klöch	28/61	— //Alt	4/32				
—	13/67	Klöden	6/34	— //Neu	4/32				
		Klöpperfier	4/38						

2 Berlin, 3 Brandenburg, 4 Pommern, 5 Schlesien, 6 Prov. Sachsen, 7 Schleswig-Holstein, Lande, 13 Bayern, 14 Land Sachsen, 15 Württemberg, 16 Baden, 17 Thüringen, 23 Bremen, 24 Anhalt, 25 Lippe, 26 Schaumburg-Lippe, 27 Saarland, 28 Österreich.

Köditz — Kollande

Alphabetisches Verzeichnis der Gemeinden

Köditz.....	13/140	Königlich Reetz ..	3/28	Königsmoor//		Körtnitz//Alt	4/34	Köwerich	11/51
—	17/21	Königreich	8/42	Veenhuser,		Körzendorf	13/149	Kogel, auch Kogl	28/22
Ködnitz	13/142	Königsau	11/11	Gtsbez.	8/57	Körzin	3/19	Kogel	20/8
Köfeln	17/15	Königsau	6/13	Königsruh	5/2	Köschen	1/23	—	20/16
Köfering	13/44	Königsbach	13/101	— (Ostpr.) ..	1/26	Kösching	13/19	—//Kirch	20/7
—	13/71	—	16/20	Königssee	13/11	Köselitz	4/2	—//Rum	20/7
Köflach, Markt ..	28/62	Königsberg	3/9	Königstädt	3/13	—	4/10	Kogl, auch Kogel	28/22
<i>Kögskehmen</i>	1/19	—	10/40	Königstädten ..	18/16	Kösen, Bad, Stadt	6/37	Kogl im Burgen-	
Kögsten	1/17	— i. Bay., Stadt	13/172	Königstal	1/29	—	13/128	land, Markt ...	28/19
—	1/23	— Nm., Kreis-		Königstedt	6/14	Kösfeld	13/128	Koglhof	28/63
Köhlen	8/29	stadt	3/28	Königstein im		Kösingen	15/4	Kohden	18/10
—	8/45	— (Pr.), Stadt ..	1/7	Taunus, Stadt	10/32	Köskeim	1/15	Kohfidisch	28/60
Köhler	13/169	—	1/12	— //Groß	13/76	—//Groß	1/13	Kohlberg	13/65
<i>Köhlergrund</i>	5/34	Königsblumenau ..	1/12	— (Amtsh.		Köslau	13/172	—	15/26
Köhn	7/14	Königsborn	6/7	—, Markt	14/27	Köslienen	1/28	—	28/50
Köhra	14/35	Königsbronn	15/18	Pirna, Stadt... ..	14/27	Köslin, Stadt	4/22	<i>Kohlen</i>	5/6
Köhren//Groß	8/2	Königsbruch	5/8	Königstetten,		Kösling	5/54	Kohlenstadt	8/3
—//Klein	8/2	—//Groß	1/23	Markt	28/22	Köslitz	5/29	Kohlfurt	5/29
Kölau	8/36	Königsbrück, Stadt	14/24	Königsthal	17/21	Kösnitz	17/26	—//Alt	5/29
Kölbe	10/18	Königsbrunn	13/213	Königswald	10/20	Kössel	6/20	Kohlgraben	28/51
Kölbingen	10/33	—	28/73	Königswalde	1/31	Kössen	28/77	Kohlgrub	13/18
Kölbürg	13/199	—	28/22	—	5/23	Kössern	14/35	Kohlgrund	10/7
Kölkebeck	9/20	Königschaffhausen	16/8	—	14/4	Köstellarn	13/54	—	10/22
Kölldorf	28/50	<i>Königschlag</i>	28/29	— (Kr. Glatz) ..	5/6	Köblitz-Wiedebach	6/37	Kohlhagen	9/45
—//Bairisch	28/50	Königsdahlum	8/20	—, Stadt	3/35	Köbnach	13/75	Kohlhaus	10/7
Kölleda, Stadt ..	6/22	Königsdorf	1/5	—, Forst, Gtsbez.	3/35	Kössuln	6/37	Kohlhausen	10/12
Köllen//Groß	1/35	—	1/10	Königswartha ..	14/19	Kösten	13/144	Kohlhöhe	5/17
Köllerbach	27/5	—	1/29	Königswiek//Oeste-	6/27	Köstenberg	13/154	Kohlo	3/38
Köllig	11/49	—	1/39	Königswiesen,		—	28/71	Kohlow	3/40
Köllitsch	6/35	—	4/35	Markt	28/29	<i>Köstendorf</i>	28/44	Kohlscheid	11/54
Koellme	6/27	—	5/8	Königswinter,		—, Markt//		Kohlschwarz	28/62
Köllmichen	14/35	—	5/54	Stadt	11/43	Neumarkt- ...	28/44	Kohlsdorf	3/2
<i>Köllming</i>	1/12	—	13/34	Königs Wuster-		—	20/12	—	5/57
Köllmisch		—//Preußisch ..	28/51	hausen, Stadt ..	3/14	Kösternitz	4/19	Kohlstädt	25/1
Damerau	1/14	—	1/39	Königszelt	5/17	—	4/29	Kohlstetten	15/25
— Gehdau	1/5	Königsdubrau	3/38	Könitz	17/21	Köstin	4/11	Kohlstorf	13/51
— Lichteinen	1/34	Königsee, Stadt ..	17/20	Könkendorf	3/9	Köstorf	8/34	Kohlwesa	14/25
— Linkunnen	1/18	Königseggwald	15/31	Könnern, Stadt ..	6/32	Köstritz, Bad,		Kohlwesa	8/13
— Schnecken	1/18	Königsfeld	1/23	Könnigde	6/16	Stadt	17/15	Kohlwesa	8/13
Kölln	4/3	—	11/1	Köntopf	4/34	Köterberg	25/1	<i>Köhren, Stadt</i>	14/33
— Reisiek	7/13	—	13/25	Köpenick (Berlin)	2	—	7/6	— Sahlis, Stadt ..	14/33
Kölmerfelde	1/29	—	13/130	Köpernitz	6/7	Köthel	7/6	<i>Koischkau</i>	5/39
Kölmersdorf	1/31	— im Schwarz-	14/38	Köpitz	4/2	—	7/19	Koischwitz	5/39
Köln, Hansestadt.	11/39	wald	16/6	Köpnick	6/39	—//Groß	20/10	Koisdorf	11/1
Kölpin	4/25	Königsfelde	4/17	Köpnitz	4/29	—//Klein	20/10	<i>Koiskau</i>	5/39
—	4/32	Königsfließ	1/30	Köppelreith	28/53	Köthen	1/14	Koitz	5/39
—	4/35	Königsförde	8/5	Köppelsdorf	17/24	— (Kreis Beeskow-		Koitzsch	14/24
—	4/38	Königsgarten	1/15	Köppern	10/32	Storkow) ...	3/2	Kojehnen	1/3
—	20/10	Königsgnade	4/33	Köppernig	5/56	—, Stadt	24/3	<i>Koken</i>	1/12
—	20/17	Königsgut	1/34	Köppling	28/62	Köthensdorf-		Kolba	17/21
—//Groß	3/15	Königshagen	1/38	Körba	6/34	Reitzenhain ...	14/38	Kolbatz	4/5
Kölsa	6/21	—	10/1	Körbecke	9/27	—	17/15	Kolberg (Kreis	
—	6/25	Königshain	5/6	—	9/48	Köthnitz	17/15	Beeskow-Storkow)	3/2
Kölschhausen	10/40	—	5/29	Körbeldorf	13/149	<i>Köthitz</i>	14/26	—, Stadt	4/24
Költtsch	5/25	—	14/28	Körbelitz	6/7	Kötsch	13/126	Kolberger Deep ..	4/25
Költtschen	3/35	<i>Körbisdorf</i>	6/29	Körbelitz	6/7	Kötschach, Markt.	28/66	Kolbermoor, Markt	13/8
—	5/15	Körbitz	3/5	Körborn	13/98	Kötschau	17/25	Kolbermoor, Markt	15/33
Kölzenhain	18/17	Körbis	3/5	Körchow	20/8	<i>Kötschen</i>	1/23	Kolbitz	1/29
Kölzig	4/32	Körborn	13/98	—	20/17	Kötschlitz	6/29	Kolbitzbruch	1/29
—//Groß	3/38	Körchow	20/8	Kördorf	10/36	Köttel	13/144	Kolbitzow	4/11
—//Klein	3/38	Körch	20/17	Kördis//Groß ..	3/14	Köttelbach	11/8	Kolbnitz	5/35
Kölzin	20/8	Kördis	3/14	—//Klein	3/14	Kötterichen	11/8	—	28/70
Kölzow	20/12	Kördis	3/13	Köritz	3/13	<i>Kötteritzsch</i>	14/35	Kolborn	8/29
<i>Kömmnitz</i>	6/21	Körin	4/29	Körle	10/19	Köttern	14/38	Kolbow	20/9
—	14/33	Körin	4/25	Körle	10/19	Köttewitz	14/27	Koldemanz	4/21
Könau	8/36	— a. Kahl	13/164	Körlich	4/25	Köttichau	6/37	Koldenbüttel	7/2
Könderitz-		— i. Grabfeld,		— a./Pers., Stadt	4/25	Köttingerhöhe ..	11/2	Koldenhof	20/15
Etzoldshain	6/41	Stadt	13/176	Körlich	4/25	Köttlach	28/18	Koldingen	8/7
Köndringen	16/8	Königshorst	3/8	Körlich	14/35	Köttlitz	6/25	Koldinne//Menstede-	8/58
Könen	11/51	Königshoven	11/35	Körlich	10/14	Köttlitz	6/25	Kolenfeld	8/8
Köngern	15/12	Königshügel	7/15	Körlich	10/14	Köttmannsdorf ..	28/67	Kolitzheim	13/169
Köngernheim	18/18	Königshütte (Harz)	6/18	Körlich	17/23	Köttwitzsch	14/38	Kolka	14/33
—//Gau	18/7	<i>Königshuld</i>	1/23	Körlich	5/10	Köttzersdorf	13/56	Kolkau	4/26
Köngetried	13/209	—	5/59	Körlich	5/12	Kötzersricht	13/44	—	14/38
Könghausen	13/209	— I	1/25	Körlich	5/57	Kötzlin	3/9	Kolkerheide	7/7
König	18/13	— II	1/25	Körlich	24/7	Kötzschau	6/29	Kolkhagen	8/34
Königbach	13/80	Königskirch	1/25	Körlich	11/45	Kötzschen	6/29	Kolkwitz	3/22
Königerode	6/26	Königslutter am		Körprich (Saar) ..	27/6	<i>Kötzschenbroda,</i>		—	17/20
Königheim	16/27	Elm, Stadt	22/4	Körrenzig	11/58	Stadt	14/21	<i>Kollacken</i>	1/28
		Königsmark	6/11	Körri	11/49	Kötzting, Markt ..	13/57	Kollande	5/10
				Körtenthin	4/18				

Nummern der Länder und preußischen Provinzen (fette Ziffern): 1 Ostpreußen, 8 Hannover, 9 Westfalen, 10 Hessen-Nassau, 11 Rheinprovinz, 12 Hohenzollerische, 18 Hessen, 19 Hamburg, 20 Mecklenburg, 21 Oldenburg, 22 Braunschweig,

Kollanowitz.....	5/59	Konken.....	13/98	Korbach, Stadt...	10/2	Kosendau.....	5/30	Kottewitz.....	14/23
Kollatschken.....	1/20	Konnefeld.....	10/19	Korbisdorf.....	13/158	Kosenow.....	4/1	—.....	14/26
Kollatz.....	4/19	Konnegen.....	1/6	Korbetha.....	6/29	Koserow.....	4/18	Kottgeisering.....	13/17
Kollau.....	6/21	Konnereuth,		Korbussen.....	17/15	Kosiadel.....	5/27	Kottgingbrunn.....	28/6
Kollbach.....	13/12	Markt.....	13/77	Kordel.....	11/51	Kosilenzien.....	6/25	Kottginghormanns.....	28/10
—.....	13/51	Konopken.....	1/29	Kordeshagen.....	4/23	Koske.....	5/46	Kottgingneusiedl.....	28/17
Kollenbey.....	6/29	—//Groß.....	1/30	Kordshagen//Groß	4/4	Kosken.....	1/29	Kottgingwörth.....	13/45
Kollerbeck.....	9/23	Konow.....	20/12	—//Grün.....	4/4	Koslar.....	11/58	Kottlischowitz.....	5/63
Kollerschlag.....	28/36	Konrad//Sankt.....	28/30	Korehlen.....	1/9	Koslau.....	1/36	Kottmarsdorf.....	14/25
Kollersdorf.....	28/22	Konraden.....	1/33	Korellen.....	1/20	—.....	5/2	Kottorz//Groß.....	5/59
Kollersried.....	13/67	Konradsdorf.....	5/30	Koritau.....	5/6	—//Groß.....	1/32	—//Klein.....	5/59
Kollerup.....	7/5	—.....	5/56	Koritten.....	3/35	—//Klein.....	1/32	Kottow.....	4/31
Kolleschnicken.....	1/31	Konradserbe.....	5/2	Kork.....	16/10	Koslitz.....	5/41	Kottulin//Groß.....	5/63
Kollig.....	11/8	Konradshöh.....	5/10	Korkenhagen.....	4/9	Koslow.....	5/63	—//Klein.....	5/63
Kollin.....	4/10	Konradshof.....	1/15	Korkewitz.....	5/56	Koslowen.....	1/29	Kottweiler-	
Kollinghorst.....	8/57	Konradshofen.....	13/213	Korklingen.....	11/51	Kosma.....	5/29	Schwanden.....	13/96
Kollm.....	5/42	Konradsreuth.....	13/140	Korna.....	14/46	—.....	17/11	Kottwitz.....	5/2
Kollmar//Groß.....	7/18	Konradswaldau.....	5/4	Kornau, Flecken..	8/1	Kosmeden.....	1/19	—.....	5/19
—//Klein.....	7/18	—.....	5/8	— (Ostpr.).....	1/33	Kospa.....	6/21	—.....	5/25
Kollmarsreute.....	16/8	—.....	5/17	Kornbach.....	13/145	Kospoda.....	17/15	—.....	5/27
Kollmitzberg.....	28/5	—.....	5/19	—.....	14/47	Kossa.....	6/20	Kotzemeuschel.....	5/27
Kollmitzgraben.....	28/23	—.....	5/30	Kornberg.....	1/19	Kossaken.....	1/29	Kotzen.....	3/16
Kollmoor.....	7/18	Konradswalde.....	1/5	—.....	28/5	Kossar.....	3/23	Kotzenau//Groß..	5/41
Kollnau.....	16/8	—.....	1/8	—.....	28/50	Koßdorf.....	6/25	—, Stadt.....	5/41
Kollnbrunn.....	28/9	—.....	1/41	Kornburg, Markt..	13/153	Kossebade.....	20/11	—, Forst, Gtsbez.	
Kollnburg.....	13/78	—.....	1/42	Korndorf.....	5/47	Kossebau.....	6/11	//Klein.....	5/41
Kollnitz.....	28/16	—.....	5/9	Kornelimünster...	11/54	Kossen.....	6/21	Kotzenaurach.....	13/147
—.....	28/73	Konrode.....	10/12	Kornellen.....	1/10	Kossenblatt.....	3/2	Kotzenbüll.....	7/2
Kollosomp.....	1/42	Konstadt, Stadt..	5/53	Korneburg, Stadt	28/13	Kossendau//		Kotzenroth.....	11/2
Kollow.....	7/6	Konstadt-Ellguth..	5/53	Kornfelde.....	5/53	Städtisch.....	5/39	Kotzerke.....	5/19
Kollund.....	7/7	Konstantinopel...	4/13	— (Ostpr.).....	1/9	Kossewen.....	1/36	Kotzow.....	20/16
Kollweiler.....	13/98	Konstanz, Stadt..	16/2	Kornhochheim.....	17/16	Kossin.....	3/5	Kovahl.....	8/34
Kolm.....	1/6	Konstein.....	13/131	Kornhöfstadt.....	1/9	—.....	4/10	Kowahlen.....	1/26
Kolmbach.....	18/8	Kontopp.....	5/31	Kornhöfstadt.....	13/152	Kossischken.....	1/15	Kowald.....	28/62
Kolmberg.....	13/48	Konischwitz.....	5/14	Kornitz.....	5/61	Kossorowitz.....	5/59	Kowalewen.....	1/29
Kolmsdorf.....	13/126	Konty.....	5/59	Kornriegel.....	28/49	Koßweda.....	6/41	Kowalewsken.....	1/30
Kolochau.....	6/34	Konz.....	11/51	Kornwestheim,	15/22	Koswig.....	3/20	Kowalk.....	4/19
Kolomann//Sankt	28/43	Konzell.....	13/46	Stadt.....	15/23	Koßwig.....	3/20	Kowalken.....	1/19
Kolonie//Eichberg	3/36	Konzen.....	11/59	Korpitze.....	5/47	Kostau.....	5/53	Kowalz.....	20/12
—//Elbings.....	1/18	Konzenberg.....	13/201	Korpsitzsch.....	14/34	Kostebrau.....	3/20	Kowan.....	4/25
Kolonowska.....	5/49	Konzewen.....	1/29	Korreyne.....	1/8	Kostedt.....	9/25	Kowathen.....	1/32
Kolow.....	4/5	Konz-Karthaus...	11/51	Korschen.....	1/13	Kostellitz.....	5/62	Koxhausen.....	11/45
Kolpacken//Groß..	1/15	Kopahn.....	4/29	Korschenbroich...	11/19	Kostenbach.....	11/51	Koyne.....	3/38
—//Klein.....	1/15	Kopalsch.....	5/30	Korschlit.....	5/13	Kostenblut.....	5/12	Kozycken.....	1/31
Kolpien.....	6/34	Kopendorf.....	7/12	Korschwitz.....	5/18	Kostenthal.....	5/46	Kraak.....	20/8
Kolpin.....	3/2	Kopfung.....	28/37	Korsenz.....	5/10	Kostenz//Nieder	11/11	—//Ober.....	1/3
Kolrep.....	3/9	Kopfstetten.....	28/9	Korsika.....	3/35	—.....	17/11	Kraasa.....	11/2
Kolsaß.....	28/81	Kopiehn.....	1/12	Korswandt.....	4/18	Kostitz.....	17/11	Kraasa.....	17/11
Kolsaßberg.....	28/81	Kopitzsch.....	17/15	Kortenbeck.....	6/14	Kostplatz.....	6/37	Kraase.....	20/16
Kolshorn.....	8/26	Kopp.....	11/48	Kortenbagen.....	4/5	Kosuchen.....	1/29	Kraatz.....	3/11
Kolteney.....	1/10	Koppalin.....	4/26	Kortmedien.....	1/14	—//Groß.....	1/30	—.....	3/13
Koltzschen.....	14/35	Koppatz.....	3/22	Kortnitz.....	5/43	Koszischken.....	1/15	—.....	6/11
Kolverath.....	11/8	Koppelheck.....	7/5	Korwin.....	8/29	Kotelow.....	20/15	Kraazen.....	4/37
Kolzenburg.....	3/5	Koppelow.....	20/7	Korweiler.....	11/11	Kotezicken.....	28/60	Krachtenhausen..	13/47
Kolzig.....	5/31	Koppelsberg, Forst,		Kosaken.....	1/19	Kothau//Klein...	5/43	Krackow.....	3/11
Kolziglow//Alt.....	4/28	Gtsbez.....	4/23	Kosakeweitschen..	1/17	Kothendorf.....	13/166	Krackwitz.....	5/56
—//Neu.....	4/28	Koppen.....	3/41	Kosbach.....	13/139	Kothigenbibersbach	13/158	Kradenbach.....	11/46
Kolzow.....	4/18	Koppenbach.....	13/28	Koschainen.....	1/10	Kothlow.....	4/23	Krähenberg.....	13/105
Komainen.....	1/2	Koppenbrück.....	3/13	Koschen//Groß...	3/20	Kothvogel.....	28/49	Krähenberge.....	1/23
Kombach.....	10/26	—//Alt.....	3/13	—//Klein.....	3/20	Kotittlack.....	1/13	Krähenbusch.....	5/57
Komeise.....	5/54	—//Neu.....	3/13	Koschendorf.....	3/20	Kotitz (Nieder-,		Krähenwalde.....	1/17
Komienen.....	1/35	Koppendorf.....	5/50	Koschmin.....	3/34	Ober-).....	14/25	Krähenwinkel.....	8/7
Kommen.....	11/44	Koppenow.....	4/26	Koschnöwe.....	5/19	Kotschanowitz...	5/62	Krämersborn.....	3/23
Kommerau.....	1/42	Koppenwall.....	13/74	Koschendorf.....	5/50	Kotschka.....	6/25	Krämersdorf.....	1/28
Kommern.....	11/38	Koppenwind.....	13/126	Koschütz.....	4/33	Kotsemke.....	3/38	—.....	1/35
Kommerowe//Groß..	5/19	Kopperby.....	7/1	Koschwitz.....	5/51	Kottan.....	28/12	Kränig//Nieder...	3/28
—//Klein.....	5/19	Koppershagen.....	1/14	Kose.....	4/31	Kotten.....	1/29	Kränzm.....	3/13
Kommungen.....	16/2	Koppinitz.....	5/63	Kosel.....	5/23	—.....	5/34	Kräsem.....	3/40
Kommlingen.....	11/51	Koppitz.....	5/50	—.....	5/25	—//Groß.....	4/37	Kränterwiese.....	1/19
Komornick.....	5/57	Koppl.....	28/44	—.....	5/27	Kottenborn.....	11/1	Kraffohlsdorf.....	1/38
Komorno.....	5/46	Koprien//Alt.....	4/38	—.....	5/42	Kottenbrunn.....	13/172	Kraftborn.....	5/2
Kompitten.....	1/34	—//Neu.....	4/38	—.....	5/56	Kottengrün.....	14/45	Kraftsried.....	13/207
Komptendorf.....	3/22	Kopscheid.....	11/48	—//Klein.....	5/7	Kottenhammer...	4/37	Kraftsbuch.....	13/138
Konau.....	8/34	Korangelwitz.....	5/8	Koselitz.....	14/23	Kottenheim.....	11/8	Kraftsdorf.....	17/15
Kondrau.....	13/77	Korb.....	10/33	Kosewitz.....	5/62	Kottenlust.....	5/63	Kraftshagen.....	1/1
Konerow.....	4/7	—.....	15/36	Kosewitz.....	5/62	Kotteritz.....	17/11	Kraftsolms.....	10/40
Konfeld.....	11/47	—.....	16/22	Kosewitz.....	5/62	Kottes, Markt...	28/25	Kragau.....	1/3
Konikow.....	4/23			Kosewitz.....	5/5			Kragelund.....	7/7
Konitten.....	1/6								

2 Berlin, 3 Brandenburg, 4 Pommern, 5 Schlesien, 6 Prov. Sachsen, 7 Schleswig-Holstein, Lande, 13 Bayern, 14 Land Sachsen, 15 Württemberg, 16 Baden, 17 Thüringen, 23 Bremen, 24 Anhalt, 25 Lippe, 26 Schaumburg-Lippe, 27 Saarland, 28 Österreich.

Kraghof—Kriewitz

Alphabetisches Verzeichnis der Gemeinden

Kraghof	1/19	Kranst	5/59	Krausenstein	1/35	Krelingen	8/30	Kreuzborn	1/31
Kragonnen	1/19	Kranstädt	5/61	Krausnick	3/2	Krelkau	5/5	Kreuzbruch	3/6
Krahne	3/19	Kranthau	1/10	Kraussen	1/8	Krembz	20/14	Kreuzburg	3/17
Krahnsfelde	4/26	Kranz	1/28	Kraußnitz	14/23	Kremerbruch	4/28	— (Ostpr.), Stadt	1/11
Krahof	28/16	—	3/34	Krauthausen	10/20	Kremitten	1/13	— O. S., Stadt	5/53
Kraiburg, Markt	13/23	—	5/22	—	11/58	Kremitz	6/34	Kreuzdorf	1/26
Kraig	28/69	—//Alt	5/27	—	17/14	Kremkau	6/16	—	5/6
Krailling	13/29	Kranzberg	13/15	—Lendersdorf	11/55	Kremlin	3/37	Kreuzebra	6/44
Krain	5/18	Kranzdorf	5/57	Krautheim	13/169	—	8/29	Kreuzen, Markt	28/34
Krainhagen	8/3	Kranzfelde	4/5	—	16/22	Kremmeldorf	13/126	Kreuzendorf	5/54
Krainsdorf	5/6	Kranzhausen	1/36	—	17/26	Kremmen, Stadt	3/8	Kreuzenfeld	5/51
Kraisdorf	13/167	Kranzin	4/32	Krautleiden//Klein	1/18	Kremmin	4/13	Kreuzenort	5/61
Kraja	6/51	Krapen	1/12	Krautostheim	13/152	—	20/9	Kreuzfeld	1/31
Krajukehmen	1/17	Krapenau	13/133	Krautsand	8/43	Krempa	5/49	Kreuzhausen	1/15
Krakau	1/9	Kraplau	1/34	Krautscheid	11/9	Krempdorf	7/18	Kreuzhöhe	1/23
—	6/29	Krappe	14/25	—	11/48	Krempe, Stadt	7/18	Kreuzholzhausen	13/12
—	14/24	Krapnitz, Stadt	5/59	Krautze	8/29	Krempel	7/11	Kreuzhütte	5/62
—	24/8	Kraschen	5/7	Krawarn	—	—	8/45	Kreuzingen	1/18
Krakaudorf	28/59	—	5/8	//Preußisch	5/61	Krempendorf	3/9	Kreuzlinden	5/46
Krakauhintermühlen	28/59	—	5/13	Krawinkel	6/22	Krempenheide	7/18	Kreuznach, Bad,	
Krakauschatten	28/59	Kraschen-Niefken	5/7	Krawno	1/36	Krempenmoor	7/18	Stadt	11/7
Krakendorf	17/26	Krascheow	5/59	Krayn	5/39	Krempin	20/17	Kreuzofen	1/29
Krakowahne	5/19	Kraschnitz	5/10	Krayne	3/27	Krempine	5/27	Kreuzriehe	8/3
Krakow//Alt	4/29	Kraschwitz	—	Kreba	5/42	Krems I	7/17	Kreuzschenke	5/42
— am See		//Wilchwitz	17/11	Krebbel//Groß	3/36	— II	7/17	Kreuzstein	1/15
(Meckl.),		Kraskau	5/62	—//Klein	3/36	— an der Donau,		Kreuztal	9/47
Stadt	20/7	Krassau	1/31	Krebbelmühl	3/36	Stadt	28/2	Kreuzthal	5/59
—, Forst, Gtsbez.		Krassig	6/34	Krebeck	8/12	Kremsbrücke	28/70	—	13/204
//Alt	4/29	Kraßlau-Leina	—	Krebes	14/47	Kremsmünster,		Kreuzwalde O. S.	5/59
—, Forst, Gtsbez.		//Wengelsdorf	6/37	Kreblitz	3/32	Land	28/38	Kreuzweg	1/9
//Neu	4/29	Krassolzheim	13/152	Krebs	14/27	—, Markt	28/32	Kreuzweiler	11/49
Kraksdorf	7/12	Krassow	20/17	—//Groß	1/40	Kremzow	4/10	Kreuzweingarten-	
Krakvitz	4/12	Krassowa	5/49	—//Klein	1/40	Krenglbach	28/40	Rheder	11/38
Kralapp	14/35	Kraßwitz	5/18	Krebschen	1/25	Krenkingen	16/7	Kreuzwertheim,	
Kramelau	5/57	Krasta	28/69	Krebsfließ	1/17	Krennach	28/50	Markt	13/178
Kramerhof	4/4	Krastel	11/11	Krebsförden	20/14	Krensdorf	28/8	Krevese	6/11
Krames	11/52	Krastillau	5/54	Krebshagen	26/2	Krensheim	16/27	Krevinghausen	8/53
Krammensee	3/41	Kratzeburg	20/15	Krebsweiler	11/7	Krensitz	6/21	Krewelin	3/15
Krammersdorf	28/63	Kratzenburg	11/10	Krechting	9/4	Krenstetten	28/5	Krewinkel-Wiltrop	9/48
Krammsdorf	1/20	Kratzig	4/23	Kreckow	4/11	Krentrup	25/2	Kreypau	6/29
Kramonsdorf	4/9	—	4/27	Kreckwitz	14/19	Krensch	5/18	Kreywehlen//Adlig	1/18
Krampe	4/26	Kratzkau	5/17	Kredenbach	9/47	Krenzlin//Alt	20/9	Kribbe	3/17
—	4/31	Kratznick	4/32	—	13/178	—//Neu	20/9	Kricheldorf	6/14
—	5/31	Kraubath	28/49	Kreenheinstetten	16/4	Krepta	14/26	Krichen	5/2
Krampf	5/43	—	28/56	Kreepen	8/43	Kreßbromm am		—//Groß	5/41
Krampfer	3/17	Krauchenwies	12/2	Krefeld-Uerdingen		Bodensee	15/14	—//Klein	5/41
Krampnitz	5/12	Krauden	1/25	a. Rh., Stadt	11/22	Kresseheim	5/14	Krickau	5/11
Krampkewitz	4/26	Krawel//Ost	19	Krehlau	5/22	Kressenbach	10/21	Krickelnehen	1/12
Krampnitz	3/8	Kraukeln	1/30	Kreibau	5/30	Kressengrund	5/63	Krickenbach	13/96
Krams	3/9	Krauleiden	1/25	Kreidach	18/8	Kressin	20/11	Krickhausen	1/2
Krams//Groß	20/8	—//Groß	1/18	Kreidel//Groß	5/22	Kretlow	4/2	Krickow	20/15
—//Klein	20/9	Krauleidschen	1/20	—//Klein	5/22	Krettenbach	13/152	Kriebau	3/38
Kramsach	28/78	—	1/25	Kreidelwitz	5/27	Krettmin	4/23	Kriebethal	14/34
Kramsk	4/39	—	1/25	Kreien, Dorf	20/11	Krettnach	11/51	Kriebitzsch	17/11
Kramske	4/33	—//Alt	1/25	Kreien, Hof	20/11	—Obermennig	11/51	Kriebowitz	5/2
Kramzig	3/41	—//Neu	1/25	Kreienzen	22/3	Krettnich	11/47	Kriechau	6/37
—//Neu	3/41	Krauleidszen	1/20	Kreika	5/2	Kretz	11/8	Kriegenbrunn	13/132
Kranenburg	8/42	—	1/25	Kreimbach	13/98	Kretzschau	6/37	Kriegheide	5/41
—	11/21	—//Neu	1/25	Kreina	14/37	Kreudnitz	14/33	Krieglach, Markt	28/58
Kranepuhl	3/19	Kraupa	6/25	Kreinitz	14/37	Kreuma	6/21	Kriegsbach	5/61
Kranen	3/13	Kraupe	3/20	Kreipitzsch	6/37	Kreuth	13/22	Kriegsdorf	6/29
—	4/29	Kraupischkehmen	1/22	Kreipke	22/5	—	13/71	Kriegsfeld	13/97
—	4/38	—	1/25	Kreisau	5/17	Kreutz	5/31	Kriegsheim	18/20
Kranichau	6/35	Kraupischken	1/25	— (Kreis Militseh)	5/10	—//Groß	3/19	Kriegstedt//Ober	6/29
Kranichberg	28/18	Krauscha//Groß	5/29	Kreisbach	28/20	—//Klein	3/16	Kriele	3/16
Kranichborn	17/26	Krauschen//Groß	5/23	Kreischa	14/20	Kreutzdorf	1/2	Krielow	3/19
Kranichbruch	—	—//Klein	5/23	Kreischau	5/22	Kreutzen	17/11	Krien	4/1
Forst, Gtsbez.	1/22	Krauschow	3/41	—	6/35	Kreuz//Heilig	13/31	—	4/31
Kranichfeld, Stadt	17/26	Krauschütz	6/25	—	6/37	— (Ostbahn),		Krienke	20/15
Kranichfelde	1/15	—	14/23	Kreisewitz	5/4	Stadt	4/37	Kriepitz	14/24
Krankenhausen	8/3	Krauschwitz	5/42	—	5/54	Kreuzanger	13/213	Krieschendorf	14/21
Krankow//Groß	20/13	—	6/37	Kreisfeld	6/26	Kreuzau	11/55	Krieschow-Wiesen-	
—//Klein	20/13	Krausen	1/35	Kreiße	14/26	Kreuzbach	13/57	dorf	3/22
Kranlucken	17/14	Krausenau	5/14	Kreith	28/76	Kreuzberg	11/1	Kriescht	3/35
Kranowitz	5/61	Krausenbach	13/165	Kreitzig	4/19	—	13/84	Kriesow	20/10
Kranzberg	10/39	Krausenbrück	1/20	Kreiwitz	5/57	—	28/62	Krietzschwitz	14/27
Kransberg	—	Krausendorf	1/13	Krekollen	1/6	— (Berlin)	2	Kriewen//Alt	1/31
Kransberg-		—	5/36	Krekow	20/15	— (Ostpr.)	1/9	Kriewitz	4/9
Friedrichsthal	10/39								

Nummern der Länder und preußischen Provinzen (fette Ziffern): 1 Ostpreußen, 8 Hannover, 9 Westfalen, 10 Hessen-Nassau, 11 Rheinprovinz, 12 Hohenzollerische, 18 Hessen, 19 Hamburg, 20 Mecklenburg, 21 Oldenburg, 22 Braunschweig,

Kriftel	10/30	Krogaspe	7/15	Krottellbach	13/98	Krummenfließ	4/35	Kuchl, Markt	28/43
Krimderode	6/43	Kroge	8/30	Krottendorf	28/49	Krummenhagen	4/4	Kuckadel	3/23
Krimmensen	8/13	Krogullno-Grün-		Krottdorf	28/50	Krummenhenners-		Kuckau	14/24
Krimmützenschen	6/41	dorf	5/59	—	28/62	dorf	14/22	Kuckeland	14/34
Krimml	28/46	Krohle	3/38	—	28/63	Krummennaab	13/65	Kuckeln	1/29
— Wald	28/46	Krohn	20/9	— bei Güssing	28/51	Krummensee	3/6	Kuckenburg	6/31
Krimmlitz	6/41	Krohnhorst	3/15	— bei Neuhaus		—	3/14	Kuckerneese	1/18
Krimnitz	3/20	Kroisbach	28/51	am Klausenbach	28/50	—	4/39	Kucklow	4/2
Krimpe	6/27	—	28/63	Krottensee	13/52	Krummesse	7/6	Kucksdorf	20/12
Krina	6/30	Kroischwitz	5/17	Krottorf	6/10	Krummfließ	4/33	Kuckshagen	26/2
Kringelsdorf	5/42	—	5/23	Krotzel	5/17	Krummfuß	1/33	Kuckuck	1/39
Krining	3/37	Kroisegg	28/60	Krotzenburg//		Krummhübel	5/33	Kuddewürde	7/6
Krinitz	3/17	Kroitsch	5/39	Klein-	18/19	Krummin	4/18	Kuddezow//Alt	4/29
Krinitze	3/36	Kroitze	8/36	Kroya	8/31	Krummlinde	5/41	—//Neu	4/29
Krintsch	5/12	Krojanke, Stadt	4/35	Krozigen, Bad	16/13	Krummöls	5/40	Kuden	7/20
Kripfelde	1/18	Krokau	1/32	Kruchten	11/45	Krummsee	20/10	Kudensee	7/18
Kriplauken	1/18	—	1/35	Krucken	1/15	Krummwisch	7/15	Kudern	1/15
Krippelna	6/21	—	7/14	Kruckenberg	13/71	Krummwohlauf	5/22	Kudoba	5/62
Krippen	14/27	Krollwitz	5/2	—	28/49	Krummßbaum,		Kudowa, Bad	5/6
Krippendorf	17/25	—	5/27	Kruckow	4/3	Markt	28/16	Kübelberg	13/98
Krippitz	5/18	Krolow	4/29	Krudenburg	11/28	— an der Donau-		Küblingen	22/6
Kriptau	5/2	Krolowstrand	4/29	Krüchten//Nieder	11/56	uferbahn	28/16	Küchen	10/23
Krischa	5/29	Kromargen	1/11	Krückeberg	8/3	Kruppa	6/31	Kückerbusch	3/20
Krischütz	5/22	Krombach	6/44	Krücken	1/11	Kruppach	5/19	Kückerhagen	4/4
Krispl	28/43	—	9/47	Krüden	6/11	Kruppendorf	28/67	Kückhoven	11/56
Kristelwitz	5/2	—	13/164	Krügergrund	4/36	Krumstedt	7/20	Küdde//Groß	4/38
Kritschen	5/13	Kromlau	3/38	Krügersdorf	3/2	Krunkel	11/2	—//Klein	4/38
Krizendorf	28/22	Krommenau	5/33	Krügerthal	1/20	Kruppinnen	1/26	Küddowtal	4/37
Kritzkow	20/7	Krommenthal	13/177	Krümmel	10/38	Kruppach	13/63	Küdw	3/13
Kritzmow	20/12	Krommert	9/4	—	20/16	—	13/137	Kühbach	13/84
Kritzow	20/11	Kromnitz	5/23	Krün	13/18	Kruppmühle	5/49	—	28/25
—	20/14	Krompusch	5/13	Krüselin	20/15	Kruschmehlen	1/23	—, Markt	13/9
—	20/17	Kronach, Stadt	13/141	Krüssau	6/8	Kruschinnen	1/15	Kühdorf	17/17
Kritzum	8/57	Kronau	1/30	Krüssow	4/10	Krusdorf	28/50	Kühlberg	1/19
Kriwan	4/31	—	16/17	—//Alt	3/9	Krusemark//		Kühlen	1/25
Kriwitz	8/29	Kronberg	13/32	—//Neu	3/9	Hohenberg-	6/11	Kühlenfels	13/149
Kroatisch Ehrens-		—	28/17	Krüzen	7/6	Krusemarkshagen	4/3	Kühlenstein	20/13
dorf	28/51	—, Stadt	10/32	Kruft	11/8	Krusen	1/23	Kühlenthal	13/215
— Geresdorf	28/19	Kronburg	13/208	Krug	5/54	Krusendorf	8/34	Kühlsen	9/27
Kroatisch Minihof	28/19	Krondorf	13/47	Krugau	3/33	Krusenhagen	20/17	Kühlungsborn,	
— Tschantschen-		Krone, Stadt//		Kruglanken	1/16	Kruspis	10/12	Ostseebad, Stadt	20/12
dorf	28/51	Deutsch	4/33	Krugtinnen	1/30	Krussen	4/31	Kühnau	5/31
Krobathen	28/61	Kronenburg	11/60	Krugsdorf	4/17	Krussewen	1/29	Kühnbruch	1/14
Krobnitz	5/29	Kronfelde	1/29	Krugzell	13/204	Krustetten	28/14	Kühndorf	6/49
Krobotek	28/50	Kronfürsichen	14/19	Krukow	7/6	Krutschchen//Groß	5/19	Kühnen	1/23
Krobsdorf	5/40	Kronheide	4/5	—	20/16	Krutschchen//Klein	5/10	Kühnhaide	14/9
Krobusch	5/57	Kronnersdorf	28/61	Krukum	8/50	Krutinnen	1/36	Kühnhaide	14/8
Kröbeln	6/25	Kronprinzenkoog	7/20	Krum	13/171	Krutinnerofen	1/36	Kühnham	13/54
Kröbeln, Grimmer		Kronsgaard	7/5	Krumau	28/57	Krutweiler	11/49	Kühnhausen	6/50
und Mitteldorf	6/25	Kronshagen	7/15	— am Kamp,		Krysanowitz	5/62	—	13/210
—, Mühlendorf	6/25	Kronshorst	7/19	Markt	28/14	Kryschanowitz	5/19	Kühnicht	5/34
Kröbern	17/11	Kronskamp	20/7	Krumbach	10/16	Kryschullen	1/17	Kühnitzsch	14/35
Kröblitz	13/64	—	20/9	—	10/40	Kryszullen	1/17	Kühnring	28/12
Kröchlendorff	3/15	—	20/9	—	14/38	Kryzanowitz	5/46	Kühren	6/3
Kröckelbach	18/8	Kronsmoor	7/18	—	16/4	—	5/59	—	7/14
Kröffelbach	10/40	Kronstett	1/39	—	16/25	Krzywen	1/26	—	14/35
Kröftel	10/37	Kronstetten	13/47	—	18/8	—//Alt	1/31	—//Klein	8/29
Krögelstein	13/130	Kronstorf	28/33	—	28/83	Krzywinski	1/29	Kührstedt	8/45
Krögis	14/26	Kronsundern	8/53	—, Markt	28/19	Kubach	10/31	Kühschmalz	5/50
Kröligkeim	1/4	Kronungen	13/184	—, Stadt	13/205	Kubbeln	1/20	Kühnen	7/6
Kröllendorf	28/5	Kronweiler	11/3	Krumbeck	7/3	Kuben	1/25	Kühwiesen	28/63
Krolpa	6/52	Kronwinkl	13/59	—	20/15	Kubillehlen	1/17	Küingdorf	8/50
—	17/17	Kropiens	1/8	Krumegg	28/52	Kubillehnen	1/25	Kükels	7/17
Kronau	1/12	Kropp	7/16	Krumhermersdorf	14/6	Kubillen	1/19	Kükensbruch	25/2
Kröning	13/79	Kroppach	10/33	Krumhermsdorf	14/27	Kubitz//Groß	4/12	Kükenmoor	8/43
Kröpelin, Stadt	20/12	Kroppen	5/34	Krumke	6/11	Kublank	4/5	Küllstedt	6/47
Kröppelshagen-		Kroppenstedt,		Krummasel	8/29	—	20/15	Külmla	6/52
Fahrendorf	7/6	Stadt	6/10	Krummbeck	20/14	Kublitz	4/31	Külpenu	5/31
Kröppen	13/102	Kropstädt	6/39	Krumbek	7/14	—//Adlig	4/31	Külsheim	13/156
Kröschendorf	5/57	Kropwitz	14/34	Krummenau	11/44	Kubschütz	14/19	—	16/27
Kröslin	4/7	Kroschnitz	5/49	Krummendeich	8/42	Kucha	13/137	Külso	6/39
Kröß	7/12	Kroschigk	6/32	Krummendiak	7/18	Kucharzewo	1/28	Külte	10/22
Krössin//Groß	4/38	Krossen	1/12	Krummendorf	1/36	Kuchelberg	5/39	Külz	4/9
Krössuln	6/37	—	3/32	—	5/18	Kuchelmiß	20/7	— (Hunsrück)	11/11
Kröstau	14/47	— (Elster)	6/41	—	20/12	Kuchen	15/16	Kümbdchen	11/11
Kröttenbach	13/129	Kroßnow	4/20	Krummendorf//		Kuchendorf	5/15	Kümken	4/27
Kroetze	8/36	Krostiz	6/21	Adlig	3/41	Kuchenheim	11/38	Kümmel	13/155
Kröv	11/52	Krotzenpühl	5/9	— b. Züllichau	3/41	Kucherow	4/38	Kümmernitz	3/17
Krofdorf-Gleiberg	10/40								

2 Berlin, 3 Brandenburg, 4 Pommern, 5 Schlesien, 6 Prov. Sachsen, 7 Schleswig-Holstein, Lande, 13 Bayern, 14 Land Sachsen, 15 Württemberg, 16 Baden, 17 Thüringen, 23 Bremen, 24 Anhalt, 25 Lippe, 26 Schaumburg-Lippe, 27 Saarland, 28 Österreich.

Kümmritz—Laab im Walde

Alphabetisches Verzeichnis der Gemeinden

Kümmritz	3/32	Kuhstedt	8/37	Kummerzin	4/29	Kunzmansrode . .	1/19	Kurzbach	5/49
Künkendorf//Alt .	3/1	Kuhstedtermoor . .	8/37	Kummetschen//		Kupferberg	5/59	Kurzebrack	1/40
—//Neu	3/1	Kuhstori	20/8	<i>Groß</i>	1/19	— (Riesengebirge),		Kurzenaltheim . . .	13/136
Künsche	8/29	Kuhtz	4/29	<i>—//Klein</i>	1/19	Stadt	5/33	Kurzenmoor	7/13
Künsdorf	17/22	Kuhz	3/15	Kummin	4/2	—, Stadt	13/154	Kurzen Trechow . .	20/7
Künsebeck	9/20	Kuikem	1/8	—	20/11	Kupferhammer . . .	3/7	Kurzizg	3/34
Küntrop	9/30	<i>Kwiken, Ksp.</i>		Kumpchen	1/22	—	5/56	<i>Kurziontken</i>	1/29
Künzell	10/7	<i>Goldap</i>	1/19	<i>Kumpelken</i>	1/18	— <i>Grünthal</i>	14/8	Kurzlippsdorf . . .	6/39
Künzelsau, Stadt .	15/21	—, <i>Ksp. Schitt-</i>		Kumpitz	28/54	Kupfermühle	3/34	Kuschdorf	5/56
Künzing	13/80	<i>kehmen</i>	1/19	Kumreut	13/84	—	7/5	Kuschen	1/5
Küpper	5/37	—, <i>Ksp. Szilt-</i>		<i>Kumschütz</i>	14/19	Kupfersuhl	17/14	Kuschern	3/27
— b. Sagan	5/43	<i>kehmen</i>	1/19	Kunau	5/43	Kupferzell	15/27	Kuschkow	3/33
— b. Sprottau . . .	5/43	<i>Kuinen</i>	1/15	Kunchengut	1/34	Kupp	5/59	Kuschlau	5/18
Küppern	3/27	Kujan	4/35	Kundern	1/22	Kuppen	1/10	Kuschen	3/34
Küps, Markt	13/141	—, Forst, Gtsbez.	4/35	Kundert	10/33	Kuppendorf	8/1	<i>Kuschwitz</i>	5/10
Kürbitz	14/47	Kujau	5/57	Kunding	13/210	Kuppenheim	16/21	Kusel, Stadt	13/98
—	17/11	Kukahn	4/21	Kundl	28/78	Kuppentin	20/11	Kusey	6/4
Kürmreuth	13/44	Kukate	8/29	Kundorf	5/37	Kuppenwiese	1/15	<i>Kusmen</i>	1/23
Kürn	13/71	Kukehen	1/1	<i>Kundschieken</i> . . .	1/15	Kuppigen	15/8	Kussen	1/23
Kürnach	13/185	—	1/5	<i>Kundschiez</i>	5/2	Kupprichhausen . .	16/27	Kussenberg	1/18
Kürnbach	16/26	Kukelwitz	4/12	<i>Kundszieken</i>	1/15	<i>Kuppritz</i>	14/25	Kussenow	4/19
Kürrenberg	11/8	Kukers	1/14	Kunern	5/18	Kupsal	6/21	Kusserow	4/29
Kürten	11/42	Kukmirn	28/51	Kunersdorf	5/22	<i>Kupsten</i>	1/17	Kussewitz//Groß . .	20/12
Kürtow	4/32	<i>Kukowen</i>	1/26	—	3/7	Kurau	1/2	Kußfeld//Alt	1/12
Kürzell	16/11	<i>Kukowken</i>	1/26	—	3/22	— //Neu, Gtsbez.	7/3	Kussow	4/38
Kues, Stadt//		Kukuk	20/17	—	3/23	—	7/16	—	20/7
Bernkastel	11/44	Kukukswalde	1/33	—	3/40	<i>Kurburg</i>	7/16	Kusterdingen	15/32
Küsel	6/7	Kulesen	1/31	—	5/13	<i>Kurhof (Saar)</i> . . .	27/5	Kustrena	6/32
Küserow, Dorf . . .	20/10	Kulkau	3/34	—	5/31	Kurische Nehrung,		Kutenhausen	9/25
—, Hof	20/10	Kulkwitz	14/36	— //Wüste	3/31	Forst, Gtsbez. . . .	1/3	Kutenholz	8/42
Kübna	16/7	<i>Kulligkehmen</i>	1/20	<i>Kunigehlen</i>	1/15	Kurisches Hafl,		<i>Kutscheborwitz</i> . . .	5/8
Küssow	20/15	<i>Kulbinnen</i>	1/25	Kunitz	3/40	Ant., Kr. Elch-		Kutschitten	1/11
Küstelberg	9/32	Kulm	3/38	—	5/39	niederung,		Kutschkau	3/34
Küsten	8/29	—	17/22	—	17/25	Gtsbez.	1/18	Kutschlau	3/41
Küstrin, Stadt . . .	3/28	— //Bartsch	28/59	Kunkenau	1/40	— Ant., Kr.		Kuttel	3/23
Küstrow	4/4	— im Burgenland . .	28/51	Kunnersdorf	5/29	Fischhausen,		—	5/6
Kütten	6/20	Kulmain	13/56	— a. d. Eigen	14/25	Gtsbez.	1/3	Kutten	1/16
Küttig	11/8	Kulmbach, Stadt . . .	13/116	Kunmerwitz	5/29	— Ant. Kr.		—	1/20
Kützberg	13/184	Kulmen	1/25	Kunow	3/9	Königsberg(Pr.),		Kuttendorf//Alt . .	5/57
Kützbrunn	16/27	Kulmikau	5/22	—	3/23	Gtsbez.	1/8	—//Neu	5/57
Kützerhof	20/10	Kulming	28/63	—	4/2	Labiau, Gtsbez. . . .	1/9	Kuttenhöf	1/22
Kützin	20/8	Kulpin	7/6	—	4/5	Kurken	1/34	Kuttenhof	1/25
Kützkw	6/8	Kulsen	1/16	—	4/11	Kurkenfeld	1/4	<i>Kuttkuhnen</i>	1/20
Kufferath//		Kulsow	4/31	— a./Straße	4/13	<i>Kurnehnen</i>	1/19	—	1/25
Berzbuir	11/55	Kulz	13/64	Kunrau	6/14	Kurnen	1/19	Kuttlau, Markt-	
Kufstein, Stadt . . .	28/78	Kumberg	28/52	Kunsdorf	5/15	Kurort//Bärenburg,	14/20	flecken	5/27
Kugelwitz//Alt . . .	4/29	Kumehen	1/3	Kunsow	4/31	—//Bärenfels,	14/20	Kutzburg	1/33
—//Neu	4/29	Kumgarben	1/5	Kunst-Wittgen-		—//Gohrich,	14/27	Kutzdorf	3/28
Kuglack	1/14	<i>Kumisko</i>	1/29	stein	9/53	—//Hartha,	14/21	Kutzen	1/26
Kuglacken	1/14	Kumkeim	1/11	Kuntzow	4/7	—//Jonsdorf,	14/28	—	1/31
Kuhardt	13/95	Kumlosen	3/17	Kunzendorf	1/10	—//Kipsdorf,	14/20	Kutzenhausen	13/197
Kuhbach	16/11	Kummeln	1/17	—	3/38	—, Stadt//Ober-		Kutzer	4/27
Kuhberge	24/8	— //Groß	1/25	—	5/5	wiesenthal,	14/4	Kutzhof	27/5
Kuhbier	3/9	— //Klein	1/25	—	5/6	—//Oybin,	14/28	Kutzleben	6/50
Kuhblank	3/17	Kummeltitz	3/27	—	5/7	—//Rathen		Kuventhal	8/13
Kuhdamm	3/37	Kummelwitz	5/18	—	5/9	— Amtsh. Pirna	14/27	<i>Kuyschen</i>	1/5
Kuhfelde	6/14	Kummer	17/11	—	5/13	—//Vogelgrün,	14/45	<i>Kybarten</i>	1/23
Kuhfraß	17/20	—	20/9	—	5/17	Kurow	4/11	Kyhna	6/21
Kuhla	8/42	Kummerfeld	7/13	—	5/19	—	4/23	—//Groß	6/21
Kuhlen	20/17	—//Groß	7/17	—	5/22	—	4/26	—//Klein	6/21
Kuhlenkamp	8/2	—//Klein	7/17	—	5/25	<i>Kurplauken</i>	1/17	Kyllburg	11/45
Kuhlhausen	6/8	<i>Kummernick</i>	5/27	—	5/27	Kurrenberg	1/18	Kyllburgweiler . . .	11/45
Kuhlowitz	3/19	—	5/39	—	5/36	<i>Kurschehlen</i>	1/23	Kynau	5/21
Kuhlrade	20/12	Kummerow	4/3	—	5/39	Kurschen	1/15	<i>Kymitzsch</i>	14/19
—	20/13	—	4/4	—	5/43	—	1/23	Kyritz, Stadt	3/9
Kuhna	5/29	—	4/11	— am Großhau	5/57	Kursdorf	5/24		
Kuhnau	5/2	—	4/27	—//Dürr	5/35	—	6/29		
—	5/25	— (Kreis Beeskow-		—//Gräflich	5/40	—	17/25		
—	5/53	Storkow)	3/2	—//Groß	5/56	Kursewanz	4/23		
<i>Kuhndorf</i>	6/37	Kummersdorf	3/14	—//Groß	5/56	Kurtsch	5/18		
—	6/41	— (Kreis Beeskow-		—//Nieder	5/5	Kurtscheid	11/9		
Kuhnern	5/12	Storkow)	3/2	—//Ober	5/35	Kurtschlag	3/15	Laa an der Thaya,	
Kuhnhöfen	10/33	—, Artillerie-		—//Ober	5/53	Kurtschow	3/23	Stadt	28/17
Kuhren//Groß	1/3	Schießplatz,		—//Ober	5/5	Kurtwitz	5/18	Laabe	1/42
—//Klein	1/3	Gtsbez.	3/14	—//Ober	5/35	Kurwie	1/18	Laaben//Brand- . . .	28/20
Kuhs	20/7	Kummersdorfer		—//Ober	5/53	Kurwensee	1/18	Laaber	13/63
Kuhschnappel	14/7	Forst, Gtsbez. . . .	3/14	—	5/9	Kurwien	1/29	—	13/67
Kuhsdorf	3/9			Kunzenrode	1/9	<i>Kurbach</i>	5/10	Laaberberg	13/74
								Laab im Walde . . .	28/1

L

Nummern der Länder und preußischen Provinzen (fette Ziffern): 1 Ostpreußen, 8 Hannover, 9 Westfalen, 10 Hessen-Nassau, 11 Rheinprovinz, 12 Hohenzollerische, 18 Hessen, 19 Hamburg, 20 Mecklenburg, 21 Oldenburg, 22 Braunschweig,

Laach am Jauerling, Markt//Maria .. 28/14	Lachmannshofen .. 5/10	Lahr	10/29	Lampseden	1/20	Landshut, Stadt.. 13/37
Laack	Lachsfeld	—	11/6	Lampshagen.....	1/20	Landskron
Laafeld	Lachstedt	—	11/45	Lamscheid	11/10	—
Laage, Stadt	Lackebach, Markt 28/19	—, Stadt	16/11	Lamsdorf	5/47	Landsmierz
Laake	Lackendorf	Lahrbach	10/7	—, Truppen- übungsplatz, Gtsbez.	5/47	Landstuhl, Stadt . 13/96
Laaken	Lackenhäuser .. 13/84	Lahre	11/9	Lamsfeld	3/33	Landswiler
Laakirchen	Lackhausen// Obrighoven.... 11/28	Lahse	8/51	—	5/2	—
Laar	Ladbergen	—//Groß	5/10	Lamspringe	8/11	Landwehr
—	Ladeburg	—//Klein	5/10	Lamstedt	8/39	— (Ostpr.)
—	—	Lahserwitz	5/22	Lancken	20/11	—, Gtsbez.
Laas	Ladekath	Laibach	15/21	Landasberg	13/46	Landwüst
Laasch//Groß	Ladepop	Laibstadt	13/138	Landau	1/35	Landwehrhagen .. 8/21
—//Klein	Ladelund	Laichingen	15/25	—	5/2	Landwürden
Laasche	Ladenburg, Stadt. 16/24	Lailling	13/58	— a. d. Isar, Stadt	13/58	Lanertshausen .. 10/25
Laasdorf	Ladenorth, Markt. 28/17	Laimach	28/81	— i. d. Pf., Stadt 13/87		Lang
Laase	Ladenthin	Laimbach	10/31	—, Stadt	10/22	Langanken
—	Laderholz	—	13/167	Landechow	4/26	Langau
—	Lading	—	28/29	—, Markt	28/12	Langballig
—	Ladings	— am Ostrong.. 28/16	28/16	Landeck//Adlig ... 4/35		Langballigholz ... 7/5
—	Ladis	Laimerling	13/16	— Stadt	28/79	Langbrück
Laasen	Ladmannsfelde .. 1/23	Laimerstadt	13/72	—, Forst, Gtsbez. 4/39		Langbrück
—	Ladtkeim//Groß .. 1/3	Laimnau	15/14	— i. Schl., Bad, Stadt	5/9	Langburkersdorf .. 14/27
—	Lägerdorf	Laineck	13/127	— i. Westpr., Stadt	4/39	Langd
Laaske	Lägs	Lais//Ober-	18/10	Landefeld	10/19	Langdöse
Laaslich	Lähden	Laisa	10/4	Landegg	28/6	Langebück
Laasnig	Lähn, Stadt	Laiz	12/2	Landegge	8/51	Langebück im Bürgenland ... 28/19
Laaso	Lämersdorf	Lakellen	1/26	Landenhausen .. 18/17		Langefeld
Laasow	Lämershagen- Gräfinghagen... 9/18	Lakendorf	1/18	Landensberg	13/201	Langegasse
—	Lämmersdorf	Lakoma	3/22	Landersdorf	13/138	Langegg
Laasphe, Stadt .. 9/53	—	Lalchow	20/11	Landershausen .. 10/12		—
Laatzen	—	Lalendorf	20/7	Landershofen	13/131	Langeland
Laatzig	Lämmerspiel	Lalling	13/49	Landerzhofen	13/138	Langelieben
—//Neu	Ländchen Wohla .. 14/24	Lam	13/57	Landesbergen	8/9	Langeln
Laatzke	Längenau	Lambach, Markt. 28/40	28/40	Landeshalt	5/7	—
Laave	Längenfeld	Lambertsberg	11/48	Landeshut i. Schles., Stadt	5/36	Langeloh
Labach	Laer	Lambrecht, Markt //Sankt	28/59	Landfriedstetten .. 28/16		Langelohe
—//Knopp	—	—, Stadt	13/101	Landgrafroda	17/26	—
Labagienen	Lärchenbag	Lambrechtshagen, Dorf	28/35	Landhagen	4/7	Langelsheim, Flecken
Laband	Lärchenhain	—, Hof	20/12	Landin	3/16	Langemark (Kreis Glogau)
Labbeck	Lärchwalde	Lambsborn	13/105	Landkern	11/6	—
Labben	Lärz	Lambsheim	13/94	Landkirchen	7/12	Langen
Labehn	Läsen	Lambzig	14/47	Landl	28/57	—
—	Läsgen	Lamerden	10/13	Landolphshausen ... 8/15		—
Labenz	—	Lamerdingen	13/203	Landorf	13/46	—
—	Läsikow	Lamersdorf	11/55	—	28/61	—
—	Lässig	Lamgarben	1/13	Landrecht	7/18	—
—//Klein	—//Alt	Lamätsch	3/2	Landringhausen... 8/7		—
Labersricht	Läst//Alt	Lamme	22/2	Landsatz	8/29	—, Stadt
Laberweinting .. 13/63	Läswitz//Groß .. 5/39	Lammelbach	13/133	Landsberg (Bez. Halle), Stadt. 6/21		Langenalb
Labes, Stadt	Lättnitz	Lammersdorf	11/59	— O. S., Stadt. 5/62		Langenaltheim... 13/157
Labetz	Läven	—//Dohm	11/46	— (Ostpr.), Stadt 1/11		Langenammung ... 13/80
Labiau, Stadt	Läwiz	Lammershagen .. 7/14	7/14	—, Stadt	13/3	Langenapel
Labitsch	Laffenau	Lammertsfehn ... 8/57	8/57	—, Stadt//Alt ... 3/6		Langenargen
Lablack	Lafferde//Groß.. 8/24	Lammsdorf	6/39	— (Warthe), Stadt	3/29	Langenau
Lablacken	—//Klein	Lampaden	11/51	Landsberger Heide, Forst, Gtsbez... 3/30		—
Laboe	Lafnitz	Lampasch	1/11	Landsberger Hol- länder	3/30	—
Labonen	Lage	Lampenham	16/23	Landsberied	13/17	—
Labowischken	—	Lampersdorf	5/5	Landscha	28/55	—
Labrun	Lagendorf	—	5/12	—	28/63	—//Nieder
Labrschütz	Lagershausen	—	5/13	Landschach-Sankt Valentin	28/18	—
Labuch	Lagesbüttel	—	5/22	Landschaftspolder. 8/57		—//Ober
—	Laggarden	—	13/138	Landscheid	11/52	—
Labüssow	Lagewitz//Klein 5/51	—	14/26	Landscheide	7/18	—
Labuhn	Lagnitz	—	14/37	—	7/18	—, Stadt
—	Lagow	Lampertheim	18/20	Landschellenberg . 13/11		Langenaubach .. 10/27
—	—//Neu	Lampertsfeld	10/12	Landsdorf	4/8	Langenbach
Labus	Lagowitz	Lampertswalde .. 14/23	14/23	Landsee	28/19	—
Labuttendorf	Lahde	—	14/37	Landsendorf	17/21	—
—	Lahn	Lampertweiler .. 15/31	15/31	Landshausen	13/198	—
Lachen	—	Lampferding	13/13	—	16/26	—
Lachen	—	Lampoding	13/21			
Lachendorf	Lahmo	Lampoldshausen .. 15/19	15/19			
Lachen-Speyerdorf 13/101	Lahn	Lamprechtswalde .. 1/40	1/40			
Lachtehausen	Lahna	Lamprechtshausen 28/44	28/44			

Langenbach—Lassowitz//Klein

Alphabetisches Verzeichnis der Gemeinden

Langenbach	13/146	Langenforth	8/7	Langensalzwedel ..	6/16	Langlingen	8/28	Lanz	4/26
—	14/47	Langenfuhr	4/32	Langenschade	17/21	Langmeil	3/41	—	13/65
—	14/49	Langengeisling	13/14	Langenscheid	10/36	—//Alsenbrück-	13/103	Lanze	7/6
—	16/1	Langengrassau	6/34	Langenschemmern ..	15/7	Langnau	15/14	—	8/29
— b. Kirburg	10/33	Langengrobsdorf ..	17/15	Langenschiltach ..	16/6	Lang Neundorf	5/40	Lanzen	4/38
— b. Marienberg ..	10/33	Langenhagen	4/5	Langenschwarz	10/14	Langnow	3/9	Lanzendorf	13/142
(Westerwald)	10/33	—	4/13	Langensee	1/19	Langquaid, Markt ..	13/74	—	28/17
Langenbeck	19	—	4/21	—	20/7	Langreder	8/7	—	28/29
Langenberg	1/18	—	7/12	Langenseifen	10/37	Langschede	9/49	—//Maria	28/7
—	4/11	—	8/7	Langenselbold	10/10	Langscheid	9/30	Lanzenhain	18/17
—	9/28	—	8/12	Langensendelbach ..	13/134	—	11/8	Lanzenkirchen	28/24
—	13/152	—	20/11	Langenstadt	13/142	—	11/10	Lanzenried	13/47
—	14/7	Langenhahn	10/33	Langenstein	6/18	Langschied	10/37	Lanzig	4/29
—, Stadt	11/15	Langenhain	10/30	—	10/18	Langschlägerwald ..	28/25	Lanzingen	10/8
—, Stadt	17/15	—	14/33	Langensteinach	13/156	Langschlag	28/25	Lapischken	1/14
Langen-Bergheim ..	18/10	—	17/16	Langensteinbach	13/129	Langschwarza	28/10	Lapitz	20/16
Langenbernsdorf ..	14/49	—	18/14	—	16/19	Langsdorf	18/15	Lapkeim	1/1
Langenbeutingen ..	15/27	Langenhanshagen ..	4/4	Langenstraße-		—	20/12	Lappach	13/32
Langenbieber	10/7	Langenhardt	16/4	Heddinghausen	9/41	Langsee	1/31	—	28/55
Langenbielau,		Langenhart	16/4	Langseifersdorf	5/15	Langseifersdorf	5/15	Lappenen	1/9
Stadt	5/15	Langenhaslach	13/205	Langstrieigis	3/31	Langow//Alt	3/31	—//Alt	1/18
Langenbogen	6/27	Langenhausen	8/37	Langenstücken	4/11	—//Neu	3/31	—//Neu	1/18
Langenbrand	15/9	Langenheide	20/8	Langenthal	10/13	Langstadt	18/12	Laptau	1/3
—	16/21	Langenheim	1/9	—	11/7	Langstedt	7/16	Lardenbach	18/15
Langen-Brombach, ..		Langenhennersdorf ..	14/27	—	18/8	Langstein	1/34	Larischhof	5/45
Breuberger Seits ..	18/13	Langenhessen	14/49	Langentheilen	13/56	Langst-Kierst	11/20	Larischhofen	1/25
—, Fürstenaucr	18/13	Langenhettenbach ..	13/61	Langenthonhausen ..	13/67	Langsur	11/51	Larrelt	8/58
Seits	18/13	Langenhöh	1/31	Langenwalde	1/33	Langula	6/47	Larrieden	13/133
Langenbruch//Hör- ..		Langenhof	5/13	Langenwaldau	5/39	Languth	1/41	Larsbach	13/60
kamp	26/2	Langenholding-		—//Nieder	5/39	Langwaden	18/8	Lasbeck	4/19
Langenbruck	13/25	hausen	9/47	—//Ober	5/39	Langwaid	13/25	—	4/27
—	13/44	Langenholtens		—//Sechshufen	5/39	Langwalde	1/2	Lasbek, Dorf	7/19
Langenbrück	1/36	(Kr. Northeim)	8/22	Langenwang	28/58	Langwaltersdorf	5/21	—, Gut	7/19
—	5/9	Langenholthausen ..	9/30	Langenwasser	1/19	Langwasser	5/40	Lasberg, Markt	28/29
—	5/57	Langenholzen	8/11	Langenweddingen ..	6/17	Langwedel	7/15	Lascheid	11/48
Langenbrücken	16/17	Langenholzhausen ..	25/2	Langenweiler	1/20	—	8/31	Laschen	1/23
Langenbrügge	8/36	Langenhorn	7/7	Langenwetzendorf ..	17/17	—	8/43	Laschendorf	20/16
Langen Brütz	20/14	Langenhorst	8/29	Langenwiese	1/30	Langweid	13/197	Lascheningken// ..	
Langenbuch	14/47	—	9/14	Langenwinkel	16/11	Langweiler	11/3	Groß	1/22
Langenburg, Stadt ..	15/10	Langenisarhofen	13/80	Langenwolmsdorf ..	14/27	—	11/58	—//Klein	1/22
Langenchursdorf	14/7	Langen Jarchow	20/17	Langenwolschen- ..		Langwied	13/24	Laschmieden	1/31
Langendam	4/4	Langenkreith	13/67	dorf	17/17	Langwieden	13/105	Laschmieden	1/31
—	8/9	Langenlebern,		Langenzenn, Stadt ..	13/135	Langwiese	1/6	Lasdehnen	1/23
— (Niederschles.) ..	5/10	Markt	28/22	Langenzersdorf	25/13	Lanhausen	8/45	—//Groß	1/22
Langendamsmoor	8/45	Langenlehten	7/6	Langeoog	8/59	Lanietz	5/46	—//Neuhof	1/23
Langendembach	17/21	Langenleiten	13/181	Langerringen	13/213	Lanisch	5/2	Lasel	11/48
Langendernbach	10/29	Langenleuba-		Langerwehe	11/55	Lank	1/5	Lasfelde	8/23
Langendiebach	10/10	Niederhain	17/11	Langerwisch	3/19	Lankau	5/11	Lashorst	9/24
Langendorf	1/1	—Oberhain	14/38	—//Alt	3/19	—	7/6	Lasisk	5/49
—	1/5	Langenlipsdorf	3/5	—//Groß	3/9	Lanke	3/6	Laskarzewka	5/63
—	1/8	Langenloh	13/149	—//Neu	3/19	—	4/2	Laskau	17/21
—	1/14	Langenlois, Stadt ..	28/14	Langestück//		Lanken	3/41	Laske	14/24
—	1/36	Langenlonsheim	11/7	Hammer-	3/37	—	4/35	Lasken	1/36
—	5/7	Langenmoor	8/39	Langewahl	3/2	—	4/39	—//Groß	1/31
—	5/56	Langenmoosen	13/28	Langewiese	5/13	—	5/8	—//Klein	1/31
—	5/63	Langennaundorf	6/25	—	9/53	Lankenau	23/3	Laskowethen	1/25
—	6/37	Langenneufnach	13/213	Langewiesen, Stadt ..	17/12	Lankendorf	13/127	Laskowitz	1/41
—	6/41	Langenöls	5/15	Langfeld	28/10	Lankeningken	1/18	—	5/14
—	8/29	—, Bz. Liegnitz	5/37	Lang-Göns	18/15	Lankeninken	1/9	—	5/50
—	10/18	—//Nieder	5/37	Langgraben	13/51	Lank-Latum	11/20	—	5/62
—	11/38	Langenordnach	16/14	Langgrün	17/22	Lankow	4/19	Lassahn	7/6
—	13/170	Langenorla	17/21	Langhagen	20/7	—	20/13	Lassan, Stadt	4/7
Langeneck	13/51	Langenort	1/25	—	20/15	Lankowitz, Markt// ..		Laßbach	15/21
Langenegg	28/83	Langenpettenbach ..	13/12	Langhanken	1/1	Maria	28/62	Laßbruch	25/2
Langeneichstädt	6/31	Langenpfehl	3/35	Langhausen	5/10	Lankwitz	4/31	Lasse, Markt	28/9
Langeneicke	9/41	Langenpreising	13/14	Langhecke	10/31	Lannach	28/49	Lassehne	4/23
Langenelz	16/22	Langenprozelten	13/177	Langheide	1/31	Lannenbergl	13/208	Lasselsdorf	28/49
Langenenslingen	12/2	Langenrain	16/2	Langheim	1/13	Lannesdorf	17/37	Lassen	1/25
Langenerling	13/71	Langenreichen	13/215	Lang Heinersdorf	3/41	Lans	28/76	Lassenberg	28/49
Langeneß	7/7	Langenreichenbach ..	6/35	Langheinersdorf	5/43	Lansen	20/16	Lassentin	4/4
Langenfeld	3/35	Langenreihe	1/12	Langhelwigsdorf	5/35	Lansitz	5/31	Lassing	11/8
—	8/3	Langenreinsdorf	14/49	Langhennersdorf	14/22	Lans	1/28	Lassing	28/57
—	11/8	Langenrieth	6/25	Langhermsdorf	5/25	Lantershofen	11/1	Lassicken	5/7
—	13/152	Langenrinne	14/22	Langholt	8/57	Lantow	4/26	Laßnitz	28/49
—	17/19	Langenroda	6/22	Langkafel	4/9	—	4/29	—	28/59
— (Rheinland)	11/30	Langenrohr, Markt ..	28/22	—//Neu	4/9	—//Groß	20/7	Lassoky	5/61
Langenfelde	1/23	Langenrück	1/15	Langkampfen	28/78	—//Klein	20/7	Lassoth	5/56
Langenflur	1/25	Langensalza, Stadt ..	6/45	Langkeischken	1/19	Lany//Lona-	5/63	Lassowitz//Groß ..	5/62
				Langlieben	5/46	Lanz	3/17	—//Klein	5/62

Nummern der Länder und preußischen Provinzen (fette Ziffern): 1 Ostpreußen, 8 Hannover, 9 Westfalen, 10 Hessen-Nassau, 11 Rheinprovinz, 12 Hohenzollerische, 18 Hessen, 19 Hamburg, 20 Mecklenburg, 21 Oldenburg, 22 Braunschweig,

Laßröñne	8/32	Laudert	11/10	Lauscha	17/24	Lauterwalde	1/6	Leeder	13/203
Laßwitz	5/50	—//Pfälzisch	11/10	Lauschen	1/9	Lauth	1/8	Leegebruch	3/8
—	5/57	Laudesfeld	11/48	—	5/62	—//Groß	1/11	Leege	1/17
Lastau	14/35	Lane	6/21	Lauschgrün	14/47	Lauthausen	11/43	Leeheim	18/16
Lastrup	8/51	Lauen	4/18	Lauschied	11/7	Lautitz	14/25	Leer	9/14
—	21/5	—	20/13	Lauschka	14/34	Lautlingen	15/6	—, Stadt	8/57
Laszeningken//		Lauenau	8/10	Lauschütz	3/27	Lautrach	13/208	Leerhufe	8/59
Groß	1/22	Lauenberg	8/13	Lausen	14/36	Lautzenbrücken	10/33	Leerort	8/57
—//Klein	1/22	Lauenbrück	8/41	Lausheim	16/7	Lautzenhausen	11/12	Leerstetten	13/153
Laszmiaden	1/31	Lauenbrunn	5/5	Lausick, Bad, Stadt	14/33	Lautzkirchen	27/7	Leese	8/9
Latdorf	24/6	Lauenburg a. Elbe,		Lausigk	24/7	Lautzsch	14/26	—	25/2
Latendorf	7/17	Stadt	7/6	Lausitz	6/25	Lavamünd, Markt	28/73	—//Alt	4/11
Laterns	28/84	— i. Pom., Stadt	4/26	Lauske	3/36	Lavant	28/68	Leesen//Zechau	17/11
Latferde	8/5	Lauenförde	8/22	—	14/19	Lavantegg	28/54	Leeseringen	8/9
Lathen	8/46	Lauenhagen	26/2	—	14/25	Lavelsloh	8/9	Leeskow	3/20
Lathwehren	8/7	Lauenhain	13/141	Lauskowe	5/10	Laven	8/45	—	3/33
Latscha	5/63	—	14/38	Lausnitz	17/15	Lavenstedt	8/37	Leest	3/19
Lattana//Groß	1/33	—	14/49	—	17/21	Lawaldau	5/31	Leeste	8/2
—//Klein	1/33	Lauenstein	8/5	Laußig	6/21	Lawalde	14/25	Leesten	13/126
Latum//Lank	11/20	—	13/141	Laußitz	14/24	Lawden	1/6	Leetza	6/39
Latzig	4/19	—, Stadt	14/20	Lauszen	1/9	Lawdt	1/11	Leetze	6/14
—	4/23	Lauerbach	18/13	Lauta	3/20	Lauischkehmen	1/17	Leezdorf	8/58
—	4/29	Lauf	13/126	—	3/20	Lawitz	3/27	Leezen	7/17
—	4/33	—	16/18	—	14/8	Lawken	1/30	—	20/14
Latzkow//Groß	4/10	— (Pegnitz), Stadt	13/143	Lautenbach	15/10	Laxdoyen	1/13	Legau	13/208
Latzow	4/7	Laufach	13/165	—	16/15	Laxenburg, Markt	28/1	Legde	3/17
Laub	13/169	Laufamholz	13/148	—	16/21	Laxten	8/49	Legden	1/8
—	13/212	Laufdorf	10/40	—	27/4	Lay	11/5	—	1/11
Lauba (Neu- u.		Laufeld	11/52	Lautenhausen	10/12	—	13/138	—	9/1
Neudorf)	14/25	Laufen	16/13	Lautens	1/34	Layß	1/2	Legefeld	17/26
Laubach	8/21	— am Kocher	15/5	Lautenthal, Stadt	8/25	—	1/32	Legel	3/38
—	10/39	— an der Eyach	15/6	Lauten-Weschnitz	18/8	Lea	24/6	Legelsdorf	5/57
—	11/6	—, Stadt	13/21	Lauter	13/167	Leba, Stadt	4/26	Legelshurst	16/10
—	11/11	Laufenburg (Baden)	16/3	—	14/48	Lebach	27/6	Legen	1/23
—	14/23	Laufenselden	10/37	—	18/15	Lebbeden	1/18	Legenquell	1/26
—	15/4	Laufenthal	13/67	— b. Bad Kissingen	13/174	Lebbin	3/2	Legerbuch	28/73
—, Stadt	18/15	Laufersweiler	11/11	Lauterach	15/11	—	4/3	Legien	1/1
Lauban, Stadt	5/37	Lauffen am Neckar,		—	28/83	—	4/18	—	1/35
Laubach	15/31	Stadt	15/19	Lauterbach	1/5	—	20/16	Legitten//Groß	1/9
Laubegast	5/27	— ob Rottweil	15/30	—	5/9	Lebehn	4/11	Legnitten	1/5
Lauben	5/13	Laugallen	1/20	—	5/15	Lebehnke	4/33	Lehbeck	7/5
—	13/204	—	1/22	—	5/29	—//Neu	4/33	Lehde	3/20
—	13/208	—, Ksp. Jur-		—	13/12	Lebenbrunn	28/19	Lehe	7/11
—//Groß	1/34	gartischen	1/25	—	13/15	—	6/32	—	8/46
Laubendorf	13/135	—, Ksp. Krau-		—	13/23	Lebenhan	13/181	—//Blangenmoor	7/20
— (Niederschles.)	5/10	pischken	1/25	—	13/26	Lebenstedt	22/6	Lehelitz	6/21
Laubenheim	11/7	—, Ksp. Rauten-		—	13/27	Lebien	6/35	Lehen	13/127
—	18/18	berg	1/25	—	13/28	Lebing	28/34	—	16/9
Laubenzedel	13/136	Laugna	13/215	—	13/45	—	28/49	—	28/16
Laubersheim//Frei-	18/7	Laugwitz	5/4	—	13/150	Leboschowitz	5/63	— bei Oberndorf	28/21
Laubnitz	3/38	Laugwitz	5/4	—	13/205	Lebrade	7/14	Lehengericht	16/16
Laubow	3/40	Launing	22/4	—	13/215	Lebring	28/55	Lehengütingen	13/129
Laubsdorf	3/22	— (Donau), Stadt	13/198	—	14/8	Lebus//Neu	3/31	Lehenthal	13/142
Laubsky	5/13	Laukanden	1/25	—	14/27	—, Stadt	3/31	Lehesten	17/25
Laubst	3/20	Lauken	1/17	—	14/35	Lebusa	6/34	— (Thür. Wald),	
Laubusch	5/34	— (Kreis Lötzen)	1/30	—	14/46	Lech	28/82	Stadt	17/21
Laubuschbach	10/31	Laukischken	1/9	—	14/49	Lechaschau	28/80	Lehesterdeich	23/3
Laucha	14/25	Laukitten	1/5	—	15/30	Lechbruck	13/200	Lehlesken	1/33
—	17/16	Laukn	1/9	—	17/14	Lechenich, Stadt	11/38	Lehma	17/11
—, Stadt	6/31	Lauknicken	1/3	—	27/5	Lechenroth	13/155	Lehmanen	1/33
Lauchdorf	13/203	Laukupönen	1/17	—	28/10	Lechstädt	8/20	Lehmaningen	4/38
Lauchhammer	6/25	Laumersheim	13/94	— am Lindenberg	14/23	Lechterke	8/47	Lehmannsdorf	1/29
Lauchheim, Stadt	15/4	Laumühlen	8/39	—, Stadt	18/17	Lechtern//Mit-	18/8	Lehmau	1/17
Lauchröden	17/14	Launa	1/6	Lauterberg im Harz,		Lechtingen	8/53	Lehmbek	7/1
Lauchstädt	4/36	Launewitz	6/37	Bad, Stadt	8/23	Lechtrup-Merzen	8/47	Lehmbruch	1/18
— Bad, Stadt	6/29	Lawningen	1/15	Lauterbrücken	1/23	Leck	7/21	Lehme//Nieder	3/2
Lauck	1/12	Launsbach	10/40	Lauterbrunn	13/215	Leckow	4/19	Lehmen	11/8
Lauda	16/27	Lauperath	11/48	Lauterburg	15/4	Leckringhausen	10/24	Lehmfelde	1/17
Lauden//Deutsch	5/18	Laupertshausen	15/7	Lauterecken, Stadt	13/98	Leckwitz	14/23	Lehmgingen	13/212
—//Klein	5/18	Laupheim, Stadt	15/7	Lauterhagen	1/6	—	14/37	Lehmke	8/36
Laudenau	18/8	Laupin	20/9	Lauterhofen	14/49	Ledde	9/15	Lehmkuhlen	7/14
Laudenbach	10/11	Laurenburg	10/36	—, Markt	13/63	Leddin	3/13	—	20/14
—	10/23	Laurensberg	11/54	Lautern	1/35	Ledenitzen	28/71	Lehmrade	7/6
—	13/173	—	11/58	—	15/15	Lederbach	11/8	Lehmwasser	5/21
—	13/180	Laurenz//Sankt	28/28	—	18/8	Lederdorn	13/57	Lehn	14/25
—	15/24	Laurinshof	1/20	Lauterseifen	5/40	Lederhose	17/15	Lehna	6/44
—	16/24	Lausa	6/35	Lautersheim	13/97	Lederose	5/12	—//Groß	6/29
—//Ober	18/8	—	14/21	Lautert	10/35	Leeden	9/15	—//Klein	6/29
Laudenberg	16/22	—	28/38						

2 Berlin, 3 Brandenburg, 4 Pommern, 5 Schlesien, 6 Prov. Sachsen, 7 Schleswig-Holstein, Lande, 13 Bayern, 14 Land Sachsen, 15 Württemberg, 16 Baden, 17 Thüringen, 23 Bremen, 24 Anhalt, 25 Lippe, 26 Schaumburg-Lippe, 27 Saarland, 28 Österreich.

Lehdorf	6/25	Leimbach	17/19	Leistrup-Meiersfeld	25/1	Lengau	1/26	Lenschow	20/11
—	6/32	—, Stadt	6/26	Leisubnen	1/5	—	28/28	—	20/13
—	14/24	Leimen	13/102	Leisen	1/9	Lengberg	28/68	Lenschütz	5/46
—	17/11	Leitenhausen	16/23	Leitenhausen	13/74	Lengde	8/17	Lensian	8/29
—	22/2	Leimersdorf	11/1	Leitersdorf	3/23	Lengden//Groß	8/15	Lensin	4/21
—	28/12	Leimersheim	13/95	—	28/50	—//Klein	8/15	Lenste	7/12
Lehnenhof	20/10	Leimerwitz	5/54	Leitershofen	28/53	Lengdorf	13/14	Lentenbude	1/18
—	20/17	Leimnitz	13/140	Leitersweiler	11/3	Lengede	8/24	Lenterode	6/44
Lehnerz	10/7	Leimrieth	3/41	Leithaprodersdorf	28/8	Lengefeld	5/2	Lentersheim	13/129
Lehnhausen	10/4	Leimsfeld	17/18	Leitheim	13/199	—	6/33	Lentförden	7/17
Lehnheim	18/6	Lein	10/25	Leitlitz	17/17	—	6/37	Lenthe	8/7
Lehnin	3/19	Leina	17/16	Leitmar	9/32	—	6/47	Lenting	13/19
—, Forst, Gtsbez.	3/19	—//Wengelsdorf- Kraßblau-	6/37	Leitring	28/55	—	10/2	Lentsch	5/56
Lehnningen	16/20	Leinach	13/176	Leitwarren	1/18	—//Poris-	17/26	Lentschow	4/7
Lehnitz	3/6	Leinach	13/176	Leitzersdorf	28/13	—, Stadt	17/15	Lentzke	3/8
Lehnsdorf	3/19	Leinau	1/28	Leitzingen	8/35	—	14/8	Lenz	4/13
Lehnstedt	8/45	—	1/33	Leitzkau	6/7	Lengen	1/17	—	14/23
—	17/26	Leinburg	13/148	Leitzweiler	11/3	Lengenbostel	8/37	Lenzen	1/38
Lehr	15/34	Leinde	22/6	Leitzwiler	11/3	Lengenfeld	6/44	—	4/19
Lehrbach	18/6	Leine	4/10	Leiwen	11/51	—	13/20	—	5/59
Lehrberg, Markt	13/125	Leine	3/33	Leizen	20/16	—	13/67	—	20/7
Lehre	22/2	—//Groß	3/33	Lekartow	5/61	—	13/203	—, Stadt	3/17
Lehrensteinsfeld	15/19	—//Klein	3/33	Lekitten	1/35	— I	13/77	Lenzenbruch	4/32
Lehrsbüttel	7/20	Leinefelde	6/51	Leibach	10/2	— II	13/77	Lenzendorf	1/31
Lehrte	8/51	Leinefelden	15/8	Lelm	22/4	—, Markt	28/14	Lenzersilge	3/17
—, Stadt	8/26	Leinheim	13/201	Lembach	10/5	—, Stadt	14/45	Lenzhahn	10/37
Lehsen	20/8	Leiningen	11/10	—	13/53	Lengenfließ	1/19	Lenzinghausen	9/22
Lehsewitz	5/22	—	17/17	—	13/171	Lengenrieden	16/27	Lenzkirch	16/14
Lehsten	20/16	Leinstetten	15/20	—	16/7	Lengenwang	13/207	Leoben, Stadt	28/56
Lehwald	1/22	Leinsweiler	13/99	—	28/19	Lengerich,	8/49	Leobendorf	13/21
Lehwalde//Groß	1/34	Leinzell	15/15	—	28/50	Bauerschaft	8/49	—	28/13
—//Klein	1/34	Leip	1/34	—	15/23	—, Dorf	8/49	Leobersdorf, Markt	28/6
Leibchel	3/33	Leipa	6/34	—//Hof und	28/36	—, Stadt	9/15	Leobschütz, Stadt	5/54
Leiben, Markt	28/16	Leipe	3/20	Lembeck	9/13	Lengers	10/12	Leodagger	28/11
Leibenfeld	28/49	—	3/38	Lemberg	13/102	Lengfeld	13/55	Leogang	28/46
Leibenstadt	16/22	—	5/5	—	28/53	—	13/64	Leon//St.	16/23
Leiberg	9/19	—	5/27	Lembruch	8/1	—	13/185	Leonberg	13/47
Leibersdorf	13/60	—	5/35	Lemförde, Flecken	8/1	—	17/18	—	13/77
Leiberstung	16/18	—//Groß	5/19	Lemgo, Stadt	25/2	—, Stadt	18/12	—, Stadt	15/22
Leibertingen	16/4	Leipe-Petersdorf	5/2	Lemgrave	8/34	Lengfriele	1/17	Leonbronn	15/19
Leibgarten	1/17	Leipen	1/14	Lemke	8/9	Lengfurt	13/178	Leonding	28/33
Leibi	13/211	—	14/33	—	8/48	Lenggries	13/30	Leonfelden, Markt	28/29
Leibis	17/20	Leipferdingen	16/1	Lemkenhof	7/12	Lengkupchen	1/19	Leonhard am Forst,	28/16
Leibfling	13/75	Leipheim, Stadt	13/201	—//Groß	1/28	Lenglauken	1/20	Markt//Sankt	28/16
Leibnitz, Stadt	28/55	Leipisch//Klein	6/25	—//Klein	1/28	Lenglern	8/15	— am Horner-	28/14
Leibolz	10/14	Leipnitz-Sadewitz	5/18	Lemkenhafen	7/12	Lengmeschken//	1/17	walde//Sankt	28/14
Leibsch (Spree-	3/2	Leipnitz	5/22	Lemmersdorf	3/11	Groß	1/17	— am Walde//	28/5
wald)	3/2	—	14/34	Lemmie	8/7	—//Klein	1/17	Sankt	28/5
Leichardt	3/2	Leippa	5/42	Lemnitz	4/37	Lengmoos	13/32	— bei Weiters-	28/29
Leichendorf	13/135	Leippe	5/34	—	17/15	Lengniethen	1/3	felden, Markt//	28/29
Leichholz	3/40	—//Deutsch	5/50	Lempertshausen	13/128	Lengowen	1/26	Sankt	28/29
Leichlingen (Rhein-	11/30	Leippen	14/26	Lemsahl-Melling-	19	Lengschen	1/23	— im Lavantale,	28/73
land), Stadt	11/30	Leipzig, Reichs-	14/30	stedt	6/21	Lengsdorf	11/37	Bad, Stadt//	28/73
Leidenborn	11/48	Leisach	28/68	Lemsel	8/15	Lengsham	13/69	Sankt	28/73
Leidendorf	13/133	Leisau	13/127	Lemshausen	8/15	Lengthal	13/50	— im Pitztal//	28/75
Leideneck	11/11	Leisen	1/9	Lenartowitz	5/46	Lengwehen	1/25	Sankt	28/75
Leidenhofen	10/18	Leisen	11/3	Lenau	13/56	Lengwethen	1/25	Leonhardt//Sankt	28/36
Leidersbach	13/182	Leisel	16/9	Lend	28/46	Lengwetschen	1/15	Leonhardwitz	5/12
Leidhecken	18/10	Leiselheim	18/20	Lendern	7/11	Lenkau	5/46	Leonrod	13/147
Leidingen	27/6	Leisenau	14/35	Lenders	17/14	Lenkehlischken	1/15	Leopoldschlag,	28/29
Leiding-Inzenhof	28/18	Leisenwald	10/8	Lenderscheid	10/25	Lenkeitschen	1/22	Markt	28/29
Leidling	13/210	Leisersdorf	5/30	Lendersdorf-	11/55	Lenkeningken//	1/25	Leopoldsdorf	28/7
Leidringen	15/6	Leisewitz	5/14	Krauthausen	11/55	Groß	1/25	—	28/10
Leienfels	13/149	Leislau	17/13	Lendershagen	4/4	—//Klein	1/25	— im Marchfelde	28/9
Leiferde	8/31	Leisnitz, Stadt	14/34	Lendershagen//Alt	4/4	Lenkersdorf	14/9	Leopoldshafen	16/19
—	22/6	Leisnitz	14/37	—//Neu	4/4	Lenkersheim,	13/156	Leopoldshagen	4/1
Leifling	28/72	— O. S.	5/54	Lendershausen	13/172	Markt	13/156	Leopoldshain	5/29
Leiha	6/31	Leissen	1/28	Lendorf	10/5	Lenkimmen	1/15	Leopoldshall,	24/6
Leiheim	13/198	Leibienen	1/14	—	28/67	Lenkomschken	1/25	Stadt	24/6
Leihgestern	18/15	Leibling	6/37	—	28/70	Lenkutschen	1/22	Leopoldshöhe	25/2
Leikow	4/25	Leibnitz	3/33	Lendringsen	9/40	Lenkut//Klein	1/30	Leopoldskron	28/44
—	4/29	Leibow	3/40	—	9/48	Lenne	9/45	Leopoldstret	13/84
Leimbach	6/31	Leistadt	13/101	Lendschütz	5/8	—	22/5	Leopoldstal	25/1
—	6/43	Leisten	8/29	Lendsiedel	15/10	Lennesrieth	13/81	Leopoldstret	13/84
—	10/12	—	20/11	Lendzin	5/59	Lennewitz	3/17	Leoprechting	13/68
—	10/14	Leistenow	4/3	Leng	5/61	—	24/7	Lepacken	1/31
—	10/25	Leistikow//Groß	4/9	Lengainen	1/28	Lenninggen//	9/49	Lepaloth, Ksp.	1/25
—	11/1	—//Klein	4/9			Bramey-	9/49	—, Ksp. Ragnit	1/25
—	11/45					Lensahn	7/12	—, Ksp. Schillen	1/25

Nummern der Länder und preussischen Provinzen (fette Ziffern): 1 Ostpreußen, 8 Hannover, 9 Westfalen, 10 Hessen-Nassau, 11 Rheinprovinz, 12 Hohenzollerische, 18 Hessen, 19 Hamburg, 20 Mecklenburg, 21 Oldenburg, 22 Braunschweig.

Lepienen	1/18	Letzinger Heide,	Leuthen	5/9	Lichtenberg	3/13	Liebenau	1/2
Leppersdorf	14/21	Anteil Kr.	—	5/12	—	3/31	—	1/12
Leppin	6/11	Gardelegen,	—	5/43	—	5/29	—	5/5
—	20/11	Gtsbez.	—//Groß	3/33	—	5/50	—	5/22
—	20/15	—, Anteil Kr.	—//Klein	3/33	—	8/29	—	5/39
—	20/16	Haldens-	—Wintdorf	3/22	—	14/22	—	5/59
—//Groß	3/17	leben, Gtsbez.	Leutkirch, Stadt..	15/37	—	14/24	—	14/20
Leps	24/8	—, Anteil Kr.	Leutmannsdorf . .	5/17	—	14/28	—	14/24
Leputschen	1/22	Wolmirstedt,	—, Bergseite	5/17	—	17/15	—	15/14
Lerau	13/81	Gtsbez.	—, Grundseite	5/17	—	18/12	—	28/29
Lerbach	8/25	Leuba	—//Klein	5/17	—	20/15	—	28/52
Lerbeck	9/25	Leubach	—//Ober	5/17	—	22/6.	— a./Diemel,	10/13
Lerche	9/49	Leubel	Leutnitz	17/20	— bei Pöstling-	28/33	Stadt	3/41
Lerchenberg	5/27	Leuben	Leutra	17/25	berg	2	—, Flecken	8/9
—	5/27	—	Leutschach, Markt	28/55	— (Berlin)	13/146	—//Klein	6/29
Lerchenborn	5/41	Leuber	Leutstetten	13/29	—, Stadt	8/22	Liebenbach	5/46
— (Ostpr.)	1/17	Leubetha	Leutwitz	14/19	Lichtenborn	11/48	Liebenberg	1/33
Lerchenfeld	5/59	Leubingen	Leutzdorf	13/149	Lichtenbrunn	17/22	—	3/15
Lermoo	28/80	Leubnitz	Leuzbach	11/2	Lichtenbuch	28/39	Liebenburg	8/17
Lerschede	8/49	—	Leuzenbronn	13/151	Lichtenburg	6/35	Liebenfelde	3/37
Leschen	14/26	Leubsdorf	Leuzendorf	15/10	Lichtendorf	9/40	— (Ostpr.)	1/9
—//Nieder	5/43	—	— i. Mainfr.	13/167	Lichtenegg	28/19	— (Ostpr.),	1/9
—//Ober	5/43	Leubus	Leuzenhof	13/52	—	28/39	Forst, Gtsbez.	1/9
Leschiene//Groß	1/33	Leubusch	Levedagsen	8/5	—	28/50	Liebengrün	6/52
—//Klein	1/33	—//Neu	Levenhagen	4/7	Lichtenfeld	1/5	Liebenhain	5/49
Leschkowitz	5/27	Leuchau	Leverkusen, Stadt	11/30	Lichtenfelde	1/11	Liebenort	1/9
Leschna	5/62	Leuchten	Levern	9/24	Lichtenfels, Stadt.	13/144	Liebenow	3/30
Leschnau	1/28	Leuchtenberg,	Leversbach//Boich-	11/55	Lichtenforst	5/46	—	4/5
Leschnig	5/57	Markt	Leversen	8/32	Lichtenhaag	13/79	—	4/32
Leschnitz, Stadt	5/49	Leuchtenburg	Levertweiler	12/2	—	4/39	Liebenrode	6/43
Leschno//Groß	1/28	Leuderode	Leveste	8/7	—	8/15	Liebenscheid	10/33
Leschwitz	5/39	Leudersdorf	Levezow	20/17	—	10/20	Liebenstadt	13/138
Lesgewangen	1/25	Leuenberg	Levin	20/10	—	20/12	Liebenstein	13/57
Lesgewangminnen	1/25	Leukersdorf	Levitow	20/10	—	22/5	—	13/77
Lessa	14/23	Leukershausen	Levkendorf	20/7	Lichtenhain	14/27	—, Bad	17/19
Lessach	28/45	Leukirch	Lewe	8/17	—	17/20	Lieenthal	1/2
Lessaken	4/31	Leulitz	Lewetzow	4/21	—	5/7	—	3/6
Lessau	13/127	Leuna	Lewin, Stadt	5/6	— (Niederschles.)	1/21	—	3/9
Lesse	22/6	Leupahn	Lewitten	1/11	Lichtenhöhe	1/25	—, Stadt	5/10
Lessen	1/18	Leupoldishain	Lexgaard	7/21	Lichtenhorst	8/8	—//Neundorf- . . .	5/40
—	17/15	Leupoldsgrün	Lexow	20/16	Lichtenow	3/6	—//Ullersdorf- . .	5/40
—//Groß	5/31	Leupoldstein	Leynau	1/28	—	4/36	Liebenwalde, Stadt	3/6
—//Groß	8/1	Leupoldstein	—	1/33	Lichtenrode	5/62	Liebenwerda, Bad,	6/25
—//Klein	8/1	Leupolz	Leynsuhnen	1/5	— (Ostpr.)	1/25	—, Forst, Gtsbez.	6/25
—//Wenig	5/31	Leuppusch	Liakawe	5/10	Lichtensee	14/23	Stadt	6/25
Lessendorf	4/35	Leups	Libbehne	4/10	Lichtenstein	13/167	Liebnzell, Bad,	15/9
—	5/25	Leuschentin	Libbenichen	3/31	—	28/29	Stadt	5/25
Lessenich	11/37	Leusel	Libbesdorf	24/7	Lichtenwald	14/7	Lieberain, Wald-	17/12
— Rißdorf	11/38	—//Münch-	Libehna	24/7	—	14/7	bezirk (gmfr) . . .	11/41
Lessenthin	4/27	Leustetten	Libschau	5/16	— i. Sa., Stadt	14/7	Lieberose, Stadt . .	3/33
Lessien//Ehra	8/31	Leustetten	Liblar	11/38	— (Ostpr.)	1/33	Lieberoser Heide,	3/33
Lesten//Nieder	5/8	Leutasch	Lich, Stadt	18/15	Lichtentann	1/17	Forst, Gtsbez. . .	3/33
—	5/8	Leutasch	Lichendorf	28/61	Lichtentanne	14/49	Liebersee	6/35
—, Stadt	5/8	Leutenbach	Lichenroth	10/8	—	17/21	Liebertwolkwitz . .	14/35
Lestin	4/25	—	Licherode	10/20	Lichtenwald	13/71	Liebesitz	3/27
Lesum	8/40	—	Lichinia	5/46	Lichtenwaldau	5/23	Liebethal	5/2
Lesumbrok	23/3	Leutenberg, Stadt	Lichstedt	17/20	Lichtenwalde	5/9	—	14/27
Lesumstotel	8/40	Leutendorf	Lichta	17/20	—	14/6	Liebhards	10/7
Leteln	9/25	— b. Coburg	Lichte	17/21	— O. S.	5/59	—	5/23
Lethenen	1/9	Leutenbain	Lichte	1/34	Lichtenwörth	28/24	—//Ober	18/8
Letmathe, Stadt	9/40	Leuthenthal	Lichteinen	1/34	Lichterfeld	3/32	Liebersberg	13/53
Letschin	3/31	Leuteritz	—//Köllmisch	1/34	Lichterfelde	3/5	Liebersdorf	5/21
Letschow	20/7	Leuterod	Lichten O. S.	5/57	—	3/7	—	13/133
Lette	9/6	Leutersbach	Lichtena	3/32	—	6/11	Liebersee	6/35
—	9/28	Leuterschach	Lichtenau	1/2	Lichtfelde	1/42	Liebertwolkwitz . .	14/35
Lettenreuth	13/144	Leutersdorf	—	13/125	Lichtwalde	1/2	Liebesitz	3/27
Letter	8/7	—	—	13/210	Liebätz	3/5	Liebethal	5/2
Lettewitz	6/32	Leutershausen	—	14/49	Liebau	14/47	—	14/27
Lettgenbrunn-		—	—	16/10	—	17/24	Liebichau	5/21
Villbach	10/8	—, Stadt	—	17/15	— i. Schles.,	5/36	—	5/23
Lettin	6/32	Leuterwitz	—	17/18	Stadt	28/50	—	5/43
Lettnin	4/10	Leutesdorf	—	28/14	—//Minihof	28/50	Liebing	28/19
Lettweiler	13/103	Leutesheim	—	28/36	Liebegast	5/34	Liebitz//Groß	3/33
Letzau	13/65	Leutewitz	—//Hessisch,	10/23	Liebeiche	5/62	—//Klein	3/33
Letzendorf	17/15	Leuth	Stadt	5/37	Liebel//Neu	5/42	Lieblingshof	20/12
Letzin	4/3	Leuthen	—//Nieder	5/37	Liebelsberg	15/9	Liebos	10/8
Letzlingen	6/4	Leuthen	—//Ober	5/37	Liebemühl, Stadt . . .	1/34	Lieboch	28/52
			—, Stadt	9/19	Lieben	3/40		

2 Berlin, 3 Brandenburg, 4 Pommern, 5 Schlesien, 6 Prov. Sachsen, 7 Schleswig-Holstein, Lande, 13 Bayern, 14 Land Sachsen, 15 Württemberg, 16 Baden, 17 Thüringen, 23 Bremen, 24 Anhalt, 25 Lippe, 26 Schaumburg-Lippe, 27 Saarland, 28 Österreich.

Liebow — Linow

Alphabetisches Verzeichnis der Gemeinden

Liebow	14/19	Lierstall	11/8	Limmer	8/11	Lindenau	1/34	Linderode	3/38
Liebschütz	5/25	Liesborn	9/2	Limmersdorf	13/142	—	5/34	Linderte	8/7
—	6/52	Liesbüttel	7/15	Limmritz	14/34	—	5/36	Lindewerra	6/44
—	14/37	Lieschow	4/12	—//Alt	3/35	—	5/50	Lindewiese	5/56
Liebschwitz	17/15	Liesegar	3/38	—//Neu	3/35	—	10/20	Lindewitt-	
Liebsdorf	3/5	Liesen	9/32	Limsdorf	3/2	—	14/48	Lüngerau	7/5
Liebßen	5/43	Liesenfeld	11/10	Linach	16/1	—	17/14	Lindffur	13/185
Liebsgen	3/38	Liesenich	11/12	Linau	7/6	—	17/18	Lindgraben	28/19
Liebshausen	11/11	Lieser	11/44	Lind	11/1	—//Groß	1/8	Lindhain	5/34
Liebstadt, Stadt	1/10	Lieserhofen	28/70	—	11/8	—//Neu	1/8	Lindhardt	14/35
—, Stadt	14/27	Liesing	28/66	—	13/66	Lindenbach	5/27	Lindheim	18/10
Liebstedt	17/26	—, Stadt	28/1	—	28/55	Lindenbeck	20/11	Lindhof	6/14
Liebstein	5/29	Lieskau	3/32	—	28/59	Lindenberg	1/22	Lindholm	7/21
Liebsthal	13/98	—	3/39	—	28/70	—	3/2	Lindhorst	6/19
Liebtal O. S.	5/59	—	6/32	— ob Velden	28/71	—	3/6	—	8/32
Liebthal	3/23	Lieske	3/20	Linda	6/34	—	3/9	—	26/2
Liebuch	3/36	—	5/34	—	14/22	—	4/3	Lindicken	1/23
Liebwalde	1/10	—	14/24	—	14/38	—	6/11	—	1/25
Liedberg	11/19	Liesken, Gtsbez.	1/1	—	14/38	—	6/41	Lindig	17/25
Liedekahle	3/32	Lieskendorf	1/4	— b. Neustadt a.	14/47	—	9/47	Lindigshof	17/14
Liedemeiten	7/18	Lieskow//Groß	3/22	d. Orla	17/15	—	13/101	Lindkirchen	13/60
Liederbach	18/6	—//Klein	3/22	— b. Wolfersdorf	17/15	—	13/203	Lindlar	11/42
Liedern	9/4	Liebem	11/37	—//Nieder	5/37	—	17/24	Lindloh	8/51
—//Groß	8/36	—	11/45	—//Ober	5/37	—	24/5	Lindershorst	1/23
Liedersdorf	6/33	Ließen	3/5	Lindabrunn	28/6	— i. Allgäu, Stadt	13/206	—, Forst	1/23
Liederstädt	6/31	Liessow	20/7	Lindach	13/31	Lindenberg O. S.	5/50	Lindort	15/26
Liedingen	22/2	—	20/14	—	13/126	Lindenbruch	1/25	Lindow	3/5
Liedolsheim	16/19	Liesten	6/14	—	13/169	Lindenbrück	3/14	—	3/33
Lieg	11/6	Lieth	7/20	—	13/197	Lindenbrunn	5/18	—	3/35
Liega	14/23	Lietzegörücke//Alt	3/28	—	15/15	Lindenbusch	4/28	—	4/5
Liegau-Augustus-		—//Neu	3/28	—	16/25	—	5/39	—	4/31
bad	14/21	Lietzen	3/31	Lindau	5/25	Lindendorf	1/14	—	20/13
Liegetrocken	1/19	Lietzow	24/8	—	6/37	—	1/18	—	20/15
Liegnitz, Stadt	5/38	—	4/12	—	7/1	—	1/36	—//Neu	3/31
Liegnitzer Vor-		—	4/27	—	7/16	— O. S.	5/56	—//Ober	3/31
werke	5/39	Lietzsch	17/15	—	8/12	Lindenfels	18/8	—//Unter	3/31
Liekeim	1/1	Liewenberg	1/6	—	13/142	Lindenfließ	1/31	— (Mark), Stadt	3/13
Liekwegen	8/3	Liezen	28/57	— (Bodensee),		Lindengarten	1/25	Lindscheid	27/4
Liel	16/13	Liggeringen	16/2	Stadt	13/192	Lindengrund	1/33	Lindschied	10/37
Lienberg	28/69	Liggersdorf	12/2	—, Gtsbez.	24/8	Lindenhag	5/46	Lindstedt	6/4
Lieme	25/2	Ligist, Markt	28/62	—, O. S.	5/54	Lindenhain	3/27	Lindstedterhorst	6/4
Liemehma	6/21	Likusen	1/28	—, Stadt	24/8	— (Oberlausitz)	5/42	Lindthal	3/32
Liemeke	9/28	Lilienfeld	28/15	Lindbach	1/23	— O. S.	5/63	Lindtorf	6/16
Lienen	9/15	Lilienfelde	1/33	Lindberg	13/70	Lindenhardt	13/149	Lindwedel	8/30
Lienheim	16/7	Lilienthal	1/2	Lindchen	3/20	Lindenhaus	1/23	Lindweiler	11/60
Lienichen//Klein	4/13	Lilienthal	8/40	Linde	3/13	Lindenhausen	1/22	Lindwerder	3/30
Lienken	4/11	— (Kr. Mültisch)	5/10	—	4/5	Lindenhayn	6/21	—	6/34
Lienlas	13/127	Lilikoue	5/10	—	4/35	Lindenheim	1/30	Lingelbach	10/25
Lienz, Stadt	28/68	Lilling	13/134	—	4/38	Lindenhöhe	1/22	Lingen, Stadt	8/49
Lienzingen	15/35	Limbach	10/33	—//Groß	3/17	— O. S.	5/62	Lingenau	1/6
Liep//Kahlberg-		—	10/37	—//Nieder	5/37	Lindenhof	1/23	—	24/7
Lieparten	1/25	—	11/7	—//Ober	5/37	— (Schlesien)	5/19	—	28/83
Liepe	3/1	—	11/9	Lindegg	28/51	Lindenholzhausen	10/29	Lingenfeld	13/95
—	3/5	—	13/171	Lindelbach	13/183	Lindenhorst	5/7	Lingerhahn	11/10
—	3/16	—	13/201	—	16/27	— (Ostpr.)	1/9	Linglack	1/35
—	4/17	—	14/26	Lindelburg	13/148	Lindenkranz	5/27	Lingwarowen	1/15
—	4/18	—	14/37	Linden	5/4	Lindenkreuz	17/15	Lingwedel	8/31
—	8/29	—	14/45	—	5/23	Lindennaundorf	14/35	Linichen//Groß	4/34
—	8/29	—	16/25	—	5/27	Lindenort	1/33	—//Groß, Forst,	
—	20/9	—	17/21	—	7/11	— (Ob. Lausitz)	5/34	Gtsbez.	4/34
Liepehöfen	8/29	—	27/2	—	8/36	Lindenruh	5/2	Linkenau	1/10
Liepen	4/1	—	27/6	—	10/33	Lindenschied	11/44	Linkenbach	11/9
—	4/31	—	28/25	—	13/34	Lindensee	1/29	Linkenheim	16/19
—	20/12	—	28/53	—	13/51	Lindenstruth	18/15	Linkischken	1/19
—	20/15	—//Fockenbergs-	13/96	—	13/96	Lindental	1/18	Linkuhnen//Adlig	1/18
— b. Kratzeburg	20/16	— im Burgenland	28/51	—	13/147	—	5/10	—//Kölmisch	1/18
— b. Vollraths-		—, Stadt	14/5	—	13/203	Lindenthal	1/25	Linnau	7/5
ruhe	20/16	Limberg	3/22	—	17/18	—	14/36	— (Ostpr.)	1/19
Liependorf	4/36	—	28/11	—	22/6	Lindenwald	1/39	Linnawen	1/19
Liepenfier//Alt	4/38	—	28/49	— am Berge	5/2	Lindenwaldau	5/19	Linne	8/53
—//Neu	4/38	Limbergen	8/47	—//Fohren-	11/3	Lindenwalde	1/34	—	8/54
Liepgarten	4/17	—	9/6	—//Großen-	18/15	Lindenweiler	1/25	Linnemarken	1/15
Liepnicken	1/11	Limbsee	1/41	—//Klein-	18/15	Lindenwiese	1/16	Linnenbach	18/8
Liepz	4/19	Limburg a./L.,	10/29	Lindena	3/32	—	1/30	Linnenkamp	22/5
Lierbach	16/15	— Stadt	5/4	Lindenau	1/3	Linderbach	17/26	Linnepe	9/30
Lierfeld	11/48	Limburger//Neu	13/100	—	1/4	Linderhausen	9/35	Linnich, Stadt	11/58
Liers	11/1	Limburgerhof	6/43	—	1/5	Lindern	8/1	Linow	3/13
Liersberg	11/51	Limlingerode		—	1/9	—	11/57	—	4/38
Lierschied	10/35								

Nummern der Länder und preußischen Provinzen (fette Ziffern): 1 Ostpreußen, 8 Hannover, 9 Westfalen, 10 Hessen-Nassau, 11 Rheinprovinz, 12 Hohenzollerische, 18 Hessen, 19 Hamburg, 20 Mecklenburg, 21 Oldenburg, 22 Braunschweig,

Alphabetisches Verzeichnis der Gemeinden

Linsburg	8/9	Liptingen	16/4	Lobris	5/35	Lögow	3/13	Lofer, Markt	28/46
Linse	22/5	Liptitz	14/37	Lobsdorf	14/7	—/Neu	3/13	Loffenau	15/9
Linsen	5/10	Lisberg	13/126	Lobsing	13/72	Löhlbach	10/4	Loga	8/57
Linsenhofen	15/26	Lischau	1/18	Lobstädt	14/33	Löhliß	13/130	—	14/19
Linsingen	10/25	Lischeid	10/25	Loburg, Stadt	6/7	Löhma	17/22	Logabirum	8/57
Linstow	20/16	Lischnitz	4/26	Loccum	8/9	Löhmar	13/146	Logau	3/23
Lintach	13/44	Lischow	20/17	Loch	13/71	Löhme	3/6	—	3/30
Lintel	8/40	Lisdorf	27/6	Lochau	6/32	Löhmingen	17/11	Logdau	1/32
—	9/28	Liska-Schaaken	1/8	—	13/56	Löhnberg	10/31	Loge	8/29
Lintelmarsch	8/58	Lisken	1/29	Lochen	28/28	Löhndorf	11/1	Logisch//Groß	5/27
Lintor	10/29	—	1/31	Lochenbach	13/212	Löhne	9/22	—//Klein	5/27
Lintern	8/47	Lispenhausen	10/20	Locherau	24/7	Löhnen	11/13	Logischen	5/8
Lintort	11/23	Lissa	5/29	Locherhof	15/30	Löhmfeld	10/33	Logumer Vorwerk	8/58
—//Kamp	11/23	—//Groß	6/21	Lochheim	13/23	Löhnhorst	8/40	Lohbarbek	7/18
Linthe	3/19	—//Klein	6/21	Lochow	3/41	Löhningen	16/7	Lohbeck//Hert- mann	8/47
Lintig	8/45	Lissaken	1/29	Lochtum	8/17	Löhnbach	18/8	—	8/47
Lintorf	8/54	—	1/32	Lochum	10/33	Löhrieth	13/181	Lohberg	1/12
—	11/15	Lissau	4/39	Lochwitz	3/23	Löhsten	6/35	—	13/57
Lintzel	8/36	— (Ostpr.)	1/31	Locken	6/27	Löllbach	11/7	Lohbruck	13/51
Linum	3/8	Lißberg	18/10	Lockenhaus, Markt	1/34	Lömschau	14/19	Lohbrück	5/2
Linx	16/10	Lißdorf	6/37	Lockhausen	28/19	Löllhofel	4/10	Lohbrügge	19
Linz	14/23	Lissen	1/16	—	8/54	Lölling	28/69	Lohbusch	5/2
—//Aach	16/5	—	1/29	Lockstädt	25/2	Lönhöfen	1/5	Lohe	5/2
—, Stadt	28/26	—	5/24	—	3/17	Lönningen	21/5	—	7/20
— a. Rhein, — Stadt	11/9	Lissendorf	11/46	Lockstedt	7/18	Lönnewitz	6/25	—	8/9
Linzenich-Lövenich	11/38	Lissingen	11/46	— b. Klötze	6/4	Löpen	1/10	—	8/51
Lipburg	16/13	Lissuhnen	1/29	— b. Oebisfelde	6/4	Löpitz	6/29	—	9/25
Lipinsken	1/29	List	1/36	Lockstedter Lager	7/18	Löpsingen	13/212	—	9/48
—	1/31	Listerlehrda	7/21	Loctow	3/19	Löpten	3/14	— b. Bramstedt	8/45
—, Ksp. Klaussen	1/31	Listringben	8/20	Lockweiler	11/47	Löptin	7/14	—Fährden	7/15
Lipke	3/30	Listrup//Bexten- —	8/49	Lockwinnen	1/36	Lörrach, Stadt	16/12	—Venslage	8/49
Lipkeschbruch	3/30	Litschen	5/34	Lockwisch, Dorf	20/13	Lörsch	11/51	Loheichen	5/2
Lipniak b. Lieben- — berg	1/33	Litschen und Wur- — fenhalgraben	28/14	Loddin	4/18	Lörzenbach	18/8	Lohen	13/138
Lipniken	1/29	Littdorf	14/34	Lodenau	5/42	Lörzweiler	18/18	Lohenstein	5/15
Lipp	11/35	Litten	14/19	Lodenau//Zoblitz- —	5/42	Lösau	6/37	Lohetal	5/15
Lippa	1/29	Litterzhofen	13/45	Loderbach	13/63	—	13/142	Lohfeld	9/25
Lippach	15/4	Littfeld	9/47	Loderham	13/69	Löschen	3/20	Lohhof	8/9
Lippau	1/32	Littschen	1/40	Lodersleben	6/31	Löschenrod	10/7	Lohkirchen	13/23
Lippborg	9/2	Litzelbach	18/8	Lödgersleben	1/29	Löschney	5/6	Lohm	3/9
Lippe	9/47	Litzelsdorf, Markt	28/60	Lödigen	1/29	Löschwitz	13/56	Lohma	13/81
—//Ubbedissen	9/18	Litzelstetten	16/2	Löbau, Stadt	14/25	Lösnich	11/44	—	17/15
Lippelne, Stadt	3/37	Litzendorf	13/126	Löbaugrund	1/23	Lösmig	6/35	—Zschernichen	17/11
Lippelsdorf	17/21	Litzdorf	13/8	Löbegallen	1/23	Lössau	17/22	Lohmar	11/43
Lippen	3/23	Litzlohe	13/63	Löbejün, Stadt	6/32	Lössel	9/40	Lohme	4/12
—	5/25	Lixenried	13/82	Löben	6/29	Lössen	6/21	Lohmen	14/27
—	5/34	Lixfeld	10/26	—	6/34	—	6/29	—	20/7
—	5/47	Lobach	22/5	Löbenau	1/23	Lössewitz	22/4	Lohn	11/58
Lippendorf	14/33	Lobas	6/41	Löberitz	6/20	Löbnitz	14/22	Lohnau	5/46
Lipperode	25/1	Lobberich	11/20	Löberschütz	17/25	—, Stadt	14/48	Lohnde	8/7
Lipperreihe	25/2	Lobbese	3/19	Löbersdorf	6/20	Löbthal	5/57	Lohndorf	13/126
Lippersdorf	14/8	Lobeda, Stadt	17/25	Löbichau	17/15	Löstrup	7/5	Lohne	6/11
—	17/25	Lobedau	5/50	Löbitz	6/37	Löthain	14/26	—	9/48
Lipperts	13/140	Lobellen	1/25	Löbnitz	6/3	Lötzbeuren	11/12	—	10/5
Lippertshofen	13/63	Lobendau	5/30	—	6/21	Lötzen, Stadt	1/30	—//Schepps Dorf	8/49
—	13/131	Lobendorf	28/14	— a./Götsche	6/32	Lötzschen	14/23	—, Land	21/8
Lippertsgrün	13/146	Lobenfeld	16/23	— a./Linde	6/32	Lövenich	11/40	—, Stadt	21/8
Lippertsreute	16/5	Lobenhausen	10/19	— Bennewitz	14/33	—	11/56	Lohngraben	28/63
Lippinghausen	9/22	Lobenstein, Stadt	17/22	Löbsal	14/26	—//Linzenich	11/38	Lohria	5/63
Lippitsch	14/19	Lobethal	3/6	Löbschütz	14/35	Löwen	9/27	Lohrig//Droms- — dorf	5/12
Lippoldsberg	10/13	Lobetinz	5/12	—	14/36	—, Stadt	5/4	Lohnsburg	28/35
Lippoldshausen	8/21	Lobitten	1/8	— b. Lommatsch	14/26	Löwenberg (Mark)	3/13	Lohnsdorf	6/21
Lippoldsweller	15/5	Lobitz//Alt	4/33	— b. Meißen	14/26	—//Neu	3/13	Lohnsfeld	13/103
Lipporn	10/35	—//Neu	4/34	—//Crölpä	17/13	— i. Schles., — Stadt	5/40	Lohnweiler	13/98
Lipprams Dorf	9/13	Lobitzsch	6/37	Löbthal	1/23	Löwenbruch	3/14	Lohr	13/151
Lippandis	14/7	Lobke//Groß	8/19	Löchgau	15/23	—	3/5	—	13/167
Lipprechtode	6/43	—//Klein	8/26	Löcknick	1/4	Löwendorf	9/23	—, Stadt	13/177
Lippriehausen	13/156	Lobkowitz	5/57	Löcknitz	4/11	—	9/23	Lohra	10/18
Lippspringe, Bad, — Stadt	9/26	Lobloch//Gimmel- — dingen	13/101	Lödderitz	6/3	Löwenhagen	1/8	Lohrbach	16/25
Lippstadt, Stadt	9/41	Lobming	28/62	Löderburg	6/3	—	8/21	Lohre	10/19
Lipsa	5/34	Lobmingberg	28/62	Lödersdorf	28/50	Löwenhain	14/20	Lohrhaupten	10/8
Lipsch	28/55	—	22/6	Lödgingen	8/22	Löwensen	8/5	Lohrheim	10/36
Lipschau-Dohms	5/43	—	22/6	Löf	11/8	Löwenstedt	7/7	Lohrsdorf	11/1
Lipten	3/20	Löffelbach	28/53	Löffelbach	28/53	Löwenstein	1/4	Lohs	3/38
Liptin	5/54	Löffelscheid	11/12	Löffelscheid	11/12	—	5/5	Lohsa	5/34
		Löffelstelzen	15/24	Löffelstelzen	15/24	—, Stadt	15/19	Lohsdorf	14/27
		Löffelsterz	13/184	Löffelsterz	13/184	Lowitz	4/1	Lohstadt	13/55
		Löffingen	16/14	Löffingen	16/14	—	5/54	Loibach	28/72
		Löffkeshof	1/25	Löffkeshof	1/25				

2 Berlin, 3 Brandenburg, 4 Pommern, 5 Schlesien, 6 Prov. Sachsen, 7 Schleswig-Holstein, Lande, 13 Bayern, 14 Land Sachsen, 15 Württemberg, 16 Baden, 17 Thüringen, 23 Bremen, 24 Anhalt, 25 Lippe, 26 Schaumburg-Lippe, 27 Saarland, 28 Österreich.

Loibenreith — Lübz, Stadt

Alphabetisches Verzeichnis der Gemeinden

Loibenreith	28/25	Lonnig	11/8	Loshausen	10/25	Lubochow	3/20	Ludwigfeld	13/24
Loibersdorf	28/16	Lonschnik	5/57	Losheim	11/47	Lubönen//Alt	1/25	Ludwigfelde	3/14
Loibes	28/23	Lonssee	15/34	—	11/60	—//Neu	1/25	Ludwigshafen	16/4
Loibling	13/48	Lonsheim	18/7	Lositz	17/21	Lubolz//Groß	3/32	— a. Rhein,	
Loich	28/20	Lonsingen	15/25	Lossa	6/22	—//Klein	3/33	Stadt	13/88
Loiching	13/50	Lonzig	6/41	—	14/35	Luboschütz	5/59	Ludwigshagen	1/29
Loickenzin	4/3	Looft	7/18	Loßainen	1/35	Lubow	4/23	Ludwigshöhe	18/18
Loidesthal	28/9	Loogh	11/46	Loßbruch	25/2	—	4/38	Ludwigshorst	3/30
Loien	1/19	Loop	7/15	Loßburg	15/13	Lubowitz	5/61	—	4/27
—	1/31	Loos	5/31	Losse	6/11	Lubs//Groß	4/37	Ludwigslust	4/31
Loifling	13/48	—	5/43	Lossen	5/4	—//Klein	4/37	—, Stadt	20/9
Loikum	11/28	Loosdorf	28/17	—	5/19	Lubsdorf	4/33	Ludwigsmoos	13/210
Loimanns	28/10	—, Markt	28/16	—	14/26	Luchau	14/20	Ludwigsort	1/5
Loimersdorf	28/9	Loose	7/1	—	17/11	Luchem	11/55	Ludwigsruh	3/30
Loipersbach	28/18	Loosen	4/39	Lossin	4/31	Lucherberg	11/55	Ludwigsstadt	13/141
— im Burgen-		—	20/9	Loßnitz	14/22	Luchert	11/2	Ludwigstal O. S.	5/61
land	28/8	Looswitz	5/23	Losow	3/30	Lucka	1/33	Ludwigswalde	1/8
Loipersdorf	28/51	Lopau	8/36	—	3/31	— b. Bürgel	17/25	Ludwigswinkel	13/102
— im Burgen-		Lopp	13/142	Loßwig	6/35	—, Stadt	17/11	Lübars	6/8
land	28/60	Loppenhausen	13/209	Loßwitz	5/22	Luckaitz	3/20	—//Groß	6/7
Loischwitz	5/13	Loppersum	8/58	Lostau	6/7	Luckau	8/29	— Riedorf//Klein	6/7
Loist	4/10	Loppin	20/16	Losten	20/17	— (Nd. Lausitz),		Lübau	14/21
Loit	7/16	Loppinnen	1/15	Loszainen	1/35	Kreisstadt	3/32	Lübars	6/14
Loitendorf	13/82	Loppnow	4/21	Loten	1/25	— (Ostpr.)	1/33	Lübecke, Stadt	9/24
Loitersdorf	13/13	Loppöhnen	1/3	Loterswalde	1/29	Lucken	1/17	Lübben (Spree-	
Loitsch	6/41	Loppow	3/30	Lothe	25/1	Luckenau	6/37	wald), Kreisstadt	3/33
—	17/15	Lorquard	8/58	Lothra	17/22	Luckenbach	10/33	Lübbenau//Groß	3/20
Loitsche	6/19	Lorankwitz	5/2	Lotsche	6/4	Luckenpaint	13/71	— (Spreewald)//	
Loitz	4/31	Lorbach	11/60	Lotschen	17/25	Luckenwalde,		Neu	3/2
—	20/15	—	18/10	—	17/26	Stadt	3/5	— (Spreewald),	
—//Klein	3/39	Lorch	28/33	Lotte	9/15	Lucklum	22/2	Stadt	3/20
—, Stadt	4/8	—, Stadt	10/34	Lotten	8/51	Lucknainen	1/36	Lübbendorf	20/8
Loitzendorf	13/46	—, Stadt	15/15	Lottengrün	14/46	Lucknitz	4/38	Lübbenow	3/11
Loitzsch	17/15	Lorchhausen	10/34	Lotterbach	1/2	Lucknojen	1/9	Lübbersdorf	20/15
Loitzschütz	6/41	Lorenz//Sankt	1/3	Lotterfeld	1/2	Luckow	4/11	Lübbertstedt	8/32
Loiwein, Markt	28/14	—//Sankt	13/204	Lottin	4/38	—//Groß	4/17	Lübbertstorf	20/17
Loiz	20/17	—//Sankt	28/39	Lottorf	7/16	—//Großen	20/16	Lübbertsfehn	8/55
Loizenkirchen	13/79	Lorenzberg	5/18	Lottstetten	16/7	—//Hohen	20/12	Lübbichow//Groß	3/40
Lojow	4/31	Lorenzdorf	3/30	Lotzen	3/30	—//Klein	3/11	—//Klein	3/40
Lokau	1/35	—	5/23	—	14/26	—//Nieder	20/16	—//Nieder	3/28
Loken	1/19	Lorenzen	1/23	Lotzschke	3/19	Lübbinchen	3/27	Lübbinchen	3/27
Lokfeld	7/19	—//Sankt	28/54	Louisa	3/35	Lübbow	8/29	Lübbow	8/29
Lokstedt	19	—//Sankt	28/57	Louisdorf	5/18	Lübbrechtsen	8/11	Lübbrechtsen	8/11
Lolen	1/20	— am Wechsel//		Louisnaue	5/25	Lübben	5/8	Lübben	5/8
Lolidimmen	1/20	Sankt	28/53	Louisendorf	3/30	Lübechin//Behren	20/10	Lübechin//Behren	20/10
Lollar	18/15	— bei Scheif-		Louisendorf	10/4	—//Holz	20/10	Lübeck	4/25
Lollschied	10/36	ling//Sankt	28/59	—	11/21	Lübeck, Hanse-		stadt	7/9
Lombach	15/13	— im Gitsch-		Louisenthal	1/22	Lübeckfelde	1/31	Lübeckfelde	1/31
Lomersheim	15/35	thale//Sankt	28/66	Lowick	9/4	Lübeln	8/29	Lübeln	8/29
Lomitz	8/29	— im Lesach-		Lowin	4/27	Lüben	4/33	Lüben	4/33
Lommatszsch,		thale//Sankt	28/66	Lowitz	4/26	—	8/31	—	8/31
Stadt	14/26	— im Mürz-		Lowkowitz	5/53	—//Groß	3/17	—//Groß	3/17
Lommersdorf	11/60	thale//Sankt	28/48	Lowoschau	5/62	—//Klein	3/17	—//Klein	3/17
Lommersum	11/38	Lorenzfelde	1/20	Loxstedt	8/45	—, Stadt	5/41	—, Stadt	5/41
Lomnitz	5/21	Lorenzhall	1/30	Loxten	9/20	Lübenwalde	5/41	Lübenwalde	5/41
—	5/29	Lorenzkirch	14/37	Loyden	8/47	Lübesse	20/14	Lübesse	20/14
—	5/33	Lorenzreuth	13/158	Loye	1/18	Lübgest	4/38	Lübgest	4/38
—	5/62	Loretto	28/8	Loyen	1/19	Lüblow	4/26	Lüblow	4/26
—	14/21	Lorich	11/51	—//Nortrup	8/47	—	20/9	—	20/9
—//Alt	5/9	Lorsbach	10/30	Loyken	1/19	Lübs	4/1	Lübs	4/1
—//Neu	5/9	Lorsch	18/8	Lubachau	14/19	—//Groß	6/7	—//Groß	6/7
Lomp	1/12	Lorscheid	11/9	—//Klein	1/22	—//Klein	6/7	—//Klein	6/7
Lomske b. Milkel	14/19	Lorscher Wald, Do-		Lubast	6/39	Lübschütz	14/35	Lübschütz	14/35
— b. Neschwitz	14/19	minalgemarkung	18/8	Lubben	4/28	Lübsee	20/7	Lübsee	20/7
Lona-Lany	5/63	Loriüns	28/82	Lubek	5/63	Lübseerhagen	20/13	Lübseerhagen	20/13
Lonau	8/25	Lorup	8/46	Lubenhagen	1/23	Lübsow	4/21	Lübsow	4/21
Lonauerhammer-		Lorzendorf	5/2	Lubiath	4/36	Lübstorf	20/14	Lübstorf	20/14
hütte	8/25	—	5/11	Lubiathfließ, Forst,		Lübtheen, Stadt	20/8	Lübtheen, Stadt	20/8
Lonczek//Städtisch	5/63	—	5/14	Gtsbez.	4/36	Lübtow	4/10	Lübtow	4/10
Londorf	18/15	Losa	14/47	Lubie	5/63	—	4/26	—	4/26
Longen	11/51	Losau	13/62	Lubinehlen	1/23	Lübz, Stadt	20/11	Lübz, Stadt	20/11
Longkamp	11/44	Losaurach	13/147	Lubjewe	1/36				
Longuich	11/51	Losberggereuth	13/167	Lubkow	4/12				
Lonitzberg	28/21	Loschen	1/11	Lubmin	4/7				
Lonken	4/20	Losendorf	1/42						
Lonnerbecke	8/47	Losenrade	6/11						
Lonnerstadt,		Losenstein	28/38						
Markt	13/139	Losgehen	1/1						
Lonnwitz	14/37								

Nummern der Länder und preußischen Provinzen (fette Ziffern): 1 Ostpreußen, 8 Hannover, 9 Westfalen, 10 Hessen-Nassau, 11 Rheinprovinz, 12 Hohenzollerische, 13 Hessen, 19 Hamburg, 20 Mecklenburg, 21 Oldenburg, 22 Braunschweig,

Lübzin	4/9	Lüntorf	8/5	Lützow	20/14	Luso	24/8	Machtlos	10/20
—	20/7	Lünzen	8/35	Lützschena	14/36	Lußberg	13/167	—	10/25
Lübow	3/17	Lüptitz	14/35	Lützschera	14/37	Lustenau, Markt	28/84	Machtolsheim	15/34
—	4/31	Lüptow	4/23	Lützschnitz	14/34	Lustnau	15/32	Machtsum	8/19
Lüchenthin	4/2	Lürschau	7/16	Lüxem	11/52	Luthe	8/8	Macken	11/10
Lüchfeld	3/13	Lüße	8/31	Lüxheim	11/55	Lutheran	20/11	Mackenbach	13/96
Lüchow	7/6	Lüsewitz//Groß	20/12	Luftenberg an der Donau	28/34	Lutshoran	17/11	Mackenbruch	25/2
—	20/10	Lüskow	4/18	Luftkurort//Lücken- dorf	14/28	Luttenwang	13/17	Mackendorf	22/4
—, Stadt	8/29	Lüsse	3/19	—	14/28	Lutter	6/44	Mackenheim	18/8
Lüchtringen	9/23	Lüssen	5/12	Lug	3/20	— a. Bbge., Flecken	22/3	Mackenrode	6/43
Lückenbach	11/1	Lüssow	4/4	—	13/93	Lutterbeck	8/22	—	6/44
Lückenburg	11/44	—	4/7	Luga	14/19	—	7/14	—	8/15
Lückendorf, Luft- kurort	14/28	Lüstringen	8/53	—	14/26	Lutterberg	8/21	Mackenrodt	11/3
Lückennühle	17/22	Lütau	7/6	Lugau	3/32	Lutterhausen	8/22	Mackensen	4/26
Lückersdorf	14/24	Lütenthien	8/29	—, Stadt	3/41	Lutterstorf	20/17	—	8/13
Lückerwitz	5/19	Lütensheim	10/22	Lugeck	1/23	Luttingen	16/3	Mackenstedt//Groß	8/2
Lückstedt	6/11	Lütetsburg	8/58	Lugendorf	5/59	Luttken	1/18	Mackenzell	10/14
Lüdelsen	6/14	Lütgenade	22/5	—	28/25	—	1/34	Mackfitz	4/27
Lüdenorf	3/19	Lütgendorf//Hof	20/16	Lugetal	4/35	Luttmersen	8/8	Madelungen	17/14
Lüdenhausen	25/2	Lütgeneder	9/27	Luggau	28/66	Luttowitz	14/19	Mademühlen	10/27
Lüdenscheid	9/29	Lütgenhausen	8/23	Luggewiese	4/26	Luttringhausen	8/10	Maden	10/5
—, Stadt	9/42	Lütgenhof	20/13	Lugitsch	28/50	Luttrum	8/20	Madenhausen	13/184
Lüder	8/36	Lütgenhof	20/13	Lugl	3/20	Luttum	8/43	Madfeld	9/32
Lüderbach	10/3	Lütgenholzen	22/5	Lugknitz	5/42	—//Neu	3/31	Madlitz//Alt	3/31
Lüderitz	6/16	Lütgenrode	8/22	Lugnian	5/59	Madlow	3/22	—//Neu	3/31
Lüdermünd	10/7	Lüthorst	8/13	Lugowen	1/22	Madsow	20/17	Madrow	3/22
Lüderode//Weißen- born	6/51	Lütjenbornholt	7/15	Luhden-Scherm- beck	26/1	Mädenberg	13/153	—	3/22
Lüdersbüttel	7/11	Lütjenbrode	7/12	Luhdorf	8/32	Mäbendorf	6/49	Mädelsdorf	10/3
Lüdersburg	8/34	Lütjenburg, Stadt	7/14	Luhme	3/9	Mäder	28/84	Mädgersdorf	1/18
Lüdersdorf	3/1	Lütjenheide	3/17	Luhmühlen	8/32	Mägerkingen	15/29	Mähren	10/33
—	3/7	Lütjenholm	7/7	Luhnstedt	7/15	Mährenhausen	13/128	Mähre	13/77
—	3/14	Lütjenhorn	7/21	Luisenberg	1/22	Mähring	13/77	Mähringen	15/32
—	10/20	Lütjensee	7/19	Luisenhof	4/10	—	15/34	Mäken	1/12
—	20/13	Lütjensestedt	7/15	Luisengrund	5/19	Märgen//St.	16/14	Märkisch Buchholz, Stadt	3/2
—//Neu	20/17	Lütkenbrode	7/12	Luisensegen	1/41	Märkisch Friedland, Stadt	4/33	Märkischheide	3/20
Lüdersen	8/10	Lütkenhof	20/15	Luisental	5/4	Märkisch Rietz	3/2	Märkisch Wilmers- dorf	3/14
Lüdersfeld	26/2	Lütkenwisch	3/17	— O. S.	5/46	Märkt	16/12	Märtsenmühle	3/5
Lüdershagen	4/4	Lütmarsen	9/23	Luising	28/51	Märtinau//Groß	5/19	—//Klein	5/19
—	20/7	Lütow	4/18	Luizhausen	15/34	Märtinsdorf//Alt	1/28	Märzdorf	5/6
Lüdershausen	8/34	Lüttchendorf	6/27	Luja//Groß	3/39	—	5/14	—	5/30
Lüdingen	8/41	Lüttchenseyda	6/34	Lukat-Kreuz	4/37	Maar	18/17	—	5/33
Lüdinghausen	9/9	Lütte	3/19	Lukatschken	1/18	Maasbüll	7/5	—	5/50
—, Stadt	9/9	Lütten, Klein	20/12	Luko	24/8	Maaschen	1/31	— a. Bober	5/40
Lüdingworth	8/39	Lüttenhagen	20/15	Lukoschen	1/17	Maasdorf	6/25	Magdala, Stadt	17/26
Lüdtkenfürst	1/5	Lüttenmark	20/8	Lukow//Groß	20/16	—	24/7	Magdalena bei Ur- fahr//Sankt	28/33
Lüerdissen	22/5	Lütter (Rhön- gebirge)	10/7	—//Klein	20/16	Maasen	8/1	Magdalenz	1/32
—	25/2	Lütterz	10/7	Lumda (Groß u. Klein-L.)	18/15	Maasholm	7/5	Magdeborn	14/36
Lüffingen	6/4	Lüttertewitz	14/26	Lummerschied	27/5	Maberzell	10/7	Mageburg, Stadt	6/9
Lüftelberg	11/37	—	14/34	Lumpzig	17/11	Macharren	1/36	Magdeburgerforth	6/7
Lügde, Stadt	9/23	Lüttenhagen	4/2	Lunden	7/11	Machen//Deutsch	5/43	Magdlos	10/7
Lüge	6/14	—	4/9	—, Kirchsp.	7/11	Machenau	5/43	Magelsen	8/2
Lüggau	8/29	Lüttenhagen	20/15	Lungkwitz	14/20	Macherbach	27/4	Magenbuch	12/2
Lühburg	20/10	Lüttenmark	20/8	Lunke	5/10	Machern	4/36	Magergut	1/34
Lühe	6/7	Lüttenrode	6/18	Lunow	3/1	—	14/35	Magersdorf	17/25
Lühmannsdorf	4/7	Lüttenrode	6/18	—//Groß	20/10	Machlin	4/33	—	28/11
Lühnde	8/19	Lüttenrode	6/18	—//Klein	20/10	Machmin//Groß	4/31	Maggau	28/50
Lühnsdorf	3/19	Lüttenrode	6/18	Lunzenau/Holtorf	22/2	—//Klein	4/31	Maglad	28/50
Lühnsdorf	3/19	Lüttenrode	6/18	Lunstädt	6/31	Machnitz	5/19	Maglad	13/33
Lülfitz//Alt	4/19	Lüttenrode	6/18	Lunz am See	28/21	Machnow//Groß	3/14	Maglad	5/2
—//Neu	4/19	Lüttenrode	6/18	Lunzenau, Stadt	14/38	—//Klein	3/14	Maglad	5/2
Lüllau	8/32	Lüttenrode	6/18	Lunzig	17/17	Machtshausen	13/170	Maglad	8/40
Lüllemin	4/31	Lüttenrode	6/18	Lupburg, Markt	13/67	Machtlfing	13/29	Maglad	15/25
Lülsdorf	11/43	Lüttenrode	6/18	Lupendorf	20/16				
Lülsfeld	13/169	Lüttenrode	6/18	Lupitz	6/14				
Lümsow	4/38	Lüttenrode	6/18	Lupitze	5/31				
Lüne	8/34	Lüttenrode	6/18	Lupken	1/29				
Lünebach	11/48	Lüttenrode	6/18	Luplow	20/10				
Lüneburg, Stadt	8/33	Lüttenrode	6/18	Lupow	4/31				
Lünen, Stadt	9/43	Lüttenrode	6/18	Lupowske	4/20				
Lünern	9/49	Lüttenrode	6/18	Luppa	14/19				
Lüngerau//Linde- witt	7/5	Lüttenrode	6/18	Luschen	1/20				
Lüningsdorf	20/7	Lüttenrode	6/18	Luschninken	1/9				
Lüningshagen	20/12	Lüttenrode	6/18						
Lünow	3/16	Lüttenrode	6/18						

2 Berlin, 3 Brandenburg, 4 Pommern, 5 Schlesien, 6 Prov. Sachsen, 7 Schleswig-Holstein, Lande, 13 Bayern, 14 Land Sachsen, 15 Württemberg, 16 Baden, 17 Thüringen, 23 Bremen, 24 Anhalt, 25 Lippe, 26 Schaumburg-Lippe, 27 Saarland, 28 Österreich.

Magotten — Marein im Mürzthale // Sankt

Alphabetisches Verzeichnis der Gemeinden

Magotten	1/14	Mainaschaff	13/165	<i>Malino</i>	5/59	Mambach	16/12	Manrode	9/27
Magstadt	15/8	Mainbach	13/9	<i>Malinowken // Groß</i>	1/31	Mambächel	11/3	Mansbach	10/14
Magwitz	14/46	Mainberg	13/184	Malissen	1/17	Mamburg	8/59	Manschnow	3/31
<i>Mahde-Wollersum</i>	7/11	Mainbernheim, Stadt	13/175	Malitsch	5/35	Mamerow	20/7	—//Neu	3/31
Mahdel	6/34	Mainbullau	13/180	Malitschkendorf	6/34	Mammeln	11/2	Mansdorf	5/10
Mahitzschen	6/35	Mainburg, Markt	13/60	Malk	20/9	Mammendorf	6/19	Mansfeld	3/17
Mahlau	1/42	Maineck	13/144	Malkendorf	3/35	—	13/17	—, Stadt	6/26
Mahlberg	11/38	Mainflingen	18/19	—	7/3	Mamming	13/50	Mansfelde	4/36
—	16/11	Mainhardt	15/17	Malkes	10/7	Mammolshain	10/32	Manslagt	8/58
Mahlen	5/19	Mainleus	13/142	Malkienen	1/31	Manau	13/172	Mantau	1/8
—	6/41	Mainroth	13/144	Malkomes	10/12	Manchengut	1/34	Mantel	3/28
—	8/2	Mainsbauern	13/73	<i>Malkowitz</i>	5/2	Manching	13/19	—, Markt	13/65
Mahlendorf // Groß	5/47	Mainsdorf	28/49	—	14/37	Mandel	11/7	Mantinghausen	9/19
—//Klein	5/50	Mainsondheim	13/175	Mallenchen	3/20	Mandelatz	4/19	Mantlach	13/138
Mahlentzen	6/8	Mainstockheim	13/175	Mallendar	11/5	Mandelau	5/2	— b. Velburg	13/67
Mahlerten	8/11	Mainwangen	16/4	Mallentin	20/13	Mandelkow	4/11	Manubach	11/10
Mahlerts, Amt		Mainz, Stadt	18/3	<i>Mallenuppen</i>	1/15	—//Groß	3/37	Manze	5/18
Hünfeld	10/14	Mainzholzen	22/5	Mallersbach	28/11	Mandeln	1/8	Mappach	13/73
Mahliau	5/19	Mainzlar	18/15	Mallersdorf	13/61	—	10/27	—	16/12
—//Nieder	5/19	Mainzweiler	27/8	Mallersricht	13/65	Mandelshagen	20/12	Mappershain	10/37
—//Ober	5/19	Maisach	13/17	Mallerstetten	13/72	Mandelstoh in der Wiek	8/8	Maradtken	1/36
Mahlis	14/37	Maisberg	16/15	Mallersdorf	20/16	— über dem See	8/8	Maransen // Groß	1/34
Mahlisch // Alt	3/31	Maisbirbaum	28/13	Malling	13/51	Manderbach	10/27	—//Klein	1/34
—//Neu	3/31	Maisborn	11/10	Mallinghausen	8/1	Mandern	10/1	Maraunen	1/5
Mahlitzsch	6/35	<i>Maisborstel</i>	7/15	MalliB	20/9	—	11/51	—	1/28
—	14/26	Maisenbach	15/9	Mallmitz	5/41	Manderow	20/13	Marbach	6/50
—	14/34	Maisenberg	13/23	—	5/43	Manderscheid	11/48	—	10/7
Mahlow	3/14	Maishofen	28/46	<i>Mallmie</i>	5/49	—	11/52	—	10/18
Mahlpfehl	6/19	Maising	13/29	Mallnitz	28/70	Manebach	17/12	—	13/167
Mahlsdorf	3/5	MaiBau, Stadt	28/11	Mallnow	3/31	Mang // Sankt	13/204	—	14/6
—	6/14	Maitenbeth	13/32	—	4/25	<i>Mangelwitz</i>	5/27	—	14/34
Mahlspüren im Hegau	16/4	Maitis	15/15	Mallon	28/22	Mangersdorf // Groß	5/47	—	15/31
— im Tal	16/4	Maitzborn	11/11	Mallschau	5/18	—//Klein	5/47	—	16/6
Mahlstetten	15/33	Maiwald	5/63	Mallschütz	4/26	Mangersreuth	13/142	—	16/27
Mahlum	22/3	Maiwaldau	5/33	Mallwen	1/23	<i>Manglbürg</i>	28/31	— am Neckar, Stadt	15/23
Mahlwinkel	6/19	Makau	5/61	<i>Mallwischen</i>	1/23	Mangolding	13/71	— am Walde	28/25
Mahlzow	4/18	<i>Makohnen</i>	1/18	Mallwitz	3/38	Mangoldsall	15/27	— an der Donau, Markt	28/16
<i>Mahnau</i>	5/27	<i>Makoscheyen</i>	1/31	Malmeneich	10/29	Mangschütz	5/4	— an der Kleinen Erlauf	28/21
Mahndorf	6/18	<i>Makowtschütz</i>	5/51	Malmersdorf	13/125	Mangwitz	4/20	— an der Kleinen Krens	28/14
—	8/43	<i>Makrauten</i>	1/34	Malmersdorf	17/24	Manhagen	7/12	— im Felde	28/14
Mahner // Groß	8/17	<i>Makumischken</i>	1/19	Malmshem	15/22	Manhartbrunn	28/17	Marbeck	9/4
—//Klein	8/17	Malapane	5/59	Malow	20/11	Manhartshofen	13/34	Marborn	10/21
Mahnsfeld	1/8	Malberg	11/45	Malpendorf	20/17	Manheim	11/35	Marbostel	
Mahnwitz	4/31	Malbergen	8/53	Malsburg	16/13	Mank, Markt	28/16	b. Soltau	8/35
Mahren	1/40	Malbergweich	11/45	Malsch	16/21	<i>Mankeiwitz</i>	5/39	— b. Wietzen- dorf	8/35
Mahrenholz	8/31	Malborn	11/44	—	16/23	Mankenbach	17/20	Marburg a. d. Lahn, Stadt	10/17
Mahrensdorf	28/50	Malchau // Groß	8/36	Malschenberg	16/23	Manker	3/13	Marcardsmoor	8/59
<i>Mahrsdorf</i>	28/12	Malchen	18/11	Malschendorf	14/21	Mankerwitz	5/19	March	13/70
Mahris	14/37	Malchin, Stadt	20/10	<i>Malschöwen</i>	1/32	Mankmoos	20/17	Marchegg, Stadt	28/9
Maibach	13/184	Malching	13/17	—	1/33	Mankmuß	3/17	Marching	13/55
—	18/14	—	13/54	<i>Malschwitz</i>	5/27	Mannebach	11/8	Marchtrenk	28/40
— (Niederschles.)	5/22	Malchow	4/29	—	14/19	—	11/11	Marchtring	28/55
Maibaum	1/38	—	20/11	Malsdorf	5/59	Mannhagen	4/8	<i>Marchwitz // Deutsch</i>	5/11
Maichingen	15/8	—//Hof	20/11	Malsen	5/2	—	7/6	—//Groß	5/11
Maidbronn	13/185	—//Kloster	20/16	Malsfeld	10/19	— am Leitha- gebirge, Markt	28/7	—//Neu	5/11
Maiden	1/15	—, Stadt	20/16	Malshöfen	1/32	— an der March	28/9	—//Windisch	5/11
Maienfels	15/27	Maldaneien	1/29	<i>Malsitz</i>	14/19	— an der Rab- nitz	28/19	<i>Marczinowen</i>	1/19
Maienpfehl, Forst, Gtsbez.	3/1	Maldanen	1/33	Malsleben	8/29	Mannhausen	4/8	Marderfelde	1/23
Maierdorf	28/50	<i>Maldamietz</i>	1/33	Malsow	3/35	—	7/6	Mardorf	8/8
Maierhöfen	13/206	Maldewin	4/27	Malstedt	8/37	Mannheim	6/4	—	10/5
Maierhofen	28/51	Maleck	16/8	Malta	3/35	Mannheim, Stadt	16/24	—	10/18
Maierbach	10/7	Maleiken	1/19	—	28/70	Mannholz	13/157	<i>Marein // Sankt</i>	28/12
<i>Maiersch</i>	28/12	Malen	5/13	Malter	14/20	Mannichswalde	17/15	—//Sankt	28/54
Maiersdorf	28/24	Malente	7/3	Malterdingen	16/8	Manning	28/39	—//Sankt	28/59
Maifritzdorf	5/5	Malepartus, Anteil Kr. GroßStreh- litz, Forst, Gtsbez.	5/49	Malterhausen	3/5	Mannschatz	14/37	—//Sankt	28/73
<i>Maigen</i>	28/12	—, Anteil Kr. Gut- tentag, Forst, Gtsbez.	5/51	Maltis	17/11	Mannschorf	5/56	— am Pickel- bach // Sankt	28/52
Maihingen	13/212	—	14/26	Maltitz	14/25	—	6/41	— im Mürz- thale // Sankt	28/48
Maihof (Ostpr.)	1/31	<i>Maleyken</i>	1/19	—	14/33	—	13/61	Mareese	1/40
Maikammer	13/99	Malga	1/32	Maltsch	5/12	— (Sa.)	14/34	<i>Marein // Sankt</i>	28/12
— Alsterweiler	13/99	Malgaofen	1/32	<i>Maltschaue</i>	5/19	Mannsgereuth	13/144	—//Sankt	28/54
Mailach	13/139	Malgersdorf	13/51	<i>Maluschütz</i>	5/19	Mannshalm	28/25	—//Sankt	28/59
Mailberg, Markt	28/11	Malges	10/14	Malz	3/6	Mannstedt	17/26	—//Sankt	28/73
Mailles	13/172	<i>Mahers</i>	5/13	Malzhausen	13/28	Mannswörth	28/7	— am Pickel- bach // Sankt	28/52
Mailheim	13/156			Malzkow	4/31	Mannweiler	13/103	— im Mürz- thale // Sankt	28/48
Mailing	13/19			Malzow	20/13	Manow	4/23		
Maina	17/26			Mamau	28/20				

Nummern der Länder und preußischen Provinzen (fette Ziffern): 1 Ostpreußen, 8 Hannover, 9 Westfalen, 10 Hessen-Nassau, 11 Rheinprovinz, 12 Hohenzollerische, 18 Hessen, 19 Hamburg, 20 Mecklenburg, 21 Oldenburg, 22 Braunschweig.

Marenbach	11/2	Marienbusch	4/37	Markt//Preußisch . .	1/10	Marktgraitz	13/144	Marth	6/44
Marenschne	5/10	— (Westpr.),		—//Preußisch	1/38	Markthausen	1/9	—	13/98
Margaretenhof		Stadt	1/39	Markau	3/8	Marktheidenfeld,		Marthe	4/33
(Niederschles.) . .	5/29	Marienchor	8/57	—	6/14	Markt	13/178	Martin//Sankt	13/99
Margaretenmühle . .	5/19	Mariendorf	4/37	— (Ostpr.)	1/26	Markt Hodis, Markt	28/60	—//Sankt	28/10
Margareth	5/2	—	5/9	Markbrunn	15/34	Markthof, Markt . .	28/9	—//Sankt	28/42
Margarethen//		—	10/13	Markdorf	5/61	Markt Indersdorf . .	13/12	—//Sankt	28/46
Sankt	7/18	—	8/1	—	16/5	Marktl	13/10	—//Sankt	28/49
—//Sankt	28/45	Mariendrebber	20/12	Marke	8/23	—	28/61	—, Markt//Sankt.	28/19
—//Sankt	28/54	Marienehe	14/46	—	24/7	Marktberg	13/10	— am Grimmig	
—//Sankt	28/55	Marieny	5/62	Markee	3/8	Marktleugast	13/154	//Sankt	28/57
— am Moos	28/7	Mariensfeld	1/12	Markeim	1/6	Marktleuthen,		— am Silberberg	
— an der Raab//		—	1/34	Markelfingen	16/2	Markt	13/158	//Sankt	28/69
Sankt	28/63	—	4/39	Markelsheim	15/24	Marktlustenau	15/10	— am Techels-	
— an der Sier-		—	20/16	Markendorf	3/5	Markt Nordheim . . .	13/152	berg//Sankt	28/67
ning	28/20	—	10/35	—	3/31	Markt Oberdorf	13/207	— am Wöllmiß-	
— im Burgen-		Marienfels	4/13	—	8/50	Marktoffingen	13/212	berg//Sankt	28/62
land, Markt//		Mariensfließ	5/49	Markersbach	14/27	Marktrechwitz,		— am Ybbsfelde	
Sankt	28/8	Mariengrund	8/58	—	14/48	Stadt	13/117	//Sankt	28/16
— im Lavant-		Marienhafen	4/13	Markersdorf	3/27	Markt Rettenbach,		— an der Raab,	
tale, Markt//		—	8/11	—	5/29	Markt	13/208	Markt//Sankt	28/50
Sankt	28/73	Marienhagen	10/4	—	5/56	Marktschellenberg,		— bei Klagen-	
— im Rosen-		—	3/38	—	14/28	Markt	13/11	furt//Sankt	28/67
thale//Sankt	28/67	Marienhain	10/38	—	17/15	Marktschorgast	13/142	— bei Villach	
Margarethenried . .	13/15	Marienhäusen	11/41	—	17/17	Markt Schwaben	13/13	//Sankt	28/71
Margen	1/18	Marienhöhe	1/3	—	28/20	Marktsteft, Stadt . . .	13/175	— im Innkreis	
Margertshausen . . .	13/197	Marienhof	20/7	— an der Pielach,		Marktsteinach	13/184	//Sankt	28/35
Margethöchheim . . .	13/185	—	20/15	Markt	28/20	Markt Wald	13/209	— im Mühlkreise	
Margrethenhaun . . .	10/7	—//Sukow	20/10	— b. Burgstädt	14/38	Marktzeuln, Markt	13/144	//Sankt	28/36
Margrethausen	15/6	Marienkirchen am		— b. Penig	14/38	Markzeuln, Markt	13/144	— in der Wart	
Margsdorf	5/53	Hausruck//		Markershausen	10/3	Markshof	1/39	//Sankt	28/60
—//Klein	5/53	Sankt	28/35	Markersreuth	13/145	Markvippach	17/26	Martinau	5/45
Maria Anzbach,		— an der Pol-		Markerup	7/5	Markwerben	6/37	Martinfeld	6/44
Markt	28/20	senz//Sankt	28/31	Markgrafneustedl . .	28/9	Marl	8/1	Martingen	1/23
Mariaäppel	15/10	— Kreis Schär-		Markgrafnespeke . . .	3/2	—, Stadt	9/13	Martingen	1/23
Maria Ellend	28/7	ding//Sankt	28/37	Markgrafsfelde	1/26	Marlach	15/21	Martinsberg	5/9
— Enzersdorf	28/1	Marienkoog	7/21	Markgröningen,		Marleben	8/29	—, Markt	28/25
— Feicht	28/67	—//Juliane	7/21	Stadt	15/23	Marlow	16/10	Martinsbuch	13/61
— Gail	28/71	Marienkranst	5/2	Markgrund	5/6	Marlesreuth	13/146	Martinsdorf	1/19
Mariahof	28/59	Marienhof	9/26	Markhausen (Kr.		Marlin	8/29	—	17/14
Mariakirchen	13/51	Marienhof	28/45	Salzwedel)	6/14	Marlinowen	1/19	Martinsberg	5/9
Maria Laach am		Marienhof	5/27	Markkienen	1/1	Marlishausen	17/12	—, Markt	28/25
Jauerling, Markt	28/14	Marienhof	10/38	Markkleebegg//		Marloffstein	13/132	Martinsbuch	13/61
— Lankowitz,		Marienhof	13/141	Oetzsch-		Marlow, Stadt	20/12	Martinsdorf	1/19
Markt	28/62	Marienhof	8/8	—, Stadt	14/36	Marmagen	11/60	—	28/9
— Lanzendorf	28/7	Marienhof	3/30	Markl	28/23	Marmagen	19	Martinsgrund	5/2
— Neustift	28/38	Marienhof	13/131	Marklendorf	8/30	Marmstorf	7/20	Martinsgründ	1/30
Mariafarr	28/45	Marienhof	22/4	Marklinden	5/49	Marne, Kirchsp.	7/20	—	4/29
Mariafosching	13/46	Marienhof	1/13	Marklissa, Stadt	5/37	—, Stadt	7/20	Martinsgründ	5/2
Maria Rain	28/67	Marienhof	3/15	Marklofen	13/50	Marnerdeich	7/20	Martinsgründ	5/2
— Rojach	28/73	Marienhof	4/5	Marklohe	8/9	Marner Neuen-		Martinsgründ	5/2
— Saal, Markt	28/67	Marienhof	4/29	Markneukirchen,		koogsdeich	7/20	Martinsgründ	5/2
— Schmolln	28/28	Marienhof	4/36	Stadt	14/46	Marnheim	13/97	Martinsgründ	5/2
Mariasdorf	28/60	Marienhof	5/9	Marköbel	10/10	Marnitz	20/11	Martinsgründ	5/2
Mariastein	29/78	Marienhof	7/1	Marköldendorf	8/13	Marnitz	20/11	Martinsgründ	5/2
Maria Taferl, Markt	28/16	Marienhof	13/103	Markow	20/10	Maroldsweisach	13/167	Martinsgründ	5/2
Maria Thal	13/206	Marienhof	14/28	—//Groß	20/10	Marolterode	6/45	Martinsgründ	5/2
Mariatrost, Markt.	28/52	Marienhof	5/2	Markowitz	5/61	Maroth	10/38	Martinsgründ	5/2
Mariaweiler-Hoven	11/55	Marienhof	13/154	Markowsken	1/26	Marpingen	27/8	Martinsgründ	5/2
Maria Werth	20/15	Marienhof	1/13	Markranstädt,		Marquardsmühl	4/2	Martinsgründ	5/2
Maria Wörth	28/67	Marienhof	3/15	Stadt	14/36	Marquardt	3/8	Martinsgründ	5/2
Mariazell	15/30	Marienhof	4/5	Markritz	14/26	Marquardtstein	13/31	Martinsgründ	5/2
—, Markt	28/58	Marienhof	4/29	Markrode	5/6	Marsbach	28/36	Martinsgründ	5/2
Marien//Sankt	28/33	Marienhof	5/9	Markröhlitz	6/31	Marschalken-		Martinsgründ	5/2
Marienau	1/40	Marienhof	13/103	Markshöfen	1/33	zimmern	15/20	Martinsgründ	5/2
—	5/18	Marienhof	14/28	Marksidlitz	14/23	Marschau	14/23	Martinsgründ	5/2
—	8/5	Marienhof	5/2	Marktstädt	5/14	Marscheiten	1/3	Martinsgründ	5/2
Marienbaum	11/23	Marienhof	1/18	Marktstetten	13/67	Marschkamp	8/45	Martinsgründ	5/2
Marienbergl	13/26	Marienhof	1/18	Markstuhlfeld	17/14	Marschütz	14/26	Martinsgründ	5/2
—, Stadt	14/8	Marienhof	13/154	Markt	13/215	Marschwitz	5/12	Martinsgründ	5/2
— (Westerwald)	10/33	Marienhof	3/6	Markt	13/215	—	5/14	Martinsgründ	5/2
Marienberghausen . .	11/41	Marienhof	4/10	Markt	28/60	—	14/34	Martinsgründ	5/2
Marienborn	6/6	Marienhof	1/40	MarktAllbau, Markt	28/60	Marsdorf	3/38	Martinsgründ	5/2
—	18/18	Marienhof	3/30	Markt Berolzheim . . .	13/136	—	4/9	Martinsgründ	5/2
Marienbruch	1/9	Marienhof	20/16	Markt Bohrau	5/18	—	14/23	Martinsgründ	5/2
Marienbrunn	13/178	Marienhof	11/44	Marktbreit, Stadt	13/175	Marsow	4/29	Martinsgründ	5/2
		Marienhof	17/18	Markt Erlbach,		Marsroth	10/37	Martinsgründ	5/2
		Marienhof	10/21	Markt	13/147	Martensdorf	4/4	Martinsgründ	5/2
		Marienhof	9/49	Marktglöritz	17/21	Martensrade	7/14	Martinsgründ	5/2
		Marienhof	8/57	Markt Grafing,		Martfeld	8/2	Martinsgründ	5/2
		Marienhof		Markt	13/13			Martinsgründ	5/2

2 Berlin, 3 Brandenburg, 4 Pommern, 5 Schlesien, 6 Prov. Sachsen, 7 Schleswig-Holstein, Lande, 13 Bayern, 14 Land Sachsen, 15 Württemberg, 16 Baden, 17 Thüringen, 23 Bremen, 24 Anhalt, 25 Lippe, 26 Schaumburg-Lippe, 27 Saarland, 28 Österreich.

Marxgrün — Meiersdorf

Alphabetisches Verzeichnis der Gemeinden

Marxgrün	13/146	Masutschen	1/15	Mauern	13/15	Meckersheim	13/104	Meesdorf	8/50
Marxhagen	20/16	Maszuiken	1/23	—	13/55	Mechterstädt	17/16	Meesdorf//	
Marzheim	10/30	Materborn	11/21	—	13/210	Mechtshausen	8/20	Baudis-	5/12
—	13/199	Materschobensee	1/33	— (Ostpr.)	1/9	Mechwitz	5/14	Meesiger	4/3
Marzöwen	1/33	Matersn	20/12	Mauers	10/14	Mecka	17/11	Meesow	4/27
Marz	28/8	Matgendorf	20/7	Mauersberg	14/8	Meckbach	10/12	Meetschow	8/29
Marzahna	6/39	Matheningken	1/22	Mauerstetten	13/203	Meckel	11/45	Meezen	7/15
Marzahne	3/16	Matorf	25/2	Maukendorf	5/34	Meckelfeld	8/32	Megesheim	13/212
Marzdorf	4/33	Matri-Land	28/68	Maulbach	18/6	Meckelsen//Groß	8/37	Meggenhofen	28/31
Marzehns//Groß	3/19	—Markt, Markt	28/68	Maulbeerwalde	3/9	—//Klein	8/37	Meggerdorf	7/16
—//Klein	3/19	—, Markt	28/76	Maulbronn, Stadt	15/35	Meckelstedt	8/45	Megow	4/10
Marzell	16/13	Matschdorf	3/40	Maulburg	16/12	Mecken	1/17	Mehderitzsch	6/35
Marzelle	4/32	Matten	1/17	Maulen	1/8	Meckenbach	11/3	Mehedorf	8/37
Marzhausen	10/23	Mattenau	1/22	—//Heyde	1/8	—	11/7	Mehla	17/17
—	10/33	Mattendorf	3/22	Mauloff	10/39	Meckenbeuren	15/14	Mehlauken	1/9
Marzling	13/15	Matteningken	1/25	Maulsbach//Hirz	11/2	Meckenhause	13/138	—, Forst, Guts-	
Marzoll	13/11	Matternischken	1/17	Mavna	14/26	Meckenheim	13/101	bezirk	1/9
Masbrock	8/36	Mattersburg, Stadt	28/8	Mahren	13/199	—, Stadt	11/37	Mehlawischken	1/9
Masburg	11/6	Mattighofen, Markt	28/28	Mauritz//Sankt	9/11	Meckesheim	16/23	Mehlbach	13/96
Maschen	8/32	Matting	13/71	Mauritzen	28/52	Meckfeld b. Bad		Mehlbek	7/18
— (Ostpr.)	1/31	Mattischken	1/25	Mausbach	9/47	Berka	17/26	Mehlbergen	8/9
Mascherode	22/2	Mattlauken	1/17	Mauschbach	13/105	— b.Blankenhain	17/26	Mehlby	7/5
Maschuiken	1/23	Mattse, Markt	28/44	—//Hofeld-	27/8	Meckingsen	9/48	Mehle	8/11
Maschwitz	6/32	Matties	13/209	Mauschdorf	5/47	Mecklar	10/12	Mehlem	11/37
Maschnen	1/16	Mattstedt	17/26	Mauschwitz	5/47	Mecklenburg//		Mehlen	3/27
Masel	8/31	Matzbach	13/14	Mausdorf	13/147	Dorf	20/17	—	10/1
Maselheim	15/7	Matzdorf	3/38	Mausendorf	17/24	—//Hof	20/17	Mehlfien	8/29
Masendorf	8/36	—	4/9	Mausheim	13/67	—//Neu	4/36	Mehlgast	4/33
Maserwitz	5/12	—	5/40	Mauskow	3/35	Medar-Bleeh-		Mehlingen	13/96
Masholder	11/45	—	5/53	Maust	3/22	hammer	5/46	Mehlis, Stadt//	
Maskow	4/9	—	20/15	Maustrenk	28/9	Zella-		Zella-	17/10
—	4/23	Matzelsdorf	28/12	Mauswinkel	10/8	Medard	11/7	Mehlkehmen	1/17
Maspe	25/1	—	28/29	Mautern-Markt,		Meddersheim	11/7	Mehlkinten	1/17
Massanei	14/34	Matzen	11/45	Markt	28/56	Meddersin	4/20	Mehlmeisel	13/56
Massaunen	1/1	—, Markt	28/9	—-Umgebung	28/56	Meddewade	7/19	Mehlsack, Stadt	1/2
Maßbach	13/174	Matzenbach	13/96	Mauterndorf,		Medebach, Stadt	9/32	Mehlsdorf	3/5
Maßdorf	5/46	—	15/10	Markt	28/45	Medelby	7/21	Mehlsdorf	3/5
—//Groß	5/49	Matzendorf	28/24	Mauth	13/84	Medelon	9/32	— b. Dahme	3/5
Massel	5/19	Matzerath	11/48	Mauthausen,		Medelsheim	27/2	— b. Felgentreu	3/5
Masselwitz	4/29	—	11/56	Markt	28/34	Medenau	1/3	Mehltheuer	5/18
Massen	3/32	Matzersreuth	13/77	Mauthen, Markt	28/66	Medenbach	10/27	—	14/19
—	9/49	Matzgirren	1/18	Mautitz	14/37	— (Tamus)	10/30	—	14/47
Massenbach	13/157	Matzhausen	1/20	Mawern	1/6	Medessen	14/23	—Podiebrad	5/18
—	15/19	Matzing	13/31	Mawicke	9/48	Medewege//Groß	20/14	Mehmels	17/19
Massenbachhausen	15/19	Matzkirch	5/46	Maxdorf	6/3	—//Klein	20/14	Mehmke	6/14
Massenbuch	13/168	Matzkutschen	1/17	—	6/14	Medewitz	3/19	Mehna	17/11
Massenhausen	10/22	Matzleinsdorf	28/16	Maxen	14/27	—	4/2	Mehr	11/21
—	13/15	Matzlesrieth	13/65	Maxhütte	13/47	—	4/21	—//Haffen-	11/28
—	17/18	Matzlow	20/11	Maximilian	13/23	—	14/19	Mehre	8/36
Massenheim	10/30	Matzorkelmen	1/19	Maximiliansau	13/95	Medewitzerhütten	3/19	Mehren	11/2
—	18/14	Matzrode	1/20	Maxkeim	1/1	Medewitzsch	14/33	—	11/46
Massenricht	13/44	Matztal	1/19	Maxsain	10/38	Medien	1/6	—	14/26
Masserberg	17/12	Matztkelmen	1/19	Maxwaldau	5/46	Medingen	8/36	Mehrenthin	4/36
Massin	3/30	—	1/20	Mayen, Stadt	11/8	—	14/23	Mehrin	6/14
Massiner Heide,		Matzwitz	5/50	Maygunischken//		Medlitz	13/155	—Graben//	
Forst, Gtsbez.	3/30	Matzwolla	1/15	Alt	1/20	Medmitz	5/43	Gieshof-	3/31
Massing, Markt	13/51	Mau	17/25	—//Neu	1/20	Medow	4/1	Mehring	11/51
Maßlau	6/29	Maubach	15/5	Mayrhof	28/37	—	20/11	—	13/10
Maßlich Hammer	5/19	Mauchen	16/7	Mayrhofen	28/81	—//Mölln-	4/12	Mehringen	8/2
Maßlow	20/17	—	16/13	Mayschoß	11/1	Medukallen, Ksp.		—	8/49
Maßnitz	6/41	Mauchenheim	13/97	Mebritz	17/14	Grünheide	1/22	—	24/6
Massow	3/30	Maudach	13/100	Mechau	5/8	—, Ksp. Pelle-		Mehrnbach	28/35
—	5/59	Mauden	1/28	—	6/11	ningken	1/22	Mehrow	3/6
—	20/16	—	11/2	Mechelgrün	14/47	Medunischken	1/15	Mehrstedt	17/23
—//Groß	4/26	Mauderode	6/43	Mechelroda	17/26	Meedensdorf	13/126	Mehrstetten	15/25
—//Klein	4/26	Mauel	11/48	Mechelsdorf	20/17	Meeder	13/128	Mehrurn	8/24
—//Neu	4/9	Mauenfelde	1/4	Mechenhard	13/182	Meekow	3/35	Mehßow//Groß	3/20
—, Stadt	4/9	Mauenheim	16/1	Mechenried	13/171	Meensen	8/21	—//Klein	3/20
Massowitz//Groß	4/20	Mauer	5/40	Mechenthin	4/25	Meerane, Stadt	14/3	Meiborssen	8/5
—//Klein	4/20	—	16/23	Mechern	27/3	Meerbeck	26/2	Meiches	18/17
Maßweiler	13/105	— bei Amstetten	16/23	Mechernich	11/60	Meerbodenreuth	13/65	Mehchow	3/1
Maßwillen	1/25	— (bei Melk)	28/16	Mechlenreuth	13/145	Meerdorf	22/2	—//Neu	3/1
Masten	1/29	— bei Wien,		Mechnitz	5/46	Meerfeld	11/52	Meidelstetten	15/25
—	14/34	Markt	28/1	Mechow	3/9	Meerhof	9/19	Meierberg	25/2
Mastershausen	11/12	Mauerbach	28/20	—	20/15	Meerholz	10/8	—	13/14
Mastholte	9/28	Mauerkirchen		—, Dorf	20/13	Meerhusen, Gtsbez.	8/55	—	13/146
Masthorn	11/48	— i. Chiemgau	13/26	—, Hof	20/13	Meersburg, Stadt	16/5	Meiersberg	11/15
Maschowken	1/30	—, Markt	28/28	Mechtal	5/45	Meeschendorf		—Schlabrendorf	4/17
Masuren	1/26			Mechtersen	8/34	a. Fehmarn	7/12	Meiersdorf	3/38

Nummern der Länder und preußischen Provinzen (fette Ziffern): 1 Ostpreußen, 8 Hannover, 9 Westfalen, 10 Hessen-Nassau, 11 Rheinprovinz, 12 Hohenzollerische, 18 Hessen, 19 Hamburg, 20 Mecklenburg, 21 Oldenburg, 22 Braunschweig,

Alphabetisches Verzeichnis der Gemeinden

Meiersfeld//Leistrup- — Metelen, Wiegbold

Meiersfeld// Leistrup-.....	25/1	Melchertswalde ...	1/41	Mendhausen	17/18	Merkenbrechts	28/25	Merzdorf b. Jauer.	5/35
Meierstorf	20/9	Melchingen	12/1	Mendorf	13/72	Merkendorf	7/12	— b. Priebus	
—	20/13	Melchow	3/7	Mendorferbuch ...	13/44	Merkendorf	13/126	(Schlesien)...	5/42
Meihern	13/72	Meldienen	1/19	Mengebostel	8/30	—	17/17	— b. Sagan	5/43
Meila	14/26	Meldorf, Stadt ...	7/20	Mengelrode	6/44	—	28/50	—/Groß	5/17
Meilendorf	24/7	Meleschwitz	5/2	Mengeldorf	5/29	—, Stadt	13/136	—/Klein	5/17
Meilenhofen	13/60	Melgershausen ...	10/19	Mengen	16/9	Merkenfritz	18/10	— (Riesen-	
—	13/131	Melk, Stadt	28/16	—, Stadt	15/31	Merkengersch	28/23	gebirge)	5/36
Meilersdorf	28/5	Melkendorf	13/126	Mengeringhausen,		Merkers	17/14	Merzen//Lechtrup-	8/47
Meilershof	5/10	—	13/142	Stadt	10/22	Merkersdorf	28/11	Merzenhausen	11/58
Meiling	13/29	Melkers	17/19	Mengers	10/14	—	28/13	Merzenich	11/38
Mellitz	17/15	Melkof	20/8	Mengerschied	11/11	Merkershausen ...	13/176	—	11/55
Meilschnitz	13/128	Melkow	6/8	Mengersdorf	13/127	Merkeshausen ...	11/48	Merzhausen	10/25
Meilsdorf	7/19	Mellach	28/52	Mengersgereth-		Merklingen	15/22	—	10/39
Meimbressen	10/13	Mellau	28/83	Hämmern	17/24	—	15/34	—	16/9
Meimerhausen ...	8/11	Melle, Stadt	8/50	Mengershausen ...	8/15	Merklinghausen-		Merzien	24/7
Meimers	17/19	Mellen	3/17	Mengerskirchen ...	10/31	Wiggeringhausen	9/41	Merzig, Stadt	27/3
Meimersdorf	7/14	—	4/27	Mengersreuth	13/56	Merklingsen	9/48	Merzingen	13/212
Meimsheim	15/19	—	9/30	Mengkofen	13/127	Merkstein	11/54	Merzweiler	11/3
Meinberg, Bad ...	25/1	—/Groß	4/13	Mengsberg	13/50	Merkwitz	6/39	Merzwiese	3/23
Meinborn	11/9	—/Klein	4/34	Mengshausen	10/25	—	14/36	Mesche	5/31
Meinbrenen	22/5	Mellennau	3/15	Menkin	10/12	—	14/37	Meschede	9/44
Meindorf	11/43	—	5/14	Menne	3/11	Merl	11/12	—, Stadt	9/44
Meine	8/31	Mellenbach-		Mennewitz	9/27	—	11/12	Mescheide	6/20
Meininghausen ..	10/2	Glasbach	17/20	Mennewitz	6/3	—	11/37	Meschen	1/19
Meinern	8/35	Mellendorf	5/15	Mennighüffen	17/25	Merlach	13/155	Meschenbach	13/128
Meinersdorf	14/5	—	5/42	Menning	9/22	—	17/11	—	17/24
Meinersen	8/31	—	8/26	Menning	13/19	Merlau	18/6	Meschehnen	1/19
Meinersfehn	8/57	Mellensee	3/14	Menningen	11/51	Merlscheid	11/48	Mescherin	4/11
Meinerzhagen ..	9/29	Mellenthin	4/18	—	16/4	Merlsheim	9/23	Meschkau	5/27
Meineweh	6/37	Mellenthin	4/33	—	27/3	Mermuth	11/10	Meschkeingken ...	1/20
Meinheim	13/136	Mellentint	4/33	Menninghausen ...	8/1	Mernes	10/8	Meschkruppen ...	1/19
Meinholz	8/35	—	3/37	Mennsdorf	17/15	Merode	11/55	Meschkuppen//	
Meiningen	28/84	Melletschen	1/15	Menow	20/15	Mersch	11/58	Klein	1/23
—, Stadt	17/19	Mellin	4/31	—, Gutsbezirk		Merschbach	11/44	Meschwitz	14/19
Meiningsen	9/48	—	6/14	(gmfr.)//Groß ...	20/15	Merscheid	11/44	Meseberg	3/13
Meinitz	14/34	Melling	5/9	Mensengesäß	13/164	Merschwitz	5/39	—	6/11
Meinkenbracht ...	9/30	Mellingen	17/26	Mensfelden	10/29	—	6/39	—	6/19
Meinkot	22/4	Mellinghausen ...	8/1	Mensguth, Dorf. ...	1/33	—	14/23	Mesekenhagen ...	4/8
Meinsberg	14/34	Mellnau	10/18	—, Vorwerk	1/33	Merseburg, Stadt ...	6/28	Mesekow	3/17
Meinsdorf	3/5	Mellnitz	6/34	Menslage	8/47	Mersin	4/23	Mesendorf	3/9
—	7/14	Mellnsdorf	6/39	Menstede-Koldinne	8/58	—	4/26	Mesenich	11/12
—	14/7	Mellowitz	5/2	Mentau	1/15	Mersine	5/22	—	11/51
—	24/8	Mellrich	9/41	Menteroda	17/23	Merten	11/37	Meseritz	4/19
Meisen	8/10	Meltriebstadt,		Menthen	1/42	—	11/43	—, Stadt	3/34
—	26/1	Stadt	13/179	Mentin	20/11	Mertenau	1/30	Mesmerode	8/8
Meinstedt	8/37	Melochwitz	5/10	Mentrup	8/53	Mertendorf	6/37	Mespebrunn	13/165
Meires	28/23	Melpers	17/19	Menturren	1/15	—	17/25	Meßbach	14/47
Meisberg	6/26	Melperts	10/7	Menz	3/13	Mertenheim	1/30	—	15/21
Meisburg	11/46	Melpitz	6/35	—	6/7	Mertensdorf	1/1	—	18/12
Meisdorf	6/26	Melsbach	11/9	Menzel	9/41	—	1/2	Meßdorf	6/11
Meisselding	28/69	Melschnitz	3/40	Menzelen	11/23	—	3/9	Messeden	1/17
Meisenbach	10/14	Melsdorf	7/15	Menzendorf, Dorf. ...	20/13	Mertesdorf	11/51	Messel	18/11
Meisenbusch	5/46	Melstrup	8/46	—, Hof	20/13	Mertesheim	13/94	Messelhausen ...	16/27
Meisenheim	11/7	Melsungen, Stadt.	10/19	Menzenschwand ...	16/14	Mertingen	13/94	Messendorf	28/52
Meiserich)//		Meltbach	1/15	Menzingen	16/17	Mertinsdorf	13/199	Messenfeld	13/155
Ulmen (-Ulmen-	11/6	Meltendorf	6/34	Meppen, Stadt	8/51	—	1/34	Messenhausen ...	18/12
Meislatein	1/38	Melters	10/7	Merbelsrod	17/18	—/Neu	1/36	Messenkamp	8/10
Meißen	9/25	Meltewitz	14/35	Merbitz	6/32	—	1/28	Messenthin	4/11
—, Stadt	14/14	Melverode	22/2	—	14/21	Mertinschagen	1/20	Messerich	11/45
Meißenberg	13/64	Melz	20/16	Merching	13/16	Mertitz	14/26	Messern	28/12
Meißenhof	8/28	Melzdorf	10/7	Merchingen	16/22	Mertloch	11/8	Meßhofen	13/211
Meißenheim	16/11	Melzingen	8/36	—	27/3	Mertschütz	5/39	Messingen	8/49
Meißnersrode	1/23	Melzow	3/1	Merchweiler	27/4	Merunen	1/26	Messinghausen ...	9/32
Meiste	9/41	Melzow	6/39	Mering	16/9	Merxhausen	10/24	—	1/15
Meistersfelde	1/13	Memelwalde	1/25	Merenberg	10/31	—	22/5	Meßkirch, Stadt ..	16/4
Meiswinkel	9/47	Memhölz	13/204	Merfeld	9/6	Merxheim	11/7	Meßlingen	9/25
Meitingen	13/215	Memleben	6/22	Mergelstetten	15/18	Merxleben	6/45	Meßnerschlag	13/83
Meitze	8/26	Memmelsdorf	13/126	Mergendorf	14/23	Merz	3/2	Meßnerskreith ...	13/47
Meitzen	1/34	— i. Mainfr.	13/167	Mergental	1/40	Merzalben	13/102	Messow	3/23
Meitzendorf	6/19	Memmendorf	14/6	Mergenthal	14/26	Merzdorf	3/5	Meßstetten	15/6
Meitzow	4/29	Memmenhausen ...	13/205	Mergentheim, Bad,		—	3/22	Meßtin	20/11
Melaune	5/29	Memmingen, Stadt	13/193	Stadt	15/24	—	3/23	Mesum	9/14
Melbach	18/14	Memmingenberg ...	13/208	Mering, Markt	13/16	—	3/41	Messelmen	1/19
Melbeck	8/34	Memprechtshofen ...	16/10	Merka	14/19	—	5/2	Metebach	17/16
Melborn	17/14	Menchau	13/142	Merke	3/27	—	5/27	Metel	8/8
Melchendorf	6/50	Menden (Rhein-		Merkelbach	10/33	—	5/34	Metelen	9/14
Melchersdorf	1/4	land)	11/43	Merken	11/55	—	6/25	—, Kirchsp.	9/14
		—, Stadt	9/40	Merkenbach	10/27	—	14/6	—, Wiegbold	9/14

2 Berlin, 3 Brandenburg, 4 Pommern, 5 Schlesien, 6 Prov. Sachsen, 7 Schleswig-Holstein, Lande, 13 Bayern, 14 Land Sachsen, 15 Württemberg, 16 Baden, 17 Thüringen, 23 Bremen, 24 Anhalt, 25 Lippe, 26 Schaumburg-Lippe, 27 Saarland, 28 Österreich.

Meteln//Alt—Mistorf//Hohen

Alphabetisches Verzeichnis der Gemeinden

Meteln//Alt.....	20/14	Mevenstedt.....	8/40	Michelrieth.....	13/178	Mihla.....	17/14	Minden.....	11/51
—//Hof.....	20/14	Mewdorf.....	6/21	Michelsau.....	1/32	Mikolaiken.....	1/31	—, Stadt.....	9/25
Meteldorf.....	20/17	Mewegen.....	4/11	Michelsberg.....	10/25	Mikultschütz.....	5/45	Minderlittgen.....	11/52
Metgethen.....	1/8	Mewischfelde.....	1/40	Michelsdorf.....	1/33	Mikuthelen.....	1/17	Minderoffingen.....	13/212
Methau.....	14/38	Meyenburg.....	3/1	—.....	3/19	Milkutten.....	1/29	Mindersbach.....	15/9
Methewitz.....	14/33	—.....	8/40	—.....	5/2	Milbitz b. Rotten-		Mindersdorf.....	12/2
Methler.....	9/49	—, Stadt.....	3/9	—.....	5/11	bach.....	17/20	Mindorf.....	13/138
Methling//Groß.....	20/10	Meyenfeld.....	8/8	—.....	5/12	Milbitz b. Teichel.....	17/20	Minettenruh.....	4/37
—//Klein.....	20/10	Meyerdamm.....	8/43	—.....	5/21	Milchau.....	5/27	Minfeld.....	13/95
Metnitz, Markt.....	28/69	Meyerhöfen.....	8/54	—.....	5/36	Milchbude.....	1/15	Mingen.....	1/23
Metschkau.....	5/12	Meyerich.....	9/48	—.....	5/41	Milchfelde.....	1/22	Mingerode.....	8/12
Metschlau.....	5/43	Meyernberg.....	13/127	—.....	5/47	Milchhof.....	1/18	Mingfen.....	1/33
Metschow.....	4/3	Meyhen.....	6/29	Michelsdorfer Vor-		Milda.....	17/25	Mingolsheim.....	16/17
Metschullen.....	1/22	—.....	6/37	werke.....	5/30	Mildenau.....	3/38	Mingstimmehlen.....	1/23
Mettehwitz.....	14/26	Meyn.....	7/5	Michelsneukirchen.....	13/73	—.....	14/4	Mingstimmen.....	1/20
Metten.....	13/49	Meyringen.....	4/23	Michelsrombach.....	10/14	Mildenberg.....	3/15	—.....	1/23
Mettenbach.....	13/59	Michael//Sankt.....	28/73	Michelsstadt, Stadt.....	18/13	Mildenheim.....	1/17	Minheim.....	11/52
Mettenberg.....	15/7	— am Bruck-		Michelstetten.....	28/17	Mildenburg.....	20/15	Minichhofen.....	28/11
—.....	16/7	bach//Sankt.....	28/5	Michelwinnaden.....	15/28	Mildensee.....	24/7	Minihof//Deutsch.....	28/51
Mettendorf.....	11/45	— im Burgen-		Michelwitz.....	5/4	Mildstedt.....	7/7	—//Kroatisch.....	28/19
—.....	13/138	land, Markt//		—.....	5/18	Militzsch.....	5/46	— Liebau.....	28/50
Mettenhausen.....	13/58	Sankt.....	28/51	—.....	5/19	—//Alt Hammer.....	5/10	—//Windisch.....	28/50
Mettenheim.....	13/23	— in Obersteier-		Michendorf.....	14/33	—, Stadt.....	5/10	Mining.....	28/28
—.....	18/20	mark//Sankt.....	28/56	Michldorf.....	3/19	Militzwinkel.....	4/36	Minken.....	5/14
Metterich.....	11/45	— im Lungau.....		Michlgleinz.....	28/49	Milkau.....	5/43	Minkowsky.....	5/11
Metternich.....	11/8	Markt//Sankt.....	28/45	Miehlitz.....	6/29	Milkel.....	14/19	Minkwitz.....	6/41
—.....	11/5	Michaelerberg.....	28/57	Mieken.....	1/28	Milken.....	1/30	—.....	14/34
—.....	11/38	Michaelis//St.....	14/22	Mieken.....	1/28	Milkersdorf.....	3/22	Minseln.....	16/3
Mettersdorf.....	28/49	Michaelisbruch.....	3/13	Miekhause.....	13/213	Milkwitz.....	14/19	Minsen.....	21/6
—.....	28/61	Michaelisdonn//		Mickrow.....	4/31	Millau.....	1/31	Minsleben.....	6/18
Metlich.....	5/61	Sankt.....	7/20	Middefeitz.....	8/29	Millen.....	11/57	Minstedt.....	8/37
Metting.....	13/75	Michaelnbach.....	28/31	Middelhagen.....	4/12	Millenberg.....	1/2	Minten.....	4/9
Mettingen.....	9/15	Michaelsbuch.....	13/49	Middels-Osterloog.....	8/55	Millen.....	1/2	Mintraching.....	13/71
Mettkau.....	5/2	Michaelsdorf.....	4/4	Middels-Westerloog.....	8/55	Millen.....	1/2	Minzow.....	20/16
Mettkeim.....	1/9	Michaelstein.....	22/1a	Midlum.....	7/21	Millingen.....	11/23	Mirahnen.....	1/42
Mettlach.....	27/3	Michaelsthal.....	5/9	—.....	8/45	—.....	11/28	Mirbach.....	11/46
Mettmach.....	28/35	Michalken.....	1/32	—.....	8/57	Millingsdorf.....	6/22	Mirkau.....	5/13
Mettmann, Stadt.....	11/15	—.....	5/34	—//Groß.....	8/58	Millowitz.....	5/46	Mirow.....	20/14
Mettweiler.....	11/3	Michelau.....	1/3	Medar.....	5/45	Millrath.....	11/15	—, Stadt.....	20/15
Metzdorf.....	3/7	—.....	5/4	Miedelsbach.....	15/36	Millstatt, Markt.....	28/70	Mirowdorf.....	20/15
—.....	11/51	—.....	13/144	Mieders.....	28/76	Milluhnen.....	1/17	Mirsdorf.....	13/128
—.....	13/142	—.....	13/169	Miedlingsdorf.....	28/60	Milmersdorf.....	3/15	Mirskofen.....	13/59
Metze.....	10/5	—.....	18/10	Mieger.....	28/67	Milow.....	3/11	Mirskofen.....	8/7
Metzebach.....	10/19	— a. d. Saale.....	13/168	Miehlen.....	10/35	—.....	3/17	Mischelbach.....	13/157
Metzels.....	17/19	—//Groß.....	1/14	Miekenhagen.....	20/12	Mils.....	6/8	Mischen//Groß.....	1/3
Metzelthin.....	3/13	Michelbach.....	10/18	Miel.....	11/37	—.....	28/75	Mischendorf.....	28/60
—.....	3/15	—.....	10/37	Mielenhausen.....	8/21	Milschlauken.....	1/22	Mischke.....	4/37
Metzendorf.....	8/32	—.....	10/39	Miesdorf.....	17/22	Milse.....	9/18	Mischline.....	5/51
Metzenhausen.....	11/11	—.....	11/2	Mielinghausen//		Milspen.....	9/35	Mischütz.....	14/34
Metzenhof.....	13/52	—.....	11/11	Horn.....	9/41	Milstrich.....	14/24	Mischwitz.....	14/26
Metzingen.....	8/28	—.....	11/46	Mielkendorf.....	7/15	Miltach.....	13/57	Misdow.....	4/28
—.....	8/29	—.....	11/47	Miellen.....	10/35	Milte.....	9/16	Misdroy.....	4/18
—, Stadt.....	15/29	—.....	13/138	Mielsdorf.....	7/17	Miltenberg, Stadt.....	13/180	—, Forst, Gtsbez.....	4/18
Metzkausen.....	11/15	—.....	13/164	Mieming.....	28/75	Miltern.....	6/16	Misken.....	1/29
Metzlersreuth.....	13/145	—.....	16/21	Mienken.....	4/32	Miltitz.....	14/24	Mislawitz.....	5/10
Metzlos.....	18/17	—.....	16/25	Miera.....	14/34	—.....	14/26	Mispelsee.....	1/34
—Gehag.....	18/17	—.....	18/10	Mierendorf.....	20/7	—.....	14/36	Misselberg.....	10/36
Meucha.....	17/11	— am Heuchel-		Miersdorf.....	3/14	Miltitzwalde.....	4/3	Misselwarden.....	8/45
Meuchefitz.....	8/29	berg.....	15/19	Mierunsken.....	1/26	Miltzow.....	4/8	Missen.....	1/15
Meuchen.....	6/29	— am Wald.....	15/27	Mierzenzin.....	5/46	—Holzendorf.....	20/15	—.....	3/20
Meudt.....	10/33	— an der Bilz.....	15/17	Miesau.....	13/98	Milucken.....	1/31	—.....	13/214
Meura.....	17/20	— an der Heide.....	15/10	Miesbach, Stadt.....	13/22	—.....	1/33	Misserode.....	6/44
Meurich.....	11/49	— an der Lücke.....	15/10	Miesbrunn.....	13/81	Milussen.....	1/31	Missingdorf.....	28/12
Meuro.....	3/20	—, Markt.....	28/20	Miesce.....	5/46	Milz.....	17/18	MiBlareuth.....	14/47
—.....	6/39	—, Wald.....	18/8	Miesenbach.....	13/96	Milzau.....	6/29	Missow.....	4/28
Meuschau.....	6/29	Micheldorf.....	28/32	—.....	28/24	Milzig.....	5/31	Mist//Groß.....	20/13
Meusdorf.....	14/38	—.....	28/69	Miesenheim.....	11/8	Mimbach.....	13/44	—//Klein.....	20/13
Meusebach.....	17/25	Michelfeld.....	13/52	Miesitz.....	17/15	—.....	27/2	Mistelbach.....	13/127
Meusegast (Nieder-		—.....	13/175	Mieste.....	6/4	Mimmelage//Groß.....	8/47	—.....	28/10
u. Ober-).....	14/27	—.....	15/17	Miesterhorst.....	6/4	—//Klein.....	8/47	—, Stadt.....	28/17
Meuselbach-		—.....	16/26	Mieswarz.....	17/14	Mimmenhausen.....	16/5	Mistelbrunn.....	16/1
Schwarzühle.....	17/20	Michelfelde.....	1/23	Mieterkingen.....	15/31	Minchenwalde.....	7/9	Mistelfeld.....	13/144
Meuselko.....	6/34	Michelhausen.....	28/22	Mietersheim.....	16/11	Minchowitz.....	5/45	Mistelgau.....	13/127
Meuselwitz.....	5/29	Micheln.....	6/3	Mietgendorf.....	3/5	Mindelaltheim.....	13/201	Mistendorf.....	13/126
—.....	14/35	—//Milsen St.....	14/7	Mietingen.....	15/7	Mindelau.....	13/209	Mistitz.....	5/46
—, Stadt.....	17/11	—Sankt Ulrich//		Mietraching.....	13/8	Mindelheim, Stadt.....	13/209	Mistelberg.....	28/29
Meusen.....	14/38	Sankt.....	6/31	—.....	13/49	Mindelsetten.....	13/72	Mistorf.....	20/7
Meuspath.....	11/1	Michelau.....	18/10	Mietzelfelde.....	3/37	Mindelzell.....	13/205	—//Hohen.....	20/10
Meußließen.....	8/36			Migehnen.....	1/2				

Nummern der Länder und preußischen Provinzen (fette Ziffern): 1 Ostpreußen, 8 Hannover, 9 Westfalen, 10 Hessen-Nassau, 11 Rheinprovinz, 12 Hohenzollerische, 18 Hessen, 19 Hamburg, 20 Mecklenburg, 21 Oldenburg, 22 Braunschweig,

Miswalde	1/10	Mittelreidenbach ..	11/3	Mitterstetten	13/60	Mödlisch	3/17	Mönchcappe	4/5
Mitgenfeld	13/166	Mittelreinbach	13/76	Mitterstockstall . . .	28/22	Mödling, Stadt	28/1	Mönchkröttendorf .	13/144
Mit-Lechtern	18/8	Mittelrode	8/10	Mitterteich, Stadt.	13/77	Mödlitz	13/128	Mönchmeierhof . . .	28/60
Mitling-Mark	8/57	—	10/7	Mittich	13/54	Mödnitz	6/37	Mönchmotschelnitz	5/22
Mitlosheim	11/47	Mittel Rövershagen	20/12	Mittlau//Nieder . . .	5/23	Mödrath	11/35	Mönchneversdorf . .	7/12
Mitschig	28/66	Mittel Rüstern	5/39	Mittlau//Ober	5/23	Mödring	28/12	Mönchpffiffel	17/26
Mitschkowken	1/16	Mittelsaida	14/8	Mittwalde	3/41	Mögelin	3/16	Mönchröden	13/128
Mitschullen	1/16	Mitteldorf	8/42	Mithweida	14/48	Mögen	14/26	Mönchsambach	13/126
Mittbach	13/32	—	17/14	Mittweida, Stadt . . .	14/31	Mögendorf	28/73	Mönchsberg	13/147
Mitte (Berlin)	2	Mittelschefflenz . . .	16/25	Mittweide	3/33	Möggers	13/83	—	17/24
Mitte Großefehn	8/55	Mittelschmalkalden	10/11	Mitzkarweitschen . . .	1/17	Möggingen	16/2	Mönchsdeggingen . .	13/212
Mittelaschenbach . . .	10/14	Mittel-Seemen	18/10	Mitwitz, Markt	13/141	Möggingen	15/15	Mönchsondheim	13/152
Mittelbach	13/105	Mittelsinn	13/168	Mixdorf	3/33	Möglenz	6/25	Mönchsroth	13/129
—	14/5	Mittelsömmern	6/45	Mixeln//Groß	1/20	Möglingen	15/23	Mönchstockheim . . .	13/169
—	14/24	Mittelsoland		Mlietsch	5/15	—	15/27	Mönchswalde	14/19
Mittelbauer//		a. Rotstein	14/25	Mlincken	1/19	Möhlau	6/20	Mönchweiler	16/6
Währden	8/40	Mittelstadt	15/29	Mlitsch	5/41	Möhnten	5/6	Mönchwinkel	3/6
Mittelberg	13/128	Mittelsteine	5/6	Mobendorf	14/34	Möhn	11/51	Mönchzell	16/23
—	13/204	Mittel Steinkirch . . .	5/37	Mobschatz	14/21	Möhnersdorf	5/35	Mönichkirchen	28/18
—	28/14	Mittelstenae	8/39	Mochau	5/35	Möhnsen	7/6	Mönichwald	28/53
—	13/214	Mittelstendorf	8/35	—	5/57	Möhra	17/19	Mönning	13/63
Mittelbergeramt	28/14	Mittelstenweiler . . .	16/5	—	6/39	Möhren	13/199	Mönkeberg	7/14
Mittelbezuch	27/2	Mittelstetten	13/17	—	14/34	Möhrenbach	17/12	Mönkebude	4/17
Mittelbiberach	15/7	—	13/210	Mochern//Groß	5/2	Möhrendorf	13/132	Mönkhagen	7/19
Mittelbollenbach	11/3	—	13/213	Mocherwitz	6/21	—//Nister	10/33	Mönkloh	7/17
Mittel Breese	3/17	Mittelstille	10/11	Mochholz	5/42	Möhringen	4/11	Mönninghausen	9/41
Mittelbruch	4/36	Mittelstreu	13/179	Mochow	3/33	—	15/31	Mönsdorf//Groß . . .	1/35
Mittelbrunn	13/96	Mittelstrimmig	11/12	Mochow	3/33	—	16/1	Mönsheim	15/22
Mittelbuch	15/7	Mittel Thiemendorf	5/37	Mocker	4/23	— auf den Fildern	15/8	Mönstadt	10/39
Mittelbuchsen	10/10	Mittelwalde		—	5/54	Möhrs Dorf	14/24	Mönstetten	13/201
Mitteldachstetten	13/125	(Schles.), Stadt.	5/9	Mockern	17/11	Mölbis	14/33	Möntenich	11/6
Mitteldorf	6/43	Mittel Warkau	1/22	Mockersdorf	13/56	Mölbitz	6/21	Mörbach	6/43
—	14/9	Mittelwasungen	13/128	Mockethal	14/27	Mölkau	14/36	Mörbisch am See . . .	28/8
Mitteldorf//Kröbeln,		Mittenbach	1/23	Mockrehna	6/35	Möllbergen	9/25	Mörel	7/15
Grimmer und	6/25	Mittenbrück	5/46	Mockritz	6/35	Möllbrücke	28/70	Mörfelden	18/16
Mittellebersbach//		Mittenfelde	1/20	—	14/34	Möllen	3/33	Mörgen	13/209
Ober- und	14/23	Mittenheide	1/29	Mockstadt//Nieder-	18/10	—	20/7	Möringen//Groß . . .	6/16
Mittellau	6/32	Mittenwald, Markt	13/18	—//Ober-	18/10	—//Groß	4/10	—//Klein	6/16
Mittellehrenbach	13/134	— (Niederschles.)	5/10	Mockzig	17/11	—//Klein	4/5	Möritzsch	6/29
Mittelleschenbach	13/136	Mittenwalde	1/22	Modau//Nieder-	18/11	Möllbeck	6/16	Mörken	1/34
Mittel Falkenhain//		—	1/23	—//Ober-	18/11	—	8/3	Mörla	17/20
Ober	5/30	—	3/15	Moddelkau	1/32	—	20/9	Mörlach	13/133
Mittel Faulbrück	5/15	— O. S.	5/47	Modderwiese	4/36	—	20/15	—	13/138
Mittelfischach	15/17	—, Stadt	3/14	Moddrow	4/20	Möllendorf	3/2	Mörlbach	13/156
Mittelfischbach	10/36	Mitterarnsdorf	28/14	Modelsdorf	5/30	—	3/32	Mörleinstal	1/19
Mittel Friedrichs-		Mitterschau	13/64	Modelwitz	17/11	—	4/10	Mörlen	10/33
berg	4/35	Mitterbach	28/15	Moderberg	28/25	—	6/11	—//Nieder-	18/14
Mittelfrohna	14/5	Mitterberg	28/57	Moderow	4/13	—	6/26	—//Ober-	18/14
Mittel Gerlachs-		Mitterdombach	28/53	Moderwitz	17/15	Möllenhausen	20/16	Mörlenbach	18/8
heim	5/37	Mitterdorf	13/73	Modgarben	1/13	Möllensdorf	24/8	Mörnheim	13/99
Mittel-Gründau	18/10	—	28/58	Moditten	1/8	Möllensen	8/11	Mörmoosen	13/23
Mittelgut	1/34	—	28/63	Modlaimen	1/35	Möllin	20/14	Mörnersfelde	1/9
Mittelhagen	4/21	Mitteregg	28/55	Modlau	5/23	Möllmark	7/5	Mörnsheim, Markt	13/131
Mittelhattert	10/33	Mitterfecking	13/55	—	5/27	Mölln	4/12	Moers, Stadt	11/23
Mittelhausen		Mitterfels	13/46	Modlken	1/32	—	20/10	Mörsach	13/133
b. Allstedt	17/26	Mitterfladnitz	28/50	Modlos	13/166	—//Alt	7/6	Mörsbach	13/105
—, Kr. Weimar	17/26	Mittergars	13/32	Modriach	28/62	—Medow	4/12	Mörsch	16/19
Mittelhees	9/47	Mittergrabern	28/11	Modritz	5/25	—, Stadt	7/6	Mörschbach	11/11
Mittelheim	10/34	Mitterharchausen . . .	13/75	Modschiedel	13/144	Mölme	8/20	Mörschelwitz-	
Mittelherwigsdorf	14/28	Mitterhausen	13/51	Modsiedl	28/23	Mölsbach	13/96	Rosenthal	5/2
Mittel Herzogs-		Mitterhausleiten	28/5	Möbertitz	14/34	Mölschow	4/18	Mörschenhardt	16/22
waldau	5/25	Mitterkirchen im		Möbisburg	6/50	Mölsheim	18/20	Mörschied	11/3
Mittelhofen	10/33	Machlande	28/34	Möbiskrüge	3/27	Möls	24/7	Mörschwang	28/35
Mittelkalbach	10/7	Mittelabill	28/50	Moeckendorf	5/56	Mölsbr	13/164	Mörsdorf	11/6
Mittel-Kinzig	18/13	Mittellaßnitz	28/52	Möckenlohe	13/131	—	13/182	—	13/138
Mittelkonrads-		Mittlerobming	28/54	Möckern	6/11	Möna	5/34	—	17/25
waldau	5/36	Mitternack	13/53	—	17/25	Mönberg	15/8	Mörse	8/31
Mittelndorf	14/27	Mitterndorf	28/30	—, Bez. Magde-		—, Markt	13/182	Mörsen	8/2
Mittel Neu Driebitz	5/24	— an der Fische	28/6	burg, Stadt	6/7	Mönchhof	10/16	Mörsfeld	13/97
Mittelneufnach	13/213	Mitterode	10/3	Möckers	17/19	Mönchenhöfe	6/34	Mörshausen	10/5
Mittel Nieder Dam-		Mitterpullendorf	28/93	Möckmühl, Stadt	15/19	Mönchenholzhausen	17/26	—	10/19
mer	5/22	Mitterretzbach	28/11	Möckwitz	14/34	Mönchvahlberg	22/6	Mörsingen	15/31
Mittelnkirchen	8/42	Mitterscheyern	13/25	Mödelsdorf	28/14	Mönchgrün	17/22	Mörslingen	13/198
Mittel Peilau	5/15	Mitterschlag	28/25	Möderau	6/32	Mönchhagen	20/12	Mörstadt	18/20
—//Nieder	5/15	Mittershausen	18/8	Möderitz	20/11	Mönchherrnsdorf . . .	13/126	Mörtelstein	16/25
Mittelpöllnitz	17/15	Mittersill, Markt	28/46	Mödesse	8/24	—	5/39	Mörtersdorf	28/12
Mittelpogauen	1/29	Mitterskirchen	13/51	Mödingen	13/198	Mönchhof	28/7	Mörtitz	6/21
Mittel Pogobien	1/29	Mitterspiel	28/49	Mödlareuth	17/22	—	10/20	Mörttschach	28/70
Mittelramstadt	13/125	Mitterstahl	13/63						

Mörz — Mückenloch

Alphabetisches Verzeichnis der Gemeinden

Mörz	3/19	Moithienen	1/33	Montabaur, Stadt	10/38	Mooswald	28/71	Mosen	17/15
—	11/8	Moitin	20/17	Montauerweide	1/42	Moptau	1/14	Mosern	5/61
—	11/11	Moitzelfitz	4/25	Montig	1/41	Moraas	20/8	Mosgau	1/41
Mörzheim	13/99	Mokainen	1/28	Montwitz	1/33	Morainen	1/42	Mosheim	10/5
Mösbach	16/18	Mokratz	4/2	Montzen	1/31	Moratz	4/2	Mosigkau	24/7
Möschach	28/66	—//Groß	4/18	Monzel	11/52	Morathen	1/19	Mossau//Ober-	18/13
Möschitzgraben	28/54	—//Klein	4/18	Monzelfeld	11/44	Morbach	11/44	—//Unter-	18/13
Möschlitz	17/22	Mokrau	5/57	Monzernheim	18/20	Morbach	13/96	Möbbach	17/22
Möschwitz	14/47	Molau	17/13	Monzingen	11/7	Morenhoven	11/37	Mossenberg-Wöhren	25/1
Moese (oe sprich ö)	9/28	Molbath	8/36	Moor	3/17	Morgen	1/29	Mossin	4/38
Möseln	14/35	Molbergen	21/5	—	20/13	Morgengrund	1/31	—	4/39
Mösen	5/56	Molbitz	17/15	—//Groß	8/32	Morgenitz	4/18	Moswitz	5/27
Mösenthin	6/14	Molchow	3/13	Moor//Gut	19	Morgenröthe-	14/45	Mostbach	28/23
Möser	6/7	Mold	28/12	—//Gut	21/6	Rautenkranz	14/45	Mosteiten	1/18
Mösenberg	1/38	Moldenit	7/16	—//Klein	8/32	Morgenstern	4/20	Mostitten	1/11
Möslberg	13/83	Molditten	1/35	Moorausmoor	8/39	Morgow	4/2	Mostolten	1/31
Mössingen	15/32	Moldsen	1/34	Moorburg	19	Moringen, Stadt	8/22	Mosrau	5/61
Möbling	13/23	Moldzien	1/31	Moordiek	7/18	Morischau	5/6	Moterau	1/14
Möst b. Ostrau	6/20	Molisee	7/15	Moordorf	7/18	Moritten	1/9	Mothalen	1/10
Möst b. Schierau	6/20	Molitz	6/14	—	8/55	—	1/11	Motitten	1/10
Möstchen	3/41	Molkenberg	6/8	Moorende	8/32	Moritz	6/7	Motrich	3/17
Mösthinsdorf	6/20	Mollands	28/14	—	8/40	Moritz	14/23	Motten	13/166
Möthlitz	6/8	Mollendorf	28/16	Moorenweis	13/17	Moritzburg	14/21	Motterwitz	14/34
Möthlow	3/16	Mollenfelde	8/15	Moorfleth	19	Moritzfelde	4/5	Mottgers	10/21
Mötsch	11/45	Mollenstorf	20/16	Moorhausen	8/40	— (Ostpr.)	1/25	Mottgeramt	28/14
Möttau	10/31	Mollhagen	7/19	Moorhof	1/20	Moritzheim	11/12	Mottschies	12/2
Möttig	5/39	Mollmannsdorf	28/13	Moorhusen	7/18	Moritzlauken//Neu.	1/25	Motzen	3/14
Möttingen	13/212	Molln	28/32	—	8/55	Moritzreith	28/14	Motzenhofen	13/9
Möttlingen	15/9	Mollna	5/51	Mooringen	8/40	Morken-Harff	11/35	Motzenrode	10/3
Mötzelbach	17/20	Mollram	28/18	Moormühle	1/23	Morl	6/32	Motzfeld	10/12
Mötzing	13/71	Mollschütz	6/37	Moorrege	7/13	Morlautern	13/96	Motzfelde	1/18
Mötzingen	15/8	Mollseifen	9/53	Moorriem	21/9	Morles	10/14	Motzken	1/19
Mötzlich	6/32	Mollwitten	1/11	Moorsee	7/14	Morlesau	13/170	Motzkulnen	1/19
Mötzow	3/16	Mollwitz	5/4	Moorwälder	19	Mornshausen	10/26	Motzlar	17/14
Mövenau	1/29	Molmerswende	6/26	Moorweg	8/59	a./Dautphe	10/26	Motzwethen	1/78
Möwengrund	5/19	Molmke	6/14	Moorwies	5/63	— a./Salzböde	10/26	Moithienen	1/33
Möwenort	1/9	Molsberg	10/33	Moorwiese	1/23	Morrn	3/30	Mrossen	1/31
Mözen	7/17	Molschleben	17/16	Moos	13/52	Morsbach	11/41	Moulinen	1/25
Mogahnen	1/3	Molsdorf	17/12	—	13/80	—	13/138	Moxa	6/52
Mogendorf	10/38	Molschnehen	1/8	—	13/185	—	15/21	Moyland//Till-	11/21
Mogersdorf	28/50	Molteinen	1/4	—	13/210	Morscheid	11/51	Moythienen	1/36
Moggast	13/149	Moltenow	20/7	—	16/2	— Riedenburg	11/44	Much	11/43
Moggenbrunn	13/128	—	20/14	—	16/18	Morschenich	11/55	Mucheln	7/14
Mogger	17/24	Molthainen	1/4	—	28/72	Morschheim	13/97	Muchenitz	5/59
Mogwitz	5/50	Molketal	5/19	—//Nieder-	18/17	Morscholz	11/47	Muchow	20/9
Mohlen	1/22	Moltow	20/17	—//Ober-	18/17	Morschreuth	13/149	Muckendorf	5/41
Mohlis	14/26	Moltzahn	4/3	—//Weid	18/17	Morshausen	11/10	— an der Donau	28/22
—	17/11	Moltzow	20/16	—//Wünschen	18/17	Morsleben	6/6	Muckenreuth	13/142
Mohlsdorf	17/17	Molzahn//Groß	20/13	Moosach	13/13	Morsum	7/21	Muckenschopf	16/10
Mohnau//Berghof-	5/17	—//Klein	20/13	Moosbach	13/78	—	8/43	Muckental	16/25
—//Groß	5/2	Molzbach	10/14	—	13/81	Mortantsch	28/63	Muckerau	5/12
—, Gtsbez.	5/51	Molzbichl	28/70	—	13/125	Morka	5/34	Muckern	14/33
Mohnhausen	10/4	Molzegg	28/18	—	13/148	Mortung	1/10	Muckrow	3/38
Mohntal	5/51	Molzen	8/36	—	13/204	Morungen	6/26	—	3/39
Moholz	5/42	Molzchain	11/2	—	28/28	Morxdorf	6/34	—//Groß	3/33
Mohorn	14/21	Momart	18/13	— (Ostpr.)	1/23	Morzg	28/44	—//Klein	3/33
Mohrau	5/56	Momberg	10/18	Moosbeuren	15/11	Mosau	3/41	Muckum	9/22
—//Alt	5/9	Momehnen	1/4	Moosbruch	1/38	Mosbach	10/7	Muckwar	3/20
—//Neu	5/9	Mommenheim	18/18	Moosbrunn	16/23	—	13/133	Mudan	16/22
Mohrdorf//Groß	4/4	Monakam	15/9	—	28/1	—	13/153	Muddel	4/31
Mohrenhausen	13/202	Monbrunsdorf	1/12	Moosburg	15/31	—	17/14	Muddelmow	4/21
Mohrin, Stadt	3/28	Monzen	1/31	—	28/67	—	18/12	—	4/27
Mohrkirchosterholz	7/16	Mondfeld	16/27	—, Stadt	13/15	Mosberg-Richweiler	11/3	Muddenhagen	9/27
Mohrkirchwesterholz	7/16	Mondorf	11/43	Mooszenen	1/26	Mosborn	10/8	Mudenbach	10/33
Mohrow	4/25	—	27/3	Moosdorf	5/59	Mosbruch	11/8	Mudersbach	10/40
Mohrungen, Stadt	1/10	Mondschütz	5/22	—	28/28	Moschen	5/57	—	11/2
Mohsdorf	14/38	Mondsee, Markt	28/39	Moosen (Vils)	13/14	Moschendorf	28/51	Mudershausen	10/36
Moide	8/35	Mondtken	1/28	Moosgrund	1/20	Moschheim	10/38	Mücheln (Geisel-	6/31
Moidentin	20/17	Moneten	1/26	Moosham	13/34	Moschnitz	1/34	Mücka	5/42
Mois//Nieder	5/12	Monethen	1/29	—	13/71	Moschnitz	6/39	Mückeberg	3/37
—//Nieder	5/40	Monheim	11/30	Moosheim	14/34	Moschnitz	6/39	Mückeln	11/46
—//Ober	5/12	—, Stadt	13/199	—	15/31	Moschwitz	5/5	Mückenberg	3/27
—//Ober	5/40	Moniholz	28/25	— (Ostpr.)	1/23	Mose	6/19	—	6/25
Moisall	20/7	Monken	1/31	Moosing	28/62	Mosebeck	25/1	Mückenburg	4/36
Moisburg	8/32	Monreal	11/8	Moosinning	13/14	Mosel	14/49	Mückendorf	3/5
Moischeid	10/25	Monschau, Stadt	11/59	Mooskirchen, Markt	28/62	Moselkern	11/6	—	5/18
Moischt	10/18	Monsheim	18/20	Moosthann	13/59	Moselsürsch	11/8	Mückenhain	5/42
Moisdorf	5/35	Monstab	17/11	Moosthenning	13/50			Mückenloch	16/23

Nummern der Länder und preußischen Provinzen (fette Ziffern): 1 Ostpreußen, 8 Hannover, 9 Westfalen, 10 Hessen-Nassau, 11 Rheinprovinz, 12 Hohenzollerische, 18 Hessen, 19 Hamburg, 20 Mecklenburg, 21 Oldenburg, 22 Braunschweig.

Alphabetisches Verzeichnis der Gemeinden

Mückern — Mundeltingen

Mückern	17/15	Mühlhagen	4/3	Mülheim	11/5	Münchwald	11/7	Mürzhofen	28/58
Mücklingen	8/34	Mühlhäh	1/25	—	11/60	Münchweiler	16/11	Mürzsteg	28/58
Müddersheim	11/55	Mühlhöhe	1/23	— a./Mosel	11/44	Münchweiler	11/47	Mürzzuschlag, Stadt	28/58
Müden	8/31	Mühlhof	20/11	— a. d. Ruhr, Stadt	11/24	— a. Klingbach	13/93	Müs	10/7
— a./Örtze	8/28	Mühlkamp	4/8	Mülldorf//Siegburg- Müllen	11/43	— a. d. Alsenz	13/103	Müsch	11/1
— (Mosel)	11/6	Mühlkreuz	1/18	—//Glan-	16/10	— a. d. Rodalbe	13/102	Müschede	9/30
Müdesheim	13/173	Mühlentort	5/7	Müllenbach	11/1	Münchwies	27/4	Müschen	3/22
Müdisdorf	14/22	Mühlentale	5/51	—	11/6	Münchwitz	5/2	—	8/53
Mügeln	6/34	— (Pom.)	4/31	Müllenborn	11/46	Münden	10/2	Müschelbach	10/33
—, Stadt	14/37	Mühlfeld	13/179	Müllendorf	28/8	— (Hann. Münden), Stadt	8/21	Müsen	9/47
Müggenburg	3/28	—	28/12	Müllersbrück	1/26	Münder a. Deister, Bad, Stadt	8/10	Müsenbach	10/14
—	4/4	Mühlgast	5/22	Müllheim, Stadt	16/13	Mündersbach	10/33	Müsing	26/1
—	4/17	Mühlgraben	28/50	Müllingen	8/7	Mündershausen	10/20	Müsleringen	8/9
Müggendorf	3/17	Mühlhagen	5/10	Müllingsen	9/48	Mündling	13/199	Mueß	20/14
Müggenthal	4/13	Mühlhausen	1/11	Müllmen	5/57	Mündrup//Holsten- Mungen	8/53	Müsselmow	20/17
Müggenghausen	11/38	—	9/49	Müllrose, Forst, Gtsbez.	3/31	Münchreith am Ostrong	28/16	Müssen	7/6
Müggental	4/8	—	10/2	—, Stadt	3/31	Münichsthal	28/17	—	25/1
Müglentz	14/37	—	10/5	Mülse	1/3	Münck	11/8	Müssentin	4/3
Mügwitz	5/6	—	13/16	— St. Jacob	14/7	Münckeboe	8/55	Müssingen	8/36
Mühbrook	7/15	—	13/19	— St. Micheln	14/7	Müncklingen	15/22	Mützdorf	3/19
Mühl//Holz- —//Rad-	18/17	—	13/55	— St. Niclas	14/7	Münsterstadt, Stadt	13/174	Mützel	6/8
Mühlacker, Stadt	15/35	—	13/61	Mülverstedt	6/45	Münsterberg, Stadt	13/174	Mützelburg	4/17
Mühlatschütz	5/13	—	13/63	Mümling-Grumbach	18/13	Münsterberg, Stadt	8/49	Heide, Forst, Gtsbez.	4/17
Mühlau	14/38	—	13/139	Münchau	5/2	Münsterberg, Stadt	8/24	Mützenich	11/59
—	28/76	—	13/173	Münchaurach	13/139	Münsterberg, Stadt	13/145	Mützenow	4/31
Mühlbach	5/9	—	13/185	Müncheberg, Stadt	3/31	Münsterberg, Stadt	8/9	Mützingen	8/29
—	10/5	—	14/46	Münchehof	22/3	Münsterberg, Stadt	13/74	Mützlitz	3/16
—	10/29	—	15/7	Münchehofe	3/2	Münsterberg, Stadt	13/75	Muggenberg	28/62
—	13/72	—	15/16	—	3/6	Münsterberg, Stadt	13/75	Muggenbrunn	16/12
—	13/96	—	15/30	—	3/31	Münsterberg, Stadt	13/75	Muggendorf	13/130
—	13/150	—	16/2	—	8/9	Münsterberg, Stadt	13/75	—	28/24
—	13/173	—	16/20	—	13/15	Münsterberg, Stadt	13/75	—	28/50
—	13/181	—	16/23	—	13/13	Münsterberg, Stadt	13/75	Muggensturm	16/21
—	14/6	—	18/13	—	3/6	Münsterberg, Stadt	13/210	Mughof	13/65
—	14/23	—	18/13	—	3/31	Münsterberg, Stadt	13/213	Muhl//Börfink-	11/51
—	14/27	— an der Enz	15/35	München	6/25	—	15/24	Muhlack	1/13
—	14/35	— i. Ostpr., Stadt	1/12	—	13/68	—	18/12	Muhldorf	4/27
—	16/26	— i. Th., Stadt	6/46	—, Hauptstadt der Bewegung	13/4	—	18/14	Muhr	28/45
— am Hochkönig	28/42	Mühlheim	13/131	Münchenbernsdorf, Stadt	17/15	—	18/15	Muhrfrau	5/17
— am Manhartsberg	28/11	—	18/19	Müchendorf	4/9	—	28/78	Mukrena	6/32
— a. d. Glan	13/98	—	28/35	—	28/1	—	11/7	Mulda	14/22
—//Neu	1/40	—	15/20	Münchenfelde	1/30	— am Stein, Bad	9/10	— Randeck	14/22
Mühlbachl	28/76	—	15/33	München Gladbach, Stadt	11/25	— i. W., Stadt	9/10	Muldau	1/17
Mühlbeck	6/20	—	13/94	Müchengosserstadt	17/13	Münsterappel	13/103	Mulde	14/45
Mühlberg	6/50	Mühlhofen	13/93	Müchenreuth	13/77	Münsterberg	1/6	Mulden	1/31
— a. E., Stadt	6/25	—	16/5	—	13/140	—	4/9	— (Kreis Gerdaunen)	1/4
Mühlbock	3/41	Mühling	28/21	Müchengosserstadt	17/13	—//Alt	1/2	Muldenau	11/55
—	5/23	Mühlingen	16/4	Müchenreuth	13/77	—//Groß	1/10	— O. S.	5/63
Mühdorf	5/50	Mühlleiten	28/1	—	13/140	— in Schlesien, Stadt	5/5	Muldenberg	14/45
—	28/50	Mühlleithen	14/45	Münchenroda	17/25	—//Neu	1/12	Muldenhammer	14/48
—	28/70	Mühlmeistern	1/18	Münchenroth	10/35	Münsterbrock	9/23	Muldenstein	6/20
—, Markt	28/14	Mühlow	3/23	Müchnerbach	13/125	Münsterdorf	7/18	Muldenwiese	1/22
—, Stadt	13/23	Mühlpfad	11/10	Müchneroda	6/31	Münstereifel, Stadt	11/38	Muldschählen	1/15
Mühleck	1/23	Mühlpfordt	1/25	Müchnham	13/69	Münsterhausen	13/205	Muldschehlen	1/22
Mühlen	1/34	Mühlräditz	5/41	Müchnhausen	3/32	Münstermaifeld	11/8	Muldschen	1/4
—	10/29	Mühlrain	5/50	—	5/59	Münster-Sarmsheim	11/7	Muldschählen	1/15
—	13/63	Mühlried	13/28	—	10/18	Münsterschwarzach	13/175	Muldschählen	1/22
—	28/59	Mühlrose	5/42	—	10/27	Müntz	11/58	Muldszen	1/4
— am Neckar	15/20	Mühlrosin	20/7	Müchnhof	16/4	Müntzbach, Markt- gemeinde	28/34	Mulfingen	15/21
Mühlenau	1/9	Mühlsdorf	5/57	Müchnhof	5/18	Müntzdorf	15/25	Mulkenthin	4/13
Mühlenbach	16/16	—	14/27	Müchnhofe	3/33	Münzingen	18/14	Mulknitz	3/38
— O. S.	5/59	—	17/15	Müchnholzhäusen	10/40	—//Trais-	18/14	Mulkwitz	5/42
Mühlenbarbek	7/18	—	24/8	Müchningen	15/22	Münzesheim	16/17	Mullberg	8/59
Mühlenbeck	3/6	Mühlseiffen	5/40	—	16/14	Münzingen	11/49	Mullwitz	5/47
—	4/5	Mühlstedt	24/8	Müchn-Leusel	18/6	Münzkirchen	28/37	Mulmshorn	8/41
—	20/14	Mühlstetten	13/157	Müchnnerau	13/59	Mürbenfelde	4/32	Mulsow//Kirch	20/17
Mühlenberg	22/5	Mühltroff, Stadt	14/47	Müchnreith an der Thaya	28/23	Mürfeldorf	28/16	—//Wendisch	20/17
Mühlendorf	3/33	Mühlwitz	5/13	—	28/23	Mürfelndorf	28/16	Mulsum	8/42
—	4/36	Mühnitz	5/19	Müchnsdorf	3/23	Mürfenz	20/12	—	8/45
— O. S.	5/62	Mühringen	15/20	—	13/51	Mürfenz, Ostseebad	20/12	Multhöpen	8/5
—	13/126	Mühro	24/8	Müchnshofen	13/47	Mürfenbach	11/48	Mumbach//Ober	18/8
Mühlen Eichsen	20/14	Mülbach	11/45	Müchnshofen	13/47	Müröw	3/1	Mummendorf	7/12
Mühlengarten	1/17	Mülben	16/25	Müchnshofen	13/47	Mürsbach	13/167	—//Hof	20/13
Mühlengrund	5/46	Mülchen	5/11	Müchnsmünster	13/25	Mürschau	5/27	Mumsdorf	17/11
— (Ostpr.)	1/29	Mülheim	9/30	Müchnsteinach	13/147	Mürschnitz	17/24	Mundeltingen	15/11

2 Berlin, 3 Brandenburg, 4 Pommern, 5 Schlesien, 6 Prov. Sachsen, 7 Schleswig-Holstein, Lande, 13 Bayern, 14 Land Sachsen, 15 Württemberg, 16 Baden, 17 Thüringen, 23 Bremen, 24 Anhalt, 25 Lippe, 26 Schaumburg-Lippe, 27 Saarland, 28 Österreich.

Mundelfingen — Neckargerach

Alphabetisches Verzeichnis der Gemeinden

Mundelfingen	16/1	Muttrin	4/19	Naitschau	17/17	Natho	24/8	Naundorf	17/21
Mundelsheim	15/23	—	4/31	Nakel	5/59	Natingen	9/27	— b. Bautzen	14/19
Munderfing	28/28	Mutz//Groß	3/13	—//Klein	4/33	Natrup-Hagen	8/53	— b. Blönsdorf	6/34
Munderkingen,		—//Klein	3/15	Nakenstorf	20/17	—Hilte	8/53	— b. D.	24/7
Stadt	15/11	Mutzenfeld	28/51	Nalbach	27/6	Natschbach	28/18	— b. Eilenburg	6/21
Mundersum	8/49	Mutzenroth	13/169	Nalegau	1/14	Natschkau	5/56	— b. Großenhain	14/23
Mundingen	15/11	Mutzschen, Stadt	14/35	Nalhof	25/2	Nattatsch//Groß	1/32	— b. Leisnig	14/34
—	16/8	Mutzscheroda	14/38	Namborn	27/8	—//Klein	1/32	— b. Ortrand	14/23
Mundraching	13/20	Mutzschwitz	14/26	Namedy	11/8	Nattenhausen	13/205	— b. Reideburg	6/21
Munkbrarup	7/5	Muxerath	11/45	Nammen	9/25	Nattenheim	11/45	— b. Roßwein	14/34
Munkwulstrup	7/5	Myhl	11/56	Namslau, Stadt	5/11	Natterheide	6/11	— b. Ruhland	3/20
Munningen	13/212	Mykossen	1/29	Namsreuth	13/76	Natterholz	13/199	— b. Schlieben	6/34
Munschwitz-		Mykuiten	1/29	Nandlstadt, Markt	13/15	Nattern	1/28	— b. Vetschau	3/20
St. Jakob	17/21	Mylau, Stadt	14/47	Nankendorf	13/130	Natternbach	28/31	—//Jonitz	24/7
Munster	8/35	Myucken	1/31	Nannhausen	11/11	Natternberg	13/49	— v. d. Heide	24/7
Muntau	1/36	Myussen	1/31	Nannhofen	13/17	Natters	28/76	Naunheim	10/40
Muntowen	1/36	Myrtenhof	1/22	Nantikow	4/32	Nattheim	15/18	—	11/8
Muntscha	17/17	Myssen	1/29	Nantrow	20/17	Nattwerder	3/8	Naunhof	14/23
Munzel//Groß	8/7			Nanzdiezweiler	13/96	Natzlaff	4/29	—	14/34
Munzig	14/26			Nanzenbach	10/27	Natzmersdorf	4/27	—, Stadt	14/35
Munzingen	13/212			Nanz- und Willers-		Natzmershagen	4/29	Nauniene	1/11
—	16/9			hausen	10/18	Natzow	4/19	Naunigen	1/23
Muplacken	1/14			Nanzweiler	13/98	Natzungen	9/27	Naunstadt	10/39
Mupperg	17/24			Napierken	1/32	Nauberg	14/34	Nauort	10/38
Murau, Stadt	28/59			Nappern//Groß	1/34	Nauborn	10/40	Naurath (Eifel)	11/51
Murchin	4/7			Nappersdorf	28/11	Nauden	8/29	— (Wald)	11/51
Murdorf	28/54			Napratten	1/6	Nauders	28/79	Naurod	10/30
Mureck, Markt	28/61			Nardevitz	4/12	Naudin	20/17	Nauroth	10/37
Murfeld	28/52			Nardt	5/34	Nauen	22/3	—	11/2
Murg	16/3			Nareythen	1/33	—, Stadt	3/8	Nausdorf	3/17
Murgschken	1/19			Narmeln	1/38	Nauendorf	6/32	Nauses//Frau	18/12
Muritsch//Groß	5/19			Narsdorf	14/33	—	17/15	—//Ober-	18/12
—//Klein	5/19			Narthauen	8/43	—	17/16	—//Schloß-	18/12
Murnau, Markt	13/33			Narthen	1/32	—	17/26	Nausis	10/19
Murou	5/59			Nartum	8/37	Nauenhain	14/33	—	10/20
Murr	15/23			Narwickau	1/17	Naugard	4/25	—	10/25
Murrhardt, Stadt	15/5			Naschendorf	20/13	—, Stadt	4/9	Nausiß	6/50
Mursewiek	4/12			Naschendorf	4/38	Naugarten	3/15	Nausitz	6/22
Mursetten	28/20			Naselwitz	5/2	Nauhain	14/34	Nausnitz	17/25
Musau	28/80			Nasenberg	14/37	Nauheim	10/29	Nausseiden	1/17
Musbach	15/31			Nasgenstadt	15/11	—	18/16	—	1/18
Musberg	15/8			Nasingen	11/45	—, Bad, Stadt	18/14	—	1/22
Muschaken	1/32			Nasnitz	13/52	Nauholtz	9/47	Naußnitz	14/24
Muschau	14/34			Nassach	13/172	Naujehnen	1/23	—	14/34
Muschelwitz	14/19			—	15/5	—//Albrecht-	1/23	Naustadt	14/26
Muschenheim	18/15			Nassadel	5/11	Naujeringken	1/20	Nauten	1/12
Muschenried	13/66			—	5/53	—	1/23	Nautschütz	6/37
Muscherin	4/10			Nassau	14/20	—	1/25	Nautzken	1/9
Muschlitz	5/7			—	15/24	Naujock, Forst,		Nautzwinkel	1/3
Muschten	3/41			—	28/49	Gutsbezirk//Klein	1/9	Nauwalde	14/23
Muschwitz	6/29			— O. S.	5/57	Nauke	5/13	Navis	28/76
Muskau//Burglehn	5/42			—, Stadt	10/36	Nauleis	14/23	Nawitz	4/26
—, Kr. Rothen-				Nassawen	1/17	Naulin	4/10	Nazza	17/14
burg (Ob. Laus.),				Naß Brockguth	5/18	Naulitz	8/29	Nebel	7/21
Forst, Gtsbez.	5/42			Naß Brockguth	5/18	—	17/15	Nebelberg	28/36
—, Stadt	5/42			Nasseböbla	14/23	Naumburg a. Bober,		Nebelin	3/17
Mußbach	13/101			Nassen	1/35	Stadt	5/25	Nebelschütz	14/24
Mussenhausen	13/209			Nassenbeuren	13/209	— a. Queis,		Nebenstedt	8/29
Mussum	9/4			Nassenerfurth	10/5	Stadt	5/23	Neberg	1/36
Musta//Wendisch	5/42			Nassenfelde	1/18	— a. S., Stadt	6/30	Nebersdorf	28/19
Musternick	5/27			Nassenfels	13/131	— i. Hessen,		Nebitzschen	14/37
Mustin	7/6			Nassenheide	3/6	Stadt	10/24	Neblin	4/38
—	20/7			—	4/11	Naundörfchen	14/23	Nebra, Stadt	6/31
Musweiler	11/52			Nassereith	28/75	Naundörfel	14/26	Nebrau//Groß	1/40
Muthmannsdorf	28/24			Naßfelde	1/23	—//Klein	1/40	—	1/40
Muthmannshofen	13/204			Naßglenke	4/38	Nebringen	3/38	Nebringen	15/8
Muthof	15/21			Nassiedel	5/54	—	6/27	Necheln	20/17
Mutlangen	15/15			Nassig	16/27	—	6/29	Nechen	14/25
Mutschau	6/37			Naßlettel	3/34	—	6/35	Nechern	14/19
Mutscheid	11/38			Naßweiler	27/5	—	6/37	Nechlau	5/8
Mutschelbach	16/19			Nastätten, Stadt	10/35	—	6/41	Nechlin	3/11
— (Ober)	16/19			Natbergen	8/53	—	14/20	Neckanitz	14/26
Mutschlena	6/21			Natelfitz	4/27	—	14/22	Neckarbischofs-	
Muttensweiler	15/7			—//Neu	4/27	—	14/26	heim	16/26
Mutters	28/76			Nateln	8/36	—	14/27	Neckarburken	16/25
Mutterschied	11/11			—	9/48	—	14/35	Neckarelz	16/25
Muttershofen	13/205			Natendorf	8/36	—	14/37	Neckargemünd,	
Mutterstadt	13/100			Natenstedt	8/2	—	14/38	Stadt	16/23
						—	17/11	Neckargerach	16/25

Nummern der Länder und preußischen Provinzen (fette Ziffern): 1 Ostpreußen, 8 Hannover, 9 Westfalen, 10 Hessen-Nassau, 11 Rheinprovinz, 12 Hohenzollerische, 18 Hessen, 19 Hamburg, 20 Mecklenburg, 21 Oldenburg, 22 Braunschweig.

Neckargröningen .. 15/23	Neidhardswinden . 13/147	Neobschütz	5/18	Netzbach	10/36	Neubrück	3/2
Neckarhausen 15/26	Neidhardtthal ... 14/48	Neperstorf	20/17	Netzbruch	4/36	—	22/2
—	Neidhartshausen . 17/14	Neplecken	1/3	Netze	8/11	—, Ant. Kr. Bees-	
—	Neidling	Neppermin	4/18	—	10/1	kow-Storkow,	
Neckarkatzenbach. 16/25	Neidlingen	Nepperwitz	14/35	Netzeband	3/9	Forst, Gtsbez.	3/2
Neckarmühlbach .. 16/25	Neidschütz	Nepzin	4/7	—	4/7	—, Ant. Kr. Lebus,	
Neckarrems	Neidstein	Nerbohn	5/6	Netzen	3/19	Forst, Gtsbez.	3/31
Neckartailfingen .. 15/26	Neimen	Nerchau, Stadt .. 14/35		Netzow	3/15	Neubrücken	5/49
Neckar-Steinach,	Neindorf	Nerdin	4/1	—	3/17	Neubrunn	5/9
Stadt	—	Nerden	11/46	Netzeschau	6/29	—	13/167
Neckarsulm, Stadt 15/19	—//Beekendorf-.. 6/10	Nerenstetten	15/34	—, Stadt	14/47	—	17/19
Neckartenzlingen . 15/26	Neinstedt	Neresheim, Stadt . 15/4		Neuacker	5/27	—, Markt	13/178
Neckarweihingen . 15/23	—//Huy-	Neritz	7/19	Neuärgerniß//Göt-		Neu Buckow	4/19
Neckarwestheim .. 15/19	Neipel	Nerkewitz	17/25	tendorf-	17/17	Neu Budkowitz	5/59
Neckarzimmern ... 16/25	Neipperg	Nermsdorf	17/26	Neuahlen	9/2	Neubukow, Stadt. 20/17	
Neckenmarkt,	Neißbach	Neroth	11/46	Neuaigen	28/22	Neubulach, Stadt. 15/9	
Markt	Neisse, Stadt	Nersingen	13/211	Neualbenreuth,		Neuburg	8/57
Neckeroda	Neißbrück	Nerwig	1/28	Markt	13/77	—	20/11
Necknin	Neißfels	Nerzweiler	13/98	Neualtheim	27/2	—	20/17
Nedaschütz	Neißgrund	Neschholz	3/19	Neu Altmannsdorf 5/5		— a. Inn	13/68
Neddemin	Neißtal	Neschow	20/13	Neu Anspach	4/36	— a. Rhein	13/95
Neddenaverbergen 8/43	Neiterschen	Neschwitz	14/19	Neuarenberg	8/46	— a. d. Donau,	
Neddesitz	Neitersen	Nesekow	4/31	Neu Argeningken.. 1/25		Stadt	13/194
Nedensdorf	Neitzkow	Nesenitz	6/14	Neuastenberg	9/53	— a. d. Kammel .. 13/205	
Nedissen	Neiktainen	Nesigode	5/10	Neubabelsberg	3/14	Neuburgweiler	16/19
Nedlin	Nelben	Nesow, Dorf	20/13	Neubachenbruch .. 8/39		Neuburxdorf	6/25
Nedlitz	Nelep	—, Hof	20/13	Neubaderitz	14/37	Neu Buttkischken 1/18	
—	Nełkanitz	Nessa	6/37	Neubäu	13/73	Neu Butzig	4/35
—	Nelkenberg	Nesse	8/45	Neu Bagnowen	1/36	Neu Byhleguhre... 3/33	
— Reuden,	Nellingen	—	8/58	Neu-Bamberg	18/7	Neucanow	20/15
Gtsbez.	— auf den Fildern 15/12	Nesselbrunn	10/18	Neu-Banzin	4/23	Neucken	1/11
24/8	Nellingsheim	Nesselgrund	3/37	Neubarnim	3/7	Neucüstrichen ... 3/28	
Neeberg	Nellmersbach	Nesselkappe, Forst, 3/35		Neu Barnitz	5/10	Neu Damerow	4/13
Neefer	Nellschütz	Gtsbez.		Neu Bartelsdorf .. 1/28		—	4/31
11/12	Nemden	Nesselried	16/15	Neu Battrow	4/35	Neudamm, Stadt. 3/28	
Neehausen	Nemerow//Groß... 20/15	Nesselröden	8/12	Neu Batzdorf	5/9	Neu Darchau	8/29
Neeke	—//Klein	—	10/3	Neubau	28/12	Neudau	28/53
24/8	Nemischhof	Nesselwängle	28/80	—	28/17	Neudauberg	28/51
Neen	Nemitz	Nesselwang	13/200	Neu Baudendorf.. 5/59		Neudeck	5/6
Neenstetten	Nemtsch	Nesselwangen	16/5	Neubauhof	4/4	—	6/34
Neerda	— (Kreis Schlawe 4/29	Nesselwitz	5/10	—	20/10	— Wildgrund//	
Neerlage	i. Pom.)	Nessendorf	5/46	Neubeckum	9/2	Eichhäusel-	5/57
Neermoor	Nemmenich	Nesserdeich	7/14	Neu Beelitz	4/36	Neudegg	28/22
Neersen	Nemmersdorf	Nessin	4/25	Neu Behle	4/37	Neudeich	5/46
—	—	Neßbach	13/49	Neubeinuhnen	1/15	Neudena	16/25
11/20	Nemmin	Neßmersiel	8/58	Neubensdorf	6/8	Neudersum	8/46
Neershof//Neu- u. 13/128	Nempitz	Nest	4/23	Neu Bentschen ... 3/34		Neudes	13/158
Neersbach	Nemritzen	Nestau	8/36	Neuberend	7/16	Neu Descherin	1/18
Neese	Nemsdorf	Nestelbach	28/51	Neuberg	28/58	Neu Dessau	4/36
20/9	Nemt	Nestelberg	28/52	— im Burgenland 28/51		Neudietendorf	17/16
Neesen	Nenderoth	Nesten	28/55	Neubergel	5/14	Neudims	1/35
9/25	Nendingen	Nestonkehmen	1/20	Neu Berich	10/22	Neudingen	16/1
Neetze	Nendlnach	Nestonwethen	1/25	Neu Bernitt	20/7	Neu Döbern	3/20
8/34	Nendorf	Netra	10/3	Neubersdorf	5/63	Neudörfchen	14/6
Neetzendorf	Nendorf	Netsche	5/13	Neubersteich	5/63	Neudörfchen	14/34
8/34	Nendorp	Nette	8/20	Neubertelsdorf	5/37	Neudörfel	3/27
Neetzka	Nenkersdorf	Nettelbeck	3/9	Neubessingen	13/173	—	3/41
20/15	—	Nettelburg	8/57	Neubeuern	13/26	—	14/27
Neetzow	—	Nettelhorst	1/25	Neu Bowersdorf .. 4/29		—	14/47
4/1	Nempitz	Nettelkamp	8/36	Neu Bischofsee .. 3/40		Neudörf, Markt .. 28/24	
Neegast	Neendorf	Nettelkafen	13/13	Neu Bleyen	3/28	—//Alt- und	28/61
4/4	—	Nettelrede	8/10	Neubürger	8/46	Neudörpen	8/46
Negast	Neendorf, Bad... 8/3	Nettelsee	7/14	Neubörm	7/16	Neu Dollstädt	1/12
8/13	Nennhausen	Nettelstädt	9/41	Neu Bötzw	3/8	Neudorf	1/25
—	Nennig	Nettelstedt	9/24	Neu Bogdahnen... 1/18		—	1/34
8/26	Nenningen	Netterden//Klein. 11/28		Neubokcl	8/31	—	1/41
22/5	Nennsdorf	Nettersheim	11/60	Neubork	4/25	—	1/42
Negenharrie	Nennslingen	Nettesheim-Butz- 11/19		Neu Borowen	1/32	—	3/35
7/14	Nenterode	heim		Neu Boston	3/2	—	3/36
Negernbötzel	Nentershausen	Nettgau	6/14	Neubrandenburg,		—	4/23
7/17	—	Nettgendorf	3/5	Stadt	20/2	—	4/37
Negis	Nentmannsdorf .. 14/27	Nettgen	3/5	Neubrandenleben... 6/10		—	4/38
17/15	Nentschau	Nettkow//Deutsch . 3/23		Neubraunshain .. 17/11		—	5/6
9/32	Neudorf	—//Schlesisch... 5/31		Neu Brenz	20/9	—	5/8
Nehden	Neudorf	Nettlingen	8/20	Neubrom	15/4	—	5/17
9/30	Neudorf	Nettschütz	5/25	—	15/24	—	5/21
Nenheim, Stadt ... 9/30	Neudorf	Nettschumen	1/25	Neubruchhausen,		—	5/25
Nehlitz	Neudorf	—		Flecken	8/2	—	5/33
6/32	Neudorf						
Neher	Neudorf						
4/25	Neudorf						
Nehmitz	Neudorf						
14/33	Neudorf						
Nehms	Neudorf						
7/17	Neudorf						
Nehnten	Neudorf						
7/14	Neudorf						
Nehren	Neudorf						
11/6	Neudorf						
—	Neudorf						
15/32	Neudorf						
Neibshheim	Neudorf						
16/17	Neudorf						
Neichen	Neudorf						
11/46	Neudorf						
—	Neudorf						
14/35	Neudorf						
Neida	Neudorf						
13/128	Neudorf						
— b. Lohsa	Neudorf						
5/34	Neudorf						
—//Groß	Neudorf						
5/34	Neudorf						
Neiden	Neudorf						
6/35	Neudorf						
Neidenbach	Neudorf						
11/45	Neudorf						
Neidenberga	Neudorf						
6/52	Neudorf						
Neidenburg, Stadt 1/32	Neudorf						
Neidenfels	Neudorf						
13/101	Neudorf						
Neidenstein	Neudorf						
16/26	Neudorf						
Neiderei	Neudorf						
5/19	Neudorf						

2 Berlin, 3 Brandenburg, 4 Pommern, 5 Schlesien, 6 Prov. Sachsen, 7 Schleswig-Holstein, Lande, 13 Bayern, 14 Land Sachsen, 16 Baden, 17 Thüringen, 23 Bremen, 24 Anhalt, 25 Lippe, 26 Schaumburg-Lippe, 27 Saarland, 28 Österreich.

Neudorf—Neuhaus

Alphabetisches Verzeichnis der Gemeinden

Neudorf.....	5/39	Neudorf//Klein ...	5/50	Neuendorf	20/15	Neuenkoogsdeich		Neu Garschen ...	1/6
—	5/41	—//Klösterlich...	5/34	—//Adlig	1/8	//Marner	7/20	Neugarten	20/15
—	5/42	—, Markt	28/17	— a. Damm	6/16	Neuenkrug	7/20	Neu Garz	3/13
—	5/49	—, Markt//Wiener	28/18	— a. Speck	6/16	Neuenkruger		Neugattersleben-	
—	5/53	—Platendorf...	8/31	— a. d. Insel Wol-		Revier	4/17	Hohendorf	6/3
—	5/54	—//Roth	5/18	lin	4/18	Neuenlande	8/45	Neugaul	3/7
—	5/57	—, Schloß	3/34	— auf Hiddensee	4/12	—	8/51	Neu Gehland....	1/36
—	5/59	—Sulau	5/10	— b. Beeskow ...	3/2	Neuenmarkt....	13/142	Neugericht	5/21
—	5/62	Neudorfermoor,		— b. Borckenfriede	4/1	Neuenmöritz ...	17/11	Neugersdorf	17/17
—	7/14	Gtsbez.	8/57	— b. Brück	3/19	Neuenmuhre	13/136	Neu Gersdorf ...	5/9
—	8/57	Neu Draheim ...	4/38	— b. Elmshorn ...	7/18	Neuenrade, Stadt	9/29	Neugersdorf, Stadt	14/25
—	10/8	Neu Dresden ...	3/35	— b. Guttstadt ..	1/6	Neuenreuth	13/65	Neuginnendorf ...	1/18
—	10/22	Neu Driebitz//Mittel	5/24	— b. Heilsberg ..	1/6	— a. Main	13/142	Neu Ginnischken ..	1/18
—	10/34	Neudrossenfeld	13/142	— b. Janow	4/1	Neuenrode	1/9	Neuglashütten ...	13/166
—	11/5	Neu Duvenstedt...	7/1	— b. Märkisch ...		Neuensalz	14/47	—	16/14
—	13/53	Neue Bauhof ...	20/10	Buchholz	3/2	Neuenschnitten ..	10/8	Neu Gletzen ...	3/28
—	13/71	Neuebersbach ...	13/147	— b. Massow	4/9	Neuensee	5/50	Neu Globow	3/13
—	13/81	Neuefehn	8/55	— b. Niemegk ...	3/19	—	13/144	Neugönne	4/38
—	13/127	Neue Forst,		— b. Teupitz ...	3/14	Neuensorg	13/154	Neugörzig	3/36
—	13/144	Kolonie	5/43	— b. Trebbin ...	3/14	Neuensorga	17/15	Neu Goltm	3/2
—	13/146	Neuhütte	3/1	— b. Wilster ...	7/18	Neuenstadt am		Neugolz	4/33
—	13/147	Neuhütten	3/19	—//Fern	3/14	Kocher, Stadt ..	15/19	Neugraben	19
—	13/157	Neueibau	14/25	—//Groß	3/31	Neuenstein, Stadt	15/27	Neu Grape	4/10
—	13/165	Neu Ellguth	5/13	— Höhe	1/38	Neuensund	3/11	Neu Griebnitz ...	4/23
—	13/169	Neuemoor	8/57	—//Hohen	3/6	Neuentempel	3/31	Neugrimnitz	3/1
—	14/4	Neuemühle//Pol-		(im Sande)	3/31	Neuenwalde	8/45	Neugrün	1/22
—	14/34	vitz	6/4	—Kämmereidorf	1/38	— (Ostpr.)	1/33	Neu Grunau	4/35
—	14/45	Neuen	5/2	—//Klein	3/31	Neuenweg	16/12	Neu Gülze	20/8
—	16/17	—	5/23	—//Kloster	6/4	Neuenwisch	7/20	Neu Gurkowsch-	
—	24/5	—	5/36	(Kurisches		Neuer Anbau	14/23	bruch	4/36
—	28/16	Neuenahr, Bad ...	11/1	Haif)	1/8	Neu Erbach	4/36	Neuguth	1/41
—	28/49	Neuenbach	1/17	—//Nächst	3/14	Neuerburg	11/52	—	4/39
—	28/51	Neuenbau	17/24	Neuenfeld	3/11	—, Stadt	11/45	— bei Fraustadt	5/24
— a. Gröditzberge	5/30	Neuenbeken	9/26	Neuenfelde	19	Neuerkirch dies-		Neu Guthendorf ...	20/12
— a. Rennwege ...	5/30	Neuenbeken	10/7	Neuengamme	19	seits	11/11	Neu Gutzerow ...	4/31
— an der Mur	28/55	Neuenberg	6/52	Neuengescke	9/48	— jenseits	11/11	Neu Häusel	10/38
— a. d. Spree mit		Neuenbeuthen ...	7/18	Neuengönna	17/25	Neuermark	6/8	—//Kirkel	27/2
Ruhethal	14/19	Neuenbrook	7/18	Neuengörs	7/17	Neuerode	10/3	Neuhäuser	1/3
— b. Bernsdorf	5/15	Neuenbrunslar ...	10/19	Neuengronau ...	10/21	Neuershausen ...	16/9	—	16/9
— b. Bernstadt in		Neuenbuch	13/178	Neuengrün	13/141	Neuerstadt	6/34	Neu Eschergallen..	1/15
Schlesien	5/13	Neuenbürg	16/17	Neuenhagen ...	3/28	Neue Schleuse ...	6/8	Neu Eszergallen..	1/15
— b. Breslau	5/2	—, Stadt	15/9	—	4/23	Neuessing, Markt	13/55	Neu Eszergallen..	1/15
— b. Dyhernfurth	5/22	Neuenburg	3/37	—	4/27	Neufahrn	13/34	— b. Freising ...	13/15
— b. Ebrach	13/126	— (Ostpr.)	1/20	—, Abtei	4/29	— b. Freising ...	13/15	— i. NB.	13/61
— b. Juliusburg ..	5/13	Neuendambach ...	6/49	—, Amt	4/29	Neu Falkenberg ..	4/10	Neufalkenhain ...	5/6
— b. Kanth	5/2	Neuendeich	7/13	— b. Berlin	3/6	Neufang	13/141	Neufang	13/142
— b. Königs-		—//Barlter Alten-		— (Niederschles.)	5/11	—	13/142	Neu Fanger	4/9
wartha	14/19	u.	7/20	Neuenhain	10/5	Neufeld	4/28	— an der Leitha	28/8
— bei Landsee,		Neuendettelsau ...	13/125	—	10/30	—//Kappeler	8/45	—//Sankt Annen-	7/11
Markt	28/19	Neuendorf	1/4	Neuenhaßlau ...	10/8	—//Spiekaer	8/45	—//Spiekaer	8/45
— b. Luhe	13/65	—	1/11	Neuenhaus	15/26	Neufelde	1/18	Neufelderkoog ...	7/20
— bei Moos-		—	1/12	—, Stadt	8/48	Neufelderchou ...	6/14	Neuffen, Stadt ...	15/26
kirchen	28/62	—	1/13	Neuenheerse	9/27	Neuffirrel	8/57	Neuffieß	1/33
— b. Neschwitz ..	14/19	—	1/14	Neuenhinzenhausen	13/72	Neufirst	1/30	Neufirst	1/30
— bei Parndorf ..	28/7	—	1/18	Neuenhof	11/2	Neufirst	1/30	Neufirst	1/30
— bei Sankt Joh-		—	1/22	Neuenhof	17/14	Neufirst	1/30	Neufirst	1/30
ann obHohen-		—	1/26	Neuenhofe	6/6	Neufirst	1/30	Neufirst	1/30
burg	28/62	—	1/31	Neuenhofe	6/6	Neufirst	1/30	Neufirst	1/30
— bei Sankt Rup-		—	3/1	Neuenkirchen ...	4/1	Neufirst	1/30	Neufirst	1/30
recht an der		—	3/13	—	4/7	Neufirst	1/30	Neufirst	1/30
Raab	28/63	—	3/22	—	4/11	Neufirst	1/30	Neufirst	1/30
— b. Scheßlitz ..	13/126	—	3/23	—	4/12	Neufirst	1/30	Neufirst	1/30
— b. Semriach ...	28/63	—	3/30	—	7/11	Neufirst	1/30	Neufirst	1/30
— b. Steinau		—	3/32	—	8/1	Neufirst	1/30	Neufirst	1/30
a./Oder	5/22	—	3/40	—	8/17	Neufirst	1/30	Neufirst	1/30
— Bornstein	7/1	—	4/4	—	8/35	Neufirst	1/30	Neufirst	1/30
—//Coccej-	3/30	—	4/5	—	8/39	Neufirst	1/30	Neufirst	1/30
—//Deutsch	5/18	—	4/8	—	8/40	Neufirst	1/30	Neufirst	1/30
— (Eule)	5/15	—	4/11	—	8/42	Neufirst	1/30	Neufirst	1/30
—//Goitke	5/10	—	4/20	—	8/47	Neufirst	1/30	Neufirst	1/30
—//Goschütz...	5/7	—	4/26	—	8/50	Neufirst	1/30	Neufirst	1/30
—//Groß	5/4	—	6/14	—	9/14	Neufirst	1/30	Neufirst	1/30
—//Groß	5/35	—	6/51	—	9/28	Neufirst	1/30	Neufirst	1/30
—, Gtsbez.//		—	11/48	—	20/8	Neufirst	1/30	Neufirst	1/30
Harzgerode...	24/5	—	13/177	—	20/15	Neufirst	1/30	Neufirst	1/30
— im Sausal ...	28/55	—	17/19	—	21/8	Neufirst	1/30	Neufirst	1/30
—//Klein	5/4	—	20/7	Neuenklitsche ...	6/8	Neufirst	1/30	Neufirst	1/30
		—	20/12	Neuenknick	9/25	Neufirst	1/30	Neufirst	1/30

Nummern der Länder und preussischen Provinzen (fette Ziffern): 1 Ostpreußen, 8 Hannover, 9 Westfalen, 10 Hessen-Nassau, 11 Rheinprovinz, 12 Hohenzollerische, 18 Hessen, 19 Hamburg, 20 Mecklenburg, 21 Oldenburg, 22 Braunschweig,

Neuhaus	28/57	Neuhof	28/25	Neunkirchen	4/27	Neuland	5/40	Neu Maygu-	
— a. Inn	13/68	— a. d. Zenn	13/147	—	6/11	—	8/42	nischken	1/20
— am Klausen-		— b. Baruth	3/5	—	6/29	—	19	Neu Mecklenburg	4/36
bache	28/50	— b. Bobitz	20/13	—	7/5	—//Groß	5/49	Neu Meichow	3/1
— a. Rennweg,		— b. Neukloster	20/17	—	7/12	Neu Langervisch	3/19	Neu Mertinsdorf	1/28
Stadt	17/24	— b. Ratzeburg	20/13	—	7/21	Neu Langkafel	4/9	Neumittelwalde,	
— a. d. Eger	13/150	— b. Ribnitz	20/12	—	10/2	Neu Langsow	3/31	Stadt	5/7
— a./Elbe	8/34	— b. Sülze	20/12	—	10/14	Neu Lappienen	1/18	Neu Mohrau	5/9
— a. d. Oste,		— b. Warin	20/17	—	10/40	Neulauske	3/36	Neu Moritzlauken	1/25
Flecken	8/39	— b. Wiesegrade	5/13	—	11/19	Neulauntern	15/19	Neumorschen	10/19
— a. d. Pegnitz,		— b. Zinna	3/5	—	11/23	Neu Lebehnke	4/33	Neumühl	1/14
Markt	13/52	—//Groß	1/13	—	11/37	Neu Lebus	3/31	—	3/23
— in der Wart	28/60	—, Insel Usedom	4/18	—	13/46	Neulehe	8/46	—	3/28
—, Markt	13/65	—-Lasdehnen	1/23	—	13/47	Neuleiningen	13/94	—	16/10
— (Niekhusen)	20/12	— m. Pflug//		—	13/67	Neuleipe	5/47	—, Forst, Gtsbez.	3/28
—//Reuth unter	13/157	Rüdigsdorf	14/33	—	13/96	Neu Lendershagen	4/4	Neu Mühlbach	1/40
— Schierschnitz	17/24	— Raguit,		—	13/128	Neulengbach, Markt	28/20	Neumünster	13/215
Neuhausen	1/8	Remonteamt,		—	13/210	Neuler	15/4	—, Stadt	7/10
—	3/17	Gtsbez.	1/25	—	14/5	Neu Leubusch	5/4	Neu Münsterberg	1/12
—	3/22	— Reatischen	1/18	—	14/7	Neulewin	3/7	Neunaigen	13/62
—	13/59	—, Remonteamt,		—	14/26	Neu Liebel	5/42	Neunassau	1/22
—	13/79	Gtsbez.	4/21	—	17/14	Neu Liepenfier	4/38	Neu Natelfitz	4/27
—	13/126	Neuhofen	13/69	— am Großvene-		Neu Lietzegörice	3/28	Neunaundorf	6/34
—	13/150	—	13/100	diger, Markt	28/46	Neu Limburg	5/4	Neunburg vorm	
—	13/199	— an der Krems,		— a. Inn	13/68	Neu Limmritz	3/35	Wald, Stadt	13/64
—	13/211	Markt	28/33	— (am Teisen-		Neu Lindenau	1/8	Neundorf	5/9
—	14/34	— an der Ybbs,		berg)	13/21	Neu Lindow	3/31	—	5/23
—	16/2	Markt	28/5	— am Walde,		Neulingen	6/11	—	13/139
—	16/6	— im Innkreis	28/35	Markt	28/31	Neulinkuhnen	1/18	—	13/141
—	16/20	Neuhoff	1/30	— a. d. Alz	13/10	Neu Lobitz	4/34	—	13/152
— an der Erms	15/29	Neuholland	3/6	— an der Enknach	28/28	Neu Lögow	3/13	—	13/155
— auf den Fildern	15/12	Neuhütten	4/20	— a. d. Pleiße	14/49	Neu Löwenberg	3/13	—	14/4
— (Erzgeb.)	14/22	—	11/51	— an der Vöckla	28/39	Neulohe	13/67	—	14/7
— ob Eck	15/33	—	13/177	— an der Wild	28/12	Neu Lomnitz	5/9	—	17/15
Neu Heidau//Alt-	5/8	—	15/27	— a. d. Wyhra	14/33	Neulorup	8/46	—	17/24
Neuheide	14/48	Neuhufen	1/20	— Balbini, Markt	13/64	Neulouisendorf	11/21	—	24/6
Neu Heinde	20/7	Neu-Isenburg,		— b. Hl. Blut,		Neu Lubönen	1/25	— a. d. Eigen	14/25
Neuhemsbach	13/103	Stadt	18/19	Markt	13/57	Neu Lübbenau		— b. Lobenstein	17/22
Neuhengstett	15/9	— bei Lambach	28/40	(Spreewald)	28/40	(Spreewald)	3/2	— b. Schleiz	17/22
Neuherberg	13/156	— b. Pfarrkirchen	13/69	Neu Lüblow	20/9	Neu Lüdersdorf	3/13	—//Gräflich	5/40
Neuhirschstein	14/26	— b. Sulzbach-		Neu Lülitz	4/19	Neu Lülitz	4/19	—//Groß	5/56
Neuhochstein	10/33	Rosenberg	13/76	Neu Lüßheim	16/24	—//Klein	5/29	—//Klein	5/40
Neuhochzeit, Forst,		—//Bergisch,		Neu Madlitz	3/31	—//Klein	5/40	—//Lang	5/40
Gtsbez.	4/37	Stadt	11/30	Neu Madewitz	3/7	—//Lang	5/40	— Liebenthal	5/40
Neuhodis, Markt	28/94	— Kr. Ziegenhain,		Neumagdeburg	1/19	—//Nieder	5/42	—//Ober	5/29
Neuhöfchen, Markt	3/41	Stadt	10/25	Neumagen	11/44	—//Nieder	5/42	—//Sohr	5/29
Neuhöfen	1/40	— (Simsee)	13/26	Neu Mahlisch	3/31	—//Ober	5/29	Neuneck	15/13
—	4/37	— Vluyn	11/23	Neumalken	1/31	—//Sohr	5/29	Neunheilingen	6/45
Neuhöferfelde	1/42	— vorm Wald	13/68	Neumannsdorf	14/34	Neunhof	13/135	—	13/143
Neuhof	1/2	Neu Kiwitten	1/33	Neumannshöh	5/46	Neunhofen	17/15	Neunhuben	1/42
—	1/8	Neuklenz	4/23	Neu Manschnow	3/31	Neunhuben	1/42	Neu Nieköhr	20/10
—	1/25	Neu Kleppen	5/25	Neu Marchwitz	5/11	Neunischken	1/22	Neunitz	14/35
—	1/32	Neukloster	8/42	Neu Mark	1/12	Neunkhausen	10/33	Neunkirchen	9/47
—	1/38	—, Stadt	20/17	Neumark	1/42	—	10/33	—	11/3
—	3/14	Neu Klücken	4/32	—	1/42	—	11/43	—	11/43
—	4/26	Neu Kockendorf	1/28	—	4/5	—	11/44	—	11/46
—	4/27	Neukölln (Berlin)	2	—	14/49	—	13/98	—	13/180
—	4/33	Neuköln	5/4	— (Geiseltal)	6/31	—	15/24	—	16/25
—	4/34	Neukönigsfeld	14/38	—, Stadt	17/26	—	18/11	— a. Brand,	
—	4/35	Neu Kolziglow	4/28	Neumarkt	3/5	—	13/134	Markt	13/134
—	4/39	Neu Koppenbrück	3/13	— an der Raab	28/50	—	13/127	— a. Main	13/127
—	5/5	Neu Koprieben	4/38	— a. d. Rott	13/23	—	13/143	— a. Sand	13/143
—	5/7	Neu Krakow, Forst,		— an der Ybbs,		—	13/125	— b. Leuters-	
—	5/12	Gtsbez.	4/29	Markt	28/16	hausen	13/125	— b. Weiden	13/65
—	5/19	Neu Kranzig	3/41	— im Hausruck-		—, Stadt	27/4	—, Stadt	28/18
—	5/57	Neu Krauleidschen	1/25	kreis, Markt	28/31	—			
—	6/49	Neu Krauleidszen	1/25	— im Mühlkreise,					
—	8/11	Neu Krenzlin	20/9	Markt	28/29				
—	8/20	Neu Krüssow	3/9	— im Tauchental	28/60				
—	10/7	Neu Krug	1/38	— i. d. OPI.,					
—	10/37	Neu Kuddezew	4/29	Stadt	13/38				
—	13/149	Neu Künkendorf	3/1	— Köstendorf,					
—	20/8	Neu Kugelwitz	4/29	Markt	28/44				
—	20/9	Neukuhren	1/3	—, Markt	28/44				
—	20/11	Neu Kußfeld,		—, Markt	28/59				
—	20/15	Gtsbez.	1/12	— Sankt Veit	13/23				
—	22/1a	Neu Kuttendorf	5/57	—, Stadt	5/12				
		Neu Laatzig	4/34	Neu Massow	4/9				
		Neu Lagow	3/35	Neumauerbach	28/20				

2 Berlin, 3 Brandenburg, 4 Pommern, 5 Schlesien, 6 Prov. Sachsen, 7 Schleswig-Holstein, Lande, 13 Bayern, 14 Land Sachsen, 15 Württemberg, 16 Baden, 17 Thüringen, 23 Bremen, 24 Anhalt, 25 Lippe, 26 Schaumburg-Lippe, 27 Saarland, 28 Österreich.

Neu Norweischen — Nideraschau

Alphabetisches Verzeichnis der Gemeinden

Neu Norweischen.. 1/18	Neu Scheibe 5/37	Neustadt a. d. Saale,	Neu Trakehnen .. 1/17	Neu Zippnow 4/33
Neunstetten 13/133	Neu Schlagsdorf.. 20/14	Bad, Stadt... 13/181	Neu Tramm..... 4/25	Neuzirkendorf ... 13/52
— 16/22	Neuschleichach ... 13/171	— a. d. Wald-	Neutrauchburg ... 15/37	Neu Zittau 3/2
Neunthausen	Neu Schlesing 5/2	naab, Stadt.. 13/65	Neutrebbin 3/7	Neu Zowen 4/29
//Hopfau-..... 15/20	Neuschleuse 1/18	— an der Wein-	Neutsch..... 18/11	Neverin 20/15
Neunz 5/56	Neu Schliesa..... 5/2	straße, Stadt. 13/89	Neu Tschau 5/25	Nevern 20/17
Neunzehnhain ... 14/8	Neuschloß..... 5/10	— b. Coburg,	Neu Tschöpeln... 5/42	Neverow 4/18
Neuß 5/23	Neuschönburg..... 14/49	Stadt 13/118	Neu Tucheband .. 3/31	Neversdorf 7/17
Neußsburg 22/2	Neu Schöneberg .. 1/28	— (Dosse), Stadt 3/13	Neutz 6/32	Neviges, Stadt .. 11/15
Neußötting, Stadt. 13/10	Neu Schönwalde .. 4/27	—, Flecken..... 6/43	Neu Ulm 4/36	Newell 11/51
Neußtag..... 5/14	Neuscholle 5/13	—-Glewe, Stadt. 20/9	Neu-Ulm, Stadt .. 13/195	Nexdorf 3/32
Neuß Paalow 4/29	Neuschool 8/59	— in Holstein,	Neu- u. Neershof. 13/128	Ney 11/10
Neuß Panstorf.... 20/10	Neuschwambach .. 10/7	Stadt 7/12	Neu Valm 4/38	Nichel 3/19
Neuß Passarge.... 1/2	Neu Schwante..... 3/8	— in Sachsen,	Neu Vehlefanzen. 3/8	Nichtewitz 6/35
Neußpassau 1/20	Neuseddin..... 3/19	Stadt 14/27	Neu Vierzighuben. 1/28	Nickelnischken ... 1/17
Neuß Perlsvalde ... 1/16	Neuseesen 6/44	— (Kr. Marburg),	Neuvölklingen	Nickelsberg 1/29
Neuß Petershain .. 3/20	Neuß Sellen..... 1/18	Stadt..... 10/18	(Ostpr.)..... 1/33	Nickelsdorf 1/8
Neußpotz 13/95	Neußes..... 10/8	— O. S., Stadt.. 5/57	Neuvorwerk 3/36	— 1/14
Neuß Pillkallen ... 1/15	— 13/125	—, Stadt 16/14	— 5/8	— 6/41
Neußplatendorf .. 6/26	— 13/129	—//Wagenfeld — 8/1	— 5/10	— 28/7
Neußpoderschau .. 17/11	— 13/130	—//Wiener, Stadt 28/4	— 5/14	—//Trautzig..... 1/28
Neußpölla, Markt .. 28/25	— 13/133	Neustadtgödens .. 8/59	— 20/13	Nickelsfelde 1/17
Neuß Poserin//Groß	— 13/134	Neustädtl, Markt. 28/16	—, Forst, Gtsbez. 5/43	Nickelslagen 1/10
und 20/11	— 13/141	Neustädt..... 17/14	Neuvrees 8/46	Nickelshorst..... 1/36
Neußpotz 13/95	— 13/172	Neustädte! 14/24	Neuwaldau 5/25	Nickenich 11/8
Neußpreußig 14/34	— 15/24	—, Stadt 5/25	Neuwalde 1/22	Nickern 3/41
Neuß Prilipp 4/10	— a. Berg 13/175	—, Stadt 14/48	— 1/40	Nickersfelden .. 13/174
Neuß Pustlauken... 1/9	— a. Brand 13/128	Neustädtlein	— 3/35	Nicklshagen 1/23
Neuß Ragaischen... 1/15	— a. Main 13/144	a. Forst 13/142	— 5/10	Nickritz 14/23
Neuß Rakitt 4/31	— a. Raueneck. 13/167	Neustädtles 13/179	— 5/19	Nickweiler 11/11
Neuß Ranft 3/28	— a. Sand 13/169	Neustall 10/21	— 5/56	Niclas//Mülsen St. 14/7
Neußrath 11/19	— a. d. Eichen .. 13/128	Neustedt 17/26	—//Coccej-..... 3/30	Nicollschwitz 14/34
— 11/48	— b. Coburg..... 13/128	Neu Steinbeck... 20/14	Neuwallmoden .. 22/3	Nidda//Geiß..... 18/10
— 28/49	Neußetz 13/175	Neu Steinhorst... 20/12	Neuwallwitz 14/34	—, Stadt 18/10
Neuß Rathensdorf.. 7/12	— 28/61	Neußtett 13/151	Neu Wallersdorf.. 3/2	Niddawitzhausen. 10/3
Neußravensburg .. 15/37	Neußeußblitz 14/23	Neußtetten 13/125	— 5/9	Nideggen, Stadt .. 11/55
Neuß Reddevitz ... 4/12	Neußiedel 5/46	Neußtettin, Stadt. 4/38	Neußarendorf ... 9/16	Niede 3/16
Neuß Rehfeld 3/23	— (Ostpr.)..... 1/25	Neußtett 28/50	Neußarbüchen .. 8/26	Niebel 3/19
Neuß Reichenau .. 5/35	Neußiedl am See,	— 28/53	Neußarp, Stadt .. 4/17	Niebelhorst..... 3/19
Neußrese 4/25	Stadt 28/7	— 28/76	Neußarschow .. 4/29	Niebelsbach 15/9
Neußreut..... 15/27	— am Steinfeldc. 28/18	— an der Lafnitz,	Neuß Warthau ... 5/23	Nieboldorf 3/5
— (Baden) 16/19	— an der Zaya .. 28/9	Markt 28/60	Neußwartensleben 6/8	Nieblum 7/21
Neußrhede 8/46	— bei Güßing .. 28/51	— an der Rosalia 28/8	Neußwasser 4/29	Nieborowitz 5/63
Neußried 13/24	Neußiß 17/12	— bei Güßing .. 28/51	Neußwedel 5/59	Nieborowitzer
Neußringe 8/48	Neußsitz 13/151	— bei Oberkappel 28/36	Neußwedell, Stadt. 4/32	Hammer 5/63
Neußroda 17/12	— 17/20	— bei Scheibbs .. 28/21	Neußwegersleben 6/10	Niebra 17/15
Neußrode 5/7	Neuß Skardupönen 1/23	— bei Stadt-	Neußweide 1/23	Niebudschen 1/20
— 5/41	Neußling 13/80	schlaining... 28/60	Neußweiler 16/18	—//Groß 1/22
—, Stadt 5/6	Neußobrost (Ostpr.) 1/4	— im Felde 28/22	Neußweiler 15/8	—//Klein 1/22
Neuß Roofen, Forst,	Neuß Sorge 5/4	— Innermanzing 28/20	Neußweiler 15/9	Niebudzen 1/20
Gtsbez. 3/13	Neußsorge..... 5/42	— Maria 28/40	Neußweilau 10/39	—//Groß 1/22
Neuß Rosenthal ... 1/13	— 5/56	Neuß Stobingen .. 1/22	Neußweißbach .. 5/36	—//Klein..... 1/22
— 3/31	—, Ksp. Hein-	Neuß Stomupönen 1/23	Neuß Weistritz ... 5/9	Niebüll 7/21
Neuß Rudowken .. 1/38	richswalde... 1/18	Neuß Stradam..... 5/7	Neuß Wendorf ... 20/12	Niebusch 5/25
Neuß Rudschen ... 1/23	—, Ksp. Kucker-	Neuß Straltz, Stadt. 20/3	Neuß Werder 1/33	Nieby 7/5
Neuß Rudsen 1/23	neese 1/18	Neuß Strunz 5/27	Neußwerder 3/16	Niecha 5/29
Neuß Rüdnitz 3/28	Neußsorgefeld .. 6/34	Neuß Stüdnitz.... 4/32	Neußwerder 4/25	—//Jauernick-... 5/29
Neußruppersdorf .. 28/17	Neußsornzig 14/37	Neuß Stuer 20/16	Neußwerk 22/1a	Nieda..... 5/29
Neußruppin, Stadt. 3/13	Neußß, Stadt..... 11/26	Neuß Suchoroß ... 1/33	Neuß Weymothen .. 1/25	Niedaldorf..... 27/6
Neußsäß 13/197	Neußßen 6/35	Neuß Sührkow 20/10	Neußwied, Stadt.. 11/9	Niedane 5/61
Neuß Sagast 3/17	Neußstadt..... 5/34	Neußsustrum 8/46	Neußwiedermauß.. 10/10	Nieden 1/29
Neußsalz (Oder),	— 6/51	Neußswarts..... 10/7	Neußwiese 1/9	— 3/11
Stadt 5/25	— 8/10	Neußtal 28/19	— 5/34	Niedenau 1/32
Neußsalza-Spre-	— 10/33	Neußteich 1/17	— 14/9	Niedenstein, Stadt 10/5
berg, Stadt 14/25	— 14/45	— 1/22	Neußwiesen 1/33	Niederabsdorf ... 28/9
Neuß Sammit..... 20/7	— 15/36	— 4/36	Neuß Wilmsdorf .. 5/6	Niederachdorf ... 13/71
Neuß Sankt Andrä	— 18/13	Neußteicher	Neuß Wischleggen 1/25	Niederaden 9/49
an der Traisen.. 28/20	— a. Kulm,	Holländer 4/36	Neuß Wittenbek .. 7/1	Niederadenau ... 11/1
Neuß Sankt Jürgen 8/40	Stadt 13/52	Neuß Tellin 4/3	Neußwürschnitz... 14/9	Niederähren 11/2
Neuß Sanskow 4/19	— a. Main 13/177	Neuß Tepperbuden. 3/41	Neuß Wuhrow 4/38	Niederahr 10/33
Neußsarnow 4/2	— a. R. 17/12	Neuß Teßendorf .. 28/55	Neuß Wustrow ... 3/28	Niederaißbach ... 13/59
Neußsath 13/62	— a. Rbge.,	Neuß Teschen 1/12	Neuß Zachun 20/8	Niederälben 11/3
Neußsatz 15/9	Stadt 8/8	Neuß Thalau 1/15	Neuß Zarnow 4/5	Niederaltbertsdorf 14/49
— 16/18	— a. d. Aisch,	Neuß Thard 16/17	Neuß Zarrendorf .. 4/8	Niederaltteich .. 13/49
Neuß Sauskoyen ... 1/15	Stadt 13/147	Neuß Tief 1/30	Neuß Zauche 3/33	Niederalthheim ... 13/212
Neußsauswalde .. 1/15	— a. d. Donau,	Neuß Tiefweg..... 13/8	Neuß Zelle 3/27	Niederambach 13/15
Neuß Schadow 3/2	Stadt 13/55	Neuß Töplitz.... 3/19	Neußzeschdorf... 3/31	Niederappelfeld .. 10/5
Neuß Schalkendorf. 5/59	— a. d. Orla,	Neuß Tornow 3/28	Neußziegenrück... 13/147	Niederarnsdorf... 14/7
Neuß Schalkowitz.. 5/59	Stadt 17/15			Niederaschau 13/26

Nummern der Länder und preußischen Provinzen (fette Ziffern): 1 Ostpreußen, 8 Hannover, 9 Westfalen, 10 Hessen-Nassau, 11 Rheinprovinz, 12 Hohenzollerische, 18 Hessen, 19 Hamburg, 20 Mecklenburg, 21 Oldenburg, 22 Braunschweig,

Niederasphe	10/18	Niederelsdorf	14/38	Niederhaßlau	14/49	Nieder Kränig	3/28	Niedermöllrich	10/19
Niederau	11/55	Niederelsungen	10/24	Niederhattert	10/33	Niederkreuz-		Niedermörlen	18/14
Niederau	14/26	Niederembt	11/35	Niederhausen	11/7	stetten, Markt..	28/17	Niedermörtter	11/21
— (Niederschles.)	5/22	Niederemmel	11/44	—	13/58	Niederkrossen	17/20	Niedermörsbach	10/33
Niederaudenhain	6/35	Niederems		—	13/105	Nieder Krüchten	11/56	Niedermohr	13/96
Niederaudorf	13/26	mit Reimborn	10/39	—	13/211	Niederkumbd	11/11	Niedermois	5/12
Niederauerbach	13/105	Niederenda-		—	16/8	Nieder Kunzen-		—	5/40
Niederaula	10/12	Sankt Jürgen	8/40	— a. d. Appel	13/103	dorf	5/5	Nieder Moos	18/17
Niederauff	10/37	Niederense	9/48	Niederhausleiten		—	5/35	Niedermoschel	13/103
Niederaußem	11/35	Nieder Ense	10/2	an der Ybbs	28/5	—	5/53	Niedermotzing	13/75
Niederbachem	11/37	Niedererbach	10/38	Nieder Heidau	5/39	Niederlaasphe	9/53	Niedermülsen	14/7
Niederbachheim	10/35	—	11/2	Niederheimbach	11/10	Niederlahnstein,		Niedermünchsorf	13/80
Niederbauer	9/48	Nieder Erlen	5/49	Niederhelmsdorf	14/27	Stadt	10/35	Niedermurach	13/66
Nieder Baumgarten	5/35	Nieder-Erlenbach	18/14	Niederhermersdorf	14/5	Niederlamitz	13/158	Niedermuschütz	14/26
Nieder-Beerbach	18/11	Niedereschach	16/6	Nieder Hermsdorf	5/56	Niederland	13/81	Niedernau, Bad	15/32
Niederbeisheim	10/5	Nieder-Eschbach	18/14	Niederhersdorf	11/48	Niederlandin	3/1	Niedernberg	13/182
Nieder Bellmanns-		Niedereula	14/26	Nieder Herzogs-		Niederlangen	8/46	Niedernodeleben	6/19
dorf	5/37	Niedereulenbach	13/74	waldau	5/25	Nieder Langenau	5/9	Niederndorf	9/47
Nieder Berbisdorf	5/33	Nieder Falkenhain	5/30	Niederheuslingen	9/47	—	5/29	—	13/57
Niederberg	11/5	Nieder Faulbrück	5/15	Nieder-Hilbers-		—	5/40	—	13/139
Niederberg	11/38	Niederfeld	5/27	heim	18/9	Nieder Langenöls	5/37	—	13/152
Niederbergkirchen	13/23	Niederfell	11/10	Niederhochstadt	13/99	Nieder Langen-		—	17/15
Niederbergstraße	9/48	Niederfellabrunn,		Niederhöchst	10/30	waldau	5/39	—	28/78
Nieder-Bessingen	18/15	Markt	28/13	Niederhöcking	13/58	Niederlauch	11/48	Niederndorferberg	28/78
Niederbettingen	11/46	Niederfinow	3/1	Niederhörten	10/26	Niederlauer	13/181	Niederneisen	10/36
Nieder Beuna	6/29	Niederfischbach	11/2	Niederhof	5/2	Niederlauken	10/39	Niedernetphen	9/47
Niederbezbach	27/2	Niederfladnitz	28/11	—	16/3	Niederlauterbach	13/25	Niederneuching	13/14
Niederbieber	10/7	Nieder-Flörsheim	18/20	Niederhofen	11/9	Niederlauterstein	14/8	Niederneukirchen	28/33
— Segendorf	11/9	Nieder-Florstadt	18/14	—	13/212	Nieder Lehme	3/2	Nieder Neundorf	5/42
Niederbiel	10/40	Niederfrankenhain	14/33	—	15/11	Niederleirndorf	13/74	Niederneuschönberg	14/22
Nieder Bielau	5/29	Niederfrauendorf	14/20	—	15/19	Niederleis	28/17	Niedernhall, Stadt	15/21
Nieder Birken	5/49	Nieder Frauen-		—//Ueberroth-	27/4	Niederlemp	10/40	Niedernhausen	10/30
Niederblasien	5/57	waldau	5/19	Niederhofheim	10/30	Niederlepte	24/8	—	18/12
Niederbobritzsch	14/22	Niederfriedersdorf	14/25	Niederhofthorn	14/49	Nieder Leschen	5/43	Niedernholz	26/2
Nieder Bögendorf	5/17	Niederfrohna	14/5	Niederhohndorf	14/9	Nieder Lesten	5/8	Niedernissa	6/50
Niederböhmersdorf	17/17	Niederfüllbach	13/128	Niederhollabrunn	28/13	Niederleuken	11/49	Niedernjasa	8/15
Niederbösa	17/23	Niedergailbach	27/2	Niederholsten	8/50	Niederleupten	17/11	Niedernondorf	28/25
Niederbrechen	10/29	Niedergams	28/49	Niederholzhausen	6/22	Niederlibbach	10/37	Niedernondorf	28/46
Nieder-Breidenbach	18/6	Niedergandern	8/15	Niederholzklau	9/47	Neder Lichtenau	5/37	Niedernsil	28/25
Niederbreisig	11/1	Niedergebaisbach	16/3	Niederhonnefeld-		Niederlichtenau	14/6	Niedernstöcken	8/8
Niederbreitbach	11/9	Niedergebira	6/43	Niederhonnefeld-		—	14/24	Niedernstudorf	9/19
Nieder Briesnitz	5/43	Niedergeckler	11/45	Ellingen	11/9	Nieder-Liebersbach	18/8	Niedernwöhren	26/2
Niederbrombach	11/3	Nieder-Gemünden	18/6	Niederhorbach	13/93	Niederlimberg	27/6	Niederwörsbach	13/133
Nieder Buchwald	5/43	Nieder Gerlachs-		Niederhornbach	13/74	Nieder Linda	5/37	Niederberrod	10/37
Niederbühl	16/21	heim	5/37	Niederhosenbach	11/3	Nieder Linde	5/37	Niederberweiler	11/8
Niederburg	11/10	Nieder Giersdorf	5/17	Niederhülsa	10/5	Niederlindhart	13/61	Nieder Ochten-	
Niedercrinitz	14/49	Niedergladbach	10/37	Niederlingelbach	11/2	Niederlinxweiler	27/8	hausen	8/37
Niedercunnersdorf	14/25	Nieder Glaucha	6/21	Nieder-Ingelheim	18/9	Niederlistingen	10/24	Niederoderwitz	14/28
Nieder Dammer		Nieder Görnisseffen	5/40	Niederirsen	11/2	Niederlöstern	11/47	Niederöblarn	28/57
//Mittel	5/22	Nieder Görsdorf	3/5	Niederirssigheim	10/10	Niederlommatszsch	14/26	Niederöfflingen	11/52
Niederdielen	9/47	Niedergonders-		Niederjesar	3/31	Niederlosheim	11/47	Niederölfen	11/2
Nieder Dieten	10/26	hausen	11/10	Nieder Jeser	3/38	Nieder Ludwigs-		Nieder Olsa//Ober..	5/42
Niederdollendorf	11/43	Nieder Gorpe	5/43	Nieder Jeutritz	5/56	dorf	5/29	Nieder Örtmanns-	
Niederdorf	13/208	Niedergoseln	14/37	Niederjollenbeck	9/18	Nieder Lübbichow	3/28	dorf	5/37
—	14/9	Niedergrafenhain	14/33	Niederjosbach	10/30	Niederlützingen	11/8	Nieder-Ofeiden	18/6
Niederdorfelden	10/10	Niedergrauschwitz	14/37	Niederjossa	10/12	Niederlungwitz	14/7	Niederohmbach	13/98
Niederdorla	6/47	Niedergrenzbach	10/25	Nieder Kachel	5/19	Niederlustadt	13/95	Nieder-Ohmen	18/6
Niederdornberg-		Nieder Groß Hart-		Niederkaill	11/52	Nieder Mahlau	5/19	Nieder-Olm	18/18
Deppendorf	9/18	mannsdorf	5/23	Niederkaina	14/19	Niedermander-		Niederorke	10/4
Niederdrees	11/37	Niedergrünbach	28/14	Niederkainsbach	18/13	scheid	11/52	Niederorschel	6/51
Niederdreis	11/9	Niedergrünberg	14/49	Niederkalbach	10/7	Niedermarsberg,		Nieder Ossig	6/21
Niederdreisbach	11/2	Niedergründau	10/8	Niederkam	13/59	Stadt	9/32	Niederottendorf	14/27
Niederdresselndorf	9/47	Niedergrunstedt	17/26	Niederkappel	28/36	Niedermarschacht	8/32	Niederotterbach	13/93
Niederdünzebach	10/3	Niedergude	10/20	Niederkasbach	11/9	Niedermehlen	11/48	Nieder Panthenau	5/15
Niederdürnbach	11/1	Niedergurig	14/19	Niederkassel		Niedermehnen	9/24	Nieder Peitau	
Niederebersbach	14/23	Niederhadamar	10/29	(Siegkreis)	11/43	Niedermeilingen	10/37	Schlüssel	5/15
Niederedditz	28/23	Niederhagen	4/27	Niederkastenholz	11/38	Niedermeyers	10/13	Nieder Penzig-	
Niederegggen	16/13	Niederhagen//		Niederkaufungen	10/16	Niedermenden	11/43	hammer	5/29
Niederrehe	11/46	Satow	20/12	Nieder Kesselsdorf	5/40	Niedermendig	11/8	Niederperlesreut	13/84
Niederreichstädt	6/31	Niederhain//		Nieder-Kinzig	18/13	Niedermennig	11/51	Niederpickenhain	14/33
Niedereimer	9/30	Langenleuba-	17/11	Niederkirch	5/49	Niedermertz	11/58	Niederpierscheid	11/48
Niedereisenbach	11/3	Nieder Halben-		Niederkirchen	13/96	Niedermiesau	13/98	Niederpleis	11/43
Nieder Eisenhausen	10/26	dorf	5/37	— b. Deidesheim	13/101	Niedermirsberg	13/130	Niederplöttbach	28/25
Niederelbert	10/38	Niederhambach	11/3	— i. Ostertal	13/98	Nieder Mittel Peitau	5/15	Niederpollnitz	17/15
Nieder Elfring-		Niederhammerstein	11/9	Niederklein	10/40	Nieder Müllau	5/23	Niederpöding	13/80
hausen	9/35	Niederhannsdorf	5/6	Nieder Klein	10/18	Niedermittlau	10/8	Nieder Polkwitz	5/27
Niederellenbach	10/20	Niederharthausen	13/75	Nieder-Klingen	18/12	Nieder-Mockstadt	18/10	Nieder Pomsdorf	5/5
Nieder Ellguth	5/49	Nieder Hartmanns-		Niederklöbikau	6/29	Nieder-Modau	18/11	Niederpyritz	14/21
—	5/53	dorf	5/43	Nieder Kostenz	11/11	Niedermöllern	6/37	Nieder Prauske	5/42

2 Berlin, 3 Brandenburg, 4 Pommern, 5 Schlesien, 6 Prov. Sachsen, 7 Schleswig-Holstein, Lande, 13 Bayern, 14 Land Sachsen, 15 Württemberg, 16 Baden, 17 Thüringen, 23 Bremen, 24 Anhalt, 25 Lippe, 26 Schaumburg-Lippe, 27 Saarland, 28 Österreich.

Nieder Pritschen — Nirkendorf

Alphabetisches Verzeichnis der Gemeinden

Nieder Pritschen 5/24	Niedersfeld 9/32	Nieder-Weisel 18/14	Niendorf 3/5	Nieste 10/16
Niederprim 11/48	Niedersgegen 11/45	Nieder Weistritz 5/17	— 6/4	Niethen 14/25
Niederputzkau 14/19	Niedershausen 10/31	Niedervellmar 10/16	— 7/12	Nietleben 6/32
Niederquembach 10/40	Niedersiecke 22/2	Nieder Werbe 10/1	— 7/19	Nietwerder 3/13
Niederraden 11/9	Nieder Siegersdorf 5/25	Nieder Werbig 3/19	— 8/29	Nieukerk 11/18
— 11/45	Niedersohland	Niederwerrn 13/184	— 8/34	Nievenheim 11/19
Nieder-Ramstadt 18/11	a. Rotstein 14/25	Niederwerth 11/5	— 20/7	Nievern 10/35
Niederrathen 5/6	Niedersohren 11/12	Niederwetter 10/18	— 20/8	Niewald 25/1
Niederranau 13/205	Niedersonthofen 13/214	Niederwetz 10/40	— 20/10	Niewedde 8/54
Nieder Reichenbach 5/29	Niederspays 11/10	Niederweyer 10/29	— 20/12	Niewiesche 5/63
Niederreifenberg 10/30	Niederspier 17/23	Niederwiera 17/11	— 20/13	Niewerle 3/38
Niederreisbach 13/50	Niedersprockhövel 9/35	Niederwiesa 14/6	—, Amtsbez.	Niewisch 3/33
Niederreißen 17/26	Niederstadtfeld 11/46	Niederwiesen 18/7	Anker 7/6	Niewitz 3/32
Nieder Rengersdorf 5/42	Niederstaucha 14/26	Nieder Wiesenthal 5/10	— a./Stecknitz 7/6	Niewke 5/49
Niederrennersdorf 14/25	Niederstauen 13/206	Niederwihl 16/3	— b. Alt Jabel 20/9	Niewodnik 5/47
Niederrieden 13/208	Niederstausenbach 13/98	Niederwilligen 17/12	— b. Bad Kleinen 20/17	Niex 20/12
Niederrimbach 15/24	Niederstedem 11/45	Niederwinden 16/8	— b. Bergen 8/29	Nikitsch 28/19
Niederrimsingen 16/9	Niederstedem	Niederwinkel 14/7	— b. Gartow 8/29	Niklasdorf 5/5
Niederode 10/7	Nieder Steffens-	Niederwinkling 13/46	— b. Ludwigslust 20/9	— 5/17
Nieder-Roden 18/12	hagen 20/12	Nieder-Wollstadt 18/14	—, Dorf//Groß 20/11	— 5/50
Niederrödenbach 10/10	Niedersteina 14/24	Niederwölz 28/59	—//Groß 7/17	— 28/56
Niederröblingen 17/26	Niedersteinbach 13/164	Niederwürresbach 11/3	—//Hohen 20/17	Niklasfahre 5/47
Niederrödern 14/23	—, sächs. Anteil 14/38	Nieder Wunsch 6/29	—//Klein 7/17	Niklashausen 16/27
Nieder-Rosbach 18/14	Niedersteine 5/6	Niederwürschnitz 14/9	—//Klein 20/11	Niklaskirchen 1/42
Niederrossau 14/38	— O. S. 5/49	Niederwürzbach 27/7	— I 8/36	Niklasreuth 13/22
Niederroßbach 10/27	Niedersteinebach 11/2	Niederwutzen 3/28	— II 8/36	Nikola an der
— 10/33	Nieder Steinkirch 5/37	Niederzaden 4/11	—, Siedlung//Groß 20/11	Donau, Markt//
Niederroßla 17/26	Niderstetten, 15/24	Nieder Zauche 5/43	Niengraben//	Sankt 28/34
Niederroth 13/12	Niederstim 13/19	Niederzehren 1/40	Idensermoor 8/3	Nikolai//Sankt 28/57
Nieder Rudelsdorf 5/37	Niederstößwitz 14/26	Niederzell 10/21	Nienhagen 6/10	— im Sausal//
Nieder Rüstern 5/39	Nieder-Stoll 18/17	Niederzellheim 10/29	— 7/12	Sankt 28/55
Niederrunding 13/48	Niderstotzingen,	Niederzier 11/55	— 8/21	— ob Draßling//
Niederrußbach 28/13	Stadt 15/18	Niederzimmern 17/26	— 8/22	Sankt 28/55
Nieder Saathen 3/28	Nieder Stradam 5/7	Niederzissen 11/1	— 8/28	—//Obhausen 6/31
Niedersachswerfen 6/43	Niederstrahwalde 14/25	Niederzween 10/16	— 8/30	Nikolaihorst —
Niedersaida 14/8	Nieder Streit 5/17	Niederzwinitz 14/9	— 25/1	//Galkowen 1/36
Niedersalbach 27/5	Niederstriegis 14/34	Niedewitz 3/41	— 25/2	Nikolaiken, Stadt 1/36
Nieder Salzbrunn 5/21	Nieder Struse 5/2	Niedzwetzken 1/31	— b. Bentwisch 20/12	— 1/42
Niedersaubach 27/6	Niedersulz 28/9	Niefe 5/11	— b. Groß 20/7	Nikolaus//Sankt 27/5
Nieder-Saulheim 18/7	Niedersynderstedt 17/26	Niefern 16/20	Wokern 20/7	— im Bur-
Niedersayn 10/33	Niedert 11/10	Niefernheim 13/97	— b. Lalendorf 20/7	genland//Sankt 28/51
Niederscheden 8/21	Niedertaufkirchen 13/23	Niefen//Kraschen 5/7	—//Groß 20/17	Nikolausberg 8/15
Niederscheidweiler 11/52	Niedertalhausen 10/20	Niefing 5/14	—//Klein 20/12	Nikolausdorf 5/37
Niederscheld 10/27	Niedertalheim 28/39	Niegeroda 14/23	— über Doberan,	Nikolausrieth 6/33
Niederschelden 9/47	Nieder Thiendorf 5/37	Niegripp 6/7	Ostseebad 20/12	Nikoline 5/47
Nieder Schellendorf 5/30	Nieder Thomas-	Nieheim, Stadt 9/23	Nienhof 8/28	Nikolschmiede 5/43
Niederscheyern 13/25	waldau 5/23	Niehl 11/45	—//Deutsch 7/15	Nikolsdorf 28/68
Niederschindmaas 14/7	Niedertiefenbach 10/31	Niehmen 5/14	Nienhusen 20/12	Nikolstadt 5/39
Nieder Schleidern 10/2	— 10/36	Niehorst 9/18	Nienkattbek 7/15	Nikrisch 5/29
Niederschleinz 28/11	Nieder Topstedt 6/50	Niehuus 7/5	Nienover 8/22	Nilbau 5/27
Niederschlema 14/48	Niedertraubling 13/71	Niekarm 5/63	Nienstädt 26/2	Nimburg 16/8
Niederschletten-	Niedertrebra 17/26	Nieklitz 20/8	Nienstedt 6/33	Nimkau 5/12
bach 13/102	Nieder Tschirnau 5/8	Nieköhr//Groß 20/10	— 8/2	Nimmersath 5/35
Niederschmalkalden 17/19	Niederüttfeld 11/48	—//Klein 20/10	— 8/10	Nimptsch, Stadt 5/15
Nieder Schmartdt 5/53	Niederuhna 14/19	—//Neu 20/10	— 8/11	Nimritz 17/21
Niederschmiedeburg 14/8	Nieder Ullersdorf 3/38	Niekosken 4/37	— 8/23	Nimtschütz 14/19
Niederschmon 6/31	Niederumelsdorf 13/55	Niekraßen 1/31	Nienwalde 8/29	Nimsdorf//Groß 5/46
Niederschneiding 13/75	Niederurff 10/5	Niekrenz 20/12	Nienwedel 8/29	—//Klein 5/46
Niederschöna 14/22	Niederviehbach 13/50	Niel 11/21	Nienwohld 7/19	(Nimshuscheid)//
Nieder Schönbrunn 5/37	Niedervorschutz 10/19	Nielebock 6/8	Nienwohlde 8/36	Huscheid 11/48
Niederschönenfeld 13/210	Niederwald 10/18	Niemaschkleba 3/27	Niepars 4/4	Nimtitz 14/26
Nieder Schönfeld 5/23	Niederwaldkirchen 10/18	Niemberg 6/32	Nierendorf 11/1	Nindorf 7/15
Niederschönhagen 25/1	Niederwallgenach 10/35	Niemegk 6/20	Niersbach 11/52	— 7/20
Niederschopheim 16/15	Niederwalluf 10/34	—, Stadt 3/19	Nierst 11/20	— 8/28
Niederschrems 28/10	Niederwambach 11/9	Niemerlang 5/9	Nierstein 18/18	— 8/32
Niederschwendorf 5/6	Niederwangen 15/37	Niemietzke 4/31	Niesau 24/7	— 8/39
Niedersdlitz 14/21	Nieder Waroldern 10/22	Niemitzsch 3/27	Nieschütz 14/26	— 8/41
Niedersee 1/36	Niederwartha 14/26	Niemtsch 5/34	Nieschwitz 5/23	— 8/42
Nieder Seefeld 3/5	Niederwasser 16/16	Nienberge 9/11	Niesdrowitz 5/49	—//Drögen- 8/34
Niederseelbach 10/37	Nieder Weidbach 10/26	Nienbergen 8/29	Niese 25/1	Nimkow 4/21
Nieder-Seemen 18/10	Niederweiden O.S. 5/53	Nienborg, Wiegbold 9/1	Niesen 9/27	Nipkau//Groß 1/41
Niedersidewitz 14/27	Niederweidingen 11/45	Nienborstel 7/15	Niesendorf 14/19	Nippe//Röhrigshof
Nieder Seifersdorf 5/42	Niederweiler 11/12	Nienbrügge 26/2	Niesewanz 4/39	mit 10/12
Niederseiffenbach 14/22	— 11/45	Nienbüttel 7/15	Niesgrau 7/5	Nipperr 5/12
Niederseiffersdorf 5/50	— 16/13	Nienburg a./Weser,	Niesig 10/7	Nipperwiese 4/5
Niederseilk 7/16	Niederweimar 10/18	Stadt 8/9	Nieska 14/23	Nippoglense 4/31
Niederseelters 10/29	Niederweis 11/45	—, Stadt 24/6	Niesky, Stadt 5/42	Nipter 3/34
Niedersetzen 9/47			Niesnaschin 5/46	Nirkendorf 17/11

Nummern der Länder und preussischen Provinzen (fette Ziffern): 1 Ostpreußen, 8 Hannover, 9 Westfalen, 10 Hessen-Nassau, 11 Rheinprovinz, 12 Hohenzollerische, 18 Hessen, 19 Hamburg, 20 Mecklenburg, 21 Oldenburg, 22 Braunschweig,

Alphabetisches Verzeichnis der Gemeinden

Nirmsdorf—Oberbach

Nirmsdorf	17/26	Nogathau	1/38	Nordhausen	3/28	Nossin//Groß	4/31	—	15/35
Nirnharting	13/21	Nogathaffkampen, Gutsbezirk	1/38	—	8/54	—//Klein	4/31	—	16/5
Nirsching	13/68	Nogowschütz	5/49	—	15/4	Noßlitz	14/26	—	28/44
Nisbill	20/17	Nohen	11/3	—	15/19	Noßwitz	5/27	— am Attersee	28/39
Nischwitz	14/35	Nohfelden	11/3	—, Stadt	6/48	—	14/38	— an der Traisen	28/20
—	17/15	Nohn	11/1	Nordheim	13/169	—	14/47	Nusse	7/6
—	17/25	—	11/49	—	13/199	Nostitz	14/25	Nussendorf	28/16
Nisgawe	5/22	Nohlen	1/1	—	15/19	Nostorf	20/8	Nußloch	16/23
Nißma	6/41	Nohra	6/43	—	17/19	Noswendel	11/47	Nußtal	1/28
Nißmenau	3/38	—	17/26	— //Markt	18/20	Nothfelden	10/24	Nustrow	20/12
Nißmitz	6/31	Noiken	1/18	— v. d. Rhön	13/152	Nothweiler	13/102	Nutha	24/8
Nistelitz	4/12	Noldau	5/11	Nordhemmern	13/179	Notisten//Groß	1/30	Nuthagen	4/34
Nister	10/33	Noldental	1/19	Nordhofen	9/25	—//Klein	1/30	Nutteln	7/15
—Möhrendorf	10/33	Nolle	8/53	Nordhofen	10/38	Notrienen	1/15	—	20/17
Nisterberg	11/2	Nomborn	10/38	Nordholz	8/2	Notscheid	11/9	Nuttlar	9/44
Nistitz	5/22	Nondorf	28/10	—	8/45	Notstendorf	8/42		
Nitterwitz	5/50	— an der Wild	28/12	— //Berenbusch	13/202	Nottersdorf	13/66		
Nitscha	28/63	— bei Gars	28/12	Nordhorn, Stadt	26/1	Nottfeld	7/16		
Nitschaberg	28/63	— bei Grünau	28/23	Nordingen	8/48	Nottleben	6/50		
Nitschareuth	17/17	Nonnberg	13/10	Nordkampen	5/8	Nottuln	9/11		
Nitschendorf	5/17	Nonnenbach	15/14	Nordkirchen	8/30	Notzendorf	1/39		
Nittel	11/49	Nonnendorf	3/5	Nordkirchen	9/9	Notzing	13/14	Obbach	13/184
Nittenau, Markt	13/73	Nonnenhorn	13/206	Nordleda	8/39	Notzingen	15/26	Obbornhofen	18/15
Nittendorf	13/71	Nonnenroth	18/15	Nordmarsch	7/7	Notzkow	4/29	Obdach, Markt	28/54
Nittersdorf	5/50	Nonnenweier	16/11	Nordrach	16/16	Noviand//Maring	11/44	Obdachegg	28/54
Nittingen	13/212	Nonnersdorf	28/12	Nordrha u. Ems	9/28	Nowag	5/56	Obdrup	7/16
Nittken	1/29	Nonnevitz	4/12	Nordschwaben	16/3	Nowaken	1/29	Obelischken	1/22
Nittritz	5/31	Nonnewitz	6/37	Nordsehl	26/2	Nowaves, Stadt	3/14	Obendorf	17/18
Nitz	11/8	Nonnweiler	11/51	Nordshausen	10/16	Nowojowitz	1/33	Oberhausen	13/202
Nitzahn	6/8	Nonrod	18/12	Nordsteimke	22/4	Nucknitz	14/24	Ober-Abtsteinach	18/8
Nitzendorf//Gräfen- und	17/19	Noragehlen	1/18	Nordstemmen	8/11	Nudersdorf	6/39	Oberachdorf	13/71
Nitzenhausen	15/21	Norath	11/10	Nordstetten	13/136	Nudow	3/14	Oberachern	16/18
Nitzing	28/22	Norbuden	1/20	—	15/20	Nübbel	7/15	Oberachmann	28/39
Nitzlbuch	13/52	Norby-Boklund	7/1	Nordstrand	7/7	Nübel	7/5	Oberacker	16/17
Nitzlin	4/22	Nordahn	8/39	Nordsulingen	8/1	—	7/16	Oberaden	9/49
Nitznow	4/2	Nordassel	22/6	Nordvelen	9/4	Nüdlingen	13/174	Oberähren	11/9
Nitzow	3/17	Nordballig	7/5	Nordwald	9/48	Nümbrecht	11/41	Oberafferbach	13/165
Nitzschka	14/35	Nordbörge	9/49	Nordwalde	9/14	Nünchritz	14/23	Oberahr	10/33
Nobitz	17/11	Nordborehen	9/26	Nordweil	16/8	Nünschweiler	13/102	Oberaich	28/48
Nochern	10/35	Norddeich	7/11	Nordwohlde	8/2	Nürnberg	11/1	Oberaichbach	13/59
Nochten	5/42	Norddinker	9/49	Noreia	28/59	Stadt der Reichs- parteitage	13/119	Oberaign	13/49
Noekenthal//Röts- weiler	11/3	Norddorf	7/21	Noreitschen	1/17	Nürtingen, Stadt	15/26	Oberailsfeld	13/149
Nöbdenitz	17/15	—	9/41	Norf	11/19	Nüssau	7/6	Oberalba	17/14
Nöbeln	14/38	Norddrebbler	8/30	Norgaardholz	7/5	Nußdorf	5/47	Oberalben	13/98
Nöblin//Steinhöfel	4/13	Norddeck	10/18	Norgallen	1/20	Nüst	10/14	Oberalbertsdorf	14/49
Nöchling, Markt	28/16	Nordel	8/9	Norgau	1/3	Nüstenbach	16/25	Oberalm	28/43
Nöda	17/26	Norden, Stadt	8/58	Norgehnen	1/3	Nütschow	20/12	Oberalpfen	16/7
Nödenitzsch	17/11	Nordenbeck	10/2	—	1/8	Nüttermoor	8/57	Oberalteich	13/46
Nödersdorf	28/12	Nordenberg	13/151	Norheim	11/7	Nützen	7/17	Oberaltenbernheim	13/156
Nöggenschwiel	16/7	Nordenburg, Stadt	1/4	Norigawe	5/22	Nüven	8/50	Oberaltenbuch	13/178
Nöhagen	28/14	Nordende//Groß	7/13	Norken	10/33	Nüziders	28/82	Oberaltertheim	13/185
Nöhäm	13/69	—//Klein	7/13	Norkitten	1/22	Nufringen	15/8	Oberaltling	13/29
Nöpke	8/8	Nordendorf	13/199	Nornheim	13/201	Nuhr//Groß	1/14	Ober Alvensleben	3/30
Noer	7/1	Nordenfeld	1/19	Norok	5/47	—//Klein	1/14	Oberammegau	13/18
Nörde	9/27	Nordenham, Stadt	21/9	Norsingen	16/9	Numborn	27/5	Oberamprach	13/133
Nörditz	17/11	Nordenstadt	10/30	Norstedt	7/7	Nunkas	13/52	Oberamt	28/21
Nördlingen, Stadt	13/196	Norderbrarup	7/16	Northeim, Stadt	8/22	Nunkirchen	11/47	Oberappelfeld	10/5
Nörenberg, Stadt	4/13	Norder- friedrichskoog	7/2	Northen	8/7	Nunsdorf	3/14	Oberarnbach	13/96
Nörsach	28/68	Norderheistedt	7/11	Nortmoor	8/57	Nunzenried	13/66	Oberarnsdorf	17/11
Nörten-Harden- berg, Flecken	8/22	Nordermeldorf, Kirchsp.	7/20	Nortorf	7/18	Nurmischken	1/25	—	28/14
Nörtershausen	11/10	Norderney	8/58	—, Stadt	7/15	Nurn	13/141	Oberasbach	13/135
Nörvenich	11/55	Norderstapel	7/16	Nortrup-Loxten	8/47	Nursch	28/13	—	13/136
Noes	5/42	Norderwisch	7/20	Norudsch	1/17	Nusbaum	11/45	Oberaschau	28/39
Nösberts	18/17	Norderwörden	7/11	Norudschen	1/17	Nusplingen	15/6	Oberaschenbach	10/14
—Weidmoos	18/17	Nordgeorgsfehn	8/57	Noruschuppen	1/17	—	16/4	Oberasphe	10/4
Nössige	14/26	Nordgermersleben	6/6	Norweischen	1/18	Nußbach	13/98	Oberau	5/41
Nößwartling	13/48	Nordgoltern	8/7	—//Neu	1/18	—	16/6	—	13/18
Nöstach	28/6	Nordhackstedt	7/5	Norwieden	1/17	—	16/15	—	14/26
Nöthen	11/60	Nordhalben	13/141	Norwilkschen	1/25	—	16/15	Oberaudenhain	6/35
Nöthnitz	14/33	Nordhalden	16/2	Norwischeiten	1/18	Nußbaum	11/7	Oberaudorf	13/26
Nöthschütz	14/34	Nordhastedt	7/20	Noschkowitz	14/34	—	16/20	Oberauerbach	13/105
Nötting	13/25	—, Kirchsp.	7/20	Noßberg	1/6	Nußberg	1/31	—	13/209
Nöttingen	16/20			Noßdorf	3/38	Nußbühl	13/199	Oberaula	10/25
Nötticken	1/3			Nossen//Groß	5/5	—	1/26	Oberauf	10/37
Növenthien	8/36			—, Stadt	14/26	—	13/26	Oberbaa	13/210
				—//Wenig	5/5	—	13/31	Oberbach	13/166
				Nossendorf	4/8				
				Nossentiner Hütte	20/16				

2 Berlin, 3 Brandenburg, 4 Pommern, 5 Schlesien, 6 Prov. Sachsen, 7 Schleswig-Holstein, Lande, 13 Bayern, 14 Land Sachsen, 15 Württemberg, 16 Baden, 17 Thüringen, 23 Bremen, 24 Anhalt, 25 Lippe, 26 Schaumburg-Lippe, 27 Saarland, 28 Österreich.

Oberbachem — Oberkappel

Alphabetisches Verzeichnis der Gemeinden

Oberbachem	11/37	Ober Dieten	10/26	Oberergoldsbach ..	13/74	Ober Görnisseffen ..	5/40	Oberheinsdorf	14/47
Oberbachern	13/9	Oberdigisheim	15/6	Obererlbach	13/136	Ober Görzig	3/34	Oberheldrungen ...	6/22
—	13/12	Oberding	13/14	Ober-Erlenbach ...	18/14	Obergondershausen	11/10	<i>Oberhelmsdorf</i>	14/27
Oberbachheim	10/35	Oberdischingen	15/11	Obererthal	13/170	<i>Ober Gorpe</i>	5/43	Oberhembach	13/63
Oberbalbach	16/27	Oberdörfel	28/67	Oberesch	27/6	<i>Obergoseln</i>	14/34	<i>Oberhermersdorf</i> ..	14/5
Oberbaldingen	16/1	Oberdollendorf	11/43	Obereschach	16/6	Obergoßzell	13/48	Ober Hermsdorf ..	5/56
Oberbalzheim	15/7	Oberdolling	13/19	Ober-Eschbach	18/14	Obergrabern	28/11	Oberhermsdorf ..	14/21
Oberbauerschaft ..	9/24	Oberdorf	6/43	Obereschchenbach ..	13/170	Obergräfenhain ...	14/38	Oberhermsgrün ...	14/46
Oberbaumgarten ..	5/35	—	13/9	<i>Oberesperstedt</i>	6/27	Obergrafendorf,		Oberhersdorf	11/48
Oberbechingen	13/198	—	14/7	Oberessendorf	15/7	Markt	28/20	Oberherwigsdorf ..	14/28
Ober-Beerbach	18/11	—	14/9	Oberesfeld	13/176	<i>Obergrainau</i>	13/13	Ober Herzogs-	
Oberbeisheim	10/5	—	15/7	Oberereuerheim	13/184	<i>Obergrauschwitz</i> ..	14/37	waldau	5/25
Ober Bellmanns-		—	15/14	<i>Oberereulbach</i>	14/26	Obergreißlau	6/37	Oberheuslingen ...	9/47
dorf	5/37	—	28/50	Oberereulenbach	13/74	Obergrenzzebach ...	10/25	Ober-Hilbersheim	18/9
<i>Ober Berbisdorf</i> ...	5/33	—	28/63	Obererfahleim	13/211	Obergriesbach	13/9	Ober-Hiltersklingen	18/13
Oberbergen	13/20	— am Ipf	15/4	Obererfahrenbach	28/55	Obergriesheim	15/19	Oberhinkofen	13/71
—	16/9	— im Burgenland	28/60	Obererfarntstädt	6/31	Obergrieningen	15/15	Oberhochstädt	13/99
Oberbergern	28/14	—//Markt	13/207	<i>Ober Faulbrück</i>	5/15	Obergrombach	16/17	Oberhochstätt	13/31
Oberbergkirchen ..	13/23	Oberdorfelden	10/10	Oberfeistritz	28/63	Obergroßbau	28/63	Oberhochstatt	13/157
Oberbergstraße ...	9/48	Oberdorla	6/47	Oberfeld	1/40	<i>Ober Groß Hart-</i>		Oberhode	8/30
Oberberken	15/36	Oberdornlach	13/142	—	10/14	<i>mannsdorf</i>	5/23	Oberhöchstädt	10/32
Oberbernbach	13/9	Oberdrauburg,		Oberfeldbrecht	13/147	Obergrub	28/11	Oberhöchstädt	13/147
Oberbessenbach ..	13/165	Markt	28/70	Oberfelden	13/151	Obergruben	10/14	Oberhöcking	13/58
Ober-Bessingen	18/15	Oberdrees	11/37	Oberfeldkirchen	13/31	Obergrünbach	28/14	<i>Oberhöflein</i>	28/12
Oberbettingen	11/46	Oberdreis	11/9	Oberfell	11/10	—	28/23	Ober-Hörgern	18/15
<i>Oberbettingen</i>	15/15	Oberdreisbach	11/2	Oberfellabrunn	28/11	<i>Obergrünberg</i>	14/49	Ober Hörlen	10/26
<i>Ober Beuna</i>	6/29	Oberdreselndorf ..	9/47	Oberfellendorf	13/130	Obergruna	14/26	Oberhof	4/11
Oberbeuren	13/203	Oberdrosen	28/50	Oberferrieden	13/148	Obergrunstedt	17/26	—	5/2
<i>Oberbezach</i>	27/2	Oberdrum	28/68	Ober-Finkenbach	18/13	Obergude	10/20	—	16/3
Oberbiberg	13/34	Oberdünezbach	10/3	Oberfinning	13/20	Obergünzburg,		—	17/16
Oberbibrach	13/52	Oberdürnbach	11/1	Oberfinningen	13/198	Markt	13/207	—	20/13
Oberbieber	11/9	Oberdürnbach	28/11	Oberfischach	15/17	<i>Obergurig</i>	14/19	Oberhofen	13/23
Oberbiel	10/40	Oberdürnbach	13/185	Oberfischbach	9/47	Oberhaag	28/55	—	28/39
Ober Bielau	5/29	Obererebersbach ..	13/181	—	10/36	Oberhaching	13/24	—	28/76
Oberbildein	28/51	Obererdlitz	28/23	Oberflacht	13/30	Oberhästlich	14/20	— (Ostpr.)	1/15
Oberbillig	11/51	Oberegg	13/205	Oberfladnitz	15/33	Oberhaid	10/38	—//Pleisweiler-	13/93
Oberbillingshausen	8/15	—	13/209	—	28/11	—	13/126	Ober Hohendorf ..	5/35
Oberbimbach	10/7	Oberegggenen	16/13	Oberfladungen	28/63	Oberhaidelbach	13/148	Oberhohenried	13/171
Oberbleichen	13/205	Obereggigen	16/7	Oberfladungen	13/179	Oberhain	17/20	Oberhohndorf	14/49
Oberbobritzsch	14/22	Oberehle	11/46	Oberflockenbach	16/24	—//Langenleuba ..	14/38	Oberholsten	8/50
Oberbodnitz	17/25	Oberehre	13/134	Ober-Flörshheim	18/7	Ober Halendorf	5/37	Oberholzhausen	10/4
Oberböbingen	15/15	<i>Oberehrenbach</i>	6/31	Ober-Florstadt	18/14	Oberhambach	11/3	Oberholzheim	15/7
Ober Bögendorf ...	5/17	<i>Oberreichstädt</i>	13/131	<i>Oberförschen</i>	14/19	<i>Oberhammerstein</i> ..	11/9	Oberholzklau	9/47
Oberböhmisdorf ..	17/22	Oberereichstädt	8/30	Oberfrankenhein	14/33	Oberhannsdorf	5/6	Oberhone	10/3
Oberbösa	6/50	Ober Eisenbach	15/14	Oberfrankenhohe	13/52	Oberharles	17/19	Oberhonnefeld-	
Oberboihingen	15/26	—//Sankt Julian	13/98	Oberfrauendorf	14/20	Oberharmersbach ..	16/16	Gierend	11/9
Oberbolheim	11/55	Ober Eisenhausen ..	10/26	<i>Ober Frauenwaldau</i> ..	5/19	Oberharnsbach	13/126	Oberhosenbach	11/3
Oberbränd	16/14	Ober Eisenheim,		Oberfrauenwald	13/84	Oberhart	28/49	Oberhülsa	10/5
Oberbrambach	14/46	Markt	13/169	<i>Oberfriedersdorf</i> ..	14/25	Oberharthausen	13/75	Oberhummel	13/15
Oberbrechen	10/29	Obereiseshheim	15/19	Oberfroha, Stadt	14/5	Oberhartheim	13/19	Oberhundem	9/45
Ober-Breidenbach ..	18/6	Ober Eibeln	1/25	Oberfucha	28/14	Ober Hartmanns-		<i>Ober Hußdorf</i>	5/40
Oberbreisig	11/1	Oberelbert	10/38	Oberfüllbach	13/128	dorf	5/43	Oberickelsheim	13/156
Oberbreitzbach	10/14	Oberelchingen	13/211	Oberg	8/24	Oberhasel	17/20	Oberiflingen	15/13
<i>Ober Briesnitz</i>	5/43	Ober Elfringhausen ..	9/35	Obergänserndorf	28/13	Oberhaselbach	13/61	Oberigling	13/20
Oberbrombach	11/3	Oberelldorf	13/155	Obergangkofen	13/59	<i>Oberhafslau</i>	14/49	Oberilm	17/12
Oberbruch	11/57	Oberellen	17/14	Obergartzem	11/38	Oberhattert	10/33	Oberingelbach	11/2
—	16/18	Oberellenbach	10/20	Obergebra	6/43	Oberhatzkofen	13/74	Ober-Ingelheim	18/9
Oberbruck	13/56	—	13/61	Obergeckler	11/45	Oberhaugstett	15/9	Oberirsen	11/2
Oberbrüden	15/5	Ober Ellguth	5/49	Obergeis	10/12	Oberhaun	10/12	Oberisling	13/71
Oberbrunn	13/29	—	5/53	Obergeißendorf	17/17	Oberhaunstadt	13/19	Oberissigheim	10/10
—	13/155	Oberelsbach	13/181	Ober Gennin	3/30	Oberhausen	10/38	<i>Oberjahna</i>	14/26
Oberbuchen	13/30	Oberelsdorf	14/38	Ober Gerlachshheim ..	5/37	—	11/7	Oberjahring	28/55
Oberbuchfeld	13/63	Oberelsungen	10/24	Obergermaringen	13/203	—	11/60	Oberjeckenbach	11/3
<i>Ober Buchwald</i>	5/43	Oberelvenich	11/38	Obergessertshausen ..	13/205	—	13/33	Oberjesingen	15/8
Oberburgkirchen ..	13/10	Oberelz	11/8	Obergettengrün	14/46	—	13/58	Oberjettingen	15/8
Obercarsdorf	14/20	Oberembt	11/35	Obergimpeln	16/26	—	13/93	<i>Ober Jeutritz</i>	5/56
Obercramitz	14/49	Oberemmel	11/51	Oberginsbach	15/21	—	13/105	Oberjöllenberg	9/18
Obercunewalde	14/25	Oberemmeldorf	13/131	Obergladbach	10/37	—	13/210	Ober Johnsdorf ...	5/5
Obercunnersdorf ..	14/20	Oberempfenbach	13/60	Obergläserndorf	5/41	—	13/211	—	5/15
—	14/25	Oberems	10/30	Oberglaim	13/59	—	16/8	Oberjosbach	10/37
Oberdachstetten ..	13/125	Oberende	8/40	<i>Oberglashütte</i>	16/4	—	16/17	Oberjossa	10/25
Ober Dammer	5/41	—//Osterwald	8/8	Ober Glaucha	6/21	Oberkail	28/1	Oberkail	11/52
Oberdanegg	28/18	Oberense	9/48	Ober Glauche	5/19	— a. d. Appel	13/103	Oberkaina	14/19
Oberdeggenbach ..	13/61	Ober Ense	10/2	Oberglauheim	13/198	—//Duchroth-	13/103	Ober-Kainsbach	18/13
Oberdiebach	11/10	Oberentersbach	16/16	Ober-Gleen	18/6	—, Stadt	11/27	Oberkaka	6/37
Oberdielbach	16/25	Oberereppach	15/27	Oberglogau, Stadt	5/57	Oberhautzenthal ..	28/13	Oberkalbach	10/21
Oberdielfen	9/47	Obererbach	10/38	Oberglottertal	16/9	Oberhees	9/47	Oberkammlach	13/209
Oberdiendorf	13/68	—	11/2	Obergnas	28/50	<i>Ober Heidau</i>	5/39	Ober Kapkeim	1/6
Oberdießen	13/203			Obergneus	17/25	Oberheimbach	11/10	Oberkappel	28/36

Nummern der Länder und preußischen Provinzen (fette Ziffern): 1 Ostpreußen, 8 Hannover, 9 Westfalen, 10 Hessen-Nassau, 11 Rheinprovinz, 12 Hohenzollerische, 18 Hessen, 19 Hamburg, 20 Mecklenburg, 21 Oldenburg, 22 Braunschweig,

Oberkasbach 11/9	Oberledinger Domanialmoor, Gtsbez. 8/57	Obermennig //Kretznach 11/51	Oberndorf 16/22	Oberostendorf 13/203
Oberkassel (Sieg- kreis) 11/43	Oberleichtersbach 13/166	Obermenzing 13/24	— 17/15	Ober-Ostern 18/13
Oberkastl 13/10	Oberleierndorf 13/74	Obermerzbach 13/167	— 17/26	Oberrottendorf 14/27
Oberkatz 17/19	Oberleinach 13/185	Obermettingen 16/7	— 28/25	Oberrotterbach 13/74
Oberkaufungen 10/16	Oberleinleiter 13/130	Obermichelbach 13/129	— 28/39	— 13/93
Ober Kehle 5/19	Oberleiterbach 13/155	— 13/135	— am Neckar, Stadt 15/30	Ober Ottitz 5/61
Oberkemmathen 13/129	Oberlembach 28/10	Obermiesau 13/98	— an der Ebene 28/20	Oberottmarshausen 13/213
Oberkerbswalde 1/38	Oberlemnitz 17/22	Obermiethnach 13/71	— an der Melk, Markt 28/21	Ober Panthenau 5/15
Oberkessach 15/21	Oberlemp 10/40	Obermillstatt 28/70	— bei Raabs 28/23	Ober- parschenbrunn 28/11
Ober Kesselsdorf 5/40	Oberlengenhardt 15/9	Ober Mittel Falken- hain 5/30	— in Tirol 28/77	Oberpeiching 13/210
Ober-Kinzig 18/13	Oberlengsfeld 10/12	Ober Mittlau 5/23	—, Markt 28/44	Ober Penzig- hammer 5/29
Oberkirch, Stadt 16/15	Oberlenningen 15/26	Obermißnitz 28/12	Oberndorfmark 8/30	Oberperfuß 28/76
—//Zewen- — 11/51	Ober Leschen 5/43	Obermißstadt 18/10	Oberneisen 10/36	Oberperl 11/49
Oberkirchberg 15/34	Ober Lesten 5/8	Ober-Modau 18/11	Obernessa 6/37	Oberpetersdorf 28/19
Oberkirchen 9/44	Oberleuken 11/49	Obermöggersheim 13/129	Obernesselbach 13/156	Oberpfaffenhofen 13/29
— 11/3	Oberleupten 17/11	Obermöllern 6/37	Obernetphen 9/47	Oberpfammenshiel 14/48
— 28/25	Ober Leutmannsdorf 5/17	Obermöllrich 10/5	Oberneubrunn 17/18	Oberpfammern 13/13
Oberkirn 11/44	Oberlibbach 10/37	Ober-Mörlen 18/14	Oberneuberg 28/53	Oberpfraundorf 13/67
Oberkirnach 16/6	Ober Lichtenau 5/37	Obermörrater 11/23	Oberneuching 13/14	Oberpieckenhain 14/33
Oberkleen 10/40	Oberlichtenau 14/5	Obermörtsbach 10/33	Oberneudorf 16/22	Oberpiebing 13/75
Ober-Klein- Gumpen 18/13	— 14/24	Obermohr 13/96	Oberneufnach 13/209	Oberpierscheid 11/48
Oberkleinich 11/44	Ober-Liebersbach 18/8	Ober Moie 5/12	Oberneukirchen 13/23	Oberpiesting 28/24
Ober-Klingen 18/12	Oberliederbach 10/30	— 5/40	—, Markt 28/29	Oberpindhart 13/60
Oberklobikau 6/29	Oberlienz 28/68	Obermolbitz 17/11	Oberneuland- Rockwinkel 23/3	Oberpirk 14/47
Oberknöringen 13/201	Oberliezheim 13/198	Ober-Moos 18/17	Oberneumais 13/70	Oberpleichfeld 13/175
Oberkochen 15/4	Oberlimberg 27/6	Obermorschoiz 11/47	Oberneumark 14/49	Oberpleis 11/43
Oberköblitz 13/62	Oberlimd 13/81	Obermoschel, Stadt 13/103	Ober Neundorf 5/29	Oberpleiskirchen 13/10
Oberköditz 17/20	—, Stadt 17/24	Ober-Mossau 18/13	Ober Neureuth 13/83	Oberpöllnitz 17/15
Oberköllnbach 13/59	Ober Linda 5/37	Obermotzing 13/75	Oberneuschönberg 14/22	Oberpörling 13/80
Oberköst 13/126	Ober Linde 5/37	Obermühlbach 13/46	Oberneufeld 8/12	Oberpörlitz 17/12
Oberkohlstätten 28/60	Oberlindach 13/139	— 28/69	Oberngrub 13/126	Ober Pomsdorf 5/5
Oberkollbach 15/9	Oberlindhart 13/61	Obermühlhausen 13/20	Obernhain 10/39	Oberpoyritz 14/21
Oberkollwangen 15/9	Ober Lindow 3/31	Obermünchen 13/60	Obernhäusen 10/7	Ober Prauske 5/42
Oberkonnersreuth 13/127	Oberlinxweiler 27/8	Obermünstertal 16/13	Obernheim 15/6	Oberpreilipp 17/21
Ober- konradswaldau 5/36	Oberlistingen 10/24	Ober-Mumbach 18/8	— Kirchenarn- bach 13/96	Oberpreuschwitz 13/127
Oberkoskau 17/22	Oberlödla 17/11	Obermurach 13/66	Obernhof 10/36	Ober Pritschen 5/24
Oberkossa 17/11	Oberlöstern 11/47	Obermusbach 15/13	Ober Niedr Ölsa 5/42	Oberpullendorf, Markt 28/19
Ober Kostenz 11/11	Oberloiben 28/14	Obermuschütz 14/26	Obernigk 5/19	Oberpurkla 28/61
Oberkotzau 13/140	Oberloisdorf 28/19	Ober//Mutschelbach 16/19	Obernitz 17/26	Oberputzkau 14/19
Oberkreuzberg 13/53	Oberlommatsch 14/26	Obermylau 14/47	Obernitz 17/21	Oberquell, Markt- flecken 5/27
Oberkreuzstetten 28/17	Oberloquitz 17/21	Obernalb 28/11	Obernjesa 8/15	Oberquembach 10/40
Ober Kriegstedt 6/29	Oberlosa 14/47	Obernamkau 13/81	Obernkirchen, Stadt 8/3	Oberrabnitz 28/19
Oberkrumbach 13/137	Ober Ludwigsdorf 5/29	Obernau 9/47	Obernondorf 28/25	Oberradach 13/129
Oberküps 13/155	Oberlübbe 9/25	— 11/2	Obernried 13/48	Oberraden 11/9
Ober Kunzendorf 5/5	Oberlützingen 11/8	— 13/165	Obernschreez 13/127	— 11/45
Ober Kunzendorf 5/53	Oberlungitz 28/53	— 15/32	Obernsees 13/127	Oberrakitsch 28/61
— 5/53	Oberlungwitz, Stadt 14/7	Obernaundorf 14/21	Oberntief 13/156	Oberrammingen 13/209
Oberkurzheim 28/54	Oberlustadt 13/95	Ober-Nauses 18/12	Oberntudorf 9/19	Ober-Ramstadt 18/11
Oberlaa 28/7	Obermässing 13/138	Oberneck 9/22	Obernüst 10/14	Oberranschütz 14/34
Oberlahnstein, Stadt 10/35	Obermaiselstein 13/214	Oberneck 28/76	Obernußdorf 28/68	Oberrathen 5/6
Oberlehr 11/2	Ober Mahlau 5/19	— am Inn, Markt 28/35	Obernwöhren 26/2	Oberravelsbach 28/11
Oberlaimbach 13/152	Obermallebern 28/13	Obernbreit, Markt 13/175	Obernzell, Markt 13/83	Oberredwitz 13/158
Ober-Lais 18/10	Obermarbach 13/12	Obernburg 10/4	Obernzenn, Markt 13/156	Oberreichenau 14/47
Oberlamm 28/50	Obermarchtal 15/11	—, Stadt 13/182	Oberoberndorf 13/126	Ober Reichenbach 5/29
Oberlamm 8/46	Obermarkertal 15/11	Oberndorf 8/39	Ober Ochtenhausen 8/37	Oberreichenbach 10/8
Oberlangen 5/9	Obermarkersdorf, Markt 28/11	— 9/47	Oberrade 8/21	— 13/139
— 5/29	Obermarsberg, Stadt 9/32	— 10/8	Oberoderwitz 14/25	— 13/211
— 5/40	Obermarschacht 8/34	— 10/18	Oberöfflingen 11/52	— 14/22
Oberlangenstadt 13/141	Obermarxgrün 14/46	— 10/27	Oberöffen 11/2	— 15/9
Ober Langenwaldau 5/39	Obermaschwitz 6/32	— 10/40	Oberölsbach 13/63	Oberreidenbach 11/3
Oberlangheim 13/144	Obermaßfeld- Grimmenthal 17/19	— 12/2	Ober Örtmannsdorf 5/37	Oberreifenberg 10/30
Oberlanzendorf 28/7	Obermaubach- Schlagstein 11/55	— 13/13	Oberötzdorf 13/83	Oberreifen 17/26
Oberlasscheid 11/48	Obermauerbach 13/9	— 13/45	Oberöwisheim 16/17	Oberreith 28/57
Oberlatein 28/49	Obermedlingen 13/198	— 13/55	Ober Ofleiden 18/6	Oberreitnau 13/206
Oberlauch 11/48	Obermedlingen 13/198	— 13/57	Ober Oberravelsbach 28/11	Oberreitnau 13/206
Oberlauchringen 16/7	Obermehlen 11/48	— 13/63	Oberredwitz 13/158	Oberreitnau 13/206
Oberlauda 16/27	Obermehler 17/23	— 13/80	Oberreichenau 14/47	Oberreitnau 13/206
Ober-Laudenbach 18/8	Obermeilingen 10/37	— 13/84	Ober Reichenbach 5/29	Oberreitnau 13/206
Oberlauken 10/39	Obermeisingen 10/13	— 13/103	Ober Reichenbach 5/29	Oberreitnau 13/206
Oberlauringen 13/172	Obermeiser 10/13	— 13/139	Ober Reichenbach 5/29	Oberreitnau 13/206
Oberlauter 13/128	Obermeising 28/14	— 13/143	Ober Reichenbach 5/29	Oberreitnau 13/206
Oberlauterbach 5/35	Obermeitingen 13/20	— 13/156	Ober Reichenbach 5/29	Oberreitnau 13/206
— 13/25	Obermeitingen 13/20	— 13/178	Ober Reichenbach 5/29	Oberreitnau 13/206
— 13/74	Obermelsungen 10/19	— 13/199	Ober Reichenbach 5/29	Oberreitnau 13/206
— 14/45	Obermenden 11/43	— 15/32	Ober Reichenbach 5/29	Oberreitnau 13/206
	Obermendig 11/8	— 16/21	Ober Reichenbach 5/29	Oberreitnau 13/206

2 Berlin, 3 Brandenburg, 4 Pommern, 5 Schlesien, 6 Prov. Sachsen, 7 Schleswig-Holstein, Lande, 13 Bayern, 14 Land Sachsen, 15 Württemberg, 16 Baden, 17 Thüringen, 23 Bremen, 24 Anhalt, 25 Lippe, 26 Schaumburg-Lippe, 27 Saarland, 28 Österreich

Oberriexingen — Obing

Alphabetisches Verzeichnis der Gemeinden

Oberriexingen, Stadt	15/35	Oberschoderlee ...	28/17	Obersteina	14/24	Obertshausen	18/19	Oberweissach	15/5
Oberriembach	13/152	Oberschöbling ...	17/20	—	14/37	Obertsrot	16/21	Oberweißbach	
—	15/24	Oberschöllnbach ..	13/132	Obersteinabrunn ..	28/11	Obertürken	13/69	(Thür. Wald),	
Oberriemsingen ..	16/9	Oberschöna	14/22	Obersteinach	15/17	Oberüttfeld	11/48	Stadt	17/20
Oberrieringen	13/198	Oberschöna	10/11	Obersteinbach	13/152	Oberuffhausen	10/14	Oberweißbach ..	13/145
Oberrißdorf	6/27	Oberschönbach	13/9	—	13/153	Oberuhldingen	16/5	—	13/150
Oberrod	6/49	Oberschönbronn ..	13/133	—	13/171	<i>Oberuhna</i>	14/19	—	28/29
—	10/33	Ober Schönbrunn ..	5/37	—	14/34	Ober Ullersdorf ..	3/38	Oberweißbrunn ..	13/181
Oberrodach	13/141	Oberschöneberg ..	13/197	—	15/27	Oberullersdorf ..	14/28	Ober Weistritz ...	5/17
Oberrode	10/7	Oberschöneegg	13/202	—, sächs. Anteil ..	14/38	Oberulrain	13/55	Oberwellenborn ..	17/21
Ober-Roden	18/12	Ober Schönfeld	5/23	Obersteine	5/6	Ober- und Mittel-		Oberwerba	10/4
Oberrodenbach ..	10/10	Oberschönhagen ..	25/1	Obersteinebach ..	11/2	ebersbach	14/23	Ober Werbe	10/1
Oberroblingen ..	6/33	Ober-Schönmatten-		Ober Steinkirch ..	5/37	(Ober- u. Unter-)//		Oberwerrn	13/184
— am See	6/27	wag	18/8	Oberstenfeld	15/23	Gersprenz	18/13	Oberwerschen ...	6/37
Oberrodern	14/23	Oberschondorf	13/20	Oberstenweiler ..	16/5	<i>Ober und Unter</i>		Oberwesel, Stadt ..	11/10
Oberröppisch	17/15	Oberschopfheim ..	16/11	Oberstetten	15/24	<i>Theorofen</i>	4/33	Oberwestern	13/164
Oberrosław	13/158	<i>Ober Schreibendorf</i> ..	5/18	—	15/25	Oberurbach	15/36	Oberwetz	10/40
Oberrohn	17/19	Oberschöpf	16/27	Oberstimm	13/19	Oberurff	10/5	Oberweyer	10/29
Ober Rohnstock ..	5/35	Oberschützen	28/60	Oberstinkenbrunn,		Oberursel (Taunus),		Ober-Widdersheim	18/10
Oberrohr	13/205	Oberschwarzenbach	13/54	Markt	28/11	Stadt	10/32	Oberwiederstedt ..	6/26
—	28/53	Oberschwandorf ..	15/9	Oberstockstall	28/22	Obervellach, Markt	28/70	Oberwiera	14/7
Oberrohrbach	28/13	Oberschwalben	1/22	Oberstößwitz	14/26	Obervellmar	10/16	Oberwies	10/36
Oberrombach	10/14	Oberschwamigen ..	13/129	Oberstoppel	10/14	Oberviechtach,		Oberwiesen	13/97
Oberroning	13/74	Oberschwappach ..	13/171	Oberstorcha	28/50	Markt	13/66	Oberwiesenacker ..	13/67
Ober-Rosbach	18/14	Oberschwärza	28/61	Oberstötzingen ..	15/18	Oberviehbach	13/50	Oberwiesenbach ..	13/205
Oberrosenauer-		Oberschwarzach ..	13/169	Ober Stradam	5/7	Obervogau	28/55	<i>Ober Wiesenthal</i> ..	5/10
wald	28/25	—	16/25	Oberstrahlbach ..	28/25	Obervogelgesang		Oberwiesenthal,	
Oberrospe	10/18	Oberschweideldorf ..	5/6	Oberstrahwalde ..	14/25	(Kreis Pirna) ...	14/27	Kurort, Stadt ..	14/4
Oberrossau	14/38	Oberschweinbach ..	13/17	<i>Ober Streit</i>	5/17	Obervolkach	13/169	Oberwihl	16/3
Oberroßbach	10/27	Oberschwöditz	6/37	Oberstreit	11/7	Obervorschütz	10/5	Oberwildenau	13/65
—	10/33	Obersdorf	3/31	Oberstreu	13/179	Oberwachungen ..	15/11	Oberwillingen	17/12
—	13/147	—	6/33	Ober Struse	5/2	Oberwälden	15/16	Oberwind	17/18
Oberroßla	17/26	—	9/47	Ober Stüter	9/35	Oberwaiz	13/127	Oberwindach	13/20
Oberrot	15/5	—, Markt	13/144	Oberstützengrün ..	14/48	Oberwald	28/62	Oberwinden	16/8
Oberroth	13/12	Oberseelbach	28/17	Obersülzen	13/94	Oberwaldbach	13/201	Oberwinkel	14/7
—	13/202	Ober-Seemen	10/37	Obersüßbach	13/60	Oberwaldbehungen	13/179	Oberwinter	11/1
Oberrothenbach ..	14/49	Ober-Seibertenrod ..	18/6	Obersuhl	10/20	Oberwalden	5/62	Oberwirbach	17/20
Oberrotweil	16/9	Ober-Seifersdorf ..	14/28	Obersulmetingen ..	15/7	<i>Ober Waldenburg</i> ..	5/21	Oberwittbach	13/178
Ober Rudelsdorf ..	5/37	Oberseifenbach	14/22	Obersulz, Markt	28/9	Oberwalgern	10/18	Oberwittelsbach ..	13/9
<i>Ober Rüstern</i>	5/39	Oberselters	10/29	Obersulzbach	13/96	Oberwallenstadt ..	13/144	Oberwittighausen ..	16/27
Oberrußbach	28/13	Ober-Sensbach	18/13	—	13/125	Oberwallmenach ..	10/35	Oberwittstadt	16/22
Obersachsverfen ..	6/43	Ober-Setzen	9/47	Obersunzing	13/75	Oberwalluf	10/34	Oberwitz	5/49
<i>Obersäckingen</i> ..	16/3	Obersetzen	9/47	Obersunderstedt ..	17/26	Oberwaltersdorf,		Oberwölbling,	
Obersafen	28/53	Obersfeld	13/173	Obertalheim	15/20	Markt	28/6	Markt	28/20
Obersaida	14/8	Obersgegen	11/45	Obertalheim	15/20	Oberwambach	11/2	Ober-Wöllstadt ..	18/14
Obersaifen	28/53	Obershagen	8/26	Obertaufkirchen ..	13/23	Oberwang	28/39	Oberwölz, Stadt ..	28/59
<i>Obersalbach</i>	27/5	Obershausen	10/31	Obertautendorfer-		Oberwangen	16/7	—Umgebung	28/59
<i>Ober Salzbrunn</i> ..	5/21	Obersichte	22/2	amt	28/14	Oberwangenbach ..	13/60	Oberwössen	13/31
Obersasbach	16/18	Obersiebenbrunn ..	28/9	Oberteisendorf	13/21	Oberwappenöst ...	13/56	Oberwöhlbach	13/128
Ober-Saulheim	18/7	Ober Siegersdorf ..	5/25	Oberteuringen	15/14	Oberwarmerstei-		Oberwolfach	16/16
Obersayn	10/33	<i>Obersiegsdorf</i>	13/31	Obertentschenthal ..	6/27	nach	13/127	Oberwünsch	6/31
Oberschaar	14/22	Obersiemau	13/123	Oberthal	27/8	Ober Waroldern ..	10/22	<i>Oberwürschnitz</i> ..	14/9
Ober-Scharbach ..	18/8	Obersimonswald ..	16/8	Oberthalhausen ..	10/20	Oberwart, Markt ..	28/60	Oberwürschnitz ..	14/46
Oberschreckenbach	13/151	Obersinn	13/168	Oberthau	6/29	Oberwartha	14/21	Oberwürzbach	27/7
Oberscheden	8/21	Obersöchering	13/33	Obertheres	13/171	<i>Oberwasser</i>	16/18	Ober Wüstegiersdorf	5/21
Oberschefflenz ..	16/25	Obersöllbach	15/27	Oberthern	28/11	Oberwasungen	13/128	Oberwüsten	25/2
Oberscheibe	14/4	Obersohland		Ober Thiemendorf ..	5/37	Oberwattenbach ..	13/59	Ober Zauche	5/27
<i>Oberscheidental</i> ..	16/22	a. Rotstein	14/25	Oberthingau	13/207	Oberweg	28/54	Oberzeitlarn	13/10
Oberscheidweiler ..	11/52	Obersontheim	15/17	Ober Thomas-		Oberwegfurth	18/17	Oberzeitring, Markt	28/54
Oberscheinfeld	13/152	Ober-Sorg	18/6	waldau	5/23	Oberweid	17/14	Oberzeitlbach	13/9
Oberscheld	10/27	Obersotzbach	10/8	Oberthürheim	13/215	Ober Weidbach	10/26	Oberzell	10/21
Oberschelden	9/47	Oberspays	11/10	Oberthulba	13/170	Oberweiden	28/9	—	13/73
Oberschindmaas ..	14/7	Oberspeltach	15/10	<i>Oberthumeritz</i>	28/12	— O. S.	5/53	—	13/131
Oberschledorn	9/32	Oberspierz	17/23	Obertiefenbach	10/31	Oberweier	16/11	Oberzella	17/14
Oberschleichach ..	13/171	Oberspiesheim	13/169	—	10/35	—	16/18	Oberzettzcha	17/11
Oberschleifen	1/22	Obersprockhövel ..	9/35	—	28/53	—	16/19	Oberzeuzheim	10/29
Oberschleißheim ..	13/24	Oberstation	15/11	Obertilliach	28/68	—	16/21	Ober Zieder	5/36
Oberschlema,		Oberstadt	17/18	Obertitz	14/33	Oberweikertshofen	13/17	Oberzier	11/55
Radiumbad	14/48	Oberstadtfeld	11/46	Ober Topfstedt	6/50	Oberweiler	11/45	Oberzissen	11/1
Oberschlettenbach ..	13/93	<i>Oberstaucha</i>	14/26	Obertraubenbach ..	13/48	—	16/13	Oberzögersdorf ..	28/13
Oberschlierbach ..	28/32	Oberstauten	13/214	Obertraubling	13/71	— i. Tal	13/98	<i>Oberschörnnewitz</i> ..	14/34
Ober Schmaradt	5/53	Oberstautenbach ..	13/98	Obertraun	28/30	Oberweilersbach ..	13/130	<i>Oberzwahren</i>	10/16
Oberschmeien	12/2	Oberstdorf	13/214	Obertrebra	17/26	Oberweiler-		Oberzwota	14/45
Oberschmiedeberg ..	14/4	Obersteben	13/146	Obertrennbach	13/51	Tiefenbach	13/98	Obgrün	28/51
Ober-Schmitten	18/10	Oberstedem	11/45	Obertrieb	14/46	Oberweiling	13/67	Obhausen	6/31
Oberschmon	6/31	Oberstedten	10/32	Obertrubach	13/149	Oberweimar	10/18	<i>Obhausen Johannis</i>	6/31
Oberschneiding	13/75	Ober Steffenshagen	20/12	Obertrübenbach ..	13/73	Oberweis	11/45	— Nikolai	6/31
Oberschneitbach ..	13/9	Oberstein, Stadt//		Obertrum	28/44	— Petri	6/31	— Petri	6/31
		dar-	11/3	<i>Ober Tschirnau</i>	5/8	Oberweisenborn ..	10/14	Obing	13/31

Nummern der Länder und preußischen Provinzen (fette Ziffern): 1 Ostpreußen, 8 Hannover, 9 Westfalen, 10 Hessen-Nassau, 11 Rheinprovinz, 12 Hohenzollerische, 18 Hessen, 19 Hamburg, 20 Mecklenburg, 21 Oldenburg, 22 Braunschweig,

Obisch	5/27	Oderfurt O. S.	5/61	Ölbronn	15/35	Öschingen	15/32	Offenseth//Groß...	7/13
Obischau	5/11	Odergrund	5/49	Ölbrück	5/42	Ösdorf	9/19	—//Klein	7/13
Oblath	3/41	Oderhain	5/46	Oelde, Kirchspiel..	9/2	Oesdorf	13/134	Offenstetten	13/55
Obleven	1/29	—	5/46	—, Stadt	9/2	Ösede	8/53	Offenthal	18/19
Obliers	11/1	Oderhoh	5/49	Öerse	8/26	—, Kloster	8/53	Offenwarden	8/45
Obolin	1/18	Oderhorst	5/27	Öigershausen	9/47	Oesfeld	13/183	Offhausen	11/2
Obraberg	3/41	Oderin	3/32	Öilingen//Stirpe...	8/54	Oesingen//Groß ..	8/31	Offheim	10/29
Obra Hauland//Alt	3/41	Odermünde	4/11	Ölixdorf	7/18	Oeslau	13/128	Offingen	13/201
Obrigheim	13/94	Odernheim	13/103	Ölkassen	22/5	Össelse	8/19	—	15/31
—	16/25	—//Gau-	18/7	Oelknitz	17/25	Oeste-Königswiek	6/27	Offleben	22/4
Obrighoven-		Oedersbach	10/31	Oelkofen	13/13	Oesterbehringen	17/16	—//Preußisch ..	6/6
Lackhausen	11/28	Oedersberg	10/27	Ölkofen	15/31	Oesterberg	13/138	Offnadingen	16/9
Obritz	28/11	Oedershausen	10/1	Öllingen	10/33	Österborstel	7/11	Offstein	18/20
Obritzberg	28/20	Oedersteine	5/14	—	15/34	Österdeichstrich	7/11	Offleiden//Nieder	18/6
Obschermwingken		Oedert	11/44	Oellingen	13/183	Östereiden	9/41	—//Ober	18/6
//Groß	1/18	Odertal O. S.	5/49	Oellschütz	14/33	Österfeld//Annen		Offterdingen	15/32
—//Klein	1/18	— (Ostpr.)	1/4	Ötper	22/2	Stankt	7/11	Offtering	28/33
Obscherminken ..	1/9	Oderwalde	5/46	Öts//Klein	5/14	Oesterholz	25/1	Offteringen	16/7
—	1/14	Oderwanz	5/49	Oels//Klein	5/13	Österitz	6/39	Ofterschwang	13/214
Obschruten	1/18	Oderwiese	5/59	—, Stadt	5/13	Oesteröda	17/20	Oftersheim	16/24
Obschütz	6/37	Oderwinkel	5/59	Oelsa	14/20	Österweg	9/20	Ogen	5/50
Obsendorf	5/12	Oderwitz	5/2	—	14/25	Österwiehe	9/28	Ogenbargen	8/55
Obsteig	28/75	—	14/33	Ölsa//Klein	5/42	Oestheim	13/151	Oggau	28/8
Ochelhermsdorf ..	5/31	Odeweg	8/43	Ölsberg	10/35	Oestinghausen	9/48	Oggelsbeuren	15/11
Ochelmitz	6/21	Odshiem	8/39	Ölsburg	22/2	Östrich	9/40	Oggelshausen	15/31
Ochotz	5/59	Odoyen	1/29	Ölschen	5/22	—	10/34	Oggenhausen	15/18
Ochsenbach	15/35	Odritten	1/28	Oelse üt	14/35	Östringen	16/17	Oggerschütz	3/41
—	16/23	Öbelitz	4/4	Ölse	5/17	Oestrigen	21/6	Oggersheim, Stadt..	13/100
Ochsenberg	15/18	Oebisfelde, Stadt	6/4	Ölsen	3/33	—	22/3	Ogkeln	6/39
Ochsenburg	15/19	Oebisfelde-Kalten-		—	6/41	Ötigheim	16/21	Ogonken	1/16
Ochsendorf	8/31	dorf, Stadt	6/4	—	6/52	Ötinghausen	9/22	Ogrodtken	1/31
Ochsenfeld	13/131	Oeblarn	28/57	—	11/2	Ötisheim	15/35	Ogrosen	3/20
Ochsenfurt, Stadt.	13/183	Oebles-Schlechte-		Oelsen	14/27	Ötjendorf	7/19	Ohe	7/15
Ochsenhart	13/157	witz	6/29	Oelengrund	14/20	Ötlingen	16/12	Ohlangen	13/138
Ochsenhausen	15/7	Öchelhausen	9/47	Ölshausen	10/24	Ötlingen-Teck	15/26	Ohlau, Stadt	5/14
Ochsenhaal	14/37	Öchlitz	6/31	Ölsig	6/34	Ötmannshausen ..	10/3	Ohldorf (Ostpr.) ..	1/20
Ochsenwänder	19	Öchsen	17/14	Oelsitz	14/23	Ötscher	3/40	Ohle	9/29
Ochsenwang	15/26	Oed	13/65	Oelsnitz	14/23	Oettelin	20/7	Ohlenberg	11/9
Ochshausen	10/16	—	28/25	— i. Erzgeb.,		Oettern	17/26	Ohlendorf	8/1
Ochtelbur	8/55	—	28/63	—, Stadt	14/9	Oettern-Bremke ..	25/1	—	8/7
Ochtendung	11/8	—, Markt	28/5	—, Stadt	14/46	Oetttersdorf	17/22	—	8/17
Ochtenhausen//		Ödekoven	11/37	Oelze	17/20	Oettingen i. Bay.,		—	8/32
Nieder	8/37	Ödelshiem	10/13	Oelzschau	6/35	—, Stadt	13/212	Ohlenhard	11/1
—//Ober	8/37	Ödelum	8/20	—	14/33	Oettingshausen ..	13/128	Ohlenrode	8/11
Ochtersum	8/20	Ödeme	8/34	Oening	13/45	Ötz	28/75	Ohlenstedt	8/40
Ochtmannien	8/2	Oedenberg	13/143	Öningen	8/35	Oetzen	8/36	Ohletal	5/18
Ochtmersleben	6/19	Ödenwaldstetten	15/25	Önsbach	16/18	Ötzen//Ahsen-	22/2	Ohlsbach	16/15
Ochtmissen	8/34	Öderan, Stadt	14/6	Oepfershausen	17/19	Oetzendorf	8/36	Ohlstadt	13/18
Ochtrup	9/14	Ödernhardt	15/36	Öpfingen	15/11	Ötzingen	10/38	Ohlstedt//Wohldorf	
Ockenfels	11/9	Öderquart	8/42	Öpitz	6/52	Oetzsch	6/29	und	19
Ockenheim	18/9	Ödesse	8/24	Oepping	28/36	—	14/37	Ohlstorf	28/30
Ockens	8/5	Ödheim	15/19	Örbke	8/30	—Markkleeberg ..	14/36	Ohlum	8/24
Ockert	28/16	Öeding	9/1	Ördinghausen	8/2	Öventrop	9/30	Ohlweiler	11/11
Ockerwitz	14/21	Ödingen	9/44	Örel	8/37	Övenum	7/21	Ohnbach	13/98
Ockfen	11/49	—	11/1	Oer-Erkenschwick	9/13	Översee	7/5	Ohmden	15/26
Ockholm	7/7	Ödsbach	16/15	Örie	8/10	Öynhausen	9/23	Ohmen//Nieder	18/6
Ocklitz	5/2	Oedt	11/20	Öring	7/17	Oeynhausen, Bad,		—//Ober	18/6
Ockrilla	14/26	—	28/50	Oerlenbach	13/174	—, Stadt	9/25	Ohmenhausen	15/29
Oekstadt	18/14	— an der Wild ..	28/23	Oerlinghausen,		Oferdingen	15/29	Ohmenheim	15/4
Odagsen	8/13	Öffingen	15/36	—, Stadt	25/2	Offdilln	10/27	Ohmes	18/6
Odderade	7/20	Öfingen	16/1	Oerlsdorf	17/24	Offelten	9/24	Ohmswalde	1/33
Odelshofen	16/10	Öfingen	16/3	Örral	8/31	Offen	8/28	Ohnastetten	15/29
Odelzhausen	13/12	Ögeln	3/2	—	8/35	Offenau	15/19	Ohndorf	8/3
Odenbach	13/98	Oegeln	3/27	Örsberg	7/16	— (Ostpr.)	1/29	Ohnhorst	8/31
Odenhof	11/37	Oegenbostel	8/26	Örsdorf	7/15	Offenbach	10/27	Ohof	8/24
Odenhausen	10/40	Oeglitzzsch	6/29	—	7/17	— am Glan	11/3	Ohorn	14/24
—	18/15	Ögnitz	3/35	Oertelshain	14/7	— a. M.	18/4	Ohren	8/5
Odenheim	16/17	Oehling	28/5	Örtmannsdorf	5/37	— a. d. Queich ..	13/99	Ohr	8/53
Odensachsen	10/14	Oehlich	14/25	—//Nieder	5/37	Offenbau	13/138	Ohrbeck	8/53
Odenthal	11/42	Öhna	6/34	—//Ober	5/37	Offenberg	13/49	Ohrdorf	8/31
Oder	13/47	Oehna	14/19	Örzen	8/34	Offenbüttel	7/20	Ohrdruf, Stadt	17/16
Oderbeltsch	5/8	Öhningen	16/2	Oes	18/14	Offenburg, Stadt ..	16/15	Ohrle	8/37
Oderberg i. Mark,		Oehrbach	13/174	—	18/14	Offendorf	13/72	Ohren	10/29
Stadt	3/1	Oehrenstock	17/12	Ösbern	9/40	Offenhausen	13/137	Ohrenbach	13/151
Oderbrück	5/61	Öhringen, Stadt ..	15/27	Öschebüttel	7/18	—, Markt	28/40	Ohrnsbach	16/9
Oderding	13/33	Ökoven	11/19	Öschelbronn	15/8	Offenheim	18/7	Ohrnsen	8/42
Oderdeck	3/41	Ölber am weißen		—	15/36	Offensen	8/22	Ohrnberg	15/27
Oderfelde	5/59	Wege	22/6	—	16/20	—	5/28	Ohrsee	7/15
Oderfest	5/59								

Ohrsen	25/1	Oldersum	8/57	Oppau	5/36	Orschen	1/11	Ossig//Groß	5/10
Ohrsleben	6/6	Olderup	7/7	—, Stadt	13/94	Orsberg	11/9	—//Klein	5/10
Ohrstedt//Oster	7/7	Oldesloe, Bad, Stadt	7/19	Oppelhain	3/32	Orscholz	11/49	—//Nieder	6/21
Ohrstedt//Wester	7/7	Oldhorst	8/26	Oppeln	8/39	Orschweier	16/11	—//Wendisch	5/29
Ohrte	8/47	Oldinghausen	9/22	— Nord, Forst, Gtsbez.	5/59	Orsenhausen	15/7	Obla	17/22
Ohrtermersch	8/47	Oldisleben	17/23	— Ost, Forst, Gtsbez.	5/59	Orsfeld	11/45	OBling	14/24
Ohrum	8/17	Oldsum-Klimum	7/21	—, Stadt	5/58	Orsingen	16/4	OBmannstedt	17/26
Ohu	13/59	Oleschku	5/49	Oppelsbohm	15/36	Orsoy, Land	11/23	OBmaritz	17/25
Oidtweiler	11/57	Oletzko//Klein	1/26	Oppelsdorf, Bad	14/28	—, Stadt	11/23	OBnig//Groß	3/22
Oie	4/7	Olfen	18/13	Oppelwitz	3/41	Ort	13/84	—//Klein	3/22
Oisnitz	28/49	—, Kirchspiel	9/9	Oppen	11/47	— im Innkreis	28/35	Ossüwen	1/19
Oiste	8/43	—, Stadt	9/9	Oppenau	16/15	Ortelsdorf	14/6	Ossum-Bösinghoven	11/20
Oitzen	8/36	Olganitz	14/37	Oppenberg	28/57	Ortelsburg, Stadt	1/33	Ossupönen	1/18
Oitzendorf	8/36	Olgersdorf	28/17	Oppendorf	1/29	Ortenberg	16/15	Ostau	1/16
Okarben	18/14	Olgshofen	13/202	—	7/14	Ortrand	18/10	Ostbarthausen	9/20
Okel	8/2	Olk	11/51	—	9/24	Orth a. Fehmarn	7/12	Ostbense	8/59
Oken//Wehren	7/11	Ollarzried	13/208	Oppenheim, Stadt	18/18	Orth an der Donau, Markt	28/9	Ostbevern	9/16
Oker	22/6	Ollendorf	17/26	Oppenheim, Stadt	18/18	Ortling	13/210	Ostbüderich	9/48
Okriffel	10/30	—	20/15	—//Wies-	18/20	Ortlfingen	13/215	Ostbüren	9/49
Okrilla//Ottendorf	14/21	Ollern	28/22	Oppenrod	18/15	Ortmannsdorf	14/49	Ost Dievenow	4/2
Okrongeln	1/30	Ollersbach	28/20	Oppenwehe	9/24	Ortowitz	5/46	— O. S.	5/59
Oland	7/7	Ollersdorf	28/9	Oppenweiler	15/5	Ortrand, Stadt	6/25	— (Ostpr.)	1/23
Olbandorf	5/18	— im Burgenland	28/51	Opperau	5/2	Ortshausen	22/3	Ostedt	8/36
—	28/51	Ollheim	11/37	Opperrhausen	22/3	Ortwig	3/31	Osteel	8/58
Olbernau, Stadt	14/8	Ollmuth	11/51	Oppershausen	6/45	Orupönen	1/23	Ostelsheim	15/9
Olberode	10/25	Ollndorf	20/13	—	8/28	Orxhausen	22/3	Osten	5/8
Olbersdorf	5/5	Ollsen	8/32	Oppersdorf	5/56	Osann	11/52	—	8/39
—	5/9	Olm//Nieder-	18/18	—	13/71	Osburg	11/51	Ostenaу	7/7
—	5/15	—//Ober-	18/18	Oppershausen	6/45	Oschätzchen	6/25	Ostendorf	8/37
—	14/28	Olmscheid	11/48	—	8/28	Oschatz, Stadt	14/37	—	8/40
—	28/11	Olnhausen	15/19	Oppershofen	18/14	Oschekau	1/32	—	13/215
— b. Frankenstein	5/5	Olpe	9/45	Oppertshausen	11/11	Oscheringken	1/15	Ostenfeld (Krs. Husum)	7/7
— i. Schlesien	5/5	—, Stadt	11/42	Oppertshofen	13/199	—	1/19	— (Krs. Rendsburg)	7/15
— //Groß	5/5	Olpnitz	7/1	Oppin	6/32	Oschersleben (Bode), Stadt	6/10	Ostenfelde	8/50
— O. S.	5/57	Olsberg	9/32	Oppingen	15/34	Oschersleben, Forst Gtsbez.	6/10	—	8/53
Olbersleben	17/26	Olsbrücken	13/96	Oppitz	14/19	Oschersleben// Klein	6/17	—	9/16
Olching	13/17	Olschau	1/32	Oppnitz	14/37	Oschick	5/49	Ostenholz	8/30
Oldau	8/28	—//Groß	1/32	Oppurg	28/5	Oschietzko	5/62	Ostenland	9/26
Oldeborg	8/55	—//Klein	1/32	Oranienbaum, Stadt	17/21	Oschke	1/18	Ostenwalde	5/51
Oldenborstel	7/15	Olschewen	1/29	Oranienbaumer Heide, Gtsbez.	24/7	Oschnaggern	1/17	—	8/46
Oldenbüttel	7/15	—	1/36	Oranienburg, Stadt	3/6	—	1/25	Osteraacum	8/59
Oldenburg i. Holstein, Stadt	7/12	Olschienen	1/33	Oranienburger Heide, Forst, Gtsbez.	3/6	Oscht	3/36	Osterath	11/20
— i. O., Stadt	21/2	Olschöwen	1/16	Orbis	10/8	Oschweningken	1/18	Osterbelmhusen	7/20
Oldendorf	7/18	—	1/31	Orb, Bad, Stadt	13/97	—	3/14	Osterberg	13/202
—	8/5	Olschöwken	1/33	Orbis	10/8	Oslip	7/1	Osterbinde	8/2
—	8/13	Olschofke	5/7	Orbke//Jerxen	25/1	Oslöb	28/8	Osterbönen	9/49
—	8/28	Olschowa	5/49	Ordenstal	5/11	Oslöß	8/31	Osterbrock	8/51
—	8/37	Olsdorf	11/45	Ording	7/2	Osmarsleben	24/6	Osterbruch	8/39
—	8/40	Olschim	5/2	Ording	7/2	Osmünde	6/32	Osterbrücken	13/98
—	8/42	Oltmannsfehn	8/57	Ordorf	11/45	Osnabrück, Stadt	8/52	Osterbuch	13/215
—	8/50	Oltshlot	20/15	Orendelsall	15/27	Ossa	14/33	Osterburg, Stadt	6/11
— I	8/36	Olvostedt	6/19	Orenhofen	11/51	Ossafelde	1/18	Osterburken	16/22
— II	8/36	Olxheim	22/3	Orerode	10/23	Ossafurt	1/22	Osterby	7/1
—//Aurich	8/55	Olzheim	11/48	Orfgen	11/2	Ossak	3/32	—	7/21
— b. Borgholzhausen	9/20	Omechau	5/53	Orlach	15/17	Ossarn	28/20	—	5/54
— b. Halle	9/20	Omersbach	13/164	Orlamünde, Stadt	17/25	Ossaquell	1/22	Osterdorf	13/157
— i. W.	8/34	Ommersheim	27/7	Orlau	1/32	Ossau	1/19	Ostereistedt	8/37
— (Göhrde)	8/34	Omuldefofen	1/32	Orlen	1/30	Osseck	4/26	Osterfeld, Stadt	6/37
— (Luhe)	8/34	Onerkwitz	5/12	—	10/37	Osseg	5/50	Osterfelde	4/38
—, Stadt// Hessisch	8/3	Onolzheim	15/10	Orlenbach	11/48	Osselthausen	13/60	— (Ostpr.)	1/23
—, Stadt// Preußisch	9/24	Onsdorf	11/49	Orleshausen	18/10	Osselwitz	5/8	Osterfierich	9/49
Oldendorp	8/57	Onstmettingen	15/6	Orlishausen	17/26	Ossen	5/7	Osterhagen	8/23
Oldenhütten	7/15	Oos	11/48	Orlowce	3/36	Ossenberg	11/23	— Ihlpohl	25/2
Oldenrode	8/22	Opehlschken	1/25	Orlowen	1/29	Ossendorf	3/27	Osterham	13/61
—	8/23	Open	1/25	—	1/30	—	9/27	Osterhever	7/2
Oldenstadt	8/36	Opfenbach	13/206	Ormesheim	27/7	Ossenfeld	8/21	Osterhofen	13/34
Oldendorf	20/7	Opferbaum	13/173	Ormont	11/48	Ossenheim	18/14	—, Stadt	13/80
Oldenswort	7/2	Opferdingen	16/1	Ornbau, Stadt	13/133	Ossiach	28/67	Osterholz	6/11
Oldentrup	9/18	Opfingen	16/9	Ornding	28/16	—	3/27	—	8/2
Oldern	5/2	Opherdicke	9/49	Orning	28/16	—	5/12	—	23/3
Oldersbeck	7/7	Ophoven	11/57	Ornshagen	4/27	—	5/41	— Scharmbeck, Stadt	8/40
Oldershausen	8/23	Opladen, Stadt	11/30	Orpendsdorf	6/11	—	6/41	Osterhorn	7/13
—	8/32	Opmünden	9/48	Orpethal	10/22	—//Deutsch	14/34		
		Oppach	14/25	Orsbeck	11/57		5/29		

Nummern der Länder und preußischen Provinzen (fette Ziffern): 1 Ostpreußen, 8 Hannover, 9 Westfalen, 10 Hessen-Nassau, 11 Rheinprovinz, 12 Hohenzollerische, 18 Hessen, 19 Hamburg, 20 Mecklenburg, 21 Oldenburg, 22 Braunschweig,

Osterhusen	8/58	Ostlinde	5/31	Ottendorf	5/23	Ottleben	6/10	Paberdschen	1/23
Osterhusum	7/7	Ostlutter	8/17	—	5/40	Ottmachau, Stadt	5/50	Paberdszen	1/23
Oster Ihlienworth	8/39	Ostmoor	1/25	—	5/43	—/—/Staubecken,		Pabing	28/39
Osterkappeln	8/54	Ostochtersum	8/59	—	7/15	Gtsbez.	5/50	Pablindschen	1/19
Osterlinde	22/6	Ostönnen	9/48	—	8/42	Ottmanach	28/67	Pablindszen	1/19
Osterloog//Middels-	8/55	Ostorf	6/11	—	13/141	Ottmannsdorf	17/15	Pabneukirchen,	
Ostermarktsdorf	7/12	Ostrach	12/2	—	13/171	Ottmannshausen	17/26	Markt	28/34
Ostermarsch	8/58	Ostramondra	6/22	—	14/34	Ottmaring	13/16	Pabstleithen	14/46
Ostermiething	28/28	Ostrau	6/20	—	14/38	—	13/45	Pabstorf	6/10
Ostermoor	7/20	—	6/41	—	15/5	—	13/80	—	22/6
Ostermunzel	8/7	—	14/27	—	17/25	Ottmarsbocholt	9/9	Pabuduppen	1/25
Ostern//Ober-	18/13	— b. Döbeln	14/34	—	28/13	Ottmarshausen	13/197	Pachfurth	28/7
—/—/Unter-	18/13	— b. Leisnig	14/34	—	28/63	Ottmarshelm	15/23	Pachten	27/6
Osterndorf	8/45	Ostrawe	5/8	— b. Pirna	14/27	Ottmütz	5/49	Pack	28/62
Osternienburg	24/7	Ostrahuderfehn	8/57	— Okrilla	14/21	Ottmuth	5/49	Packalmischken	1/20
Osternohe	13/143	Ostriechn	5/37	— (Kreis Pirna)	14/27	Ottmang	28/39	Packaluen	1/9
Osteroda	6/34	Ostritz	3/41	Ottengrün	13/77	Ottobeuren	13/208	Packebusch	6/14
Osterode	6/18	—, Stadt	14/28	—	14/46	Ottock	5/57	Packerau	1/11
—	6/43	Ostro	14/24	Ottenham//Groß	1/8	Ottorfzell	13/180	Packern	1/17
— am Harz, Stadt	8/23	Ostrohe	7/11	—/—/Klein	1/8	Ottoschwanden	16/8	Packhausen	1/2
— i. Ostpr., Stadt	1/34	Ostrokollen	1/31	Ottenham	14/25	Ottotschen	1/40	Packuß	1/18
Osteroden u.		Ostroppa	5/63	—	14/33	Ottowind	13/128	Padau	1/22
Westeroden	8/47	Ostrosnitz	5/46	Ottenham	6/50	Ottrau	10/25	Padberg	9/32
Oster Ohrstedt	7/7	Ostrow	3/35	—	9/23	Ottstedt a. Berge	17/26	Pademack	3/32
Osterrade	7/20	Ostrowine	5/13	—	15/9	— b. Magdala	17/26	Padenstedt	7/15
Osterrönfeld	7/15	Ostrowitt	1/34	Ottenham	16/11	Ottweiler, Stadt	27/4	Paderborn, Stadt	9/26
Ostersander	8/55	Ostseebad//Arendsee	20/12	Ottenham	16/18	Ottwitz	5/18	Padingbüttel	8/45
Osterschau	1/34	—/—/Brunshaupten	20/12	Ottenham	13/149	Otzbach	17/14	Padingen	1/19
Oster Schnatebüll	7/21	Ostseebad//Müritz	20/12	Ottenham	13/14	Otzdorf	14/34	Padingkehmen	1/19
Ostersode	8/40	Ostseebad//Nien-		Ottenham	13/156	Otze	8/26	Paditz	17/11
Osterspai	10/35	hagen über		Ottenham	28/29	Otzenhausen	11/51	Padlitz	3/41
Osterstedt	7/15	Doberan	20/12	Ottenschlag	28/25	Otzing	13/49	Padrojen	1/22
Ostertimke	8/37	Ostseebad//		Ottensen	8/3	Otzweiler	11/7	Paducken	1/22
Ostervesede	8/41	Wustrow	20/12	—	8/42	Otscheid	11/45	Pahl	13/33
Ostervaal	13/60	Ost Steinbek	7/19	Ottensen	8/42	Ovelgönne	8/32	Pähnitz	17/11
Osterwald	8/5	Ostswine	4/18	Ottensheim, Markt	28/33	—	21/9	Päpinghausen	9/25
—	8/48	Osttinnen	9/49	Ottensos	13/143	Ovelgünne	6/6	Päpsen	8/1
— Oberende	8/8	Ostwalde	5/63	Ottenstein, Dorf	9/1	Ovenhausen	9/23	Päse	8/31
— Unterende	8/8	Ostwalde//Groß	1/25	—, Flecken	22/5	Ovenstädt	9/25	Pätow	20/8
Osterwalde	3/35	—/—/Klein	1/25	Ottenthal	28/17	Over	8/32	Pätrow	20/14
Osterweddingen	6/17	Ostweide	5/31	Otter	28/22	Overath	11/42	Pätz	3/14
Osterwede	8/40	Ostwenemar//		Otter	8/32	Overbeck	11/28	Pätzig b. Bad	
Osterwein	1/34	Braam	9/49	Otterbach	13/96	Overberge	9/49	Schönfließ Nm.	3/28
Osterwick	9/6	Ostwehen	1/25	Otterberg, Stadt	18/6	Overhagen	9/41	Päwesin	3/16
Osterwieck, Stadt	6/18	Ostwig	9/44	Otterfing	13/96	Owen, Stadt	15/26	Paffendorf	11/35
Osterwitt	1/34	Ostwinkel	5/19	Otterfing	13/34	Owingen	12/1	Paganz	5/25
Osterwitz	5/54	Ostwippingen	8/46	Ottering	13/50	Owschlag	7/1	Pagdanzig	4/39
—	28/49	Oswald	1/18	Ottern	1/35	Owschütz	5/61	Pagelienen	1/22
Osterwohld	7/20	Oswald//Sankt	13/53	Otterndorf, Stadt	8/39	Oxbill	7/5	Pagelkau	4/39
Osterwohle	6/14	—	28/16	Otternhagen	8/8	Oxenbronn	13/201	Pagenkopf	4/9
Osterzell	13/203	—	28/49	Otternitz	28/49	Oxstedt	8/39	Paggehen	1/3
Osterzhausen	13/9	—	28/54	Ottersberg	8/43	Oyas	5/39	Pahlen	7/11
Ostfeld//Grube	5/34	Oswald bei Has-		Ottersburg	6/4	Oybin, Kurort	14/28	Pahlowitz	5/39
Ostfelde	5/7	lach//Sankt	28/36	Ottersdorf	13/153	Oybinhausen	28/6	Pahlsdorf	3/32
— (Ostpr.)	1/25	— bei Planken-		Ottersheim	16/21	Oyle	8/9	Pahna	17/11
Ostfließ	1/33	warth//Sankt	28/52	Ottersheim	13/95	Oyten	8/43	Pahnstangen	17/22
Ostfurt	1/23	—, Markt//Sankt	28/29	Otterskirchen	13/97	Oyterdamm	8/43	Pahren	17/17
Ost Großfehn	8/55	Oszeningken	1/15	Otterskirchen	13/80			Pahrenz	14/23
Ostharingen	22/3	—	1/19	Ottersleben//Groß	6/17			Pahres	13/147
Osthausen	13/183	Osznaggern	1/17	Otterstadt	13/104			Paimar	16/27
—	17/12	Osznugarn	1/18	Otterstedt	8/43			Paindlkofen	13/59
Ostheim	10/10	Otersen	8/43	Otterstein	17/23			Paindorf	13/25
—	10/13	Othenstorf	20/13	Otterswang	8/40			Painten, Markt	13/67
—	10/19	Othfresen	8/17	—	12/2			Paitzdorf	17/15
—	13/136	Ottacker	13/214	Otterswei	15/7	Paalow//Alt	4/29	Paitzkofen	13/75
—	13/172	Ottbergen	8/20	Otterthal	16/18	—/—/Neu	4/29	Pakalehnen	1/22
—	18/14	—	9/23	Otterwangen	28/18	Paalzow	3/13	Pakalmischken	1/17
— v. d. Rhön,		Ottelmannshausen	13/176	Otterwisch	1/22	Paar	13/16	Pakendorf	24/8
Stadt	17/19	Ottenau	16/21	Otterzhofen	14/35	Paaren a. / Wublitz	3/8	Pakulent	4/5
Ostheeren	6/16	Ottentbach	15/16	Ottewig	13/72	— im Glien	3/8	Pakullen	1/25
Osthelden	9/47	Ottenberg	13/149	Otticha	14/34	Paaringen	1/9	Paldau	28/50
Osthofen	18/20	—	28/55	Ottilien//Sankt	17/15	Paaris	1/13	Palen	1/25
Ostingersleben	6/6	Ottberge	1/29	Otting	10/23	Paarsch	20/11	Palenberg//Übach-	11/57
Ostinghausen	9/48	Ottbronm	15/9	Otting	13/21	Paasdorf	28/17	Palfau	28/57
Ostinsel	6/16	Ottbüttele	7/18	—	13/199	Paatzig	4/2	Palentienen	1/25
Ostkehmen	1/15	Ottendorf	1/28	Ottingen	8/41	—	4/27	Palicken	1/32
Ostkilver	9/22	—	3/22	Ottitz//Ober	5/61	Paballen	1/25	Palingen	20/13
Ost Krauel	19	—	5/7	Ottlär	10/2	Pabbeln	1/19	Palinkuhnen	1/18
				Ottlau	1/40	—	1/20		

2 Berlin, 3 Brandenburg, 4 Pommern, 5 Schlesien, 6 Prov. Sachsen, 7 Schleswig-Holstein, 8 Lande, 13 Bayern, 14 Land Sachsen, 15 Württemberg, 16 Baden, 17 Thüringen, 23 Bremen, 24 Anhalt, 25 Lippe, 26 Schaumburg-Lippe, 27 Saarland, 28 Österreich.

Pallädschen — Peiskerwitz

Alphabetisches Verzeichnis der Gemeinden

Pallädschen.....	1/19	Panzerlauken.....	1/9	Parlow.....	3/1	Pastin.....	20/17	Pause//Dober.....	5/43
Pallädszen.....	1/19	Panzing.....	13/51	Parmen.....	3/15	Pastow.....	20/12	Pausin.....	3/8
Pallham.....	28/31	Panzkau.....	5/12	Parndorf.....	28/7	Paszleidszen.....	1/25	Pausitz.....	14/23
Palling.....	13/21	Panzow.....	20/17	Parnehen.....	1/14	Paszwiszen.....	1/25	—.....	14/35
Pallmohnen.....	1/25	Panzweiler.....	11/11	Parnewinkel.....	8/37	Paternion, Markt.....	28/71	Paubnitz.....	6/35
Pallweis.....	28/14	—.....	11/12	Parnow.....	4/23	Patersbach.....	13/98	Pautzfeld.....	13/134
Palmbach.....	16/19	Papenbruch.....	3/9	Parösken.....	1/11	Patersberg.....	10/35	Pautzsch.....	14/33
Palmburg.....	1/8	Papenburg, Stadt.....	8/46	Parpart.....	4/21	Paterschobensee.....	1/33	Pavelsbach.....	13/63
Palmersheim.....	11/38	Papendorf.....	3/11	—.....	4/23	Patersdorf.....	13/78	Pavelschöwe.....	5/22
Palmnicken.....	1/3	—.....	7/19	—.....	4/29	Patersholz.....	13/138	Pawarschen.....	1/18
Palterndorf.....	28/9	—.....	20/12	Parsau.....	22/4	Patersort.....	1/5	Pawarszen.....	1/18
Palting-Perwang.....	28/28	Papenhagen.....	4/4	Parsberg.....	13/22	Paterswalde.....	1/14	Pawellau.....	5/19
Paltzschen.....	14/26	—.....	4/8	—.....	13/67	Pathaunen.....	1/28	Pawelwitz.....	5/19
Palzem.....	11/49	Papenhausen.....	25/2	Parschen.....	1/23	Pathendorf.....	5/22	Pawidlaugken.....	1/23
Palzig.....	3/41	Papenhöfen.....	9/23	Parschlug.....	28/48	Patilschen.....	1/9	Pawlau.....	5/61
Palzing.....	13/15	Papenhusen.....	20/13	Parsdorf.....	13/13	—.....	1/17	Pawlicken.....	1/32
Palzwitz.....	4/29	Papenrode.....	22/4	Parisit.....	9/48	—.....	1/25	Pawlowitz.....	5/63
Pama.....	28/7	Papenzin.....	4/28	Parsow.....	4/23	Patilszen.....	1/17	Pawlowitzke.....	5/46
Pamhagen, Markt.....	28/7	Papitz.....	3/22	Parstein.....	3/1	—.....	1/25	Pawlozinnen.....	1/29
Pamitz.....	4/7	Paplienen.....	1/23	Partenheim.....	18/7	Patimbern.....	1/22	Payerbach.....	28/18
Pamletten.....	1/25	Paplitz.....	3/5	Partenkirchen.....	13/18	Patriasdorf.....	28/68	Payerstetten.....	28/16
Pammin.....	4/32	—.....	6/8	— Markt//	—	Patricken.....	1/28	Payscheln.....	1/23
—.....	4/34	Pappelau.....	15/34	— Garmisch-.....	13/18	Patsch.....	28/76	Payseln.....	1/23
Pampau//Groß.....	7/6	Pappenberg.....	13/52	Partenstein.....	13/177	Patschun//Groß.....	5/63	Peadauschke.....	5/10
—//Klein.....	7/6	Pappendorf.....	14/34	Partheinen.....	1/5	—//Klein.....	5/63	Pech.....	11/37
Pampin.....	20/9	Pappenheim, Stadt.....	13/157	Partsch.....	1/13	Patschkau//Alt.....	5/56	Pechau.....	6/7
Pampitz.....	5/4	Papperten.....	1/11	Partschfeld.....	17/20	—, Stadt.....	5/56	Pechern.....	5/42
Pampow.....	4/11	Pappritz.....	14/21	Partwitz//Groß.....	5/34	Patschkey.....	5/13	Pechgraben.....	13/142
—.....	20/14	Papproth.....	3/39	—//Klein.....	5/34	Pattag//Jammitz.....	5/42	Pechhofen.....	13/77
Pamprin.....	20/8	Paprodiken.....	1/30	Parum.....	20/8	Pattendorf.....	13/74	Pechtelgrün.....	14/45
Pamsendorf.....	13/62	Papsdorf.....	14/34	Parwark.....	1/39	Pattenham.....	13/54	Pechüle.....	3/5
Pang.....	13/26	Papstdorf.....	14/27	Parwen.....	1/18	Pattensen.....	8/32	Pechwalde.....	5/47
Pangau.....	5/13	Papuschienen.....	1/14	Parwischken.....	1/18	—, Stadt.....	8/10	Peckatel.....	20/14
Panitzsch.....	14/36	—, Ant. Kr. Wehlau, Forst, Gtsbez.....	1/14	Parwolken.....	1/34	Pattern b. Alden- hoven.....	11/58	—.....	20/16
Pankelow.....	20/12	—, Ant. Lkr. Insterburg, Forst, Gtsbez.....	1/22	Parz.....	28/31	— b. Mersch.....	11/58	Peckeloh.....	9/20
Pankendorf.....	1/40	—, Ksp. Jur- gaitschen.....	1/25	Paschel.....	11/51	Pattigham.....	28/35	Peckelsheim.....	9/27
Panker.....	7/14	—, Ksp. Schillen.....	1/25	Paschen.....	1/25	Pattyszen.....	1/9	Peckensen.....	6/14
Panknin.....	4/29	Paradawe.....	5/10	Pasching.....	28/33	Patzen.....	28/61	Pecknitz.....	6/4
—//Groß.....	4/19	Paradies.....	1/10	Paschkerwitz.....	5/19	Patzenenthal.....	28/17	Peenemünde.....	4/18
—//Klein.....	4/19	—.....	1/40	Paschleidschen.....	1/25	Patzig.....	4/12	Peertz.....	6/14
Pankofen.....	13/49	—.....	3/34	Paschuischen.....	1/25	—.....	4/38	Peschlin.....	4/3
Pankow (Berlin).....	2	Paradise.....	9/48	Paschwischen.....	1/9	Patzmannsdorf.....	28/17	Peesen.....	28/63
—//Groß.....	3/9	Paraschwin.....	4/26	Paschwentzen.....	1/9	Patzschwigg.....	6/39	Peest.....	4/29
—//Groß.....	20/11	Parasdorf.....	28/9	Paschwirgsten.....	1/9	Paudling.....	1/35	Peesten.....	13/142
—//Klein.....	3/9	Parber.....	20/13	Paschwitz.....	5/2	Paudorf.....	28/14	Peetsch.....	20/15
Pankraz//Sankt.....	28/32	Parchau.....	5/41	—.....	6/21	Paulau.....	5/4	Peetz (Oder).....	3/28
Pannaugen.....	1/9	—.....	6/7	Pasenbach.....	13/12	Paulen.....	1/10	Peez.....	20/12
Pannecke.....	8/29	Parchen.....	6/8	Pasenow.....	20/15	Paulenhen.....	1/10	Peffingen.....	11/45
Pannekow//Alt.....	20/10	Parchim, Stadt.....	20/11	Paserin.....	3/32	Paulen.....	1/2	Pegau, Stadt.....	14/33
Pannewitz.....	14/19	Parchow.....	4/12	Pasewalk, Stadt.....	4/17	Paulicken.....	1/23	Pegelow.....	4/13
— b. Königswartha.....	14/19	—.....	20/17	Pasing, Stadt.....	13/24	Paulinenaue.....	3/16	Pegestorf.....	8/5
Pannigkau.....	6/39	Parachtitz.....	4/12	Paska.....	6/52	Paulinzella.....	17/20	Pegau, Markt.....	28/52
Pannwitz.....	5/19	Parchwitz, Stadt.....	5/39	Paskallwen.....	1/25	Paulken.....	1/10	Pegnitz, Stadt.....	13/149
Panrod.....	10/37	Parensen.....	8/15	Paske.....	4/18	Paul, Markt//Klein Sankt.....	28/69	Pehendorf.....	28/25
Panschwitz.....	14/24	Paretz.....	3/8	Pasken.....	1/29	Paul, Markt//Sankt.....	28/73	Pehlitz.....	3/1
Pansdorf.....	5/39	—.....	4/26	Paskirsnen.....	1/22	Paulsdorf.....	4/2	—.....	4/36
—.....	14/47	Parey.....	3/16	Passade.....	7/14	—.....	5/11	Pehritzsch.....	6/21
Pansfelde.....	6/26	—.....	6/8	Passail, Markt.....	28/63	—.....	5/62	Peicherwitz.....	5/12
Pansin.....	4/13	Pareyken.....	1/9	Passarge//Alt.....	1/5	—.....	14/20	Peickwitz.....	5/34
Pansow.....	4/7	Pargow.....	4/11	—//Neu.....	1/2	—//Deutsch.....	5/29	Peigarten.....	28/11
Panstorf//Neu.....	20/10	Parin.....	20/13	Passau, Stadt.....	13/39	Paulsgrund.....	5/61	—.....	28/14
Pantaleon//Sankt.....	28/5	Paritz.....	5/23	Paßbruch.....	6/26	Paulsgut.....	1/34	Peilau.....	5/15
—//Sankt.....	28/28	Paritz.....	5/23	Paßditz.....	14/19	Paulshagen.....	1/29	—//Mittel.....	5/15
Pantelitz.....	4/4	Parow.....	13/74	Paßdorf.....	1/16	Paulshain.....	14/20	—//Nieder Mittel.....	5/15
Panten.....	5/39	Parow.....	13/74	Passer.....	6/29	Paulshöhe.....	5/22	—//Schlüssel.....	—
—.....	7/6	Parow.....	13/74	—.....	28/12	Paulshofen.....	5/63	—//Nieder.....	5/15
—.....	7/6	Parow.....	13/74	Passenheim, Stadt.....	28/11	Paulskirch.....	5/19	Peilstein im Mühl- viertel, Markt.....	28/36
Pantenburg.....	11/52	Parow.....	13/74	Passent.....	1/33	Paulswalde.....	1/16	Peine, Stadt.....	8/24
Panthenau.....	5/15	Parow.....	13/74	Passent.....	1/33	Paulushofen.....	13/45	Peingdorf.....	8/50
—.....	5/30	Parow.....	13/74	Passin.....	20/7	Pauluszell.....	13/79	Peisching.....	28/18
—//Nieder.....	5/15	Parow.....	13/74	Paßlack.....	1/1	Paulwitz.....	5/5	Peisng.....	13/55
—//Ober.....	5/15	Parow.....	13/74	Paßleiden.....	1/25	—.....	5/19	Peiskam.....	1/12
Pantken//Groß.....	5/22	Parow.....	13/74	Passow.....	3/1	—.....	13/15	Peiskerau//Groß.....	5/14
—//Klein.....	5/22	Parow.....	13/74	—.....	20/11	Paunzhausen.....	6/21	—//Klein.....	5/14
Panwitz.....	3/34	Parow.....	13/74	—.....	20/14	Paupitzsch.....	28/40	Pausa, Stadt.....	14/47
Panzendorf.....	28/68	Parow.....	13/74	Pastern.....	1/13	Paura//Stadl.....	28/40	—.....	6/37
Panzerfelde.....	1/9	Parow.....	13/74	— (Niederschles.).....	5/2	Pausa, Stadt.....	14/47	Peiskern.....	5/8
Panzerin.....	4/19	Parow.....	13/74	Pasterwitz.....	5/2	Pauscha.....	6/37	Peiskersdorf.....	5/15
		Parow.....	13/74	Pastetten.....	13/14	Pauschwitz.....	14/35	Peiskerwitz.....	5/12

Nummern der Länder und preußischen Provinzen (fette Ziffern): 1 Ostpreußen, 8 Hannover, 9 Westfalen, 10 Hessen-Nassau, 11 Rheinprovinz, 12 Hohenzollerische, 18 Hessen, 19 Hamburg, 20 Mecklenburg, 21 Oldenburg, 22 Braunschweig,

Peiskretscham, Stadt	5/63	Penzighammer //Nieder	5/29	Perwitlen	1/5	Petersdorf	5/39	Peterwitz//Groß	5/61
Peiß	13/24	— //Ober	5/29	Perwissau	1/8	—	5/40	— //Klein	5/8
Peissen	7/18	Penzin	20/7	Perzendorf	28/13	—	5/41	— //Klein	5/10
Peißen	6/29	Penzling	13/20	Pesch	11/19	—	5/47	— //Klein	5/13
—	6/32	—	13/32	—	11/60	—	6/43	— //Klein	5/61
Peißenberg, Markt	13/33	Peschicken	1/17	Peseckendorf	6/17	Petersdorf	13/9	Peterzell	15/30
Peißnick	1/4	Peseckendorf	6/17	Pesseln	1/22	—	20/15	—	16/6
Peisten	1/11	— //Burg	20/16	Pessenburghelm	13/210	— I	28/50	Pethau	14/28
Peisterwitz	5/14	—, Stadt	20/16	Pessin	3/16	— II	28/50	Petkum	8/57
Peiswitz	5/30	Pepelow	20/17	Pestenacker	13/20	— //Alt	1/32	Petkus	3/5
Peiting	13/27	Poppenhöchstädt.	13/147	Pesterwitz	14/21	— a. Fehmarn	7/12	Petranowitz	5/22
Peitschendorf	1/36	Peppenikum	27/2	Pestlin	1/42	— b. Karpfreib.	5/43	Petratschen,	—
Peitz, Stadt	3/22	Perach	13/10	Peter am Bichl	—	— b. Ribnitz	20/12	—, Ksp. Ragmit	1/25
Pelchenhofen	13/63	Perasdorf	13/46	— //Sankt	28/67	— b. Sagan	5/43	—, Ksp. Schillen	1/25
Peldschen	1/9	Perbanden	1/5	— am Kammersberg, Markt	—	— //Groß	5/42	Petrelschen	1/15
Peldzen	1/9	Perbängen//Groß	1/25	— //Sankt	28/59	— //Klein	3/38	Petricken	1/9
Pelkeninken	1/14	— //Klein	1/25	— am Neuwalde	28/18	— //Leipe	5/2	Petrigau	5/18
Pelkum	9/49	Perbersdorf bei Sankt Peter	28/61	— bei Sankt Veit	28/61	— //Möls	6/21	Petrikatschen	1/17
Pelkwitz	3/32	— bei Sankt Veit	28/61	Percha	13/29	— über Rostock	20/12	Petrikau	5/15
Pellau	1/19	Percha	13/29	Perchau	28/59	Petersfelde	4/25	Petrineusaß	1/4
Pelldauen//Groß	1/15	Perchau	28/59	— am Ottersbach	—	— (Ostpr.)	1/25	Petri//Obhausen	6/31
— //Klein	1/15	Perching	13/29	— am Wallersberg	28/61	Petersglaim	13/59	Petritroda	17/16
Pelleinen	1/25	Percholdsdorf, Markt	28/1	— //Sankt	28/72	Petersgmünd	13/153	Petrobruck	28/26
Pellen	1/5	Perdöhl	20/8	— am Wimberg	—	Petersgrätz	5/49	Petronell, Markt	28/7
Pellendorf	28/7	Perdöll	20/8	— //Sankt	28/36	Petersgrund	—	Petschkendorf	5/41
—	28/17	Perdollen	1/9	— bei Graz	—	(Ostpr.)	1/31	Petschow	20/12
Pelleringken	1/22	Peremtionen	1/9	— //Sankt	28/52	Petershagen	1/11	Pettelkau	1/2
Pellheim	13/12	Peres	14/33	— bei Klagenfurt	—	—	3/31	Pettenbach	28/32
Pellingen	11/51	Perg, Markt	28/34	— //Sankt	28/67	—	4/11	Pettendorf	13/71
Pellkauen	1/19	Pergkirchen	28/34	Peterdorf	28/59	—	4/25	—	13/127
Pellkauen	1/19	Pergusen	1/12	Peter-Edlin//Sankt	28/70	—	5/5	—, Markt	28/13
Pellndorf	13/67	Peritz	14/23	Peterethelen	1/23	— b. Berlin	3/6	Pettenhofen	13/19
Pelludschen	1/19	Perkam	13/75	Petereitschen	1/23	—, Stadt	9/25	—	13/63
Pelludzen	1/19	Perkuhen	1/18	Peterfitz	4/25	Petershain	5/42	Pettenreuth	13/71
Pellworm	7/7	Perkuiken	—	Peter-Freienstein	—	—	14/24	Pettensiedel	13/134
Pelm	11/46	— //Roddau	1/14	— //Sankt	28/56	— //Neu	3/20	Petersheim//	—
Pelsin	4/1	Perkum	1/30	Peterhain//Fedorwalde	1/36	Petershausen	13/12	Herschweiler	13/98
Peltschütz	5/2	Perkumischken	1/22	Peter im Lavantale//Sankt	28/73	— (Ostpr.)	1/23	Petterweil	18/14
Peltschütz	5/14	Perkumsfelde	1/22	— im Sulmtale	—	Petersheide	5/50	Petting	13/21
Pemeln	7/15	Perleberg, Stadt	3/17	— //Sankt	28/49	Petershütte	8/23	Pettkuhen	1/14
Pemfling	13/48	Perlesreut, Markt	13/84	— in der Au-Dorf	—	Peterskirchen	13/23	Pettkau	28/76
Pendershof	1/20	Perletzhofen	13/72	— //Sankt	28/5	—	28/35	Pettneu	28/79
Pendrinnen	1/20	Perlin	4/26	— in der Au-Markt,	28/5	— I	13/51	Pettstadt	13/126
Penglitten	1/28	Perlsdorf	28/50	Markt//Sankt	28/5	— II	13/51	Pettstädt	13/167
Penig, Stadt	14/38	Perlsdorf	28/50	Peterkaschütz	5/10	Peterslahr	11/2	Pettstadt	6/31
Penk	13/61	Perlsdorf	28/50	Peterkau	1/41	Petersmark	6/11	Petze	8/11
—	28/18	— //Alt	1/16	— //Groß	4/39	Petersmoor	1/25	Petzelsdorf	5/36
—	28/70	— //Neu	1/16	Peterkehmen	1/22	Petersroda	6/20	—	28/21
Penkefz	8/29	Permauern	1/9	Peterkeim	1/15	Petersrode (Schles.)	5/15	—	28/49
Penkendorf	5/17	Pernau	28/40	Peterlauken	1/17	Peterstal	1/22	—	28/50
Penkow	20/16	Perndorf	28/25	Petermanns	1/13	—	16/23	Petzen	26/1
Penkuhl	4/39	—, auch Bärndorf	28/63	Peter ob Judenburg	—	—, (Kreis Gumbinnen)	1/20	Petzendorf	28/52
Penkun, Stadt	4/11	Pernegg	28/48	— //Sankt	28/54	— (Renchtal),	—	Petzenkirchen	28/16
Penkwitz//Prehlitz	6/41	—, Markt	28/12	Peterort	1/23	Bad	16/15	Petzin	4/35
Penna	14/38	Pernersdorf	28/11	Peter//Sankt	7/2	Petersthal	13/204	Petzingen	1/23
Pennekow	4/29	Perniek	20/17	— //St.	16/9	Peterswald	11/12	Petzling, Ksp.	—
Pennewang	28/40	Pernitz	3/19	— //Sankt	28/28	Peterswaldau	5/25	—, Groß War-	—
Pennewitz	20/17	Pernthon	28/25	Petersaurach	13/125	— (Eulengebirge)	5/15	—, Ksp. Püllkallen	1/23
Pennewitz	17/12	Perouse	15/22	Petersberg	6/32	—	1/2	Petzkau	1/31
Pennigbüttel	8/40	Persanzig	4/38	—	10/7	—	1/6	Petzkofen	13/71
Pennigsehl	8/9	Perscheid	11/10	—	10/12	—	1/18	Petznick	3/15
Pennrich	14/21	Perschnel//Zohlen-	1/11	—	14/26	—	1/34	—	4/10
Pensin	4/3	Perschkenstein	5/50	—	17/25	—	1/42	—	4/33
Pensylvanien	3/35	Perschnitz	5/10	—	20/13	Petersweiler	5/2	Petschwitz	14/26
Pente	8/47	— //Groß	5/10	Petersbuch	13/138	Peterswürth	13/198	Peucker	5/9
Penting	13/48	— //Klein	5/10	Petersdorf	1/6	Peterwitz	5/2	Peuerbach, Markt	28/31
—	13/64	Perschütz	5/19	—	1/14	—	5/5	Peuke	5/13
Pentlack	1/4	Perschnitz	5/19	—	3/2	—	5/17	Peulendorf	13/126
Pentling	13/71	Perschnitz	5/19	—	3/15	—	5/18	Peulingen	6/16
Pentsch	5/18	Perschnitz	5/19	—	3/31	—	5/19	Peuschen	6/52
Pentz	4/3	Perschnitz	5/19	—	3/35	—	5/35	Peutenhausen	13/28
Penzberg, Stadt	13/33	Perschnitz	5/19	—	3/35	—	5/54	Pevestorf	8/29
Penzendorf	13/153	Perschnitz	5/19	—	4/20	—	5/56	Pewsum	8/58
—	28/53	Perschnitz	5/19	—	5/9	—	6/21	Peyse	1/3
Penzenhofen	13/148	Perschnitz	5/19	—	5/15	— //Groß	1/41	Pfaben	13/65
Penzenreuth	13/52	Perschnitz	5/19	—	5/30	— //Groß	5/12	Pfäfflingen	15/32
Penzenried	13/49	Perschnitz	5/19	—	5/33	— //Groß	5/19	—	13/212
Penzing	5/29	—	—	—	—	—	—	—	—

Pfälzerort — Pitschütz

Alphabetisches Verzeichnis der Gemeinden

Pfälzerort	1/20	<i>Pfarrkirchen bei</i>		Pfrungen	15/28	Piesbach	27/6	<i>Pinkowitz</i>	14/26
Pfälzerwalde	1/20	<i>Bad Hall</i>	28/38	Pfünz	13/131	— <i>Bettstadt</i>	27/6	Pinnau	1/5
<i>Pfälzisch Laudert.</i>	11/10	— im Mühlkreise	28/36	Pfützthal	6/27	Piesdorf	6/27	Pinneberg, Stadt	8/34
Pfändhausen	13/184	—, Stadt	13/69	Pfuhl	10/33	Piesendorf	28/46	<i>Pinnewitz</i>	14/26
Pfaffen-Beerfurth	18/13	Pfarrsdorf	17/11	—	13/211	Piesigitz	17/17	Pinnow	3/1
Pfaffenberg	16/12	—	28/61	Pfuhsborn	17/26	Piesing	13/10	—	3/15
—, Markt	13/61	Pfarrweisach	13/167	Pfullendorf	17/16	Pieske	3/34	—	3/17
Pfaffendorf	1/33	<i>Pfarrwerfen</i>	28/42	—, Stadt	16/5	<i>Pieskow</i>	3/2	—	3/33
—	1/36	Pfatter	13/71	Pfullingen, Stadt	15/29	—	3/33	—	3/33
—	3/2	<i>Pfauhausen</i>	15/12	Pfunds	28/79	Piesport	11/52	—	3/40
—	5/12	Pfeddersheim	18/20	Pfungstadt, Stadt	18/11	Piessig	3/32	—	4/11
—	5/15	Pfedelbach	15/27	Philadelphia	3/2	<i>Pießigk</i>	3/32	—	4/27
—	5/27	Pfeifelbach	11/3	Philippsburg	16/17	Piesteritz	6/39	—	4/38
—	5/36	Pfeiffendorf	13/74	<i>Philippseich, gnfr.</i>		Piesting	28/24	—	20/14
—	5/37	Pfeiffenhausen,		<i>Grundstück (Po-</i>		Pietenfeld	13/131	— b. Kleeth	20/10
—	5/39	Markt	13/74	<i>lizeikommissariat)</i>	18/19	Piethen	24/7	— b. Stavenhagen	20/10
—	11/5	Pfeffertshofen	13/63	Philippsheim	11/45	Pietling	13/21	<i>Pinnowhof</i>	20/17
—	13/74	Pfeffing	15/6	Philippsreut	13/84	Pietna	5/57	Pinsdorf	28/30
—	13/144	Pfeifenberg	1/17	Philippstein	10/31	<i>Pietraschen</i>	1/19	Pinswang	28/80
—	13/167	Pfeifferhahn	3/23	Philippsthal	3/14	—	1/31	Pinsweiler	27/8
—	14/27	Pfeiffertswalde	1/12	— a./W.	10/12	<i>Pietrellen.</i>	1/16	Pintesfeld	11/48
—	24/7	Pfeiffhausen	6/27	Phöben	3/19	Pietzing	13/26	<i>Pirxen</i>	5/19
—	28/11	Pfeil, Forst, Gtsbez.	1/9	<i>Pianken</i>	1/29	Pietzpuhl	6/7	Pinzberg	13/134
—	28/25	Pfelling	13/46	Pians	28/79	<i>Pietzschwitz</i>	14/19	<i>Piontken</i>	1/15
— an der Landes-		Pfellofen	13/71	<i>Piassutten.</i>	1/33	Pieverstorf	20/16	<i>Pipa//Frei-</i>	5/62
kronen	5/29	Pferdingsleben	17/16	Piastenthal	5/4	<i>Pikard</i>	27/6	Pipinsried	13/12
Pfaffenfang	13/73	Pferdsdorf (Rhön)	17/14	Piaten	1/22	Pilchen	1/29	<i>Piptin</i>	1/9
Pfaffengrün	14/45	— (Werra)	17/14	Piber	28/62	<i>Pilchowitz</i>	5/63	Pippelsdorf	17/21
Pfaffenhain	14/9	Pferdsfeld	11/7	Piberbach	28/33	Pilgersdorf	5/54	Pirawarth, Bad,	
Pfaffenhausen	10/5	Pfersdorf	13/184	Piberegg	28/62	—, Markt	28/19	Markt	28/9
—	10/8	—	17/15	Piber//Graden	28/62	Pilgerzell	10/7	Pirbstow	4/29
—	13/170	—	17/18	Piber//Hirshegg	28/62	Pilgramsberg	13/46	Pircha	28/63
—, Markt	13/209	Pfettrach	13/15	Piccardie//Alte	8/48	Pilgramsdorf	1/2	Pirching	28/50
Pfaffenhofen	13/17	—	13/59	Picheldorf	28/48	—	1/32	—	28/63
—	13/63	Pfieffe	10/19	Pichelhofen	28/54	—	5/30	Piregg	28/63
—	13/153	Pffiffelbach	17/26	Picher	20/8	Pilgramshain	5/17	Piringsdorf, Markt	28/19
—	13/156	Pfingstberg	7/14	Pichl	13/9	Pilgramsreuth	13/56	Pirk	13/65
—	13/215	Pfirschbach	18/13	—	13/19	—	13/150	Pirka	28/52
—	15/19	Pfitzdorf	24/7	—	28/30	Pill	28/81	Pirkach	13/147
—	28/76	Pfitzingen	15/24	—	28/32	Pillau, Seestadt	1/3	Pirkau	6/37
— a. d. Glonn	13/16	Pflach	28/80	—	28/45	Pillersdorf	28/11	Pirkensee	13/47
— a. d. Ilm, Stadt	13/25	Pflanzenwirth	17/20	— bei Aussee	28/63	Pilgram	3/31	Pirkhof	13/66
— a. d. Roth,		Pfaumendorf	5/19	— bei Judenburg	28/54	Pillichsdorf, Markt	28/17	—	28/49
Markt	13/211	Pfaumfeld	13/136	— bei Wels	28/40	Pillingsdorf	11/8	Pirknitz	1/42
<i>Pfaffenreith.</i>	28/12	Pfaumheim	13/182	Pichla bei Mureck	28/61	<i>Pillkallen</i>	1/20	Pirmasens, Stadt	13/90
Pfaffenreuth	13/77	Pfaumloch	15/4	— bei Radkers-		—// <i>Groß</i>	1/25	Pirna, Stadt	14/15
Pfaffenrod	10/7	Pfchochbach	13/177	burg	28/61	—// <i>Klein.</i>	1/23	Pirnig	5/31
Pfaffenrot	16/19	Pfzügkuff	3/19	Pichlberg	13/52	—// <i>Neu.</i>	1/15	Pirow	3/17
Pfaffenschlag	28/23	Pflug//Rüdigsdorf-		Pichlberg	28/49	—, <i>Stadt.</i>	1/23	Pirschen	5/19
Pfaffen-Schwaben-		Neuhof. m.	14/33	— bei Köllach	28/62	Pillkappen	1/3	— (Kr. Neu-	
heim	18/9	Pflugdorf	13/20	— bei Moos-		<i>Pillmannsgrün.</i>	14/45	markt)	5/12
Pfaffenweiler	16/6	Pflugrade	4/9	kirchen	28/62	Pillmersried	13/64	— <i>Stusa</i>	5/12
—	16/9	Pflummern	15/31	Piechl-Preunegg	28/57	Pillmersdorf	13/82	Pischdorf	13/62
Pfaffenwiesbach	10/39	Pförring, Markt	13/19	<i>Piechotzütz</i>	5/47	Pillnach	13/71	Pischelsdorf	13/25
Pfaffing	13/32	Pförten, Stadt	3/38	Pickau	5/46	Pillnitz	14/21	—	13/51
—	28/39	Pförten Wald,		Pickel	3/32	<i>Pillupönen.</i>	1/17	—	28/7
Pfafflar	28/80	Gtsbez.	3/38	Pickeln	1/19	—	1/22	—, Markt	28/28
Pfaffroda	14/7	Pfösing	28/17	Pickließem	11/45	<i>Pillwösche.</i>	5/50	Pischkowitz	5/6
—	14/22	Pfofeld	13/136	Piding	13/11	Pilmroth	11/44	Piskaborn	6/26
Pfaffschwende	6/44	Pföhren	16/1	Piegel	14/33	Pilmersreuth		<i>Piskorsime.</i>	5/22
Pfaffstätt	28/28	Pfons	28/76	Piegendorf	13/74	a. Wald	13/77	Piskowitz	14/24
Pfaffstätten	28/6	Pfordt	18/17	Pielburg	4/32	Pilsach	13/63	— b. <i>Taubenheim</i>	14/26
Pfaffstetten	28/11	<i>Pfortz</i>	13/95	Pielenhofen	13/67	Pilsbach	28/39	— b. <i>Zehren</i>	14/26
Pfahlbronn	15/15	Pforzen	13/203	—	13/71	Pilsheim	13/47	Pißdorf	24/7
Pfahldorf	13/131	Pforzheim, Stadt	16/20	<i>Pielütz</i>	14/19	Pilsting, Markt	13/58	Pisselberg	8/29
Pfahlenheim	13/156	Pframa	28/9	Pielweichs	13/49	Pilsun	8/58	Pissen	6/29
Pfahlheim	15/4	Pfraundorf	13/26	Piepenburg	4/27	<i>Piltsch.</i>	5/6	<i>Pissenheim.</i>	11/37
Pfakofen	13/71	Pfraunfeld	13/157	Piepenhagen	4/27	—	5/54	Pissighofen	10/35
Pfalzberg	1/19	Pfreimd, Stadt	13/62	Piepstock	4/27	Pilz	5/5	Pistorf	28/55
Pfalzdorf	5/31	Pfriemsdorf	24/7	Pier	11/55	Pilzen	5/17	Pisweg	28/69
—	8/55	Pfrombach	13/15	<i>Pieragen</i>	1/23	Pilzendorf	5/45	Pitscheid	11/1
—	11/21	Pfrondorf	15/9	<i>Pieraggen</i>	1/25	Pinache	15/35	Pitschen	3/32
Pfalzel	11/51	—	15/32	Pierbach	28/29	<i>Pingendorf.</i>	28/12	—	5/12
Pfalzfeld	11/10	Pfronstetten	15/25	Pierheim	13/138	Pinggau	28/53	—, Stadt	5/33
Pfalzgrafweiler	15/13	Pfronten	13/200	<i>Pierkunowen.</i>	1/30	Pingsheim	11/38	Pitschgau	28/49
Pfalzheim	3/13	— <i>Berg</i>	13/200	Pierling	13/31	Pinkafeld, Stadt	28/60	Pitschkau	3/38
Pfalzpaint	13/131	— <i>Steinach</i>	13/200	Piesau	17/21	Pinkofen	13/61	<i>Pitschütz</i>	14/26
Pfalzrode	1/19								

Nummern der Länder und preussischen Provinzen (fette Ziffern): 1 Ostpreußen, 8 Hannover, 9 Westfalen, 10 Hessen-Nassau, 11 Rheinprovinz, 12 Hohenzollerische, 18 Hessen, 19 Hamburg, 20 Mecklenburg, 21 Oldenburg, 22 Braunschweig

Alphabetisches Verzeichnis der Gemeinden

Pitthenen — Pohlom

Pitthenen	1/10	Plaue-Bernsdorf . .	14/6	Plösen	13/127	Podelsatz	17/25	Pöritzsch	17/22
Pitten, Markt	28/18	—, Stadt	17/12	Plösz	14/36	Podelwitz	14/35	Pörnitz	17/22
Pittenbach	11/48	Plaunen	1/14	Plößberg	13/77	—	14/36	Pörnbach	13/25
Pittenhart	13/31	—, Stadt	14/41	— b. Selb	13/150	Podelzig	17/11	Pörndorf	13/51
Pittersberg	13/44	Plauendorf	1/19	Plössen	1/5	Podemus	3/31	Pörrbach	13/96
Pittersdorf	13/127	Plauerhagen	20/11	—	13/56	Podersbach	14/21	Pörschken	1/5
Pittrich	13/75	Plauen	1/25	Plößen	1/35	Podersdorf	1/26	—	1/10
Pitzenberg	28/39	Plauschinnen	1/25	Plößnitz	6/31	Podersdorf am See	28/7	Pörsdorf	17/15
Pitzerwitz	3/37	Plausen	1/35	Plöstwehnen	1/8	Podewall	20/15	Pörsten	6/37
Pitzling	13/20	Plaußig	14/36	Plötz	6/32	Podewils	4/19	Pörtschach am	
—	13/48	Plauten	1/2	—	4/3	—	5/59	Wörthersee	28/67
Pitzschendorf	6/37	Plauth//Groß	1/41	Plötzendorf	6/20	Podewilshausen	4/31	Pöschendorf	7/18
Pivitsheide V. H.	25/1	Plautzig	1/28	—	1/31	Podgoria	28/60	Pöschwitz	17/11
— V. L.	25/1	Plautzkehmen	1/19	Plötzig	4/28	Podiebrad		Pösigg	6/20
Pivnitz//Groß	1/33	Plawischken	1/19	Plötzin	3/19	—//Mehltheuer	5/18	Pösing	13/73
Pladden	1/22	Plawniowitz	5/63	—	4/18	Poditau	5/6	Pösneck	17/15
Plänitz	3/13	Plech	13/149	Plätzkau	24/6	Podlacken	1/13	Pöbneck, Stadt	17/21
Pläswitz	5/12	Pleckhausen	11/2	Plätzky	6/7	Podlechen	1/2	Pötenitz	20/13
Plätz	6/11	Pleitz	20/15	Plätzmin	4/33	—	1/13	Pötewitz	6/37
Plagbuden	1/4	Plehn	1/12	Plößen	4/11	Podleiken	1/34	Pötschken	1/25
Plaggenburg	8/55	—	1/13	Plöwen	4/11	Podler	28/60	Pötkallen	1/25
Plaggenschale	8/47	Pleidelsheim	15/23	Plöwken	1/26	Podlesch	5/46	Pötken	1/25
Plagow	4/32	Plein	1/18	Plöhe	5/18	Podrosche	5/42	Pötrau	7/6
Plagwitz	5/40	—	11/52	Plöhn	14/45	Podschonen	1/17	Pötschendorf	1/13
—	14/35	Pleinfeld	13/157	Plöhnen	1/38	Podschuhnen	1/25	Pötschkehmen	1/20
Plaidt	11/8	Pleinlauken	1/25	Plöhsen	1/33	Podsohnen	1/17	Pötschlauken	1/17
Plainfeld	28/44	Pleinting	13/80	Plomnitz	5/9	Podsohnen	1/25	—	1/23
Plampen	1/23	Pleiskammer	3/23	Plompen	1/14	Pöbring	28/16	Pötschwalde	1/20
Planegg	13/24	Pleismar	6/22	Plonitz	3/30	Pöchlarn, Stadt	28/16	Pöttelsdorf	28/8
Planig	18/9	Pleißa	14/5	Plonsöwen	1/23	Pöcking	13/29	Pötting	28/31
Planitz-Deila	14/26	Pleißing	28/11	Plossig	6/35	Pödeldorf	13/126	Pöttnes, Markt	13/9
—, Stadt	14/49	Pleisweiler-Ober-		Plötha	6/37	Pödelist	6/31	Pöttsching, Markt	28/8
Plank am Kamp,		hofen	13/93	Plöthen	17/22	Pödelwitz	14/33	Pötzdorf	1/34
Markt	28/14	Pleitersheim	18/9	Plöthow	5/31	Pödinghausen	9/22	Pötzen	8/3
Plankenfels	13/130	Pleizenhausen	11/11	Plotitz	14/37	Pöggstall, Markt	28/16	Pötzmes	13/60
Plankenstein	28/16	Plehnnschütz	6/37	Plottdorf	17/11	Pöhl	14/47	Pötzscha	14/27
Plankorth	8/49	Plelsen	1/1	Plottnitz	5/5	Pöhla	14/48	Pötzschau	14/33
Plankstadt	16/24	Plesch	28/50	—	5/18	—	17/11	Pöwen	1/19
Plankstetten	13/45	Pleß	13/208	Plotzen	14/25	Pöhlau	14/49	Pöwgallen	1/19
Planschwitz	14/46	Plessa	6/25	Plotzinnen	1/31	Pöhle	8/23	Pogarnitz	4/31
Plantikow	4/9	Plesse//Beesgen-	3/27	Plowzen	1/31	Pöhlen	4/38	Pogarben	1/9
Plantlünne	8/49	Pleßguth	5/18	Pluder	5/51	Pöhls	7/19	Pogarblauken	1/9
Plascheid	11/45	Plessow	3/19	Plüderhausen	15/36	Pöhsig	14/35	Pogarell	5/4
Plassenberg	4/31	Plestin	13/128	Plügge	7/12	Pöhl/Insel	20/17	Pogarth	5/18
Plassow	4/31	Plettenberg	4/3	Plümenhagen	4/23	Pölow	20/12	Pogauen	1/8
—//Deutsch	4/31	—, Stadt	9/29	Plümkenau	5/59	Pöler	11/51	Pogeez	7/6
—//Wendisch	4/31	Pleußen	9/29	Plüschow	20/13	Pöling-Brunn	28/49	Pogel//Groß	5/22
Plabwisch	1/2	Pleußing	13/77	Plütscheid	11/48	Pölich	11/51	—//Klein	5/22
Plasten//Groß	20/16	Pleutersbach	16/23	Plumböhm	8/29	Pölit	7/19	Pogez	20/13
—//Klein	20/16	Pleystein, Stadt	13/81	Pluschnitz//Groß	5/49	—	20/7	Poggelow	20/10
Plate	8/29	Pleischken	1/14	—//Klein	5/63	Pöllau	4/11	Poggenndorf	4/8
—	20/14	Plichten	1/34	Pluskau	5/8	—	28/59	Poggenhausen	8/3
Platen	1/17	Plick	1/9	Plutken	1/28	— bei Gleisdorf	28/63	—	8/8
Platendorf//Neu-		Pliening	1/17	Pluwig	11/51	—, Markt	28/53	Poggenpühl	1/8
dorf	8/31	Plieningen	13/13	Pniow	5/63	Pöllendorf	28/16	Poggensee	7/6
Platenheim	4/20	Plieschitz	15/12	Pobanz	4/23	Pölling	13/63	Poggersdorf	28/67
Platenlaase	8/29	Pliesendorf	5/47	Pobenhausen	13/28	—	28/73	Poghausen	8/57
Plath	20/15	Pleiskowitz	3/20	Poberow	4/2	Pöllwitz	17/17	Pogobien//Mittel	1/29
Plathe	6/14	Pleßkowitz	14/19	—	4/28	Pöls	28/54	Pogosch	5/57
—, Stadt	4/27	Plietnitz	4/33	Pobershau	14/8	—	28/55	Pogrefß	20/8
Platzenwerbe	8/40	—	4/38	Pobethen	1/3	Pölsfeld	6/33	Pogrimmen	1/15
Platkow	3/31	—, Forst, Gtsbez.	4/33	Pobes	6/29	—, Anteil Kr.		Pogul//Groß	5/22
Platschow	20/9	Pliezhausen	15/32	Pobloth	4/25	Sangerhausen,		—//Klein	5/22
Platschütz	17/11	Plimballen	1/17	Poblotz	4/31	Gtsbez.	6/33	Pogum	8/57
Platt	28/11	—	1/20	Poborschau	5/46	—, Anteil Mans-		Pohiebels	1/1
Platteinen	1/34	—	1/25	Pobüll	7/7	felder Gebirgs-		—	1/13
Platten	11/52	Plittersdorf	11/1	Poburzen	1/34	kreis, Gtsbez.	6/26	Pohl	10/36
Plattenhardt	15/12	—	16/21	Pobzig	24/6	Pölnen	28/61	— Göns	18/14
Plattkow	3/33	Plittershagen	9/47	Pochra	14/23	—, Stadt//Sankt	28/3	Pohla	14/19
Plattling, Stadt	13/49	Plitting	13/73	Pockau (Flöhatal)	14/8	Pölzig	17/15	Pohlau	1/17
Plattupönen	1/9	Plochingen	15/12	Pocking	13/54	Pömben	9/23	Pohlbach	11/52
Platz	13/166	Ploekhorst	8/24	Pockuschel	3/38	Pömmelte	6/3	Pohldorf	5/9
Platzig	4/39	Plodda	6/20	Podangen	1/12	Pömmerstall	28/16	Pohle	8/10
Plau	3/23	Plömnitz	24/7	Podasch	5/10	Pöndorf	28/39	Pohlen	17/15
—, Stadt	20/11	Plön, Stadt	7/14	Podebuls-Wetter-		Pönitz	14/36	Pohlitz	3/27
Plaue a./Havel,		Plönjeshausen	8/37	zeube	6/37	Pöning	13/75	—	6/37
Stadt	3/16	Plönzig	4/10	Podejuch	4/11	Pöppeln//Groß	1/9	—	17/15
		Plörnbach	13/15	Podel//Groß	4/31	Pöppschen	17/11	Pöhl	3/27
				—//Klein	4/31	Pöring	13/13	Pöhlom	5/63

2 Berlin, 3 Brandenburg, 4 Pommern, 5 Schlesien, 6 Prov. Sachsen, 7 Schleswig-Holstein, Lande, 13 Bayern, 14 Land Sachsen, 15 Württemberg, 16 Baden, 17 Thüringen, 23 Bremen, 24 Anhalt, 25 Lippe, 26 Schaumburg-Lippe, 27 Saarland, 28 Österreich.

Pohlschildern—Pravtshagen//Groß

Alphabetisches Verzeichnis der Gemeinden

Pohlschildern	5/39	Pollenzig	3/23	Pomoschau	5/51	Porst	4/23	Potzbach	13/103
Pohlsdorf	5/12	Polleyken	1/4	Ponsee	28/22	—	24/7	Potzehne	6/4
—	5/30	Pollhagen	26/2	Pont	11/18	Porstendorf	17/15	Potzenkarb	5/46
Pohlswinkel	5/30	Pollhöfen	8/28	Pontewitz	17/11	Portenhagen	8/13	Potzlow	3/15
Pohlwitz	5/39	Polling	13/23	Pontwitz	5/13	Portitz	14/36	Potzneusiedl, Markt	28/7
Pohnsdorf	7/14	—	13/33	Poorstorf//Alt	20/17	Portschweiten	1/42	Potzwenden	8/15
Pohnstorf	20/10	—	28/28	Popelken	1/9	Portz	11/49	Pouch	6/20
—	20/13	—	28/76	—	1/25	Porwangen	1/35	Powalczin	1/33
Pohritzsch	6/21	Pollitz	6/11	Popens	8/55	Porz	11/42	Powarschen	1/11
Pohrsdorf	14/21	Pollnitz	4/39	Popiollen	1/16	Posa	17/11	Powayen	1/3
Pohsen	3/27	Pollnow, Stadt	4/29	Poplitten	1/5	Poschloschen	1/11	Powe	8/53
Poigen	28/12	Polloquitz	5/2	Poplow	4/19	Poscholkau	5/62	Powehlichken	1/22
Poigham	13/54	Pollwitten	1/10	Popowen	1/31	Poschwitz	17/11	Powiersen	1/32
Poign	13/71	Pollychen	3/30	Popowitz	5/25	Posedin	3/31	Powitzko	5/10
Poikam	13/55	Pollychener	—	Popowken	1/4	Posseggen	1/29	Powunden	1/8
Poing	13/13	Holländer	3/30	Poppau	6/14	Posegnick	1/4	Poxau	13/50
Poischendorf	20/17	Polommen	1/26	Poppberg	13/76	Poselwitz	5/39	Poxdorf	13/130
Poischwitz	5/35	—	1/36	Poppe	3/36	Posmuckel//Groß	3/41	—	13/134
—	14/34	Polpen	1/6	Poppel	6/37	—//Klein	3/41	—	17/25
Poitenhof	20/11	Polschen	4/20	Poppelau//Alt	5/59	Posen	17/22	Poydritz	5/25
Poititz	14/26	Polsingen	13/136	Poppelwitz b.	—	Posenberg	4/35	Poyenberg	7/18
Poitzzen	8/28	Polsnitz	5/2	Zudar	4/12	Posenbrück//Groß	3/41	Poysbrunn	28/17
Pojerstieten b.	—	—	5/21	Poppelwitz	5/2	—//Klein	3/41	Poysdorf, Stadt	28/17
Kumehnen	1/3	Polßen	3/1	Poppenbach	13/151	Posendorf	6/37	Prabstorf	8/29
Pokarben	1/5	Polsum	9/13	Poppenbüll	7/2	Poserin//Groß und Neu	20/11	Prachenau	5/29
Pokraken	1/25	Poltersdorf//Ellenz	11/6	Poppenbüttel	19	Poseritz	4/12	Pracht	11/2
Pokrent	20/14	Poltnitz	20/11	Poppendorf	1/14	—	5/15	Prackendorf	13/64
Polach	5/41	—//Fürstlich	20/11	—	13/149	Poserna	6/37	Präbach	28/63
Polanowitz	5/53	Poltringen	15/32	—	17/25	Poschwitz	17/13	Präbschütz	14/34
Polau	8/36	Polvitz-Neuemühle	6/4	—	28/50	Posilge	1/42	Prächting	13/155
Polbitz	6/35	Polwitz	5/14	—	20/12	Posmahlen	1/11	Präg	16/12
Polch	11/8	Polz	20/9	— b. Bentwisch	20/12	Posnowitz	5/49	Prägarten, Markt	28/29
Polchlep	4/19	Polzen	6/34	— b. Jahnken-	20/12	Posottendorf-	—	Prügartsdorf	28/29
Polchow	4/2	Polzin, Bad, Stadt	4/19	dorf	28/51	Leschwitz	5/29	Prügraten	28/68
—	4/11	Polzow	3/11	— im Burgenland	28/51	Poßdorf	6/21	Prägsden	1/10
—	4/12	Pombsen	5/35	Poppengrün	14/45	Poßbeck	14/46	Prälank	20/15
—	4/27	Pomedien	1/14	Poppenhagen	4/23	— i. Bay.	13/141	Präroszlehnen	1/19
—//Alt	20/7	Pomehren	1/6	Poppenhagen	13/184	Posselau	1/3	Präslauken	1/19
Poldemin	4/25	Pomchrendorf	1/38	Poppenhäusen	16/27	Posseldorf	28/12	Praest	11/28
Poldering	13/58	Pomeiske//Groß	4/20	—	17/18	Possen	5/23	Prätenow	4/18
Polditz	14/34	—//Klein	4/20	— an der Wasser-	10/7	Possendorf	14/20	Prätis	28/53
Polenz	14/26	Pomellen	4/11	kuppe	10/7	—	17/26	Prätlack	1/4
—	14/27	Pomnannen	1/26	Poppenlauer	13/174	Possenhain	6/37	Prag	13/68
—	14/35	Pommelsbrunn	13/137	Poppenreuth	13/145	Possenheim	13/152	Pragsdorf	20/15
Polenzhof	1/18	Pommer	13/134	— (Amtsgericht	—	Possessern	1/16	Pram	28/31
Polenzig	3/40	Pommerby	7/5	Tirschenreuth)	13/77	Poßnitz	5/54	Prambachkirchen	28/31
Polenzko-Bären-	—	Pommerensdorf	4/11	— (Amtsgericht	—	Poßritten	1/9	Pramet	28/35
thoren	24/8	Pommerfelde	1/20	Waldsassen)	13/77	Postau	13/59	Prams Dorf	6/7
—, Gtsbez.	24/8	Pommern	11/6	Poppenricht	13/76	Postbauer	13/63	Pramsien	5/4
Poley	24/6	Pommersdorf	28/23	Poppenrod	10/7	Postel	5/10	—//Groß	5/57
Polgsen	5/22	Pommersfelden	13/139	Poppenroth	13/174	Postelgraben	28/63	—//Klein	5/57
Politzig	3/34	Pommerswitz	5/54	Poppentin	20/16	Postelwitz	5/13	Prangenau	1/13
Polixen	1/42	Pommertsweiler	15/4	Poppenweiler	15/23	—	14/27	Prangendorf	20/12
Polkau	5/35	Pommerzig	3/23	Poppenwind	17/18	Posterstein	17/15	Pranhartsberg	28/11
—	6/11	Pomnitz	14/34	Poppenwurth//	—	Postfeld	7/14	Prappach	13/171
Polkehnen	1/10	—	14/37	Haferwisch	7/11	Postlin	3/17	Prappeln	1/8
Polkeim	1/35	Pommoissel	8/34	Poppitz	14/23	Postlow	4/7	Prarath	28/55
Polken	1/41	Pommritz	14/19	Poppitz	14/37	Postmünster	13/69	Prasdorf	7/14
Polkenberg	14/34	Pomnitz	6/37	—	14/38	Postnicken	1/8	Prassen	1/13
Polkendorf	5/12	Pompicken	1/11	Poppow	4/26	Potauern//Groß	1/4	Präßfeld	1/20
Polkern	6/11	Pomsdorf//Nieder	5/5	Poppschütz	5/25	Potempa	5/63	Präßlau	1/19
Polkitten	1/1	—//Ober	5/5	Poratz	3/15	Potkehmen	1/15	Präßlauken	1/20
Polko	1/32	Pomßen	14/35	Poremba	5/49	Potremis//Groß	20/12	Präßlauken	1/20
Polkowitz	5/11	Pomster	11/1	Porep	3/9	Potsdam, Stadt	3/10	Präßlauken	1/20
Polkritz	6/11	Ponarian	1/10	—	20/11	Potshausen	8/57	Präßlauken	1/20
Polkwitz//Klein	5/43	Pondorf	13/66	Poris-Lengefeld	17/15	Pottangow	4/31	Präßlauken	1/20
—//Nieder	5/27	—	13/71	Poritz	6/16	Pottenbrunn, Markt	28/20	Präßlauken	1/20
—, Stadt	5/27	Ponfeld	28/67	Porrau	28/11	Pottendorf, Markt	28/6	Präßlauken	1/20
Poll	11/55	Ponholz	13/71	Porsdorf	—	Pottenhausen	25/1	Präßlauken	1/20
Pollanden	13/137	Ponickau	14/23	(Kreis Pirna)	14/27	Pottenhofen	28/17	Präßlauken	1/20
Pollanten	13/45	Ponientsütz	5/61	Porschendorf	14/27	Pottenstein, Markt	28/6	Präßlauken	1/20
Pollau	28/59	—//Schlößchen	14/6	—//Schlößchen	14/6	—, Stadt	13/149	Präßlauken	1/20
Polle	8/5	Poninken//Groß	1/1	Porschkeim	1/11	Pottenstetten	13/47	Präßlauken	1/20
—Estringen-	—	Ponischowitz	5/63	Porschmitz	14/26	Pottiga	17/22	Präßlauken	1/20
Rottum	8/49	Ponitz	17/11	Porschütz	5/27	Pottlitten	1/5	Präßlauken	1/20
Polleben	6/27	Ponnau//Groß	1/14	—	14/23	Pottlitz	4/35	Präßlauken	1/20
Polleiken	1/4	—//Klein	1/14	Porschwitz	5/22	Pottschach	28/18	Präßlauken	1/20
—	1/28	Ponnsdorf	3/32	Porselen	11/57	Pottum	10/33	Präßlauken	1/20
Pollenfeld	13/131	—	—	—	—	—	—	Präßlauken	1/20

Nummern der Länder und preussischen Provinzen (fette Ziffern): 1 Ostpreußen, 8 Hannover, 9 Westfalen, 10 Hessen-Nassau, 11 Rheinprovinz, 12 Hohenzollerische, 18 Hessen, 19 Hamburg, 20 Mecklenburg, 21 Oldenburg, 22 Braunschweig,

Alphabetisches Verzeichnis der Gemeinden

Prawdizken — Puchheim-Attngang

Prawdizken 1/31	Preßwitz 17/21	Priebus//Klein.... 5/42	Prittriching 13/20	Proskau 5/59
Prawten 1/8	Prestewitz 6/25	— (Schlesien),	Prittowitz-Steinberg 5/53	—//Ellguth..... 5/59
Prawshagen//Klein 20/13	Prestin 20/14	Stadt 5/42	Pritz//Hohen 20/11	—, Forst, Gtsbez. 5/59
Prebberede 20/7	Preten 8/34	Priedemost 5/27	—//Klein 20/11	—//Frei 5/59
Prebendsdorf 28/63	Prethal 28/54	Priefel 17/11	Pritzen 3/20	Proß 13/142
Preblitz 13/149	Prethitz//Vitzen-	Priegendorf 13/167	Pritzenow 4/3	Proßelsheim 13/175
Prebl//Gräbern... 28/73	burg- 6/31	Priel 28/14	Pritzerbe, Stadt.. 3/16	Prossen 14/27
Prebuch 28/63	Pretrobruck 28/25	—//Hofamt. 28/16	Pritzhagen 3/7	Prossitten 1/35
Prechlau 4/39	Pretschen 3/33	Priemen 4/1	Pritzger 20/8	Proßmarke 6/34
Prechlauermühl... 4/39	Pretschwitz 17/25	Priemern 6/11	Pritzg 4/28	Prosterath 11/51
Prechtal 16/16	Prettelshofen 13/215	Priemhausen 4/9	Pritzkehmen 1/23	Prostken 1/31
Preddöhl 3/9	Prettin, Stadt 6/35	Prien 13/26	Pritzlow 4/11	Protsch 5/10
Predel 6/41	Prettmin 4/25	Priepert 20/15	Pritzwald 4/7	—Weide 5/2
Preding, Markt ... 28/49	Pretzabruock 13/62	Prieros 3/2	Pritzwalk, Stadt.. 3/9	Protschkenhain... 5/2
Predlfing 13/72	Pretzfeld 13/130	Prierow 3/32	Privelack 8/34	Prottes 28/9
Predlitz 28/59	Pretzien 6/7	Priesa 14/26	Probbach 10/31	Protzan 5/5
Predöhl 8/29	Pretzier 6/14	Prieschendorf... 20/13	Proben 5/57	Protzen 3/13
— 8/29	Pretzsch 6/29	Prieschka 6/25	Proberg 1/36	Prschiedrowitz .. 5/15
Predöhlsau 8/29	— 6/37	Priesdorf 24/7	Probnitz 5/57	Pruchten 4/4
Preetz 4/4	—, Stadt 6/39	Priesen 6/37	—//Deutsch..... 5/57	Prudimmen
— 4/29	Pretzschendorf.. 14/20	Priesendorf 13/126	Proboschowitz 5/63	—//Grätlich 1/18
—, Stadt 7/14	Preunegg-Pichl .. 28/57	Priesitz 6/39	Proboische 5/2	—//Klein 1/18
Pregelau 1/22	Preunschen 13/180	Priebeck 8/29	Proboischütz 5/19	Prüfern 14/34
Pregelswalde 1/14	Preuntsfelden... 13/151	Prießen 3/32	Probstau 5/2	Prühl 13/152
Prehlitz-Penkwitz 6/41	Preuschwitz 14/19	Prießnitz 14/33	Probstdeuben... 14/36	Prühlitz 6/39
Prehna 17/11	Preußenau 5/62	— 17/13	Probstdorf 28/1	Prüm, Stadt 11/48
Preichau 5/22	Preußenburg 1/30	Priestädt 6/37	Probesteierhagen.. 7/14	Prümzurley 11/45
Preichow 3/23	Preußendorf 4/33	Priesteblich 14/36	Probstfelde 5/63	Prünst 13/153
Preil 7/11	— (Ostpr.) 1/20	Priester 6/21	Probsthagen 26/2	Prünstfehlburg .. 13/46
Preilack 3/22	Preußenfeld 4/35	— 6/32	Probsthain 5/30	Prüssau 4/26
Preiland 5/56	— (Schlesien) .. 5/10	Priestewitz 14/23	— 6/35	Prüßberg 13/169
Preilsdorf 5/17	Preußenhof 1/25	Prietitz 14/24	Probst Jesar 20/8	Prützenwalde 4/39
Preinreichs 28/14	Preußenort 1/36	Prietzen 3/16	Probstried 13/204	Prütze 3/19
Preinsbach 28/5	Preußental 1/36	— 5/13	Probstzella 17/21	Prütznow 4/27
Preisheid 11/48	— (Schlesien) .. 5/10	Prigglitz 28/18	Proch 4/35	Prützen 20/7
Preisdorf 5/59	Preußenwalde... 1/33	Prignitzer Heide,	Prochnow 4/33	Prugg an der Leitha 28/7
Preißach 13/52	Preußenwall 1/17	Forst, Gtsbez... 3/9	Prockendorf 5/56	Pruggern 28/57
Preist 11/45	Preußisch Bahnau 1/5	Prilipp//Alt 4/10	Proßbernau 1/38	Prunn 13/72
Preitenegg 28/73	— Börnecke 6/13	—//Neu 4/10	Proßsting//Tunger-	Pruppendorf 1/39
Preith 13/131	— Damerau 1/42	Prillwitz 4/10	loh- 9/6	Pruschillen//Groß.. 1/20
Preititz 14/19	— Eylau, Stadt. 1/11	— 20/15	Pröda b. Lom-	—//Klein 1/20
Preiwils 1/28	— Friedland,	Primkenau, Stadt. 5/43	matzsch 14/26	Pruskau 5/62
Prellkirchen 28/7	— Holland,	Primmelwitz 17/11	— b. Meißen 14/26	Prussendorf 6/20
Prellwitz 4/33	Stadt 4/39	Primsdorf 1/16	Prödel 6/7	Prußhöfen 1/36
Prem 13/27	— Königsdorf... 1/39	Primstal 11/51	Prökelwitz 1/10	Prust 4/21
Premach 13/205	— Krawarn 5/61	Prinsdorf 27/6	Prölsdorf, Markt.. 13/171	Prusischken 1/20
Premberg 13/47	— Mark 1/10	Prinkendorf 5/39	Prönsdorf 13/67	Prutting 13/26
Premeischl 13/82	— Mark 1/38	Prinkofen 13/61	Prönschen 1/25	Prutz 28/79
Premmerzshofen... 13/72	Preußischnassau .. 1/19	Prinowen 1/16	Prösen 6/25	Prutzenendorf 28/12
Premich 13/174	Preußisch Ofleben 6/6	Prinsnig 5/39	Prösitz 14/35	Przeborowitz 5/46
Premnitz 3/16	— Oldendorf,	Prinzbach 16/11	Prösdorf 17/11	Przewos 5/46
Premsdorf 3/2	Stadt 9/24	Prinzdorf 5/23	Prössin 4/38	Przittkowitz 5/10
Premsendorf 6/34	— Rosengart 1/39	Prinzendorf 28/9	Pröttitz 6/21	Przwor 5/59
Premslaff 4/27	— Ströben 9/24	Prinzenmoor 7/15	Pröttlin 3/17	Przyhüllen 1/16
Premslin 3/17	— Wilten 1/1	Prinzhöfte 8/2	Prötzel 3/7	— 1/26
Premstätten bei	Preußlitz 24/7	Priora 6/20	Pröwoischen 1/25	Pschynows 4/20
Vasoldsberg 28/52	Preußnitz 3/19	Priort 3/8	Pröwoiszen 1/25	Psychod 5/57
Prenden 3/6	Preußwalde 1/25	Pripsleben 4/3	Profen 5/35	Plakowitz 5/45
Prendorf 3/5	Prex 13/150	Prissanewitz 20/12	— 6/41	Publick 5/42
Prenzlau, Stadt .. 3/11	Preylowen 1/28	Prisdorf 7/13	Prohlen 1/28	Puch 13/17
Prenzlauer Berg	Prezelle 8/29	Prislich 20/9	Prohn 4/4	— 13/25
(Berlin) 2	Prezien 8/29	Prisselbach 5/2	Prohle 28/56	— 28/11
Prepow 8/29	Pribbenow 20/10	Prisschwitz 5/2	Prolling 28/5	— 28/23
Preppach 13/81	Pribbernow 4/2	Prisser 8/29	Promnitz 14/23	— 28/43
Prerow 4/4	—//Deutsch 4/21	Pristäblich 6/21	Promoisel 4/12	— 28/63
Presberg 10/34	—//Wendisch 4/21	Pristanien 1/16	Pronitten 1/9	Puchallowen 1/32
Preschen 3/38	Priborn 20/16	Pristelwitz 5/19	Pronsfeld 11/48	Puchbach 28/62
Preschna 3/32	—//Wendisch 4/19	Pristram 5/15	Pronstorf 7/17	Puchberg 28/40
Presehuchen 3/32	Pribslaff 4/19	Pritschon//Nieder 5/24	Pronzendorf 5/22	Puchberg amSchnee-
Presen 7/12	Prichsenstadt, .. 13/169	—//Ober 5/24	Proschim 3/39	berge, Markt 28/18
Presnitz 4/12	Stadt 13/169	Pritschöna 6/32	Proschlitz 5/53	— bei Randegg 28/21
Pressath, Stadt... 13/52	Pridahof 28/61	Prittag 5/31	Proschwitz 6/39	— im Machlande .. 28/34
Preßbaum 28/20	Priebkow//Alt 4/38	Prittgen 4/34	— 14/26	Puchegg 28/53
Presbeck 13/154	Prieborn 5/18	Prittzen 4/18	Prosdorf 13/82	Puchenau 28/33
Pressel 6/35	Priebrow 3/35	Prittter 4/18	Prosgawe 5/22	Puchenstuben 28/21
Pressen 6/21	— 3/35	Prittisch 3/36	Prosigk 24/7	Puchhausen 13/50
Pressguts 28/63	— 3/35	Prittitz 6/37	Prosigk b. Schieritz 14/26	Puchheim 13/17
Pressig 13/141	— 3/35	Prittibach 13/12	— b. Staucha 14/26	—//Attngang- 28/39

2 Berlin, 3 Brandenburg, 4 Pommern, 5 Schlesien, 6 Prov. Sachsen, 7 Schleswig-Holstein, Lande, 13 Bayern, 14 Land Sachsen, 15 Württemberg, 16 Baden, 17 Thüringen, 23 Bremen, 24 Anhalt, 25 Lippe, 26 Schaumburg-Lippe, 27 Saarland, 28 Österreich.

Puchkirchen — Raddingsdorf

Puchkirchen	28/39	Pulst	28/69	Pyhrn	28/57	Quellgründen	1/25	Raake	5/13
Puchow	20/16	Pumlow	4/19	Pyramos	13/32	Quendorf	8/48	—//Groß	5/19
Puchreit	28/70	Pummersdorf	28/20	Pyras	13/138	Quenstedt	6/26	Raakow	3/20
Puchschlagen	13/12	Pumptow	4/10	Pyrbaum, Markt	13/63	—//Groß	6/10	—	4/32
Pucking	28/33	Punitz	28/51	Pyrehne	3/30	—//Klein	6/10	Raasdorf	14/46
Pucknen	1/25	Punkewitz	6/37	Pyritz, Stadt	4/10	Quentel	10/23	—	28/1
Pudagla	4/18	Punreuth	13/56	Pyrmont, Bad, Stadt	8/5	Querbach	5/40	Raba	6/41
Puddemsdorf	4/23	Punschrau	6/37	—	14/35	—	16/10	Rabat	6/32
Puddenzig	4/9	<i>Pupkeim</i>	1/28	Quackenburg	4/31	Querenbach	13/77	Rabber	8/54
Puddiger	4/28	<i>Puplauken</i>	1/17	Quadendambeck	6/14	Querenhorst	22/4	Rabel	7/5
—//Deutsch	4/29	Puppen	1/33	Quadenschönfeld	20/15	Querfurt, Stadt	6/31	Rabelsdorf	13/167
—//Wendisch	4/28	<i>Puppendorf</i>	4/28	Quadrath-Ichen- dorf	11/35	Quering	6/21	Raben	3/19
Pudelkeim	1/11	Pupping	28/31	Quäsdow	4/29	Quern	7/5	Rabenaufbig	17/24
Puderbach	9/53	Purbach am Neu- siedlersee, Markt	28/8	Quakenbrück, Stadt	8/47	Quernheim	8/1	Rabenau, Stadt	14/21
—	11/9	Purden//Groß	1/28	—	9/22	—	9/22	Rabenden	13/31
Pudigau	5/18	—//Klein	1/28	Quackenburg	4/31	—, Stift	9/22	Rabeneck	13/149
<i>Pudisch</i>	5/19	<i>Purgstall</i>	28/12	Quadendambeck	6/14	Quersa	14/23	— (Ostpr.)	1/19
Pudripp	8/29	—	28/52	Quadenschönfeld	20/15	<i>Querseiffen</i>	5/33	Rabenholz	7/5
Püchau	14/35	—, Markt	28/21	Quadrath-Ichen- dorf	11/35	Querstedt	6/16	<i>Rabenhorst</i>	20/12
Püchersreuth	13/65	Purk	13/17	Quäsdow	4/29	<i>Querum</i>	22/2	Rabenkirchen	7/16
Püggen	6/14	—	28/25	Quasdo	4/29	<i>Quesitz</i>	14/36	Rabensburg, Markt	28/17
—	8/29	<i>Purkersdorf, Markt</i>	28/1	Quakenbrück, Stadt	8/47	Quesnitz	6/37	Rabenscheid	10/27
Pühlau	5/13	Purrath	28/25	Qualitz	20/7	Questenberg	6/33	Rabensdorf, Dorf	20/13
Pühlheim	13/148	Purschwitz	14/19	Qualkau	5/17	Questin	20/13	—, Hof	20/13
Pühret	28/39	Pursruck	13/44	Quallwitz	5/14	—	20/17	Rabenstein	13/70
Pülfringen	16/27	<i>Purwienien</i>	1/20	—	5/22	Quetzdölsdorf	6/20	—	14/5
Pülz	1/13	Purzien	6/35	Qualzow	20/16	Quetzen	9/25	—, Markt	28/20
Pülzig	24/8	Pusarnitz	28/70	Quanzendorf	5/15	Quetzin	4/25	Raben Steinfeld	20/14
Pünderich	11/12	<i>Pusberschkallen</i>	1/22	Quappendorf	3/31	Quicka	1/29	<i>Rabental</i>	5/42
Pürbach	28/10	Puschdorf	1/22	Quarghammer	5/63	Quickborn	7/13	Rabenwald	28/53
Pürben	5/25	Puschendorf	13/135	<i>Quartz, Markt-</i> <i>flecken</i>	5/27	—	7/20	Rabertshausen	18/15
Pürbischau	5/19	<i>Puschine</i>	5/47	Quarnbek	7/15	Quickendorf	5/5	Rabesreith	28/23
Pürgen	13/20	<i>Puschinnen</i>	1/23	Quarnebeck	6/4	Quiddelbach	11/1	Rabing	28/69
Pürgg	28/57	Puschkau	5/17	Quarneck	7/18	Quidlit	1/28	Rabis	17/25
<i>Pürnstein</i>	28/36	<i>Puschkau</i>	5/43	Quarndorf	8/32	Quierschied	27/5	Rabishau	5/40
<i>Pürschen</i>	5/27	<i>Puschkeiten</i>	1/1	Quarrendorf	8/29	Quiliten	1/5	Rabitz	14/19
Pürschkau	5/27	<i>Puschkowa</i>	5/2	Quarstedt	8/29	Quilitz	4/18	Raboldshausen	10/5
<i>Pürsten</i>	14/33	Puschwitz	5/12	Quartzchen	3/28	<i>Quilitz</i>	5/27	Rabsen	5/27
—	14/38	—	14/19	Quartzau	8/29	Quillschina	6/27	Rabuhn	4/25
Pürstendorf	28/17	Pusitz	4/26	Quaschwitz	17/15	Quilow	4/7	Rabutz	6/21
Pürten	13/23	<i>Puskeppeln//Groß</i>	1/25	<i>Quaslinermühle</i> (<i>gmfr.</i>)	20/11	Quiram	4/33	Rachau	28/54
Püscheldorf	13/148	Puspem	1/20	Quassel	20/8	Quirl	5/33	Rachelshausen	10/26
Püschen	10/33	Pusselsheim	13/169	<i>Quaßeln</i>	20/11	Quirla	17/25	Rachelshof	1/40
<i>Püschow</i>	20/12	Pustamin	4/29	Quassow//Groß	20/15	Quirnbach	10/38	Rachen	5/12
Püssensheim	13/175	Pustehow	4/19	Quassow//Klein	20/15	—	13/98	<i>Rachenau</i> //Kieslingswalde	5/29
Püstow	4/28	—	4/21	Quast	24/8	Quirnheim	13/94	<i>Rachlau</i>	5/34
Pütschbach	10/38	Pusterwald	28/54	Quasten	20/15	Quisbernow	4/19	—	14/19
Pütte	4/4	<i>Pustlauken</i>	1/9	Quastenberg	20/15	Quittainen	1/12	Rachow	20/7
Püttelkow	20/8	—//Alt	1/9	Quatitz	14/19	Quittelsdorf	17/20	<i>Rachowitz</i>	5/63
Püttlach	13/149	—//Neu	1/9	Quatzow	4/29	Quitzdorf	5/42	<i>Rachsitten</i>	1/8
Püttlingen	27/5	Pustleben	6/43	Queck	18/17	Quitzenow	20/10	Rachtig//Zeltingen	11/44
<i>Püttsee</i>	7/12	Pustnick	1/36	Queckborn	18/15	Quitzow	3/17	Rackau	3/41
Pütz	11/35	<i>Pustohl</i>	20/7	Queckbronn	15/24	Quitzöbel	3/17	Rackel	14/19
Pützborn	11/46	Pustow	4/8	Queckenberg	11/37	Quöhren	14/20	<i>Rackelsdorf</i>	5/10
Pützerlin	4/13	Pustritz	28/72	Queckenhain	14/34	Quolsdorf	5/21	Rackith	6/39
Pützfeld	11/1	<i>Pusttuten</i>	1/18	Quedlinburg, Stadt	6/12	— b. Hähnichen	5/42	Rackitt	4/2
Pützlingen	6/43	Putbus	4/12	Quednau	1/8	— b. Töpferstedt	5/42	—	4/10
Puffendorf	11/57	Putensen	8/32	Queetz	1/6	Quoos	14/19	Rackow	4/38
<i>Puikwallen</i>	1/15	Putlitz, Stadt	3/17	Quehnen	1/11	Quosdorf	5/14	Rackschütz	5/12
Pulfnick	1/34	Puttschau	5/27	Queichhambach	13/93	Quosnitz	5/14	Racksen	11/2
Pulgar	14/33	Puttball	8/29	<i>Queichheim</i>	13/99	Quotshausen	10/26	Rackwitz	6/21
Pulheim	11/40	<i>Puttgarten</i>	4/12	Queidersbach	13/96	—//Groß	5/40	—//Wenig	5/40
Pulkau, Markt	28/11	Puttkamerhof	4/31	Queienfeld	17/19	Radach	3/40	Radau	5/62
Pullach	13/24	Puttkammer	1/15	Queis	6/21	Radawnitz	4/35	Radaxdorf	5/12
—	13/55	Putzbrunn	13/24	Queisau	6/37	Raddack	4/2	Raddatz	4/38
—	13/61	Putzig	4/37	Queiß	5/41	Radden//Groß	3/32	—//Klein	3/32
Pullenreuth	13/56	Putzighauland	4/37	<i>Queitsch</i>	5/2	Raddenfort	20/9	Raddestorf	8/9
Pullenried	13/66	Putzing	28/17	Quelkhorn	8/43	Raddingsdorf	10/13	—	—
Pulling	13/15	Putzkau	14/19	Quellbruch	1/17				
<i>Pulow</i>	4/7	Putzleinsdorf, Markt	28/36	Quellendorf	5/8				
Puls	7/15	<i>Pyaschen</i>	4/20	Quelle	9/18				
Pulsberg	3/39	Pye	8/53	Quellendorf	24/7				
Pulsen	14/23	Pyhra	28/17	Quellengrund	5/49				
Pulsitz	14/37	—, Markt	28/20	Quellenreuth	13/150				
Pulsnitz, Meißner Seite	14/24	Pyhrabruck	28/10	Quellent	5/49				
—, Stadt	14/24	Pyhrfeld	28/21	— (Ostpr.)	1/19				
Pulspforde	24/8								

Nummern der Länder und preußischen Provinzen (fette Ziffern): 1 Ostpreußen, 8 Hannover, 9 Westfalen, 10 Hessen-Nassau, 11 Rheinprovinz, 12 Hohenzollerische, 18 Hessen, 19 Hamburg, 20 Mecklenburg, 21 Oldenburg, 22 Braunschweig,

Raddow//Groß	4/27	Radlberg	28/20	Ragnit, Remonte-		Ralshoven	11/58	Ramucker Heide,	
—//Klein	4/27	Radlbrunn, Markt.	28/11	amt, Gtsbez.		Ralswick	4/12	Ant. Kr. Allen-	
Raddusch	3/20	Radlinghausen	9/32	//Neuhof	1/25	Rambach	10/3	stein, Forst,	
Rade	6/34	Radlow	3/2	—, Stadt	1/25	Ramberg	13/93	Gtsbez.	1/28
—	7/18	Radlowitz	5/14	Ragnitz	28/55	Rambin	4/12	—, Ant. Kr. Neiden-	
—	8/31	Radmannsdorf	5/40	Ragösen	3/19	—//Groß	4/19	burg, Forst,	
—	8/32	Radmeritz	28/56	—	24/8	—//Klein	4/19	Gtsbez.	1/32
—	8/40	Radmeritz	5/29	Ragoschen	1/15	Rambow	20/17	Ramucker Heide,	
— b. Hohenwestedt	7/15	Radmühl	10/8	Ragoszen	1/15	Rambow b. Bobe-		Ant. Kr. Ortels-	
— b. Rendsburg	7/15	Rad-Mühl	18/17	Ragow	3/2	row	3/17	burg, Forst,	
—//Groß	3/40	Radochen	28/61	—	3/14	— b. Krampfer	3/17	Gtsbez.	1/33
—//Klein	3/40	Radolfzell, Stadt	16/2	—	3/20	—//Wendisch	20/17	Randau	6/7
Radeberg, Stadt	14/21	Radolin	4/37	Raguhn, Stadt	24/7	Ramecksfelde	1/31	— (Ostpr.)	1/17
Radebeul, Stadt	14/16	Radomin	1/32	Raguth	20/8	Randelck	14/22	Randeck //Mulda-	14/22
Radeburg, Stadt	14/23	Radoschau	5/46	Ragwitz	6/29	Randegg	16/2	—, Markt	28/21
Radefeld	6/21	Radosiew	4/37	Rahde	7/18	Randelsried	13/9	Randerath	11/57
Radegast	8/34	Radosowen	1/33	Rahden	9/24	Randersacker,		Markt	13/185
—	20/12	Radsberg	28/67	Rahe	8/55	Randling	13/69	Randow	3/9
—, Stadt	24/7	Radschen	1/17	Rahlstedt	19	Randsdorf	5/45	Randfels	13/53
Radegrund	1/33	—	1/23	Rahms	11/9	Ranf//Neu	3/28	Rangendingen	12/1
Radegund//Sankt	28/28	Radschütz	5/22	Rahna	6/29	Rangersdorf	28/70	Rangen	28/76
—//Sankt	28/52	Radstadt-Land	28/42	Rahmen	1/20	Rangsdorf	3/14	Ranig	28/50
Radekow	4/11	—, Stadt	28/42	Rahmenberg	1/41	Ranis, Stadt	6/52	Ranisch	5/47
Radeland	3/5	Radstein	5/57	Rahnisdorf	6/34	Rankau	5/2	Rankendorf	20/13
Radelau	5/19	Radszen	1/17	Rahnsdorf	6/39	Rankwitz	4/18	Ranna	13/52
Radelsdorf	5/62	—	1/23	Rahnwerder	4/13	Ranriedl	28/36	Rannastift	28/36
Radelstetten	15/34	—, Ksp. Kussen	1/23	Rahrbach	9/45	Rannenber	8/3	Rannstedt	17/26
Radelübbe	20/8	Raduhn	3/28	Raibach	18/12	Rannungen	13/174	Ranoldsberg	13/23
Radem	4/27	Radun	4/32	Rai-Breitenbach	18/13	Ransbach	10/12	Ransbach	10/12
—//Klein	1/41	—, Dorf	5/63	Raich	16/12	—	10/25	— (Westerwald).	10/38
Rademin	6/14	—, Kolonie	5/63	Raichau	28/14	Ransbeck	9/44	Ransbach	13/99
Raden	3/38	Radungen	5/10	Raidelbach	18/8	Ransberg	4/2	Ransdorf	5/27
—	5/54	Raduschkovitz	5/14	Raiding, Markt	28/19	Ransel	10/34	Ransen	5/22
—	8/3	Radwaldau	5/14	Raidwangen	15/26	Ransern	5/2	Ranshofen	28/28
—	14/23	Radwanitz	5/2	Raigering	13/44	Ranspach	14/47	Ranspach	14/47
—	20/7	Radzien	1/30	Raila	17/22	Ranstadt	18/10	Ranspach	13/103
—//Groß	20/7	Radzielen	1/33	Rain	13/75	Rantau	1/3	Ranten	28/59
—//Klein	20/7	Radziunz	5/10	—, Stadt	13/210	Rantenberg	28/14	Rantrum	7/7
Radenau	1/23	Räbel	6/11	Rainbach	28/29	Rantrum	7/21	Rantzau	7/14
Radenbeck	8/31	Räber	8/36	—	28/37	—, Forst, Gtsbez.	7/13	—, Forst, Gtsbez.	7/13
—	8/34	Räbke	22/4	Rainberg	28/16	Ranzau	8/29	Ranzenthal	13/52
Radenickel	3/23	Räckelwitz	14/24	Raindorf	13/48	Ranzig	3/2	Ranzow	3/20
Radensdorf	3/33	Räden	5/27	—	13/70	Rapatten	1/34	Rapendorf	1/12
— b. Calau	3/20	Räderloh	8/31	Raineck	1/17	Rappelsdorf	6/49	Rappelsdorf	6/49
— b. Drebkau	3/20	Rädigke	3/19	Rainertshausen	13/74				
Radensfelde	4/20	Rädigke	3/19	Rainfeld	1/30				
Radensleben	3/13	Rädligt	5/22	Rainfelde	5/61				
Radenthain, Markt	28/70	Rädnitz	3/23	Rain//Maria	28/67				
Radepohl	20/14	Rädtkeim	1/4	Rainrod	18/6				
Raderach	16/5	Rädtklein	3/13	Raipoltenbach	18/10				
Raderhorst	9/25	Rägeln	3/13	Raisdorf	28/20				
Radevormwald,		Rähmitz-Hellerau	14/21	—	7/14				
Stadt	11/30	Ränkam	13/48	Raismarkt	28/12				
Radewege	3/16	Räpitz	6/29	Raisten	28/6				
Radeweise	3/39	Räschen	3/27	Raiting	13/33				
Rudewiese	3/22	—//Groß	3/20	Raitbach	13/25				
Radewitsch	3/41	Raesfeld	9/4	—	16/12				
Radewitz	14/23	Räther	6/27	Raitenbuch	13/45				
—	14/26	Rätsch	5/5	—	13/67				
Radfeld	28/78	Rätzlingen	6/4	—	13/157				
Radgendorf	14/28	Räudchen//Groß	5/8	Raitenhart	13/10				
Radheim	18/12	—//Klein	5/8	Raitenhaslach	13/10				
Radibor	14/19	Räumlas	13/146	Raithaslach	16/4				
Radingen	1/25	Rafing	28/12	Raitzen	14/37				
Radinkendorf	3/2	Rafings	28/23	Raitzhain	17/15				
Radis	6/39	Ragaischen//Alt	1/15	Rajoch	6/3				
Radisch//Groß	5/42	—//Neu	1/15	Rakau	5/54				
—//Klein	5/42	Ragauen//Klein	1/15	Raken	8/51				
—//Aug	28/50	Ragelsdorf	28/11	— (Ostpr.)	1/29				
Radischen	1/25	—	28/20	Rakitt//Groß	4/31				
Radisleben	24/5	Ragen	1/15	—//Klein	4/31				
Radiumbad		Ragewitz	14/35	Rakow	4/8				
—//Brambach	14/46	—	14/37	—	20/17				
—//Oberschlema	14/48	Raggal	28/82	Rakoven//Adlig	1/29				
Radkersburg,		Raggendorf, Markt	28/9	Rakovken	1/29				
Stadt	28/61	Raging	1/18	Ralbitz	14/24				
Radl	28/23	Raglitz	28/18	Ralingen	11/51				
Radlau	5/62								

Rappenu, Bad—Reesen

Alphabetisches Verzeichnis der Gemeinden

Rappenu, Bad .. 16/26	Rathewitz	6/37	Raudensee	1/16	Rautenburg	1/18	Reckerode	10/12
Rappenhöh	Rathjensdorf//Alt ..	7/12	Raudingen	1/4	Rautendorf	8/40	Reckershausen ..	8/15
Rapperath	—//Neu	7/12	Raudischken	1/4	Rautengrund	1/25	—	11/11
Rappershausen ..	Rathlosen	8/1	Raudnitz	1/41	Rautenhausen	10/20	Reckertshausen ..	13/172
Rapperszell	Rathmannsdorf ..	5/56	—	5/5	Rautenkranz//		Reckingen	16/7
Rapperzell	— (Kreis Pirna) ..	14/27	Raudohnen	1/15	Morgenröthe-...	14/45	Recklingen	6/14
Rappetenreuth ..	Rathsdammnitz ..	4/31	—	1/17	Rautersdorf	1/18	Recklinghausen,	
Rappin	Rathsdorf	3/7	Raudonatschen ..	1/25	Rauterskirch	1/18	Stadt	9/12
Rappoltengrün ..	Rathskirchen	13/98	Raudschen	1/25	Rautheim	22/2	Recklingsen	9/48
Rappoltenkirchen ..	Rathleben	6/11	Raudszen	1/25	Rautke	5/47	Reckow	4/2
Rappoltenreith ..	Rathsmannsdorf ..	13/80	Raudten//Alt ..	5/41	Rauel, Stadt//		—	4/5
Rappolz	Rathstock	3/31	—, Stadt	5/41	Castrop-	9/33	—	4/18
Rappottenstein,	Rathsweller	13/98	Rauducken	1/22	Ravelsbach, Markt	28/11	—	4/20
Markt	Ratibor, Stadt ..	5/60	Rauen	3/2	Raven	8/32	—	4/23
Rappweiler	Ratiborhammer ..	5/61	Rauenberg	16/23	Ravengiersburg ..	11/11	—	4/26
Rapshagen	—, Forst, Gtsbez.	5/61	—	16/27	Ravenhorst	4/2	—	4/27
Rarbach	Ratingen, Stadt ..	11/15	Rauenbuch	13/125	Ravensberg	4/38	Reckrod	10/14
Rarfin	Ratiborhammer ..	5/61	Rauensche Ziegelei	3/2	—	20/17	Reckum	8/2
Rarvin	Ratjendorf	7/14	Raumenthal	17/24	Ravensbrück	3/15	Reckwitz	14/37
Rasberg	Ratsch	5/61	Raumental	16/21	Ravensburg, Stadt	15/28	Reddeber	6/18
Rasch	—	28/55	Raumenthal	1/19	Ravensruh	20/17	Reddehausen	10/18
Rascha	Ratschendorf	28/61	Raumenthal	10/34	Ravenstein	4/13	Reddelich	20/12
Raschalaa	Ratscher	6/49	Rauenzell	13/133	Raversbeuren	11/12	Redden	1/1
Raschall	Ratschin	5/30	Rauhau	1/17	Ravolzhausen	10/10	Reddenau	1/11
Raschau	Ratshausen	15/6	Rauhauzell	13/214	Rawusen	1/2	Reddentin	4/29
—	Rattheick	4/29	Rauhriegel-Allers-		Rax	28/50	Redderitz	8/29
Raschdorf	—	17/25	graben	28/60	Raxendorf, Markt	28/16	Reddern	3/20
— O. S.	Rattelsdorf	13/155	Rauschholzhausen	10/18	Raxen	11/23	Redderse	8/7
Rascheid	—, Markt	28/63	Rauken	1/25	Rayerschied	11/11	Reddershof	20/12
Raschen	Ratten	28/63	Raukothienen	1/25	Rayschen	5/22	Redderstorf	20/12
— (Ostpr.)	Rattenberg	13/46	Raum	14/27	Reatischken//Neu-		Reddevitz//Alt ..	4/12
Raschewitz	—, Stadt	28/78	—	14/49	hof-	1/18	—//Neu	4/12
Raschowa-Rokitsch	Rattendorf	28/66	Raumbach	11/7	Rebbeke	9/19	Reddicken	1/19
Raschütz	Rattenkirchen	13/23	Raumersaue//		Rebberlah	8/28	Reddin	8/36
Raschung	Rattersdorf, Markt	28/19	Giesenthal	4/10	Rebelow	4/1	Reddies	4/28
Raschwitz	Rattey	20/15	Raumerswalde	3/30	Rebenstorf	8/29	Reddigau	6/14
—	Rattiszell	13/46	Raumetengrün	13/158	Rebesgrün	14/46	Reddighausen	10/4
Rasdorf	Rattlar	10/2	Raumland	9/53	Rebesgrün	14/45	Reddingen	8/35
Raspenau	Rattmannsdorf ..	6/29	Raun	14/46	Rebgeshain	18/17	Reddingshausen ..	10/5
Rassach	Rattwitz	5/14	Raunau	1/6	Reblin	4/29	Redebas	4/4
Rassau	—	14/19	Raunen	5/51	Rech	11/1	Redecke	8/50
—	Ratzbek	7/19	— (Ostpr.)	1/15	Rechberg	13/67	Redefin, Dorf	20/8
Raßberg	Ratzdorf	3/27	Raunertshofen	13/211	—	15/15	Redekin	6/8
—	—	3/30	Raunheim	18/16	—	16/7	Redel	4/19
Raßdorf	Ratzebuhr, Stadt ..	4/38	Raunitz	6/32	Rechberghausen ..	15/16	Redemitz	14/34
Rasselwitz	Ratzeburg//Domhof	7/6	Rauno	3/20	Rechbergreuthen ..	13/201	Redemoißel	8/29
—//Deutsch	—, Stadt	7/6	Rauris, Markt	28/46	Recheldorf	13/167	Reden	8/7
Rasselwitz//Klein ..	Ratzen	5/34	Rauscha	5/29	Rechenberg	15/10	Reden//Lands-	
Rassingdorf	Ratzenberg	28/16	Rauschbach	1/5	—	1/36	weiler-	27/4
Raßnitz	Ratzenhofen	13/60	Rauschen	1/3	— (Ostpr.)	1/36	Redentin, Dorf ..	20/17
Raßmannsdorf	Ratzenried	15/37	—//Klein	1/31	—Bienenmühle ..	14/20	—, Hof	20/17
Raßnitz	Ratzenwinden	13/125	Rauschenbach	5/27	Rechertsried	13/78	Rederank	20/12
Raßreuth	Ratzersdorf	28/20	Rauschenberg	13/147	Rechlin	20/16	Rederitz	4/33
Raßweiler//Hüttig-	Ratzert	11/9	—, Stadt	10/18	Rechnitz, Markt ..	28/60	Rederscheid	11/9
weiler-	Ratzing	13/84	Rauschendorf	4/26	Rechtebach	10/3	Rederstall	7/11
Rast	Raub	14/26	— (Ostpr.)	1/17	Rechtenbach	13/93	Rederzhhausen ..	13/16
Rastatt, Stadt	Raubach	11/9	Rauschengesees ..	17/22	—	13/177	Redesin, Hof	20/8
Rastbach	—	18/13	Rauschenwalde	1/30	—//Groß	10/40	Redewisch	20/13
Rastede	Rauben (-Degel-		Rauschken	1/33	—//Klein	10/40	Redigkainen	1/28
Rastenberg, Stadt ..	giren)	1/15	—	1/34	Rechtenfleth	8/45	Redleiten	28/39
Rastenburg, Stadt ..	Raubersried	13/153	Rauschmünde	1/17	Rechtenstein	15/11	Redlham	28/39
Rastenburg, Markt ..	Rauberwieherhaus ..	13/64	Rauschwalde	5/47	Rechtern	8/1	Redlin	3/9
Rastfeld	Rauchenuarth	28/7	Rauschwitz	5/6	Rechtn	13/204	—	4/19
Rastorf	Rauchwart im		—	14/24	Rechtmehring	13/32	Redlinsfelde	4/2
—	Burgenland	28/51	Rausdorf	7/19	Rechtsweg	8/58	Reckahn	3/19
Rastow	Rauda	17/25	—	17/25	Recke	9/15	Reckeitschen//Klein	1/22
Ratekau	Rauden	1/34	Rauske	5/17	Reckeln	1/17	Reckeln	1/20
Rath b. Nörvenich ..	—	3/35	—	5/25	Reckendorf	13/167	Reckendorf	13/167
Rathau	—	5/34	Rauke	5/47	Reckenneusig	13/167	Reckenroth	10/36
—	—, Forst,		Rauße	5/12	Reckenroth	10/36	Reckenthal	10/38
Rathe	Gtsbez.//Groß ..	5/61	Raußen	5/42	Reckenthin	3/9	Reckenwalde	3/41
Rathebur	—//Groß	5/61	Raußnitz	14/26	—	3/9	Reckenzin	3/17
Ratheim	—//Jankowitz	5/61	Rautenberg	1/25	Reckenwalde	3/41	Reesen	6/8
Rathen//Buweiler-	—//Klein	5/61	—	8/19	Reckenwalde	3/41		
— (Kreis Pirna),	Raudenberg		—//Groß	1/2	Reckenwalde	3/41		
Kurort	(Nieder Lausitz)	3/38	—//Klein	1/2				
Rathendorf								
Rathenow, Stadt ..								
Rathewalde (Kreis								
Pirna)								

Nummern der Länder und preussischen Provinzen (fette Ziffern): 1 Ostpreußen, 8 Hannover, 9 Westfalen, 10 Hessen-Nassau, 11 Rheinprovinz, 12 Hohenzollerische, 18 Hessen, 19 Hamburg, 20 Mecklenburg, 21 Oldenburg, 22 Braunschweig,

Reesereiland	11/28	Rehfeld	1/26	Reichenau	14/20	Reicheneibach	13/51	Reiff	11/48
Reeserward	11/28	—	3/9	—	14/24	Reichenfeld	5/13	Reiffelbach	13/98
Reesewitz	5/13	—	3/31	—	14/28	Reichenfelde	3/28	Reiffenhausen	8/15
Reessum	8/41	—	3/37	—	16/2	Reichenfels, Markt	28/73	Reiffenrode	1/31
Reestow	4/18	—	6/35	—	28/18	Reichenforst	5/6	Reifferscheid	11/1
Reetz	3/17	—//Alt	3/23	—	28/67	Reichenhagen	7/8	Reiffland	14/8
—	3/19	—//Neu	3/23	—//Alt	5/21	Reichenhain	6/25	Reiffing	28/54
—	4/28	Rehfelde	1/36	— am Freiwalde	28/10	Reichenhall, Bad, Stadt	13/5	Reigersberg	28/51
—	11/60	—	3/6	— b. Naumburg	—	Reichenhausen	17/14	Reigersfeld	5/46
—//Adlig	3/28	Rehgraben	28/51	— a. Bober	5/25	Reichenhö	5/63	Reihen	16/26
—//Alt	3/28	Rehhof	1/42	— b. Priebus	5/42	Reichenhofen	15/37	Reihershorst	1/29
—//Königlich	3/28	Rehhorst	7/19	(Schlesien)	—	Reichenkirchen	13/14	Reiherswalde	1/29
— Nm., Stadt	4/32	Rehlah	5/25	— im Mühlkreise, Markt	28/29	Reichenkow	3/7	Reiken	1/9
Reetze	8/29	Rehling	13/9	—//Neu	5/35	Reichensachsen	10/3	Reikeninken//Groß	1/9
Reetzrütten	3/19	Rehlingen	8/34	Reichenbach	1/12	Reichenschwand	13/137	Reikersdorf	28/12
Reetzow	4/18	—	11/49	—	3/27	Reichensee	1/30	Reil	11/52
Reez	20/12	—	13/157	—	4/10	Reichenstein	11/9	Reileitzen	22/5
Referinghausen	9/32	—	27/6	—	5/25	— (Ostpr.)	1/30	Reilingen	16/24
Regau	28/39	Rehme	9/25	—	10/11	—, Stadt	5/5	Reilos	10/12
Regeln	1/3	Rehmen	17/21	—	10/23	Reichental	16/21	Reimannswalde	1/26
Regellen	1/19	Rehmerloh	9/22	—	10/39	Reichenthal	1/10	Reimboldshausen	10/12
Regeln	1/31	Rehm-Flehde- Barga	7/11	—	11/3	Reichenwald	28/29	Reimen	5/56
Regelsbach	13/153	Rehmsdorf	6/41	—	13/73	Reichenwalde	5/59	Reimenrod	18/6
Regelsbrunn	28/7	Rehna, Stadt	20/13	—	13/96	Reichersberg	3/2	Reimerath	11/8
Regen, Stadt	13/70	Rehnitz	3/37	—	13/129	Reicherswalde	3/40	Reimersgrün	14/47
Regendorf	13/71	Rehnsdorf	3/20	—	13/141	— (Ostpr.)	1/31	Reimersgrün	20/7
Regenpeilstein	13/73	Rehren, Amtsgerichtsbezirk	—	—	13/154	Reichersberg	28/35	Reimersgrün	10/18
Regensberg	5/40	—, Amtsg. Obernkirchen	8/3	—	13/164	Reichersberg	13/30	Reimerswald	1/6
Regensburg, Stadt	13/40	—, Amtsg. Rodenberg	8/3	—	13/174	Reichersbeuern	13/30	Reimlingen	13/212
Regenstau, Markt	13/71	Rehsau	1/16	—	13/203	Reichersdorf	3/27	Reimsbach	5/21
Regenstein, Forst, Gtsbez.	6/18	Rehse//Alt	20/16	—	14/7	—	13/15	—	27/3
Regenthal	13/149	Rehsen	24/7	—	14/22	Reicherskreuz	13/22	Reimswaldau	5/21
Regenthin	4/32	—, Gtsbez.	24/7	—	14/24	—	13/58	Reimbek	7/19
Regenwalde, Stadt	4/27	—, Gtsbez.// Wörlitz	24/7	—	14/24	Reicherskreuz	14/33	Reinberg	4/3
Regerteln	1/6	Rehungen	6/43	—	14/26	Reicherstein	3/33	—	4/8
Regesbostel	8/32	Rehwald	5/25	—	14/34	Reichertshausen	13/15	—	14/20
Regglisweiler	15/34	Rehwalde	1/23	—	16/11	Reichertshausen	13/25	—	28/53
Regis-Breitungen, Stadt	14/33	— (Kr. Elch-niederung)	1/18	—	16/15	Reichertshausen	13/25	— b. Carolath.	5/27
Regitten	1/2	— O. S.	5/46	—	16/16	Reichertshausen	13/32	— b. Weißholz.	5/27
Regnitz	5/12	Rehweiler	13/98	—	16/19	Reichertshausen	13/19	— Heidenreich-stein	28/23
Regnitzlosau	13/150	—	13/169	—	17/15	Reichertshausen	13/63	— Litschau	28/10
Regulshausen	11/3	Rehwiese	1/22	—	17/16	Reichertshausen	13/213	Reinborn//Niederems mit	10/39
Rehagen	1/6	Rehwinkel	4/13	—	17/25	Reichertshausen	18/8	Reindörfel	5/5
—	3/14	— (Nieder-schlesien)	5/13	—	18/8	Reichertshausen	28/10	Reineberg//Ahlsen-berg	9/24
Rehain	3/32	Reibers	28/23	—	28/10	Reichertshausen	15/33	Reinerbeck	8/5
—	6/34	Reibersdorf	13/75	—	28/10	Reichertshausen	13/17	Reinersdorf	1/29
Rehau	13/199	Reibersdorf	14/28	—	28/10	Reichertshausen	13/126	—	5/53
—, Stadt	13/150	Reibertenrod	18/6	—	28/10	Reichertshausen	17/21	—	13/139
Rehbach	11/7	Reibitz	6/21	—	28/10	Reichertshausen	13/184	—	14/23
—	14/36	Reibnitz	5/33	—	28/10	Reichertshausen	6/34	—	28/51
—	18/13	Reich	11/11	—	28/10	Reichertshausen	13/158	Reinerz, Anteil Kr. Glatz, Forst, Gtsbez.	5/6
Rehbeck	8/29	Reichardttdorf	17/25	—	28/10	Reichertshausen	16/27	—, Anteil Kr. Habelschwerdt, Forst, Gtsbez.	5/9
Rehberg	4/18	Reichardtswerben	6/37	—	28/10	Reichertshausen	13/204	—, Bad, Stadt	5/6
—	6/8	Reichardtshausen	13/180	—	28/10	Reichertshausen	23/25	Reinerzau	15/13
—	7/16	Reichau	1/10	—	28/10	Reichertshausen	28/38	Reinfeld	4/19
—	13/84	—	5/18	—	28/10	Reichertshausen	14/20	—	4/28
—	20/15	Reichau	13/202	—	28/10	Reichertshausen	17/15	—, Stadt	7/19
—//Groß	20/16	Reichaueramt	28/14	—	28/10	Reichertshausen	17/15	— Hammer	4/28
Rehborn	13/103	Reichbergen	5/2	—	28/10	Reichertshausen	13/98	Reingers	28/10
Rehbruch	1/33	Reichelsheim	18/13	—	28/10	Reichertshausen	13/58	Reinhards	10/7
Rehbrücke// Bergholz	3/19	— i. Odw.	18/14	—	28/10	Reichertshausen	13/58	—	10/21
Rehburg, Bad	8/9	— i. d. Wetterau	3/35	—	28/10	Reichertshausen	13/58	—	17/14
—, Stadt	8/9	Reichen	5/11	—	28/10	Reichertshausen	6/32	Reinhardtshausen	18/15
Rehbusch	1/17	Reichen	5/41	—	28/10	Reichertshausen	11/12	Reinhardtshausen	10/1
Rehden	8/1	Reichen	1/34	—	28/10	Reichertshausen	6/27	Reinhardtshausen	13/147
Rehdorf	3/28	Reichen	5/5	—	28/10	Reichertshausen	28/22	Reinhardtshausen	13/81
Rehe	10/33	Reichen	5/6	—	28/10	Reichertshausen	28/21	Reinhardtshausen	13/81
Rehefeld-Zaunhaus	14/20	Reichen	5/25	—	28/10	Reichertshausen	4/32	Reinhardtshausen	13/81
Rehehausen	6/37	Reichen	—	—	28/10	Reichertshausen	13/105	Reinhardtshausen	13/81
Reher	7/18	Reichen	—	—	28/10	Reichertshausen	13/130	Reinhardtshausen	13/81
—	8/5	Reichen	—	—	28/10	Reichertshausen	11/2	Reinhardtshausen	13/81
Rehestädt	17/12	Reichen	—	—	28/10	Reichertshausen	—	Reinhardtshausen	13/81
Rehfeld	1/5	Reichen	—	—	28/10	Reichertshausen	—	Reinhardtshausen	13/81
—	1/22	Reichen	—	—	28/10	Reichertshausen	—	Reinhardtshausen	13/81

2 Berlin, 3 Brandenburg, 4 Pommern, 5 Schlesien, 6 Prov. Sachsen, 7 Schleswig-Holstein, Lande, 13 Bayern, 14 Land Sachsen, 15 Württemberg, 16 Baden, 17 Thüringen, 23 Bremen, 24 Anhalt, 25 Lippe, 26 Schaumburg-Lippe, 27 Saarland, 28 Österreich.

Reinhardtsgrimma — Reute

Alphabetisches Verzeichnis der Gemeinden

Reinhardtsgrimma	14/20	Reisen	18/8	Remmingsheim	15/32	Reppelin	20/12	Rettwitz	17/26
Reinhardtswalde	14/47	Reisenbach	16/22	Remnatsried	13/207	Reppen	14/37	Retz//Altstadt	28/11
Reinhartshausen	13/197	Reisenberg, Markt	28/6	Remplin	20/10	—, Forst, Gtsbez.	3/40	Retz (Rötz), Stadt	28/11
Reinhartshofen	13/213	Reisenburg	13/201	Remptendorf	17/22	—, Stadt	3/40	Retzau	24/7
Reinhartsried	13/207	Reiser	6/47	Remsa	17/11	Reppenhagen//Hof	20/13	Retzbach, Markt	13/173
Reinharz	6/39	Reisern	5/59	Remscheid, Stadt	11/29	Reppenstedt	8/34	Retzen	25/2
Reinhausen	8/15	Reisewitz	5/50	Remschütz	17/21	Reppentin	20/11	Retzendorf	13/125
Reinheim	18/12	Reisezabel	5/5	Remse	14/7	Reppendorf	13/175	Retzin	3/17
—	27/7	Reisicht	5/30	Remse	8/53	Reppersdorf	5/35	—	4/11
Rein//Hirschegg	28/62	Reisiek//Kölln-	7/13	Remsfeld	10/5	Reppichau	24/7	—	4/19
Reinholdshain	14/7	Reiskirchen	10/40	Remshart	13/201	Reppinichen	3/19	Retzitz	5/63
—	14/20	—	18/15	Remstädt	17/16	Reppist	3/20	Retzken//Groß	1/26
Reinholterode	6/44	—//Erbach-	27/2	Remtengrün	14/46	Reppin	4/10	Retznei	28/55
Reinickendorf		Reislas	13/127	Renchen	16/10	Reppine	5/2	Retzow	3/15
(Berlin)	2	Reislingen	22/4	Renda	10/3	Reppner	22/6	—	3/16
Reinig//Wasser-		Reißig	14/47	Rendel	18/14	Reppow	4/38	—	20/16
hesch	11/51	Reißing	13/55	Rendsburg, Stadt	7/15	Repsch	5/57	—, Dorf	20/11
Reinkendorf//Klein	4/11	—	13/75	Rendswühren	7/14	Repten	3/20	—, Gut	20/11
Reinkenhausen	4/8	Reißstraße	28/54	Renfrizhausen	15/20	Reptich	10/5	Retzow	3/15
Reinkental	1/26	Reiste	9/44	Rengelrode	6/44	Repzin	4/19	Retzow	3/16
Reinkenwalde	1/23	Reistenhausen	13/180	Rengen	11/46	—	20/9	Retzow	4/9
Reinlacken	1/14	Reisterbruch	1/25	Rengersbrunn	13/168	Rerik, Stadt	20/17	Reubach	15/10
Reinprechts	28/10	Reistingen	13/198	Rengersdorf	5/6	Reschwitz	17/21	Reuchelheim	13/173
Reinprechtspölla	28/12	Reisweiler	27/6	—	5/37	Resdorf//Boitin-	20/13	Reudchen	5/22
Reinsbek	7/17	Reit i. Winkl	13/31	—	5/43	Resehl	4/9	Reudelsstertz	11/8
Reinsberg	14/26	Reitbrook	79	—	13/58	Reselkow	4/25	Reuden	3/20
—	28/21	Reitenbuch	13/197	—//Nieder	5/42	Resse	8/26	—	6/20
Reinsbronn	15/24	Reiteregg	28/52	—//Ober	5/42	Ressen	3/20	—	6/39
Reinsbüttel	7/11	Reitern	28/30	Rengersfeld	10/7	—	3/33	—	6/41
Reinschdorf	5/46	Reiterswiesen	13/174	Rengershausen	8/13	Restorf	8/29	—	24/8
—	5/56	Reith	8/42	—	10/4	Retelsdorf	20/13	—, Gtsbez.//	
Reinsdorf	3/5	—	13/50	—	10/16	Retgendorf	20/14	Nedlitz-	24/8
—	6/21	—	13/170	Rengerslage	6/11	Rethausen	6/11	Reudern	15/26
—	6/22	—	28/14	Rengersricht	13/63	Rethem a./Aller,		Reudnitz	3/33
—	6/31	—	28/50	Rengetsweiler	12/2	Stadt	8/30	—	17/17
—	6/39	—	28/76	Rengsdorf	11/9	Rethen	8/31	Reuffelbach	11/2
—	8/3	—	28/77	Rengshausen	10/20	— a./Leine	8/7	Reuland	11/48
—	14/34	— bei Brixlegg	28/78	Renhardtsweiler	15/31	— (Ostpr.)	7/25	Reulbach	10/7
—	14/47	Reitsch	13/141	Renkensberge	8/46	Retheny	7/25	Reumen	5/5
—	14/49	Reitscheid	11/3	Renkussen	1/31	Rethmar	8/26	Reumtengrün	14/45
—	17/17	Reittern	28/14	Rennau	8/31	Rethwisch	7/14	Reundorf	13/126
—	22/4	Reitwein	3/31	Renneritz	6/20	—	7/18	—	13/144
—	24/7	Reitz	4/31	Rennerod	10/33	—	7/19	Reupelsdorf	13/169
Reinsen-Remering-		Reitze	8/29	Rennersdorf	5/56	—	20/12	Reupzig	24/7
hausen	26/2	Reitzendorf	14/21	—	14/21	Rethwischfeld	7/19	Reurieth	17/18
Reinsfeld	11/51	Reitzengeschwenda	6/52	—	14/27	Retsch	1/6	Rensch	13/156
—	17/12	Reitzenhausen	10/1	—	5/61	Retschow, Dorf	20/12	Reuschbach	13/96
Reinshagen	20/7	Reitzenhain	10/35	— (Oberlausitz)	14/25	—, Hof	20/12	Reuschendorf	1/31
—	20/12	—	14/8	Rennertehausen	10/4	Rettbach	5/63	—	1/36
Reinshain	5/25	—//Köthensdorf-	14/38	Rennertshofen	13/202	Rettenbach	13/28	Reuschenfeld	1/4
Reinstädt	17/25	Reitzenschlag	28/10	—, Markt	13/210	—	13/32	Reuschhagen	1/28
Reinstedt	24/5	Reitzenstein	3/35	Rennhofen	13/147	—	13/71	Reuschwerder	1/32
Reinstetten	15/7	—	13/146	Renningen	15/22	—	13/201	Reuß	1/26
Reinstorf	8/34	— (Ostpr.)	1/29	Rennweg	28/70	—	13/207	Reußen	1/10
—	8/36	Reitzendorf	13/149	Renquishausen	15/33	—	28/50	—	1/28
—	20/7	Reken//Groß	9/4	Rensdorf	20/8	—	28/60	—	6/21
Reinswalde	3/38	—//Klein	9/4	Rensekow	4/21	—//Markt	13/208	— im Grunde	6/37
Reinthal	28/17	Rekentin	4/8	Renshausen	8/12	Rettenberg	13/214	—//Klein	1/34
Reinwarzhofen	13/138	Relbehausen	10/5	Rensin	4/21	Rettenbergen	13/197	Reussenau	1/40
Reinwasser	4/28	Relin	7/12	Rensing	7/18	Rettenegg	28/63	Reußendorf	5/21
Reinzig	3/34	Rellingen	7/13	Renslage	8/47	Rettenschöß	28/78	—	5/36
Reipeldingen	11/48	Relsberg	13/98	Rensow	20/7	Retterath	11/8	—	13/166
Reipen	1/14	Remagen, Stadt	11/1	Renthendorf	17/25	Rettern	13/134	Reußenköge	7/7
Reipisch	6/29	Remblinghausen	9/44	Rentienen	1/28	Retterode	10/23	Reußwäld, Ant.	
Reipoltskirchen	13/98	Rembrücken	18/19	Rentschen	3/41	Rettersburg	15/36	Kr.Neidenburg,	
Reipzig	3/40	Remda, Stadt	17/20	Rentweinsdorf,		Rettersen	11/2	Forst, Gtsbez.	1/32
Reisach	28/66	Remels	8/57	Markt	13/167	Rettershain	10/35	—, Ant.Kr.Ortels-	
Reisau	5/18	Remeringhausen		Rentwertshausen	17/19	Rettersheim	13/178	burg, Forst,	
Reisbach, Markt	13/50	//Reinsen-	26/2	Renzendorf	18/6	Rettert	10/36	Gtsbez.	1/33
— (Saar)	27/6	Remetschwiel	16/7	Renzow//Groß	20/14	Rettenstedt	6/22	Reust	17/15
Reisberg	28/73	Remkersleben	6/17	Repau	6/20	Rettigheim	16/23	Reusten	15/32
Reisch	13/20	Remlin	20/10	Repelen-Baerl	11/23	Rettingen//Zusum-	13/199	Reute	13/69
Reischach	12/2	Remlingen	13/178	Repenow	4/10	Rettkau	5/27	—	15/7
—	13/10	—	22/6	Repente	3/9	— (Ostpr.)	1/32	—	15/28
Reischenhart	13/26	Remmels	7/15	Repeke	8/31	Rettkewitz	4/26	—	16/4
Reisdorf	17/26	Remmesweiler	27/8	Repkow	4/23	Rettkowen	7/32	—	16/8
Reiselfingen	16/14	Remmighausen	25/1	Repnitz	20/10	Rettmmer	8/34		

Nummern der Länder und preußischen Provinzen (fette Ziffern): 1 Ostpreußen, 8 Hannover, 9 Westfalen, 10 Hessen-Nassau, 11 Rheinprovinz, 12 Hohenzollerische 18 Hessen, 19 Hamburg, 20 Mecklenburg, 21 Oldenburg, 22 Braunschweig,

Reutern	13/54	Rheingönheim	13/100	Ridbach	1/35	Riedsend	13/215	Riethordhausen	6/33
—	13/136	Rheinhausen	16/17	Riddagshausen	22/2	Riedwiese	1/20	—	17/26
—	13/197	—, Stadt	11/23	Ridsenow//Groß	20/7	Riefensbeek- Kammshlacken	8/25	Rietschen	5/42
Reuters	18/17	Rheinheim	16/7	—//Klein	20/7	Riefensberg	28/83	Rietschütz	3/41
Reutersbrunn	13/167	Rheinsberg- Glienicke	3/13	Riebau	6/14	Riege	4/33	—	5/27
Reutersdorf	1/19	— (Mark), Stadt	3/13	Riebelsdorf	10/25	Riegel	5/34	Rietz	28/75
Reuth	11/48	—	8/3	Rieben	3/19	—	16/8	— b. Branden- burg (Havel)	3/19
—	13/134	Rheinsen	16/17	—	4/26	Riegenroth	11/11	— b. Treuen- brietzen	3/19
—	13/141	Rheinsweim	1/33	Riebitz	4/2	Riegersbach	28/53	—//Groß	3/2
—	14/47	Rheinweiler	16/13	Rieblingen	13/215	Riegersburg	28/11	—//Klein	3/2
—	14/49	Rheinzabern	13/95	Riebzig	5/4	—, Markt	28/50	—//Wendisch	3/2
— a. Wald	13/157	Rhena	10/2	Riebrau	8/29	Riegersdorf	3/41	Rietze	8/24
— b. Erbdorf	13/65	Rhene	8/20	Riechberg	14/34	—	5/5	Rietzel	6/7
— b. Kastl	13/56	Rhenegge	10/2	Riechheim	17/26	—	5/18	Rietzig	4/32
— unter Neuhaus	13/157	Rhens	11/5	Ried	10/7	—	5/57	Rietzmeck	24/8
Reuthau	5/43	Rheurd	11/23	—	13/16	Riegers	28/25	Rietzneuendorf	3/32
Reuthen	3/39	Rheydt, Stadt	11/31	—	13/197	Rieglitz	5/56	Rievenich	11/52
Reutin	15/30	Rhina	10/14	—	13/199	Riegsee	13/33	Riewend	3/16
Reutlingen, Stadt	15/29	Rhinow, Stadt	3/16	—	13/201	Riehe	8/3	Riggau	13/52
Reutlingendorf	15/11	Rhoda	17/16	—	13/205	Riekenbostel	8/41	Riggerding	13/49
Reutnitz	14/28	Rhode	8/31	—	13/210	Riekofen	13/71	Riglasreuth	13/56
Reutte, Markt	28/80	—	9/45	— am Riederberg	28/22	Rielasingen	16/2	Rilchingen- Hanweiler	27/5
Reutti	13/211	Rhoden	6/18	— am Ziller	28/81	Rielingshausen	15/5	Rimbach	6/44
—	15/34	—, Stadt	10/22	— b. Gleißenberg	13/48	Riemberg	5/22	—	11/2
Revenahe	8/42	Rhodt unter Riet- burg	13/99	— im Innkreis, Stadt	28/35	Riembergshof	5/2	—	13/50
Revenow	4/2	Rhöda//Breuna mit Rhog	10/24	— im Traunkreise	28/32	Riemendorf	5/40	—	13/51
Rewahl	4/21	Rhüden//Groß	8/20	— in der Ried- mark	28/34	Riemertsheide	5/56	—	13/57
Rewellen	1/18	—//Klein	22/3	Rieda	6/20	Riemsdorf	14/26	—	13/169
Rex	10/7	Rhünda	10/19	Riedau, Markt	28/37	Rieneck, Stadt	13/168	—	18/17
Rexin	4/31	Rhumspinge	8/12	Riedbach	15/10	Rienow	4/27	—	18/8
Rexingen	15/20	Rhynern	9/49	Riedböhringen	16/1	Riepe	8/30	Rimbeck	6/18
Rey	20/10	Ribbeck	3/15	Riede	8/2	—	8/55	—	9/27
Reyersbach	13/179	—	3/16	Riede	10/24	Riepen	8/3	Rimhorn	13/13
Reyersdorf	5/9	Ribbekardt	4/21	Riedebeck	3/32	Rieple	20/15	Rimlas	13/127
—	28/9	Ribben	1/17	Riedelbach	10/39	Rieplos	3/2	Rimlingen	11/47
Reyershausen	8/15	—	1/36	Riedelberg	13/105	Rieps	20/13	Rimlos	18/17
Rezelsdorf	13/139	Ribbenau	1/19	Rieden	11/8	Riepsdorf	7/12	Rimmels	10/14
Rhade	8/37	Ribbenischken	7/19	—	13/16	Rieposterhammrich	8/55	Rimpar	13/185
—	9/13	Ribbendorf	6/4	—	13/20	Riesa, Stadt	14/17	Rimsberg	11/3
Rhadereistedt	8/37	Ribbertow	4/2	—	13/20	Riesbrick	7/5	Rimschweiler	13/105
Rhadern	10/2	Ribbesbüttel	8/31	—	13/44	Rieschen	14/19	Rimsting	13/26
Rhäsa	14/26	Ribbinnen	1/20	—	13/148	Rieschweiler	13/105	Rinchnach	13/70
Rhanwalting	13/48	Ribbitten	1/29	—	13/173	Riesdorf	3/5	Rinchnachmündt	13/70
Rhaude	8/57	Ribbitten	1/29	—	13/200	—//Klein Lübars-	6/7	Rindelbach	15/4
Rhaudermoor	8/57	Ribnitz, Stadt	20/12	—	13/203	Rieseberg	22/4	Rinderbügen	18/10
Rhauen	11/44	Richau	1/14	— a. d. Kötz	15/17	Rieseby	7/1	Rinderfeld	15/24
Rheda, Stadt	9/28	Richelbach	13/180	Riesenburg	13/201	Riesel	9/23	Rindern	11/21
Rhede	8/46	Richelsdorf	10/20	—//Morscheid-	11/44	Riesenbeck	9/15	Rinderort	1/9
—	9/4	Richen	16/26	Riedenheim	13/183	Riesenburg, Stadt	1/41	Rindtorf	6/16
Rhedebrügge	9/4	—	18/12	Riedensheim	13/210	Riesengebirge, Forst, Gtsbez...	5/33	Rinegg	28/59
Rheden	8/11	Richenwalde	4/39	Riedenthal	28/17	Riesenkirch	1/41	Ring	28/53
Rheder	9/23	Richert	11/9	Rieder	13/207	Riesenwalde	1/41	Ringelau	1/22
—//Kreuzwein- garten-	11/38	Richnau	4/39	Riederich	15/29	Rieshofen	13/131	Ringelbach	16/15
—//Weingarten	11/38	Richnow	3/37	Riederling	13/26	Riesig	24/7	Ringelheim	8/17
Rheide//Groß	7/16	Richrath-Reusrath	11/30	Riedern	13/180	Riesnitz	3/23	Ringelsdorf	28/9
—//Klein	7/16	Richstein	9/53	— am Sand	16/7	Rießen	3/27	Ringen	1/26
Rheidt	11/43	Richtenberg	1/26	— am Wald	16/7	Rieste	8/36	—	11/1
Rhein	1/34	— (Kr. Treuburg)	1/29	Riedetsweiler	12/2	Riestedt	6/33	Ringenberg	11/28
—, Stadt	1/30	—, Stadt	4/4	Riedgrund	5/46	—	8/47	Ringendorf	28/13
Rheinau	28/83	Richtenfeld	1/30	Riedhausen	15/31	Riesweiler	11/11	Ringenhain	14/19
Rheinbach, Stadt	11/37	Richterich	11/54	— b. Günzburg	13/201	Riet	15/35	Ringenwalde	3/7
Rheinbay	11/10	Richterstal	5/62	—	13/201	Rietberg, Stadt	9/28	—	3/15
Rheinberg (Rhein- land), Stadt	11/23	Richthofen	1/20	Riedheim	13/210	Rietdorf	3/5	—	3/37
Rheinbischofsheim	16/10	Richthofen	1/29	—	16/2	Rietenau	15/5	Ringethal	14/38
Rheinböllen	11/11	Richweiler// Mosberg	11/3	Rieding	16/5	Rieth	4/17	Ringfelde	1/19
Rheinbreitbach	11/9	Rickelshof	7/20	Riedl	16/12	Rietz	17/18	Ringfließ	1/20
Rheinbroll	11/9	Rickenbach	16/3	—	16/13	Rietzen	15/25	Ringfurth	6/19
Rheinbrühl	11/9	—	16/5	Riedchen	16/12	Riethagen	8/30	Ringgenbach	12/2
Rhein-Dürkheim	18/20	Rickensdorf	22/4	—, Stadt	15/31	Riethheim	15/25	Ringham	13/21
Rheine, links der Ems	9/14	Rickert	7/15	Riedlingen	13/199	—	15/33	Ringhuscheid	11/48
—, rechts der Ems	9/14	Rickling	7/17	—	16/13	Riet	16/6	Ringingen	12/1
—, Stadt	9/14	Ricklingen, Schloß	8/8	Riedrode	18/20	—	16/6	—	15/11
Rheineck	11/1							Ringlacken	1/14
Rheinfeld, Stadt	16/3							Ringleben	6/50
								—	17/23

2 Berlin, 3 Brandenburg, 4 Pommern, 5 Schlesien, 6 Prov. Sachsen, 7 Schleswig-Holstein, Lande, 13 Bayern, 14 Land Sachsen, 15 Württemberg, 16 Baden, 17 Thüringen, 23 Bremen, 24 Anhalt, 25 Lippe, 26 Schaumburg-Lippe, 27 Saarland, 28 Österreich.

Ringmar//Groß—Rösthusen

Alphabetisches Verzeichnis der Gemeinden

Ringmar//Groß ... 8/2	Rittschein 28/51	Rodaun 28/1	Rodishain 6/33	Röhrda 10/3
Ringsberg 7/5	Rittsteig 13/57	Roddahn 3/9	Roditten 1/11	Röhrenbach 28/12
Ringschnait 15/7	Ritze 6/14	Roddan 3/17	Rodleben 24/8	— 28/22
Ringsheim 16/11	Ritzenbergen 8/43	Roddau-Perkuiken 1/14	Rodlingen 5/63	Röhrenfurth 10/19
Ringstedt 8/45	Ritzengrub 28/16	Rodde 4/8	Rodstock 3/38	Röhrensee 6/50
Ringwalde 5/59	Ritzenswunsch 4/36	Rodden 6/29	Rodt 15/13	Röhrig 6/44
Ringwitz 5/57	Ritzerau 7/6	Rodder 11/1	—//Schleidweiler- 11/51	Röhrigshof 10/12
Rinkendorf 3/38	Ritzerow 20/10	Rodebach 1/17	—//Taben- 11/49	mit Nippe 10/12
Rinkerode 9/11	Ritzgerode 6/26	— 10/3	Roduchelstorf 20/13	Röhrkasten 8/3
Rinklingen 16/19	Ritzhausen//Fehl- 10/33	Rodefild 1/33	Rodungen 1/23	Röhrmoos 13/12
Rinn 28/76	Ritzig 4/19	Rodehlen 1/13	Röbbel 8/36	Röhrnbach, Markt 13/84
Rinnenthal 13/16	Ritzing 28/19	Rodeland 5/14	Röbel, Stadt 20/16	Röhrsborn 5/22
Rinnersdorf 3/41	Ritzsried 13/202	Rodemann 10/5	Röbern//Groß 1/38	Röhrsdorf 5/24
— //Groß 5/41	Ritzleben 6/14	Rodemark 5/46	Röbersdorf 13/126	— 14/5
— //Klein 5/41	Ritzow 4/31	Roden 13/178	Röblau 1/33	— 14/24
Rinntal 13/93	Riveris 11/51	—//Nieder- 18/12	Röblitz//Unter- 17/21	— 14/26
Rinow 3/5	Rixbeck 9/41	—//Ober- 18/12	wellenborn- 17/21	— 14/27
Rinschheim 16/22	Rixen 9/32	Rodenäs 7/21	Röbschütz 17/20	— 17/11
Rinsdorf 9/47	Rixfeld 18/17	Rodenau 1/30	Röchlitz 5/30	—//Alt 5/35
Rinteln, Stadt 8/3	Robaben 1/35	— O. S. 5/63	Röcke 26/1	—//Gräflisch 5/40
Rinthe 9/53	Robawen 1/35	Rodenbach 5/61	Röcken 6/29	—//Klein 5/40
Rinzenberg 11/3	Robe 4/21	— 10/4	Röckenhof 13/132	(Riesengeb.) .. 5/36
Riol 11/51	Roben 5/54	— 10/7	Röckenhofen 13/138	Röhrse 8/26
Ripdorf 8/36	— 17/15	— 10/27	Röckenricht 13/76	Röhrsen 8/36
Rippach 6/37	Robern 16/25	— 13/96	Röckersbühl 13/63	Röllbach 13/182
Rippberg 16/22	Robertsdorf 20/17	— 13/97	Röckingen 13/129	Röllfeld 13/182
Rippen 1/5	Robitten 1/5	— 13/177	Röcknitz 14/35	Röllinghausen 8/11
Rippenweier 16/24	— 1/12	— 18/10	Röda 14/34	Röllingsen 9/48
Rippershausen 17/19	Robringhausen 9/41	— b. Neuwied 11/9	Röddelin 3/15	Röllingshain 14/38
Rippersroda 17/12	Robschütz 14/26	— b. Puderbach 11/9	Röddenau 10/4	Röllshausen 10/25
Rippicha 6/41	Rochau 6/16	Rodenberg 10/27	Röddensen 8/26	Röllsdorf 11/55
Rippien 14/21	— (Ostpr.) 1/16	— 20/13	Rödelhausen 11/12	Römersberg 10/5
Rippin//Ellguth- 5/7	Rochlack 1/35	—, Stadt 8/3	Rödelmaier 13/181	Römersgrün 14/49
Rippoldsau, Bad 16/16	Rochlitz//Arns- 14/38	Rodenbostel// 8/26	Rödelsee 13/175	Römershag 13/166
Rippolingen 16/3	—, Stadt 14/38	Dudenbostel- ... 8/26	Rödelwitz 17/20	Römershagen 9/45
Ripsdorf 11/60	Rochsburg 14/38	Rodenhausen 10/18	Rödemis 7/7	Römershausen 10/4
Rischenau 25/1	Rockau 14/21	Rodenheide 5/27	Röden 1/20	— 10/26
Rischow//Groß 4/10	— 17/25	Rodenheim 1/19	Röderaue 14/23	Römershofen 13/171
—//Klein 4/10	Rocheimswalde 1/14	Rodenkirchen 21/9	Rödergrund- 10/7	Römhild, Stadt 17/18
Riskau 8/29	Rockenau 16/23	Rodenroth 10/27	Egelmes 10/7	Römlinsdorf 15/30
Risola 28/50	Rockenbach 13/147	Rodensleben//Groß 6/19	Röderhof 6/10	Römnitz 20/13
Rißdorf//Lessenich- 11/38	Rockenberg 18/14	—//Klein 6/17	Rödern 11/11	Römsstedt 8/36
Rißeegg 15/7	Rockendorf 6/29	Rodenstein (Ostpr.) 1/19	Rödersdorf 1/5	Rönnau//Groß 7/17
Rissen 3/41	— 6/52	Rodental (Ostpr.) . 1/30	Rödersdorf 17/22	—//Klein 7/17
Rissenthal 11/47	Rockenfeld 11/9	Rodenwalde 20/8	—//Groß 1/5	Rönne 7/14
Rißnow 4/2	Rockenhausen 13/103	— (Ostpr.) 1/9	—//Klein 1/5	— 8/32
Rißtissen 15/11	Rockensuß 10/20	Rodenzenreuth 13/77	Rödersheim 13/101	Rönnebeck 3/13
Ristedt 6/14	Rockensußbra 17/23	Roderath 11/60	Rödgen 6/20	— 6/11
— 8/2	Rockenthin 6/14	Roderbeck 4/5	— 14/36	Rönneburg 19
Ristow 4/19	Rockeskyll 11/46	Rodersdorf 6/10	— 18/14	Röns 28/84
— 4/29	Rockhausen 17/12	— 14/47	— 18/15	Rönsahl 9/29
Risum 7/21	Rockolding 13/25	Rodershausen 11/45	— b. Delitzsch .. 6/21	Rönshausen 10/7
Ritschenhausen 17/19	Rockow 20/16	Rodesgrün 13/146	— b. Eilenburg . 6/21	Röpersdorf 3/11
Ritschweier 16/24	Rockshausen 10/5	Rodetal 5/27	Rödigen 6/37	Röppisch 17/22
Ritteburg 6/33	Rockstedt 8/37	— (Nieder 3/38	— 17/25	Röpsen 17/15
Ritterhof 5/10	— 17/23	Lausitz) 3/38	Rödigsdorf 17/26	Röpzig 6/29
Ritterhude 8/40	Rockwinkel//Ober- 23/3	Rodewald, mittlere 8/8	Rödingen 11/58	Rörchen 4/5
Rittermannshagen. 20/10	neuland 23/3	Bauerschaft .. 8/8	Rödinghausen 9/22	Rörchen 4/9
Ritterode 6/26	Rod am Berg 10/39	—, obere Bauer- 8/8	Rödischen// 17/16	Rördorf 11/58
Rittersbach 13/153	— a./Weil 10/39	schaft 8/8	Schnepfenthal- 17/16	Rörshain 10/25
— 16/25	Roda 6/37	—, untere Bauer- 8/8	Rödla 13/134	Roes 11/6
Rittersberg 4/39	— 6/41	schaft 8/8	Rödles 13/179	Rösa 6/20
— 14/8	— 10/4	Rodewalde 5/62	Rödlin 20/15	Rösberg 11/37
Rittersdorf 5/61	— 14/23	Rodewisch, Stadt. 14/45	Rödlitz 14/7	Röschitz, Markt . 28/12
— 11/45	— 14/33	Rodewitz 14/19	Rödschen 1/20	Röschken 1/34
— 17/26	— 14/35	— 14/25	—//Klipschen- 1/25	Rösebeck 9/27
Rittersgrün 14/48	— 17/21	—, A. Löbau 14/25	Rödsen 1/20	Rösehöfe 26/1
Rittershausen 10/27	— b. Arnstadt 17/12	Rodges 10/7	—//Klipschen- 1/25	Rösenbeck 9/32
— 13/183	— b. Ilmenau 17/12	Rodheim 13/156	Rödingen 13/201	Rösenitz 5/54
Rittersheim 13/97	Rodach b. Coburg, 13/120	— a./Bieber 10/40	Röfingen 13/128	Rösrath 11/42
Rittershof 27/5	Stadt 13/120	— a. d. Horloff 18/15	Rögen 13/199	Röbel, Stadt 1/35
Ritterswalde 1/23	Rodalben 13/102	— v. d. Höhe 18/14	Rögling 6/29	Rössing 8/10
— 5/56	Rodameuschel 17/11	Rodholz 10/7	Röglitz 20/14	Rößlingen 5/2
Rittgarten 3/11	— 17/13	Rodias 17/25	Rögnitz 11/45	Röbnitz 14/47
Rittierode 22/3	Rodau 14/47	Rodigast 17/25	Röhl 15/4	Rössuln 6/37
Rittigkeitschen 1/17	— 18/8	Roding, Markt 13/73	Röhlingen 4/19	Röst 7/20
Rittmannshausen 10/3	— 18/12	Rodingersdorf, 28/12	Röhlshof 4/19	Röstenberg 4/32
Rittmarshausen 8/15	— 18/12	Markt 28/12	Röhrbrunn 28/17	Röstfelde 5/53
Rittmitz 14/34	— 18/12	— 28/12	Röhrwiesen 28/12	Rösthusen 7/20

Nummern der Länder und preussischen Provinzen (fette Ziffern): 1 Ostpreußen, 8 Hannover, 9 Westfalen, 10 Hessen-Nassau, 11 Rheinprovinz, 12 Hohenzollerische, 18 Hessen, 19 Hamburg, 20 Mecklenburg, 21 Oldenburg, 22 Braunschweig,

Röt	15/13	Rogenau	1/33	Rohrbach	13/210	Roitze	14/35	Ronneburg, Stadt.	17/15
Rötenbach	15/9	Roggatz	4/31	—	13/212	— b. Lommatzsch	14/26	Ronnenberg	8/7
—	15/13	Roggen	13/215	—	14/35	— b. Wilsdruff ..	14/26	—	11/3
—	16/14	Roggen	1/32	—	14/46	Roitzen	14/26	Ronsberg	13/207
Rötenberg	15/30	Roggenbeuren	16/5	—	16/26	Roitzen	6/21	Ronshausen	10/20
Rötgen	11/59	Roggendorf	20/14	—	17/20	Rojach//Maria	28/73	Ronsolden	13/67
Rötgesbüttel	8/31	—	28/11	—	17/26	Rokaiten	1/18	Ronthal	28/11
Rötha, Stadt	14/33	—	28/12	—	18/8	—//An	1/18	Rontzen	1/32
Röthelstein	28/52	— (Niederschles.)	5/27	—	18/10	Rokitten	3/36	Roofen, Forst,	
Röthenbach	13/65	Roggenfelde	5/27	—	18/11	— (Ostpr.)	1/18	Gtsbez.//Neu	3/13
—	13/158	— (Ostpr.)	1/26	—	18/13	Rokittwitz	5/45	Roponatschen	1/19
—	14/20	Roggenhagen	20/15	—	27/7	Roklum	6/18	Roppen	28/75
—	14/45	Roggenhausen	1/6	—	28/10	Rolandsmühle	5/2	Roppershain	10/5
— (Allgäu)	13/206	—	1/32	—	28/11	Rolandswerth	11/1	Rorgenwies	16/4
— a. d. Pegnitz	13/143	Roggenstede	8/59	—	28/52	Roldisleben	6/22	Rorichum	8/57
— b. Altdorf	13/148	Roggenstein	13/81	—	28/61	Rolfsbüttel	8/31	Roringen	8/15
— b. Sankt Wolf-		Roggenstorf	20/13	—	28/63	Rolfshagen	8/3	Rorodt	11/44
gang	13/153	Roggentin	20/12	— am Gießhübel	16/26	Rolfzen	9/23	Rorup	9/6
Röthenitz	17/11	—	20/15	— an der Gölsen	28/15	Rolika	17/11	Rosa	17/19
Röthges	18/15	Rogging	13/71	— an der Lafnitz	28/53	Rollenhagen	20/15	Rosainen	1/40
Röthgen	14/33	Rogglfing	13/51	— an der Teich	28/60	Rollhofen	13/143	Rosall	13/77
Röthis	28/84	Roggosen	3/22	— bei Matters-		Rollnau	1/10	Rosbach	11/43
Röthlein	13/184	Roggow	3/11	burg	28/8	Rollsdorf	6/27	—//Nieder-	18/9
Rötsweiler-Nocken-		—	4/13	— bei Walters-		Rollshausen	8/12	—//Ober-	18/9
thal	11/3	—	4/19	dorf	28/53	—	10/18	Roschau	13/65
Röttbach	13/178	—	20/7	— im Schwarz-		Rollwitz	3/11	Roschbach	13/99
Röttelmisch	17/25	—	20/17	wald	16/1	Roloffseck	1/20	Roschberg	27/8
Röttenbach	13/138	— A	4/27	—, Markt	28/36	Rom	20/11	Rosche	8/36
—	13/139	— B	4/27	—//Wartenberg-	13/103	Roman	4/25	Roscheid	11/48
Röttersdorf	17/22	Rogonnen	1/26	Rohrbeck	3/5	—//Sankt	28/37	Roschkau	5/61
Röttgen	11/37	Rogosawe	5/10	—	3/8	Romanenken	1/31	Roschkowitz	5/53
Röttingen	15/4	Rogowken	1/26	—	3/28	Romanowen	1/31	Roschlaub	13/126
—, Stadt	13/183	Rogsen	3/34	—	4/32	Romanuppen	1/17	Roschowitzdorf	5/46
Röttis	14/47	Rogzow	4/23	—	6/11	Romatschachen	28/63	Roschowitzwald	5/46
Rötz, Stadt	13/82	—	4/25	Rohrberg	6/14	Romau	1/14	Roschütz	4/26
(Rötz), Stadt		Rohda	17/26	—	6/44	Rombach//Frau-	18/17	—	17/15
//Retz	28/12	Rohdan//Groß	1/41	—	28/81	Rombach	5/2	Roschwitz	5/6
Rötzenhagen	4/29	Rohden	8/3	Rohrborn	6/50	Romberg	1/17	Rosdorf	8/15
Rötzum	8/24	Rohlfshagen	7/19	Rohrbronn	15/36	Romeiken	1/17	— (in Holstein) ..	7/18
Rövenich	11/38	Rohlsdorf	3/9	Rohrbruch	3/30	Rominten//Groß ..	1/19	Rose	4/33
Röversdorf	5/30	—	3/17	Rohrbrunn	28/51	— Jagdhaus	1/19	Rosebruch	8/41
Rövershagen//		Rohlstorf	7/17	Rohrdorf	1/33	Rominter Heide,		Roseburg	7/6
Mittel	20/12	—	20/17	—	13/26	Ant. Kr. Eben-		Rosefeld	24/7
Röwitz	6/4	Rohmanen	1/33	—	15/9	rode, Forst,		Rosegg, Markt	28/71
Roez	20/16	Rohna	14/24	—	15/20	Gtsbez.	1/17	Roseldorf	28/13
Roga	20/15	—	17/15	—	15/37	—, Ant. Kr.		—, Markt	28/11
Rogäsen	6/8	Rohnau	14/28	Rohren	16/4	Goldap, Forst,		Rosellen	11/19
— Jerichow	6/7	— (Riesen-		— (Ostpr.)	11/59	Gtsbez.	1/19	Rosemarsow	4/3
Rogätz	6/19	gebirge)	5/36	Rohrendorf	1/17	—, Ant., Kr. Stallu-		Rosen	5/18
Rogahlen	1/15	Rohndorf	24/7	— an der Pulkau ..	28/11	pönen, Forst,		—	5/53
Rogahn//Groß	20/14	Rohne	5/42	Rohrfeld	13/210	Gtsbez.	1/17	—	5/54
—//Klein	20/14	Rohnstadt	10/31	Rohrfels	13/210	Rommelfangen	11/49	—//Groß	5/17
Rogaincn	1/9	Rohnstedt	17/23	Rohrfeld	1/20	Rommelhausen	18/10	—//Klein	5/17
—	1/19	Rohnstock	5/35	Rohrhardsberg	16/6	Rommelsbach	15/29	Rosenau	1/28
Rogallen	1/31	—//Ober	5/35	Rohrheim//Klein ..	18/16	Rommelshausen	15/36	—	1/41
—	1/33	Rohr	4/28	—//Groß-	18/20	Rommelsried	13/197	—	5/21
—//Groß	1/29	—	6/49	Rohrlach	5/33	Rommenau	5/2	—	5/30
—//Klein	1/29	—	11/60	Rohrlack	3/13	Rommerode	10/23	—	5/39
Rogalwalde	1/15	—	13/25	Rohrmoos	28/57	Rommers (Rhön-		—	13/53
Rogatsboden	28/21	—	13/74	Rohrqnell	5/2	gebirge)	10/7	—	28/32
Rogau	1/12	—	13/153	Rohrsdorf	4/5	Rommershausen ..	10/25	— Dorf	28/25
—	5/39	—	15/8	—	4/36	Rommersheim	11/48	—//Rogau-	5/2
—	5/46	—	28/38	Rohrsen	8/9	—	18/7	—Schloß	28/25
—	5/47	—	28/50	—	8/10	Rommerskirchen ..	11/19	Rosenbach	5/5
—	5/50	— im Burgen-		Rohrsheim	6/18	Rommerskirchen ..	10/7	—	13/132
—	5/59	land	28/51	Rohrstorf	8/36	Rommers	5/39	Rosenbeck	1/6
— Rosenau	5/2	— im Gebirge ..	28/24	Rohrwiese	5/25	Romnitz	5/39	Rosenberg	1/5
Roge	7/12	Rohracker	15/2	—, Gtsbez.	4/33	Romollwitz//.		—	1/15
—//Groß	20/7	Rohrau	15/8	Rohstorf	8/34	Illnisch-	5/12	—	5/57
—//Klein	20/7	—, Markt	28/7	Rohsheim	15/19	Romrod	18/6	—	13/32
Rogeez	20/16	Rohrbach	10/12	Roikier	7/5	Roms	5/6	—	13/73
Rogehnen	1/12	—	11/3	Roidsdorf	11/37	Romschütz	17/11	—	15/4
Rogelwitz	5/4	—	11/11	Roiten	28/25	Romsdorf	1/1	—	16/22
—, AnteilKr. Brieg,		—	13/16	Roitham	28/39	—	6/37	—//Alt	5/62
Forst, Gtsbez. ..	5/4	—	13/25	Roitschjora	6/21	Romsthal	10/21	— i. Westpr.,	
—, Anteil Kr. Oh-		—	13/47	Roitz	3/39	Rondeshagen	7/6	Kreisstadt	1/41
lau, Forst,		—	13/93	Roitzheim	11/38	Rondorf	11/40	— O. S., Stadt ..	5/62
Gtsbez.	5/14	—	13/128	Roitzsch	6/20	Ronhausen	10/18	—, Stadt//Sulz-	
		—	13/173	—	6/35	Ronheim	13/199	bach-	13/76
						Ronkel	14/19		

Rosenborn—Rottum//Polle-Estringen

Alphabetisches Verzeichnis der Gemeinden

Rosenborn	5/2	Rosenweide	8/32	Roßblach	13/141	Roth	11/45	Rothhaus	5/56
Rosenburg	28/12	Rosenwinkel	3/9	Roßblau, Stadt	24/8	—	11/46	—	5/56
—//Groß	6/3	Rosgitten	1/28	—, Pionier-	—	—	11/48	—	5/59
—//Klein	6/3	Rosian	6/7	übungsplatz,	—	—	13/98	Rothhausen	13/174
Rosendahl	7/7	Rosien	8/34	Gtsbez.	24/8	—	13/133	Rothhelmshausen	10/5
Rosendorf	3/20	Rosignaiten	1/3	Roßleben	6/31	—	13/144	Rothkirch	5/39
—	17/15	Rosin//Kirch	20/7	Roßlinde	1/20	—	13/179	Rothlach	5/23
—	28/51	—//Mühl	20/7	—, Remonteamt,	—	—	13/211	Rothleiten	28/52
Roseneck	1/20	Rosinsko	1/31	Gtsbez.	1/20	—	17/18	Rothmannsthal	13/144
Rosenfeld	6/35	—//Groß	1/19	Roßnitz	5/42	—	17/24	Rothnaußnitz	14/19
—, Stadt	15/6	—//Groß	1/29	Roßnow	4/23	— a. Forst	13/128	Roth Neudorf	5/18
Rosenfelde	1/14	—//Klein	1/19	Rossow	3/9	— a. d. Saale	13/174	Rothneussiedl	28/7
—	1/20	—//Klein	1/29	—	3/11	— b. Nürnberg,	—	Rothhöfen	1/9
—	4/5	Rositten	1/11	—	4/13	Stadt	13/153	Rothschloß	5/18
—	4/10	Rositz	17/11	—	20/15	Rotha	6/26	Rothschönberg	14/26
—	4/27	Roskeim	1/1	Roßrieth	13/179	Rothaurach	13/153	Rothselberg	13/98
—	4/33	Roskow	3/16	Roßstadt	13/171	Rothausen	13/176	Rothsürben	5/2
—	4/39	Roslasiu	4/26	Roßtal, Markt	13/135	Rothbach (Kr.	—	Rothspalk	20/7
Rosengart//Alt	1/39	Rosmierka	5/49	Roßthal	1/22	Breslau)	5/2	Rothstein	6/25
—//Preußisch	1/39	Rosmierz	5/49	Roßwälden	15/16	Rothbrünnig	5/30	Rothwaltersdorf	5/6
Rosengarten	1/8	Rosna	12/2	Roßwag	15/35	Rothe	9/23	Rothwasser	1/34
—	1/16	Rosniontau	5/49	Roßwangen	15/6	Rothebude	1/19	—	1/41
—	3/31	Rosnochau	5/57	Roßweide	5/57	—	1/39	—	5/29
—	4/11	Rosoggen	1/36	Roßweiler	5/2	Rothehof	8/31	Rothwein	28/49
Rosengarth	1/2	Rosow	4/11	Roßwein, Stadt	14/34	Rothhütte	6/18	Rothweinsdorf	28/12
—	1/6	Rosperwenda	6/33	Roßwiese	3/30	Rothemann	10/7	Rothwesten	10/16
Rosengrund	5/46	Rospitz	1/40	Roßwitz	5/18	Rothemühl	4/17	Rotingdorf	9/20
Rosenhagen	3/17	Rossa	28/23	Rost, Elmenhorst	20/12	Rothensack	17/22	Rotschau	14/47
—	4/1	Rossach	13/128	Rostau	1/26	Rothensacker	10/33	Rott	8/11
—	9/25	Rossatz, Markt	28/14	Rostersdorf	5/27	Rothensbach	11/8	—	11/2
—	20/12	Rossau//Groß	6/11	Rostig	14/23	—	17/15	—	11/59
—	20/13	—//Klein	6/11	Rostin	3/37	—	5/21	—	13/20
—	20/14	Roßbach	6/31	—	4/19	— in Schlesien..	5/21	—	25/2
—	20/15	—	10/8	Rostken	1/29	Rothensbek	7/6	— a. Inn	13/32
Rosenhain	5/14	—	10/12	—, Ksp. Bait-	—	Rothenberg	13/155	Rotta	6/39
—	14/25	—	10/14	kowen.	1/31	—	18/13	Rottach	13/22
— O. S.	5/62	—	10/23	—, Ksp. Klaussen	1/31	Rothenberg a.	6/22	Rottau	13/31
—//Wals-	—	—	10/26	Rostock	28/49	Rothenberg b.	10/8	Rottbach	13/17
pek.	5/62	—	10/33	—, Seestadt	20/4	Rothensbruck	13/52	Rottdorf	17/26
Rosenheide	1/31	—	10/33	Rostocker Wulfs-	—	Rothensbuch	13/177	Rottelsdorf	6/27
Rosenheim, Stadt	13/6	—	11/9	hagen	20/12	Rothensbügl	13/67	Rotten	4/31
Rosenhof	13/71	—	13/23	Roswadze	5/49	Rothensburg	4/17	Rottenacker	15/11
Rosenig	5/39	—	13/51	Rot	15/7	—	6/32	Rottenbach	13/128
Rosenkopf	13/105	—	13/147	—	15/24	— ob der Tauber,	—	—	17/20
Rosenort	1/1	—	13/166	—	16/23	Stadt	13/121	—	28/31
—	1/39	—	28/28	— am See.	15/10	— (Ob. Laus.),	—	Rottenbauer	13/185
Rosenow	3/15	—	13/182	— an der Rot	15/7	Stadt	5/42	Rottenberg	13/164
—	4/9	— a./Saale	6/37	Rotbach	1/31	— (Oder), Stadt.	5/31	Rottenbuch	13/27
—	4/27	— i. d. Pf.	13/98	Rotberg	3/14	Rothenen	1/11	Rottenburg, Markt	13/74
—	20/7	Roßberg	10/18	Rotenau	1/19	—	1/11	—, Stadt	15/32
—	20/10	— (Ostpr.)	1/22	Rotenberg	16/23	Rothensfelde, Bad	8/53	Rottendorf	13/62
—	20/14	Roßbrunn	13/185	Rotenburg a./F.,	—	Rothensfels, Stadt	13/177	—	13/66
Rosenschön	1/35	Roßdorf	5/47	Stadt	10/20	Rothenfier	4/9	—	13/185
Rosensdorf	3/17	—	6/8	— (Hann.), Stadt	8/41	Rothensfurth	14/22	Rotteneck	13/25
Rosensee	1/29	—	10/10	Rotenfeld	1/9	Rothenshausen	7/6	Rottenmann, Stadt	28/57
Rosenthal	1/22	—	10/18	Rotenfelde	1/36	Rothenshof	13/128	Rottensdorf	20/13
—	3/5	—	13/21	Rotenfels	16/21	Rothenskirchen	4/12	Rotterode	10/11
—	3/37	—	17/19	Rotenhagen	9/20	—	10/14	Rottersdorf	13/49
—	5/4	—	18/11	Rotenhain	10/33	—	13/141	Rottershausen	13/174
—	5/9	—	24/7	Rotenkamp	22/4	—	14/45	Rotterterode	10/12
—	5/23	— a. Forst	13/126	— (Ostpr.)	1/20	Rothensklempenow	4/11	Rottewitz	14/26
—	5/27	—, Gtsbez.	24/7	Rotenkirchen	8/13	Rothenslachen	12/2	Roththalmünster,	—
—	8/24	Rossegg	28/49	Rotensee	10/12	Rothensmoor	20/16	Markt	13/54
—	8/34	Rossen	1/5	Rotental	15/9	—	20/17	Rottleben	17/23
—	14/24	Rossenau	6/41	Rotenturm an der	5/61	Rothensrain	13/166	Rottleberode	6/33
—	14/27	Rosendorf	13/135	Pinka, Markt	28/60	Rothensand	13/126	Rottmannsdorf	14/49
—	14/28	Rossenray	11/23	Rotenzimmern	15/30	Rothenschirmbach	6/31	Rottmannshagen	20/10
—	17/21	Rosenthin	4/25	Rotfelde	3/38	Rothensstadt	13/65	Rottmar	17/24
—	20/17	Rossewitz	20/7	— (Ostpr.)	1/23	Rothenstein	13/157	Rottmarsleben	6/6
—	28/62	Roßfeld	13/128	Rotfelden	15/9	—	17/25	Rottnow	4/21
—//Alt	1/13	—	15/10	Rothfelden	10/8	Rothenthal	14/8	Rottorf	8/31
—//Alt	3/31	Roßhaupten	13/200	—	10/18	Rothenthurm	28/54	—	8/32
— Hauland	3/36	—	13/201	—	10/18	Rothenuffeln	9/25	—	22/4
—//Mörschelwitz	5/2	Roßholzen	13/26	—	10/26	Rothenzschau	5/36	Rottstock	3/19
—//Neu	1/13	Rosin	4/1	—	10/27	Rothersdorf	14/35	—	6/7
—//Neu	3/31	Rositten	1/3	—	10/36	Rotherthausen	8/47	Rottum	9/49
—, Stadt	10/4	—	1/12	—	11/2	Rotheul	17/24	—	15/7
Rosenwalde	1/2	Roßkamp	1/15	—	11/7	Rothfließ	1/35	—//Polle-Estringen	—
—	1/18	Roßla	6/33	—	11/11	Rothfössel	5/9	gen	8/49

Nummern der Länder und preußischen Provinzen (fette Ziffern): 1 Ostpreußen, 8 Hannover, 9 Westfalen, 10 Hessen-Nassau, 11 Rheinprovinz, 12 Hohenzollerische, 18 Hessen, 19 Hamburg, 20 Mecklenburg, 21 Oldenburg, 22 Braunschweig,

Rottweil, Stadt... 15/30	Rudlfing 13/15	Rüdigershagen.... 6/51	Rütschenhausen .. 13/173	Runkel, Stadt.... 10/31
Rotwalde 1/30	Rudlos 18/17	Rüdigheim 10/10	Rütte 16/3	Runow 20/14
Rotweiler 1/20	Rudmanns 28/25	— 10/18	Rüttelsdorf 1/15	—//Groß 4/31
Rotzel 16/3	Rudnau 5/63	Rüdigsdorf 6/43	Rüttmannsdorf ... 13/128	—//Klein 4/29
Rotzenhahn 10/33	Rudnerweide 1/42	—Neuhof m. Pflug 14/33	Rützen 5/8	Runsdorf 17/11
Rotzingen 16/3	Rudnik 5/61	Rüdingsdorf 3/32	Rützensgrün 14/45	Runstedt 22/4
Rotzis 3/14	Rudolfhütte 5/42	Rüdisbronn 13/156	Rützenhagen 4/19	Runthal 6/37
Rotzog 4/29	Rudolfsdorf 5/10	Rüdlauken 1/9	— 4/29	Runzen 5/14
Rowa 20/15	Rudolfswaldau ... 5/21	Rüdmitz 3/7	Rütznow 4/21	Runzhausen ... 10/26
Rowe 4/31	Rudolfswalde 4/20	—//Alt 3/28	Rützow 4/25	Rupboden
Rowen 4/31	Rudolphshan 10/14	—//Neu 3/28	— 4/34	—//Eckarts..... 13/166
Roxel 9/11	Rudolphskirchen. 13/98	Rügenwalde, Stadt 4/29	Rüwolsdorf..... 4/25	Rupensdorf 20/13
Roxförde 6/4	Rudolphstein 13/140	Rügenwaldermünde 4/29	Rüx 14/35	Rupertshofen ... 15/11
Roxheim 11/7	Rudolstadt, Stadt. 17/20	Rügge 7/16	Rüxleben 6/43	Ruploh 9/48
— 13/94	Rudolzhofen 13/156	Rüggow 20/17	Rufen 3/37	Ruppach 10/38
Roxin 20/13	Rudowken//Neu .. 1/38	Rügheim 13/172	Rugendorf 13/154	Ruppendorf 5/42
Roydorf 8/32	Rudschen 1/17	Rüggkamp 20/17	Rugensee 20/14	— 14/20
Royn 5/39	—//Groß 1/23	Rügländ 13/125	Rugiswalde 14/27	Ruppenrod 10/36
Ruben 3/22	—//Neu 1/23	Rügshofen 13/169	Ruhbank 5/36	Rupperath 11/38
Rubenheim 27/7	Rudslammen 1/20	Rühen 22/4	Ruhden 1/29	Ruppersdorf 5/18
Rubenow 4/1	Rudszén 1/17	Rühle 8/51	— 1/30	— 14/33
— 4/7	—//Groß 1/23	— 22/5	Ruhestetten 12/2	— 17/22
Rubkow 4/7	—//Neu 1/23	Rühlertwist 8/51	Ruhethal//Neudorf	— 28/51
Rubow 20/14	Rudwipönen 1/20	Rühlingstetten... 13/129	a. d. Spree mit	— O.-L. 14/25
Ruchheim 13/100	Rudwangan 1/36	Rühlow 20/15	Ruhla, Stadt 17/14	Rupperthal 28/22
Ruchow 20/7	Rudweiler 5/61	Rühme 22/2	Ruhland, Stadt .. 5/34	Ruppertenrod ... 18/6
Ruchsen 16/22	Rudzien 1/19	Rühn 20/7	Ruhlinden 5/2	Ruppertsberg ... 13/101
Rucken 1/23	Rudzinitz 5/63	Rührsdorf 28/14	Ruhlkirchen 18/6	Ruppertsburg ... 18/15
— 1/25	Rübehorst 3/13	Rühstädt 3/17	Ruhlsdorf 3/5	Ruppertsecken... 13/103
—, Ksp. Groß	Rübeland 22/1a	Rülfenrod 18/6	— 3/6	Ruppertsgrün ... 14/47
Friedrichsdorf 1/18	Rüben 14/36	Rüllschau 7/5	— 3/7	— 14/49
—, Ksp. Lap-	Rübenach 11/5	Rülzheim 13/95	— 3/14	Ruppertshain ... 10/30
pienen 1/18	Rübenau 14/8	Rümmelbach 27/6	— 6/34	Ruppertshofen ... 10/35
Ruckenfeld 1/18	— (Niederschles.) 5/2	Rümmelsheim 11/7	Ruhmannsdorf ... 13/78	— 15/10
Ruckenhagen ... 1/18	Rübenzahl 1/30	Rümmer 22/4	Ruhmannsfelden . 13/78	— 15/15
Ruckersfeld 9/47	Rüber 11/8	Rümmingen 16/12	Ruhn 20/11	Ruppertshütten . 13/177
Ruda 5/61	Rübgarten 15/32	Rümpel 7/19	Ruhne 9/48	Ruppertskirchen . 13/51
— 1/3	Rübeke 8/32	Ründeroth 11/41	Ruhnow 4/27	Ruppertsweiler . 13/102
— 1/33	Rüchenbach 10/26	Rüningen 22/2	Ruhpolding 13/31	Ruppertszell 13/9
Rudbardschen ... 1/20	Rüek 13/182	Ruensiek 25/1	Ruhrberg 11/59	Ruppichteroth ... 11/43
Rudbardszen ... 1/20	Rüekenau 1/38	Rünthe 9/49	Ruhstorf 13/51	Ruppin//Alt, Stadt 3/13
Rudezanny 1/36	Rückenwaldau ... 5/23	Rünz//Groß 20/13	— 13/54	Ruppiner Heide,
Ruddecken 1/25	Rückeroth 10/38	—//Klein 20/13	Ruhwalde 1/34	Forst, Gtsbez... 3/13
Rudelsdorf 5/7	Rückers 5/6	Rüper 8/24	Ruhwinkel 7/14	Ruppmannsburg .. 13/138
— 5/15	— 10/7	Rüppershausen . 9/53	Ruit 15/12	Rupprechtsreuth . 13/65
— 6/37	— 10/14	Rüscheid 11/9	— 16/20	Ruprecht an der
— 13/128	Rückersbach 13/164	Rüschenbeck 20/13	Rukieten 20/7	Raab, Markt//
— 14/34	Rückersdorf 3/32	Rüsdorf 14/7	Rulfingen 12/2	Sankt. 28/63
—//Nieder 5/37	— 5/43	Rüstfort 8/47	Rulle 8/53	— bei Klagenfurt//
—//Ober 5/37	— 13/143	Rüspel 8/37	Rullstorf 8/34	Sankt 28/67
Rudelstadt 5/36	— 14/27	Rüsseina 14/26	Rum 28/76	—//Sankt 28/59
Rudelstetten ... 13/212	— 17/15	Rüssel 8/47	Rumbach 13/102	Ruprechtsberg ... 13/79
Rudelswalde ... 14/49	— 28/72	Rüsselbach 13/134	Rumbeck 8/3	Ruprechtshofen,
Ruden 4/7	Rückersfeld 10/5	Rüsselhausen ... 15/24	— 9/30	Markt 28/16
— 4/35	Rückershausen ... 9/53	Rüsselsheim, Stadt 18/16	Rumbske 4/31	Rupsroth 10/7
— 5/31	— 10/25	Rüssen 8/2	Rumeln 11/23	Rurdorf 11/58
— 28/72	— 10/31	— 14/36	Rumeltshausen . 13/12	Rurich 11/56
Rudenberg 16/14	— 10/37	Rüssenbach 13/130	Rumeyken 1/31	Rusbend 26/1
Rudendorf 13/167	Rückersrieth 13/81	Rüssingen 13/97	Rum Kogel 20/7	Ruschberg 11/3
Rudenshofen ... 13/67	Rückerswind 17/24	Rüßwühl 16/3	Rumau Ost 1/33	Ruschendorf 4/33
Ruderatshofen . 13/207	Rückholz 13/200	Ruest 20/11	— West 1/33	Ruschkowitz 5/15
Ruderitz 14/47	Rüekingen 10/10	Rüstern 5/39	Rummelsburg	Ruschütz 4/31
Rudersberg 15/36	Rückmarsdorf ... 14/36	—//Mittel 5/39	i. Pom., Stadt .. 4/28	Ruschwedel 8/42
Rudersdorf 9/47	Rückstetten 13/21	—//Nieder 5/39	Rummelsdorf 5/18	Ruschweiler 16/5
— 17/26	Rückweiler 11/3	—//Ober 5/39	Rummy A 1/33	Rusdorf 3/23
—, Markt 28/51	Rüddingshausen . 18/15	Rüstorf 28/39	Rum B 7/33	Rusitz 17/15
Ruderswald 5/61	Rüde 7/5	Rüstringen, Stadt 21/3	Rumohr 7/15	Rußbach 28/43
Ruderting 13/68	— 7/16	Rüstungen 6/44	Rumpenheim 18/19	Rußdorf 14/5
Rudertshausen . 13/60	Rüdenau 13/180	Rütenbrock 8/51	Rumpersdorf 28/60	— 14/49
Rudertshofen ... 13/45	Rüdenhausen ... 13/169	Rüterberg 20/9	Rumpfen 16/22	— 17/15
Rudershagen ... 5/63	Rüdenschwinden . 13/179	Rüthen, Stadt.... 9/41	Rumpin 6/27	Russee 7/15
Rüdingshain 18/10	Rüdersdorf 17/15	Rüthnick 3/13	Rumpshagen 20/16	Russen 1/17
Rudisleben 17/12	— (b. Berlin) ... 3/6	Rütting 7/12	Runa 4/37	Russenau 1/40
Rudlauken 1/22	Rüdersdorfer Heide,	— 20/13	Runddorf 5/34	Rußhagen 4/29
—//Groß 1/9	Forst, Gtsbez... 3/6	—, Dorf 20/13	Rundelshausen . 13/184	Rußheim 16/19
Rudminnen//Groß 1/23	Rüdershausen ... 8/12	—, Hof 20/13	Runden 1/15	Rust 16/11
—//Klein 1/23	Rüdesheim 11/7	Rütinger Steinfort 20/13	Rundewiese 1/40	— 28/22
Rudletzholz 13/138	— a. Rh., Stadt .. 10/34	Rütschdorf 16/22	Rundfließ 1/31	—, Stadt 28/8
			Runding 13/48	

2 Berlin, 3 Brandenburg, 4 Pommern, 5 Schlesien, 6 Prov. Sachsen, 7 Schleswig-Holstein, Lande, 13 Bayern, 14 Land Sachsen, 15 Württemberg, 16 Baden, 17 Thüringen, 23 Bremen, 24 Anhalt, 25 Lippe, 26 Schaumburg-Lippe, 27 Saarland, 28 Österreich.

Rustenbeck — Salzderhelden

Alphabetisches Verzeichnis der Gemeinden

Rustenbeck	6/14
Rustenfelde	6/44
Rutenau	5/59
Rutenberg	3/15
Rutenfelde	1/18
Rutesheim	15/22
Rutha	17/25
Ruthe	8/19
Ruthen	20/11
Ruthenbeck	20/14
Ruthenberg	4/39
Ruthmannerweiler	13/152
Ruthweiler	11/3
Rutsweiler	
a. d. Glan	13/98
a. d. Lauter	13/98
Ruttersdorf	17/25
Ruttershausen	18/15
Ruttkau	1/33
Ruttkowen	1/33
Ruttken//Klein	1/33
Rutzendorf	28/1
Rutzenham	28/39
Rutzkau	3/32
Ruwen	3/37
Ruwer	11/51
Rux	5/19
Rybojadel	3/34
Rydzewen	1/31
Rysum	8/58
Rzendowitz	5/51
Rzetniz	5/46

S

Saabe	5/11
Saaben//	
Grünwalde	4/28
Saabor	5/31
—//Groß	5/12
Saadau	1/33
Saado	3/20
Saagen	4/27
Saal	4/4
—	13/55
—	13/98
a. d. Saale	13/176
Saalau	1/22
—	5/34
Saalbach	14/34
—	28/46
Saalberg	5/33
Saalborn	17/26
Saalburg, Stadt	17/22
Saaldorf	13/21
—	17/22
Saaleck	6/37
Saalfeld	6/14
—	6/47
(Ostpr.), Stadt	1/10
—, Stadt	17/21
Saalfelden am	
Steinernen Meer,	
Markt	28/46
Saalhaupt	13/55
Saalhausen	3/20
—	9/45
—	14/21
—	14/37
Saalhoff	11/23
Saalig	14/46
Saal, Markt//Maria	28/67
Saalow	3/14
Saalsdorf	22/4

Saalstadt	13/102
Saalthal	17/21
Saara	5/12
—	17/11
Saarau	5/17
Saarawenze	5/12
Saarbeck-Strücken	8/3
Saarbrücken, Stadt	27/1
Saarburg, Stadt	11/49
Saarfels	27/3
Saargrund	17/18
Saarlöcherbach	27/3
Saaringen	3/16
Saarlautern, Stadt	27/6
Saarlouis, Stadt	27/6
Saarmund	3/19
Saarow	4/13
—, Bad	3/2
Saarwellingen	27/6
Saasa	17/25
Saasdorf	14/33
Saasen	10/5
—	18/15
Saabe	8/29
Saatel	4/4
Saathain	6/25
Saathen//Nieder	3/28
Saatzig	4/13
Saaz	28/50
Sabaßschuhen	1/20
Sabaßschuhen	1/20
Sabangun	1/34
Sabatenreith	28/23
Sabbenhausen	25/1
Sabel	5/27
—	20/7
—	20/15
*Saberau	1/32
Sabershausen	11/11
Sabes	4/10
Sabessow	4/2
Sabiellen	1/33
Sabielen	1/26
—	1/29
Sabin//Groß	4/34
—//Klein	4/34
Sabine	5/47
Sabissa	6/41
Sabitz	5/41
Sablath	3/38
—	5/12
Sablau	1/32
Sabloczyn	1/32
Sablotschen	1/32
Saborowen	1/31
—	1/33
Saborowitz	5/8
Sabow	4/10
—	20/13
—//Groß	4/9
—//Klein	4/9
Sabrodt	3/2
—	5/34
Sabschütz	5/54
Sacharsowitz	5/63
Sachau	6/4
—	6/39
—	8/29
Sachern	5/2
Sacherwitz	5/2
Sachrang	13/26
Sachsa, Bad, Stadt	6/43
Sachsbad	13/133
Sachsdorf	3/27
—	14/26
Sachsen	13/125
Sachsenau	5/13
Sachsenbande	7/18

Sachsenberg	14/45
—Georgenthal	14/45
—(gmdfr.)	20/14
—, Stadt	10/2
Sachsenburg	6/22
—	14/6
—, Markt	28/70
Sachsendorf	3/22
—	3/31
—	6/3
—	13/130
—	14/35
—	14/38
—	17/18
—	28/12
Sachsenflur	16/27
Sachsenhagen,	
Stadt	8/3
Sachsenham	13/54
Sachsenhausen	3/6
—	10/25
—	15/18
—	16/27
—	17/26
—, Stadt	10/1
Sachsenheim	13/168
Sachsenhof	5/19
Sachsenkam	13/30
Sachsenried	13/27
Sachsenroda	17/15
Sachsenwald,	
Gtsbez.	7/6
Sachsgrün	14/46
Sachwitz	5/2
Sack	8/11
—	13/135
Sacka	14/23
Sackasne	3/22
Sackeln	1/25
Sacken	5/59
Sackenbach	13/177
Sackenhoym	5/46
Sackenried	13/78
Sackerau	5/14
Sackerschöwe	5/19
Sackisch	5/6
Sackshöhe	4/29
Sackwitz	6/39
Sacrow	3/8
—	3/33
—	1/32
Saddek	
Sadelberg//	
Zanthier	4/13
Sadelkow	20/15
Sadenbeck	3/9
Sadersdorf	3/27
Sadewitz	5/2
—	5/13
—//Leipzig	5/18
Sadisdorf	14/20
Sadlacken	1/42
Sadlauken	1/10
Sadruken	1/42
Sadunen	1/29
Sadweitschen	1/20
Säbischdorf	5/17
Sächsenheim	13/183
Sächsisch Haugs-	
dorf	5/37
Säckingen, Stadt	16/3
Saeffelen	11/57
Saegen	5/18
Sägewitz//Groß	5/2
—//Klein	5/2
Sänitz	5/42
Säpzig	3/40
Saerbeck	9/11

Särchen	3/20
—	14/19
—//Groß	3/38
—//Groß	5/34
—//Klein	3/38
Särchen	5/42
Säritz	3/20
Särka	14/25
Sätelstädt	17/14
Säuritz	14/24
Säusenstein	28/16
Safenau	28/53
Safferstetten	13/54
Saffig	11/8
Saffronken	1/32
Sagan, Stadt	5/43
Saganer Heide,	
Forst, Gtsbez.	5/43
Sagar	5/42
—//Deutsch	3/23
—//Wenäisch	3/23
Sagard	4/12
Sagast	3/17
—//Neu	3/17
Sagau	7/12
Sagehorn	8/43
Sagemühl	4/33
Sager	4/2
—	4/19
Sageritz	4/31
Sagerke	4/31
Sagritz	3/32
—	5/22
—	28/70
Sagsau	1/32
Sagschütz	5/12
Sahlissan	14/37
Sahlenburg	8/39
Sahlis	14/33
—, Stadt//	
Kohren	14/33
Sahms	7/6
Sahrendorf	8/32
Sahrensdorf	7/12
Saida	14/20
Saiden	1/26
Saig	16/14
Sailauf	13/165
Sailershausen	13/171
Sainbach	13/9
Sainerholz	10/33
Sainscheid	10/33
Sakalehmen	1/25
Sakollnow	4/35
Sakrau	5/13
—	5/46
—	5/49
—//Groß	1/32
—//Klein	1/32
—Turawa	5/59
Sakro	3/38
Salach	15/16
Salbach	27/5
Salbitz	14/37
Salbken	1/28
Salchau	6/4
Salchendorf, Amt	
Burbach	9/47
—, Amt Netphen	9/47
Salching	13/75
Salchow	4/7
Saldenburg	13/53
Salder	22/6
Salderatzen	8/29
Salderhorst	3/17
Salem	7/6
—	16/5
—	20/10
Salesche	5/49

Saleske	4/31
Salga	14/19
Salgen	13/209
Salisch	5/27
Salitz//Groß	20/14
—//Klein	20/14
Salksdorf	13/79
Salla	28/62
Sallach	13/51
—	13/61
—	13/210
Sallahn	8/29
Sallapulka	28/12
Sallehnen	1/23
Sallen	1/23
Salleninghen	1/25
Sallenthin	4/18
—	6/14
Sallentin	4/10
Salleschen	1/26
—	1/29
—	1/32
Sallewen	1/34
Sallgast	3/32
Sallingberg	13/55
—	28/25
Sallingen	1/25
Sallingstadt	28/25
Sallmannshausen	17/14
Sallmeien	1/34
Sallmow	4/27
Sallneck	16/12
Sallschütz	5/8
Salm	4/33
—	11/46
Salmannsdorf	28/19
Salmanskirchen	13/14
—	13/23
Salmbach	15/9
Salmendingen	12/1
Salmorth	11/21
Salmrohr	11/52
Salmsdorf	13/167
Salmshausen	10/25
Salmünster, Stadt	10/21
Salomonsborn	6/50
Salow	20/15
Salpen	1/16
Salpia	1/36
Salpkeim	1/36
Salsach	28/61
Salsitz	6/41
Salten	1/23
Saltendorf	13/47
—	13/62
Saltnicken	1/3
Salusken	1/32
Salvator//Sankt	13/54
—, Markt//Sankt	28/69
Salz	10/33
—	13/181
—	18/17
Salza	1/30
—	6/43
Salzbach	1/13
Salzberg	10/5
—	13/11
Salzbergen	8/49
Salzböden	10/40
Salzbrunn	3/19
—	5/59
—, Bad	5/21
—//Nieder	5/21
—//Ober	5/21
Salzburg	10/33
—, Stadt	28/41
Salzburgerhütte	1/19
Salzdahlem	22/6
Salzderhelden	8/13

Nummern der Länder und preußischen Provinzen (fette Ziffern): 1 Ostpreußen, 8 Hannover, 9 Westfalen, 10 Hessen-Nassau, 11 Rheinprovinz, 12 Hohenzollerische, 18 Hessen, 19 Hamburg, 20 Mecklenburg, 21 Oldenburg, 22 Braunschweig.

Salzdetfurth, Bad. 8/20	Sandesneben 7/6	Sareiken 1/31	Sattelbach 16/25	Sawadden 1/29
Salzenforst 14/19	Sandfelde 1/25	Sarenseck 8/29	Sattelberg 13/28	— 1/31
Salzforst 5/61	Sandförde 4/17	Sargen 1/5	Sattelbogen 13/48	— 1/32
Salzfurth 6/21	Sandfurth, Gtsbez.//	Sargenroth 11/11	Satteldorf 5/50	— 1/34
Salzfurtkapelle 6/20	Höckersau 26/1	Sargensee 1/26	— 15/10	— 1/36
Salzgitter, Stadt. 8/17	Sandhagen 20/15	Sargenzell 10/14	Sattelpelstein 13/48	Sawade 5/31
Salzhausen 8/32	— 20/17	Sargleben 3/17	Sattenhausen 8/15	Sawall 3/2
—, Bad 18/10	Sandharlanden 13/55	Sargstedt 6/18	Satticken 1/19	Sawische 3/41
Salzhemmendorf 8/5	Sandhausen 8/40	Saritsch 14/19	— 1/26	Saxdorf 6/25
Salzig, Bad 11/10	— 16/23	Sarkau 1/3	Sattlern 13/51	Saxen 28/34
Salzkossäthen 4/36	Sandhöhe 1/23	Sarken 1/31	Satuella 6/6	Saxler 11/46
Salzkotten, Stadt. 9/19	Sandhof 26/11	Sarkow 3/23	Satzkorn 3/8	Sayda, Stadt. 14/22
Salzmünde 6/27	Sandhofen 5/27	— 3/33	Satzung 14/8	Sayden 1/26
Salzschliff, Bad. 10/7	Sandhorst 8/55	Sarleinsbach, Markt 28/36	Satzvey-Firmenich 11/38	Sayn-Wittgenstein-
Salzsetten 15/20	Sandhuben 5/63	Sarlhusen 7/18	Saubach 6/22	Berleburg,
Salzufen, Bad,	Sanding 13/71	Sarlowitz 5/50	—, Amtsanteil 6/22	Gtsbez. 9/53
Stadt. 25/2	Sanditten 1/14	Sarmersbach 11/46	—, Gerichtsanteil 6/22	—Wittgenstein-
Salzungen, Bad,	Sandzell 13/28	Sarmsheim//	Saubersdorf 28/18	Hohenstein-
Stadt. 17/19	Sandkamp 8/31	Münster- 11/7	Sauckenhof 1/15	Gtsbez. 9/53
Salzwedel, Stadt. 6/14	Sandkirchen 1/25	Sarmstorf 20/7	Saude 3/27	Sayne 5/10
Salzweg 13/68	Sandkrug 3/1	Sarnau 5/53	Sauen 3/2	Sbylitten 1/32
Sambach 13/96	Sandl 28/29	— 5/63	Sauensiek 8/42	Schaafhausen 8/29
— 13/139	Sandlack 1/1	— 10/18	Sauerbaum 1/35	Schaafheim 18/12
Sambleben 22/6	Sandlauken 1/25	Sarne//Groß 5/47	Sauerbrunn 5/19	Schaaken//Liska- 1/8
Sambowitz 5/2	Sandlingen 8/28	—//Klein 5/47	— 28/8	Schaaksvitte 1/8
Samelucken 1/20	Sandlofs 18/17	Sarminghausen 8/9	Sauerhof 13/145	Schaala 17/20
Samenheim 13/136	Sando 3/32	Sarnow 3/9	Sauerken//Groß 1/10	Schaalby 7/16
Samern 8/48	Sandow 3/40	— 4/1	Sauerlach 13/34	Schabenau 5/8
Samfelde 1/20	— 4/10	Sarranzig 4/34	Sauernheim 13/125	Schabenhäuser 16/6
Samitz 5/27	Sandowitz 5/49	Sarrodt 10/21	Sauerschienen 1/1	Schabiener//Alt 1/15
— 5/30	Sandraschütz 5/7	Sarsen 4/26	Sauerthal 10/35	—//Groß 1/15
Samikow 20/13	— 5/10	Sarstedt, Stadt. 8/19	Sauerwalde 1/25	—//Klein 1/15
Samlack 1/35	Sands 13/179	Sartjendorf 7/12	Sauerwitz 5/54	Schabitzken 5/27
Sammatz 8/29	Sandsbach 13/74	Sarzbüttel 7/20	Saugehnen 1/22	Schabojeden 1/17
Sammelhofen 1/25	Sandstedt 8/45	Sasbach 16/8	Sauggart 15/11	— 1/19
Sammenthin 4/32	Sandwaldau 5/30	— 16/18	Saugwethen 1/22	Schabow 20/12
Sammit//Alt 20/7	Sandwalde 1/23	Sasbachried 16/18	Saunigen 22/6	Schabringen 13/198
—//Neu 20/7	— 5/8	Sasbachwalden 16/18	Saul//Groß 5/8	Schachau 28/21
Samonieren 1/19	Sandweier 16/21	Sasel 19	—//Klein 5/8	Schachen 10/7
Samow 20/10	Sandwiesen 5/63	Sasendorf 8/36	Saulburg 13/46	— 16/3
Sampau 1/20	Sangenstedt 8/32	— 28/20	Sauldorf 16/4	— 28/53
Samplatten 1/33	Sangerhausen,	Saspow 3/22	Saulengrain 13/209	— 28/63
Sampohl 4/39	Stadt. 6/33	Sassanfahrt 13/126	Saulgau, Stadt 15/31	Schachendorf 13/48
Sampowen 1/20	Sanglienen 1/3	Sassen 1/10	Saulgrub 13/18	— 28/60
Samrodt 1/10	Sangnitten 1/11	— 4/8	Saulheim//Nieder- 18/7	Schaching 13/49
Samswegen 6/19	Samen 1/31	— 11/8	—//Ober- 18/7	Schacht-Audorf 7/15
Samtens 4/12	Samitz 4/1	Sassenau 1/25	Saulin 4/26	Schachtebich 6/44
Sand 5/5	—, Dorf 20/12	Sassenbach 1/23	Saulinke 4/26	Schachten 10/13
— 10/24	—, Hof 20/12	Sassenberg 9/16	Saultitz 14/26	Schackeln 1/19
— 13/98	Sankt (Orte mit	Sassenburg 4/13	Saulwitz 5/14	— 1/23
— 13/171	Sankt siehe unter	— 4/38	Saunstorf 20/13	Schacken 1/22
— 16/10	dem Namen)	Sassendorf 8/34	Sano 3/20	— 1/23
—//Bandels- 1/11	Sanne 6/11	— 13/126	Saupersdorf 14/49	— Jedwillen 1/25
Sandau a./Elbe,	Sannen 1/17	—, Bad. 9/48	Saupsdorf 14/27	Schackenaue 1/22
Stadt 6/8	Sannerz 10/21	— (Ostpr.) 1/34	Sausedlitz 6/21	Schackendorf 7/17
— (Ostpr.) 1/17	Sannseitschen 1/17	Sassenhagen 4/13	Sausen 1/22	— 17/18
— (Schlesien) 5/8	Sansgarben 1/13	Sassenhausen 9/53	Sausenberg 5/62	Schackensleben 6/6
Sandauerholz 6/11	Sanskow 4/31	Sassenhöhe 1/25	—, Gtsbez. 5/62	Schackenthal 24/6
Sandbach 13/68	—//Alt 4/19	Sassenholz 8/37	Sausenheim 13/94	Schacksdorf 3/32
— 18/13	—//Neu 4/19	Sassenreuth 13/52	Sausenhofen 13/136	— b. Triebel 3/38
Sandbeiendorf 6/19	Sauspareil 13/142	Sassenroth 11/2	Sausgarten//Groß 1/11	—//Groß 3/38
Sandbek 7/5	Santersleben//Groß 6/6	Sassin 4/26	—//Klein 1/11	Schackstedt 24/6
Sandberg 10/7	Santop 1/32	Saßleben 3/20	Sausgörken 1/13	Schackummen 1/17
— 13/181	Santoppen 1/35	Saßmannshausen 9/53	Sauskeppen 1/22	Schackwiese 1/18
Sandbochum 9/49	Santow 20/13	Saßnitz 4/12	Sauskoyen//Alt 1/15	Schaddel 14/35
Sanddamm 8/37	Sanz 4/7	Saßstädt 5/46	—//Neu 1/15	Schaddingsdorf 20/13
Sanddorf//Bruchhof 13/105	Sanzkow 4/3	Sasterhausen 5/12	Sausleschoven 1/19	Schadeberg 5/47
Sande 7/21	Sapallen 1/16	Sassupönen 1/23	Sausleszowen 1/19	Schadebeuster 3/17
— 9/26	Sapelloh 8/9	— 1/25	Sausreppen 1/15	Schadeck 10/31
Sandebeck 9/23	Sappenfeld 13/131	Sastrotsen 1/29	Saussemngben 1/18	Schadeland 20/8
Sandeborske 5/8	Sapraschime 5/19	Satemin 8/29	Saustrop 7/16	Schadeleben 6/13
Sandeck 1/15	Sarasdorf 28/7	Saterland 21/5	Sautens 28/75	Schaden 1/36
Sandelzhausen 13/60	Saratoga 3/35	Satow 20/12	Sautern 28/13	Schadenbach 18/6
Sanden 1/15	Sarau//Groß 7/6	— Niederhagen 20/12	Sautzchen 6/41	Schadendorf 5/43
Sandersdorf 6/20	—//Klein 7/6	Satrup 7/16	Sauzin 4/18	— 6/29
— 13/72	Sarbske 4/26	Satspe//Groß 4/19	Sawadden 1/4	Schadendorfberg 28/52
Sandershausen 10/16	Sarchem 8/29	—//Klein 4/19	— 1/13	Schadenreuth 13/56
Sandersleben, Stadt 24/6	Sarching 13/71	Satteins 28/84	— 1/16	Schadertal 17/21
			— 1/26	Schaderwitz 5/47

Schadewalde — Schernupchen

Alphabetisches Verzeichnis der Gemeinden

Schadewalde	5/37	Schallendorf	13/13	Scharfs	1/13	Schaustern	1/28	Schellenberg	1/4
—	6/34	—	13/69	Scharfstorj	20/17	Scharvoine	5/19	—	14/6
Schadewinkel	1/40	Schallen	1/14	Schargüllen	1/9	Schebitz	5/19	—//Hellenhahn	10/33
—	5/12	Schallenburg	6/50	Scharkabude	1/23	Schechingen	15/15	Schellendorf	1/17
Schadewitz	3/32	Schallendorf		Scharken	1/25	Schechowitz	5/63	—//Nieder	5/30
Schadewohl	6/14	im Burgenland	28/51	Scharkow	5/63	Scheckwitz	14/19	Schellerhau	14/20
Schadges	18/17	Schallerbach, Bad	28/31	Scharkus-Tawell	1/18	Schedderndorf	13/126	Schellert	13/147
Schadneramt	28/21	Schallern	9/41	Scharlack	1/9	Scheddin	4/29	Schellerten	8/20
Schadow	3/33	Schallfeld	13/169	Scharlibbe	6/8	Schedlau	5/47	Schellhorn	7/14
—//Alt	3/2	Schallgirren	1/9	Scharmbeck	8/32	Schedliske	5/47	Schellin	4/10
—//Neu	3/2	—	1/15	—, Stadt//Oster-		Schedliske	1/30	—	4/21
Schäcksdorf	3/32	Schallhausen	14/34	holz	8/40	—	1/31	Schellroda	17/26
Schäferberg	5/31	Schallodenbach	13/96	Scharmbeckstotel	8/40	Schedlitz	5/49	Schellsitz	6/37
— (Ostpr.)	1/19	Schalmey	1/2	Scharmede	9/19	Scheeben	1/19	Schellweiler	13/98
Schüferei	1/40	Schalscha	5/63	Scharnau	1/32	Scheer, Stadt	15/31	Schelrade	7/11
—	13/82	Schallstadt	16/9	Scharndorf	28/7	Scheerau	14/26	Schemlawken	1/22
Schäffern	28/53	Schalteck	1/18	Scharnebeck	8/34	Scheerhorn	8/48	Schemmerberg	15/7
Schäfstall	13/199	Schaltinnen	1/19	Scharnen	1/19	Scheessel	8/41	Schemmern	10/3
Schäftersheim	15/24	Schambach	13/32	Scharnhäusen	15/12	Scheffau	13/11	Schemrowitz	5/51
Schäftlarn	13/34	—	13/55	Scharnhorst	1/29	—	13/206	Schenawe	5/31
Schämitz	14/26	—	13/75	—	3/30	—	28/43	Schenefeld	7/13
Schäpe	3/19	—	13/157	—	8/28	—	28/78	—	7/15
Schaephuysen	11/23	Schameder	9/53	Scharnigk	1/35	Schegeln	3/23	Schenkelberg	10/38
Schäpingen	8/29	Schameitkehmen	1/17	Scharnikau	4/37	Scheggerott	7/16	Schenken	1/14
Schäpitz	6/16	—	1/22	Scharnikau	4/37	Scheibau	5/25	Schenkenberg	3/11
Schärding, Stadt	28/37	—	1/23	Scharnitz	28/76	Scheibbs, Stadt	28/21	—	3/19
Schätz	5/8	Schameitschen	1/20	Scharnosin	5/49	Scheibbsbach	28/21	—	6/21
Schafau	6/22	Schamelsberg	13/127	Scharpenlohe	6/11	Scheibe	5/6	—//Groß	7/6
Schaffhausen	13/212	Schamhaupten	13/72	Scharpenort	4/38	—	3/34	—//Klein	7/19
—	27/6	Schammelsdorf	13/126	Scharpzw	20/10	— -Alsbach	17/20	Schenkenbrunn	28/14
Schafflund	7/5	Schammerau	5/61	Scharrel	8/8	—//Alt	5/37	Schenkendöbern	3/27
Schafhausen	11/57	Schammerwitz	5/61	Scharrendorf	8/2	—//Neu	5/37	Schenkendorf	3/27
—	15/22	Schanbach	15/12	Scharringhausen	8/1	Scheiben	28/54	—	3/32
—	17/14	Schandachen	28/10	Scharsow	4/31	Scheibenberg,		—	5/21
Schafhof	13/128	Schandau, Bad,		Scharstorf	20/12	Stadt	14/4	— b. Groß Beeren	3/14
Schafpreskeln//		Stadt	14/27	Schartau	6/7	Scheibenshardt	13/95	— b. Königs	
Gorlitzsch	17/15	Schandelah	22/2	—	6/16	Scheibersburg	3/35	Wusterhausen	3/14
Schafsberg	1/2	Schandorf	28/60	Scharten	28/31	Scheiblingkirchen	28/18	Schenkenfelden,	
Schafshill	13/72	Schankweiler	11/45	Scharteucke	6/8	Scheibsdorf	5/39	Markt	28/29
Schafstädt, Stadt	6/29	Schannenbach	18/8	Schartowitz	5/57	Scheid	11/48	Schenkenhagen	1/17
Schafstedt	7/20	Schanzberg	5/22	Schartowsthal	3/35	Scheidegg	13/206	Schenkenhorst	6/4
Schafstlach	13/22	Schanzell	1/9	Schartowswalde	4/36	Scheideldorf	28/25	— (Kreis Teltow)	3/14
Schafwedel	8/36	Schanzendorf//		Scharzfeld	8/23	Scheidelwitz	5/4	Schenkenzell	16/16
Schagges	28/10	Giersdorf	8/43	Scharzig	3/34	Scheiden	11/47	Schenkfeld	5/27
Schabibing	13/83	Schanzenhö	1/15	Schashagen	7/12	— (Ostpr.)	1/25	Schenklengsfeld	10/12
Schablihausen	15/11	Schanzenkrug	1/25	Schast	1/29	Scheidens	6/29	Schenksolz	10/12
Schaidt	13/95	Schanzenort	1/17	Schatischen	8/36	Scheidental	16/22	Schependorf	20/7
Schaippach	13/168	Schanzkrug	1/9	Schattbach	28/42	Scheiderhöhe	11/43	Scheppach	13/201
Schaidorf	13/72	Schapbach	16/16	Schattbeurg	8/57	Scheideningen	9/48	—	15/27
Schakanau	5/63	Schapidetten	9/11	Schattenuau	1/25	Scheidischken	1/25	Scheppanowitz	5/47
Schakaulack	1/9	Schapen	8/49	Schattendorf	28/8	Scheiditz	17/25	Scheppau	22/4
Schakenbruch	1/41	—	22/2	Schatthausen	16/23	Scheidt	10/36	Scheppelwitz	5/47
Schakendorf		Schapusen	8/43	Schattin	20/13	—	27/5	Scheppetschen	1/17
(Ostpr.)	1/18	Schapow	3/11	Schattlauken	1/25	Scheie	26/1	—	1/22
Schakenhof	1/4	Schaprode	4/12	Schattwald	28/80	Scheifling	28/59	Schepsdorf-Lohne	8/49
Schakuhnen	1/18	Schapten	1/17	Schatzhagen	1/23	Scheinau	5/46	Scherbda	17/14
Schakumehlen	1/15	Scharbach//Ober-	18/8	Schatzhofen	13/59	Scheinfeld, Stadt	13/152	Scherden	1/22
Schalau	1/25	—//Unter-	18/8	Schauboden	28/21	Scheiplitz	6/37	Scherenbostel	8/26
Schalben	1/3	Scharbow	20/8	Schaudien	1/9	Scheipnitz	1/41	Scherfede	9/27
Schalchen	28/28	Scharchow	4/2	Schauen	6/18	Scheitenkorb	11/45	Scheringen	16/22
Schale	9/15	Scharchebüll	7/21	—//Groß	3/2	Schelasken	1/31	Scherneck	6/16
Schalensee	1/30	Scharden	1/25	—//Klein	3/2	Schelchwitz	17/11	Schernow	3/40
Schalkau	5/2	Schardenberg	28/37	Schauenstein,		Schelden	1/19	Schernsdorf	3/27
—, Stadt	17/24	Schardenvingken	1/19	Stadt	13/146	Schelditz	17/11	Schernwitz	3/27
Schalckenbach	11/1	Schardingen	1/19	Schauerberg	13/102	Scheldkehen	1/19	Schernfeld	13/131
Schalckendorf	1/41	Scharadin	5/61	—	13/147	Schelecken	1/9	Schernikau	6/11
—//Alt	5/59	Schareiken	1/26	Schauerheim	13/147	Schelingen	8/53	—	6/16
—//Neu	5/59	Scharen	1/23	Schauernheim	13/100	Scheling	16/9	Schernmühle	9/29
Schalckenmehren	11/46	Scharenstetten	15/34	Schauernwitz	5/2	Schelit	5/57	Schalkstetten	15/34
Schalckham	13/79	Scharbillig	11/45	Schauffling	13/49	—, Forst, Gtsbez.	5/57	Schalkstetten	15/34
Schalckhausen	13/125	Scharfenberg	9/32	Schaugsten	1/15	Scheilkau	6/37	Schalkstetten	15/34
Schalckholz	7/11	—	14/26	—	1/18	Schelklingen, Stadt	15/11	Schalkstetten	15/34
Schalckowitz//Alt	5/59	Scharfenbrück	3/5	Schauwethen	1/25	Schellbach	6/41	Schalkstetten	15/34
—//Neu	5/59	Scharfenort	1/17	Schaumboden	28/69	—	10/5	Schalkstetten	15/34
Schalcksmühle	9/29	Scharfenort	5/30	Schaumburg	3/28	Schellbronn	16/20	Schalkstetten	15/34
Schalkstetten	15/34	Scharfenrade	1/31	—	8/3	Schelldorf	6/16	Schalkstetten	15/34
Schalladorf	28/11	Scharfenstein	14/8	—	10/36	—	13/131	Schalkstetten	15/34
Schallbach	16/12	Scharfoldendorf	22/5	Schauren	11/12	Schellen	1/35	Schalkstetten	15/34
—		—		—	11/44	Schellenbach	13/205	Schalkstetten	15/34

Nummern der Länder und preußischen Provinzen (fette Ziffern): 1 Ostpreußen, 8 Hannover, 9 Westfalen, 10 Hessen-Nassau, 11 Rheinprovinz, 12 Hohenzollerische, 18 Hessen, 19 Hamburg, 20 Mecklenburg, 21 Oldenburg, 22 Braunschweig.

Scherpenseel	11/57	Schierschnitz//		Schillingsfürst	13/151	Schköna	6/20	Schlat	15/16
Scherreuschken	1/15	Neuhaus-	17/24	Schillingstadt	16/22	Schkopau	6/29	Schlatkow//Groß	4/13
Scherschantinnen	1/9	Schierschwende	6/47	Schillingstedt	6/22	Schkorlopp//Groß	6/29	—//Klein	4/13
Scherstetten	13/213	Schiersfeld	13/103	Schillinnen	1/19	—//Klein	6/29	Schlatkow	4/7
Schertendorf	5/31	Schierstedt//Groß	6/13	Schillkojen	1/25	Schkortitz	14/35	Schlatt	12/1
Schertingwalden	1/10	Schierwaldenrath	11/57	Schillsdorf	7/14	Schkortleben	6/37	—	16/13
Scherzheim	16/10	Schierwens	4/31	Schillupischken	1/25	Schlabau	1/39	—	28/39
Scherzungen	16/9	Schierzig	3/34	Schillupönen	1/17	Schlabendorf	3/32	— am Randen	16/2
Scheskehmen	1/17	Schierzighauland	3/34	Schillwitzried	13/25	Schlabitz	5/8	— unter Krähen	16/2
Schessinghausen	8/9	Schiesheim	10/36	Schiltach	16/16	Schlabrendorf	5/31	Schlattein	13/65
Scheßlitz, Stadt	13/126	Schießen	13/211	Schiltberg	13/9	—//Meiersberg-	4/17	Schlatten	28/24
Schestochen	1/20	Schietingen	15/20	Schilttern	13/32	Schlacken	5/59	Schlattstall	15/26
Schethnienen	1/5	Schiewenau	1/14	—	28/18	Schlackendorf	20/10	Schlattendorf	13/78
Scheuer	24/7	Schiffdorf	8/45	—, Markt	28/14	Schlackenreuth	13/154	Schlatzmann	5/27
Scheuen	8/28	Schiffelbach	10/18	Schillingtamt	28/14	Schlackow	4/29	Schlaube	5/8
Scheuerfeld	11/2	Schiffelborn	10/5	Schimborn	13/164	Schladebach	6/29	Schlaubehammer,	
—	13/128	Schiffelstadt	13/104	Schimichow	5/49	Schladen	8/17	Gtsbez.	3/31
Scheuern	11/45	Schiffmühle	3/28	Schimkuhnen	1/23	Schlader	28/23	Schlaubental	5/56
—	11/46	Schiffus	1/4	Schimm	20/17	Schladitz	6/21	Schlauditz	17/11
—	16/21	Schiffweiler	27/4	Schimmel	6/22	— b. Zwöschau	6/21	Schlaubach	13/125
—	27/4	Schikoran	1/31	Schimmelbach	13/84	Schladming, Stadt	28/57	Schlaugen	1/19
—//Bergnassau-	10/36	Schilbach	14/46	Schimmelhof	1/15	Schladt	11/52	Schlaup	5/35
Scheufelsdorf	1/33	—	17/22	Schimmelwitz	5/2	Schlächtenhaus	16/12	Schlaupe	5/12
Scheune	4/11	Schilda	3/32	—	5/39	Schläfen//Groß	1/32	Schlaupitz	5/15
Scheunenort	1/22	Schildau	5/33	—	5/19	—//Klein	1/32	—	5/56
Scheuno	3/38	—, Stadt	6/35	Schimmendorf	13/142	Schlag	13/36	Schlaupp	5/22
Scheuring	13/20	Schildbach	5/49	—//Groß	5/59	Schlägel	28/53	Schlauroth	5/29
Schewkowitz	5/49	—	28/53	—//Klein	5/59	Schlag	13/53	Schlause	5/5
Scheyern	13/25	Schildberg	3/37	Schimerau	5/19	—	13/70	Schlausenbach	11/48
Schiaß	3/19	—	5/18	Schimmitz	4/26	—	28/10	Schlausthienen	1/11
Schiast	1/29	—	5/18	Schimnitz//Groß	5/59	—	28/53	Schlawa, Stadt	5/27
Schichowitz	5/61	—	20/13	—//Klein	5/59	Schlags	17/21	Schlawe//Alt	4/29
Schickelsheim	22/4	Schilde	3/17	Schimonen	1/36	Schlagbrügge	20/13	— i. Pom., Stadt	4/29
Schickerswitz	5/13	—	4/34	Schimsheim	18/7	Schlage	20/12	Schlawin	4/29
Schickwitz	5/19	Schildeck	1/34	Schinchow	4/2	—//Alt	4/19	Schleben	14/37
Schidlack	1/15	Schilderhain	6/35	Schindelmühl	3/34	Schlagenhof	5/57	Schleberoda	6/31
Schieben	6/14	Schildern	5/2	Schindhard	13/102	Schlagenthin	4/32	Schleching	13/31
—	17/13	—//Klein	5/39	Schinditz	17/13	—	6/8	Schlechtenwegen	18/17
Schiebsdorf	3/32	Schildfeld	20/8	Schindlersfelde	5/11	Schlageten	16/3	Schlechtewitz//	
Schiedel	14/24	Schildorn	28/35	Schinkel	7/1	Schlagles	28/25	Oebles	6/29
Schiedelau	1/15	Schildow	3/6	Schinkenberg	1/40	Schlagresdorf	20/13	Schlechttau	16/12
Schieden	1/23	Schildthurn	13/69	Schinkuhnen	1/17	Schlagsdorf	3/27	Schlechtsart	17/18
Schieder	25/1	Schilfa	6/50	Schinna	8/9	—	7/12	Schlecken	1/25
Schiedlagwitz	5/2	Schilkowitz	5/22	Schinne	6/16	—, Dorf	20/13	Schleckweda	6/37
Schiedlo	3/27	Schilksee	7/1	Schinz	4/19	—, Hof	20/13	Schledehausen	8/53
Schiedlow	5/47	Schill	5/2	Schiorke	5/62	—//Neu	20/14	Schleedorf	28/44
Schiedungen	6/43	Schillehlen	1/15	Schiphorst	7/6	Schlagstein//Ober-		Schleefeld	13/32
Schiefbahn	11/20	—	1/17	Schipkau	3/20	maubach-	11/55	Schleenhain	14/33
Schiefer	5/40	—	1/18	Schiplage	8/50	Schlag-Stülsdorf	20/13	Schleereth	13/184
—	28/50	—//Groß	1/25	Schippach	13/180	Schlagwitz	14/37	Schleesen	6/39
Schiefling	28/73	—//Klein	1/25	—	13/182	—	14/38	Schleessel	8/41
— am See	28/67	Schillehnen	1/23	Schippenbeil, Stadt	1/1	Schlaifhausen	13/134	Schleffin	4/21
Schiefwog	13/84	—	1/25	Schirgswalde,		—	4/26	Schlegel	5/6
Schiegau	5/57	Schillehoethen	1/18	Stadt	14/19	Schlaischow	4/26	—	13/140
Schiegorn	3/27	Schillen	1/17	Schirgupönen	1/20	Schlaisdorf	14/38	—	14/28
Schielaken	1/19	Schillen	1/25	Schirka	28/55	Schlaitdorf	15/26	—	14/34
Schielberg	16/19	Schillenberg	1/14	Schirmannsreith	28/12	Schlaiten	28/68	—	17/22
Schielo	24/5	Schillengingen	1/17	Schirmenitz	6/35	Schlaitz	6/20	Schlegelsberg	13/208
Schiemanen	1/32	—	1/20	Schirmeyen	1/17	Schlakalken	1/3	Schlehdorf	13/33
—//Groß	1/33	—	1/25	Schirmitz	13/65	Schlakendorf	20/10	Schleibitz	5/13
—//Klein	1/33	—, Ksp. Las-		Schirmke	5/54	Schlalach	3/19	—	5/56
Schienen	16/2	dehnen	1/23	Schirnding	13/158	Schlamau	3/19	Schleibmitz	6/17
Schierzig	6/32	—, Ksp. Schir-		Schirnewitz	17/25	Schlammersdorf	7/19	Schleich	11/51
Schierakowitz	5/63	windt	1/23	Schirnrod	17/18	Schlamin	7/12	Schleid	11/45
Schierandschen	1/22	Schillenhöhlen	1/23	Schirmsdorf	13/139	—	13/52	—	17/14
Schierau	5/30	Schillersdorf	4/11	Schironowitz	5/49	Schlammsack	1/38	Schleiden	11/58
—	6/20	—	20/16	Schiroslawitz	5/53	—, Stadt	11/60	—, Stadt	11/60
Schieren	7/17	Schillerslage	8/26	Schirradorf	13/142	Schlaney	5/6	Schleibern//Nieder	10/2
Schierensee	7/15	Schillertswiesen	13/73	Schirrau	1/14	Schlangen	25/1	Schleidweiler-Rodt	11/51
Schierheide	1/22	Schillfelde	1/23	Schirten	1/5	Schlängenbad	10/37	Schleife	5/42
Schierhorn	8/32	Schillgallen	1/9	Schirum	8/55	Schlangenfließ	1/29	Schleifenau	1/22
Schieritz	14/26	—	1/17	Schirwindt, Stadt	1/23	Schlannau	8/29	Schleifreisen	17/25
Schierke	6/18	—	1/18	Schittkehmen	1/19	Schlanow	4/36	Schleinbach	28/17
Schierling	13/61	—	1/22	Schivelbein, Stadt	4/19	Schlanowitz	5/22	Schleinitz	6/37
Schierloh	8/53	Schillgehenen	1/2	Schkauditz	6/41	Schlanstedt	6/10	—	14/26
Schierneichen-		Schillingen	1/23	Schkeutbar	6/29	Schlanz	5/2	Schleise	5/7
Deinsen	26/1	—	11/51	Schkeuditz, Stadt	6/29	Schlanze	8/29	Schleißheim	28/40
Schierokau	5/51	Schillings	1/28	Schkölen	6/29	Schlappacken	1/20	Schleiz, Stadt	17/22
Schieroth	5/63			—, Stadt	6/37	Schlarpe	8/22	Schlekaiten	1/25

2 Berlin, 3 Brandenburg, 4 Pommern, 5 Schlesien, 6 Prov. Sachsen, 7 Schleswig-Holstein, Lande, 13 Bayern, 14 Land Sachsen, 15 Württemberg, 16 Baden, 17 Thüringen, 23 Bremen, 24 Anhalt, 25 Lippe, 26 Schaumburg-Lippe, 27 Saarland, 28 Österreich.

Schlemmin — Schnathorst

Alphabetisches Verzeichnis der Gemeinden

Schlemmin	4/4	Schlingen	13/203	Schluff	3/6	Schmellenthin	4/11	Schmitt	11/6
—	20/7	Schllns	28/84	<i>Schluidschen</i>	1/17	Schmellwitz	3/22	Schmitten	10/39
—	20/11	Schlipps	13/15	<i>Schluidszen</i>	1/17	—	5/12	—	18/6
Schlemin	4/19	Schliprüthen	9/44	Schlungenhof	13/136	—	5/17	—//Ober-	18/10
<i>Schlenz</i>	5/10	Schlipshelm	13/197	<i>Schlunqwitz</i>	14/19	Schmelz	27/6	—//Unter-	18/10
Schlenzer	3/5	Schlitt	1/6	Schlunkendorf	3/19	Schmelzdorf	4/27	Schmittlotheim	10/4
Schlenzig	4/19	Schlitters	28/81	Schlunzig	14/7	—	5/56	Schmittshausen	13/105
<i>Schlepien</i>	1/26	Schlitzz//Burg	20/10	Schluschow	4/26	Schmenzin	4/19	Schmittweiler	
Schlepkow	3/11	—, Stadt	18/17	Schlußdorf	8/40	Schmerbach	15/24	(Amtsgericht	
Schleps	4/25	Schlützenhausen		Schluttenbach	16/19	—	17/16	Lauterecken)	13/98
Schleptrup	8/47	(Rhöngebirge)	10/7	Schmaatz	4/31	Schmerdorf	6/37	Schmittweiler	
Schleppzig	3/33	Schlobitten	1/12	Schmachtenberg	13/171	Schmerfeld	17/12	(Amtsgericht	
Schlesien	7/14	Schlochau, Stadt	4/39	—	13/182	Schmergow	3/19	Waldmohr)	13/98
Schlesiersee, Stadt	5/27	Schlochauer Heide,		Schmachtenhagen	3/6	Schmerkendorf	6/25	Schmitzdorf	5/18
Schlesin	20/9	Gtsbez.	4/39	—	3/23	Schmerlecke	9/41	Schmochtitz	14/19
Schlesing//Alt	5/2	Schlochow	4/26	Schmachthagen	20/13	Schmerlitz	14/24	Schmochwitz	5/39
—//Neu	5/2	—	4/31	Schmackerau	1/22	Schmersau	6/11	Schmodehnen	1/4
Schlesisch Drehnow	5/31	Schlochtern, Kirchsp.		<i>Schmackerlauken</i>	1/22	Schmerz	6/20	Schmoditten	1/11
Schlesisch Haugs-		Sondermühlen	8/50	Schmadebeck	20/12	Schmerzke	3/19	Schmögelsdorf	6/39
dorf	5/37	—, Kirchsp. Wd-		Schmähingen	13/212	Schmessau	8/29	Schmögerle	5/8
Schlesisch Nettkow	5/31	lingholzhausen	8/50	<i>Schmagerei</i>	3/40	Schmetzdorf	6/8	Schmölaw	6/14
<i>Schlesisch Nikol-</i>		Schlockenau	13/154	<i>Schmakentin</i>	20/17	Schmida	28/13	—	8/36
<i>schmiede</i>	5/43	<i>Schlockow</i>	20/7	Schmalbach	14/34	Schmidan	15/36	Schmölen//Groß	20/9
Schleswig, Stadt	7/16	Schlodien	1/12	Schmalbroich	11/20	Schmidgaden	13/62	—//Klein	20/9
Schleswighöfen	1/23	Schloditz	14/46	Schmalegg	15/28	Schmidham	13/54	Schmöllen//Groß	3/41
Schletau	8/29	Schlöben	17/25	Schmalenbeck	8/40	Schmidhausen	15/19	Schmölln	3/11
<i>Schletta</i>	14/26	Schlömpen	1/13	— und Hans-		Schmidmühlen	13/47	—	14/19
Schlettau a./Saale	6/29	Schlönwitz	4/19	dorf//Groß	7/19	Schmidt	11/59	—	17/25
— b. L.	6/32	—//Groß	4/29	Schmalenberg	13/102	Schmidtenthin	4/38	—, Stadt	17/11
—, Stadt	14/4	<i>Schlöpitz</i>	12/11	Schmalenbruch-		Schmidthachen-		Schmölz	13/141
Schletz	28/17	Schlöppen	1/26	Windhorn	26/2	bach	11/3	Schmörschwitz	17/25
Schletzenhausen	10/7	Schlößchen	1/36	Schmalensee	7/17	Schmidthahn	10/33	Schmograu	5/11
Schletzenrod	10/14	— Porschendorf	14/6	Schmalentin	4/21	Schmidtheim	11/60	—//Groß	5/22
Schleuse//Neue	6/8	<i>Schlössel//Nieder</i>		<i>Schmalfeld</i>	7/17	Schmidtsdorf	1/36	—//Klein	5/22
Schleusen	1/17	<i>Peilau</i>	5/15	—Hasenmoor	7/17	—	5/21	Schmogro	3/20
Schleusingen, Stadt	6/49	Schlötenitz	4/10	Schmalfelden	15/10	Schmidtstadt	13/76	Schmogrow	3/22
Schleusingerneun-		<i>Schlochwitz</i>	5/57	Schmalförden	8/1	Schmie	15/35	Schmolainen	1/6
dorf	6/49	<i>Schloin</i>	5/27	Schmalkalden,		Schmiechen	13/16	Schmolde	3/9
Schleuskau	17/13	—	5/31	Stadt	10/11	—	15/11	<i>Schmolitz</i>	5/56
Schleuß	6/16	Schloissin	4/9	Schmallenberg,		Schmiedebach	17/21	Schmollen	5/13
Schleuven	1/17	Schloppe, Stadt	4/33	Stadt	9/44	Schmiedeberg	3/1	Schmolln/Maria	28/28
Schlewecke	22/3	Schlossau	16/22	Schmalnau	10/7	—	14/20	Schmolsin	4/31
—	22/6	Schloßbach	1/17	Schmalstede	7/15	— (Bezirk Halle),		Schmolz	5/2
Schlich	11/55	<i>Schloßberg</i>	1/16	Schmalwasser	13/181	Bad, Stadt	6/39	Schmorda	6/52
Schlichow	3/22	—	13/138	Schmalzenerth	4/38	— i. Rsgb., Stadt	5/33	Schmorditz	14/35
Schlicht	13/32	—	15/4	Schmalzerode	6/33	Schmiedefeld	14/27	Schmorkau	14/24
—	13/44	— (Ostpr.), Stadt	28/55	Schmalzgrube	14/4	—	17/21	—	14/37
—	20/15	Schloßböckelheim	11/7	Schmannewitz	14/37	— am Rennsteig	6/49	<i>Schmorren</i>	14/37
Schlichten	15/36	Schloßborn	10/30	Schmarbeck	8/28	—, Forst, Gtsbez.	6/49	Schmorsdorf	14/27
Schlichting	7/11	Schloß Ellguth	5/53	Schmardau	8/29	Schmiedehausen	17/13	Schmottseifen	5/40
Schlichtingen	1/18	<i>Schloßgartengebiet</i>	20/14	Schwardt//Nieder	5/53	Schmiedehnen	1/8	Schmücken	5/2
Schlichtingsheim,		Schloß Gruben-		—//Ober	5/53	Schmiedewalde	17/20	Schmückwalde	1/34
Stadt	5/24	hagen	20/16	Schwarzendorf	3/28	Schmiedewalde	14/26	<i>Schmuggerow</i>	4/1
Schlick	1/9	Schloßhübel	5/6	Schmargendorf	3/1	Schmiedingen	5/63	<i>Schmülkehlen</i>	1/20
Schlieben (Ostpr.)	1/15	Schloßig	17/11	<i>Schmark-Ellguth</i>	5/19	Schmiedorf	13/51	<i>Schmülken</i>	1/20
—, Stadt	6/34	Schloßkum	17/21	<i>Schmarl</i>	20/12	Schmiedrait	28/60	Schnabelwaid,	
Schlieckau	8/36	Schloßkulum	17/21	Schmarrie	8/10	Schmiegröde	5/10	Markt	13/149
Schliecksdorf	6/11	Schloß-Nauses	18/12	<i>Schmarsau</i>	5/27	Schmiehe	15/9	Schnackenburg,	
Schließen	5/25	Schloßbivppach	17/26	—	8/29	Schmieheim	16/11	Stadt	8/29
Schließenberg	20/7	Schloßwalden	5/62	Schmarsow	3/41	Schmielsdorf	6/34	Schnackenerwerth	13/184
Schliekum	8/10	Schlotfeld	7/18	—	5/13	Schmieritz	17/15	Schnaditz	6/21
Schliengen	16/13	Schlotheim, Stadt	17/23	Schmarsow	3/9	<i>Schmietsch</i>	5/57	Schnaid	13/134
Schlier	15/28	Schlottau	5/19	—	3/11	Schmilau	7/6	—	13/141
Schlierbach	10/5	Schlottauermühlen	5/19	—	4/3	Schmilgen	1/17	Schnait	15/36
—	10/8	Schlottendorf	5/5	—	4/29	—	1/20	Schnaitsee	13/31
—	10/26	Schlottenhof	13/158	<i>Schmartsch</i>	5/2	—	1/23	Schnaittach,	
—	15/16	<i>Schlottwig</i>	5/39	Schmatzfeld	6/18	<i>Schmilgienen</i>	1/9	Markt	13/143
—	18/8	—	5/39	Schmatzhausen	13/74	Schmilka	14/27	Schnaittenbach,	
—	18/12	<i>Schlottweh</i>	6/41	Schmauch	1/12	Schmillingen	6/39	Markt	13/44
—	28/32	Schlottwitz	14/20	Schmechten	9/23	Schmilkendorf	10/22	Schnakeinen	1/11
Schlierschied	11/11	Schlottau	10/14	Schmeckwitz	14/24	Schmillinghausen	6/50	Schnakenbek	7/6
Schliersee, Markt	13/22	Schluchsee	16/14	Schmedenstedt	8/24	Schmira	6/50	Schnappen	1/22
Schlierstadt	16/22	Schluchtern	16/26	Schmedeswrth	7/20	Schmirchau	17/15	Schnarckenreuth	13/140
<i>Schliesa//Alt</i>	5/2	Schlüchtern, Stadt	10/21	Schmedissen	25/1	Schmirdau	4/35	Schnarrtanne	14/45
—//Neu	5/2	Schlückingen	9/48	Schmehausen	9/49	Schmirma	6/31	Schnarsleben	6/19
Schliestedt	22/6	<i>Schlüsbeck</i>	7/14	Schmeheim	17/18	Schmirn	28/76	Schnarup	7/16
Schlieven	20/11	Schlüsselburg, Stadt	9/25	Schmeißel	13/142	Schmirtenau	4/35	Schnatebüll//Oster	
Schliewe	1/10	Schlüsselberg, Stadt	13/139	Schmeisdorf	5/54	Schmißberg//		—//Wester	7/21
Schlimpfhof	13/174	Schlüsselgrund	5/49			Elchweiler	11/3	Schnathorst	9/24

Nummern der Länder und preußischen Provinzen (fette Ziffern): 1 Ostpreußen, 8 Hannover, 9 Westfalen, 10 Hessen-Nassau, 11 Rheinprovinz, 12 Hohenzollerische, 18 Hessen, 19 Hamburg, 20 Mecklenburg, 21 Oldenburg, 22 Braunschweig,

Schnatow	4/2	Schnittlingen	15/16	Schönau	14/24	Schönberg am		Schöneberg	1/35
Schnaudertreibnitz.	14/33	Schnittriege	4/9	—	14/33	Kamp, Markt	28/14	—	3/1
Schnaupping	13/32	Schnodsenbach	13/152	—	14/45	—, <i>Amtsgebiet</i>	20/13	—	3/37
Schnecken, Forst		Schnorbach	11/11	—	14/49	—, <i>Bauhof</i>	20/13	—	4/13
(Rest), Gtsbez.	1/18	Schnürpflingen	15/34	—	16/23	—//Hohen	20/13	—	4/36
—//Köllmisch	1/18	Schnufenhofen	13/67	—	28/1	—, Markt	13/53	—	10/13
Schneckengrün	14/47	Schnuttenbach	13/201	—	28/10	— (Ob. Laus.),		—	11/2
Schneckenhausen	13/96	Schobdach	13/129	—	28/53	Stadt	5/37	—	11/7
Schneckenhofen	13/201	Schobendorf	1/33	— I	13/51	—, Stadt	20/13	—	11/9
Schneckenlohe	13/141	Schobensee	1/33	— II	13/51	—Sülsdorf	20/13	—	13/209
Schneckenwalde	1/18	Schobereg	28/54	—//Alt	5/30	Schönbergneustift.	28/14	—//Alt	1/28
Schnedinghausen	8/22	Schobergrund	5/15	—//Alt	20/16	<i>Schönbichl</i>	28/5	— (Berlin)	2
Schneebach	5/30	Schobersfelde	5/57	— a. d. Brend	13/181	Schönblick	5/46	—//Neu	1/28
Schneeberg	3/2	Schobüll	7/5	— a. d. Eigen	13/25	Schönborn	1/5	Schönebürg	15/7
—	13/66	—	7/7	— a. d. Hörsel	17/14	—	1/12	Schöneck, Stadt	14/46
—Bielengebirge,		Schochwitz	6/27	— a./Katzbach,		—	1/35	Schönecken	11/48
Forst, Gtsbez.	5/9	<i>Schockwethen</i>	1/17	Stadt,	5/30	—	3/32	Schönefeld	3/5
—, Markt	13/180	Schockwitz	5/14	— an der Trie-		—	3/41	—	3/14
—, Stadt	14/48	Schoden	11/49	sting	28/6	—	5/2	—	3/19
Schneegrund	1/19	— (Ostrp.)	1/29	— b. Bad Lan-		—	5/39	—	6/39
Schneeheide	8/30	<i>Schodmack</i>	1/33	deck i. Schl.	5/9	—	5/42	Schönegg	28/36
Schneen//Groß	8/15	<i>Schodma</i>	5/59	— b. Mittelwalde		—	10/25	Schönehr	4/26
—//Klein	8/15	Schöbekirch	5/12	(Schles.)	5/9	—	10/36	Schöneich	5/25
Schneeren	8/8	Schöbendorf	3/5	—//Groß	1/4	—	11/11	Schöneiche	3/6
Schnelllingen	8/31	Schöckingen	15/22	—//Hohen	4/9	—	13/103	—	3/14
Schnega	8/29	<i>Schöckstuppenen</i>	1/17	— im Gebirge	28/19	—	14/21	—	3/27
Schneidemühl,		Schöder	28/59	— im Mühlkreise	28/29	—	14/23	—	5/7
Stadt	4/40	Schöffau	13/33	— im Schwarz-		—	17/15	—	5/12
— b. Zicker	4/38	Schöffelding	13/20	wald	16/12	—Dreiwerden	14/38	Schöneichen	4/31
— Hauland	3/36	Schöfweg	13/53	—//Klein	1/1	Schönbronn	15/9	Schöneicho	6/34
Schneidenbach	14/47	Schöllbing	28/53	—, Stadt//		Schönbruch	1/1	Schön Ellguth	5/19
Schneidenburg	5/46	Schölen	1/5	Siegmar-	14/5	—	1/17	Schönenmark	25/1
Schneiderende	1/18	Schölisch	8/42	— v. d. W.	17/16	Schönbrück	1/28	Schönenbach	16/1
Schneiderin	1/4	Schöllang	13/214	Schönbach	5/12	—	5/17	—	16/14
Schneidhain	10/32	Schöllbronn	16/19	—	10/18	Schönbrunn	5/18	Schönenberg	4/29
Schneidhart	13/55	Schöllbach	18/13	—	10/27	—	5/43	—	9/23
Schneidlingen	6/13	Schöllner	11/15	—	11/46	—	5/54	—	13/98
Schneitweg	13/71	Schöllkrippen	13/164	—	13/9	—	13/12	—	13/201
Schneizlreuth	13/11	Schöllnach	13/49	—	13/171	—	13/32	—	16/12
Schnellau	5/6	Schöllnitz	3/20	—	14/24	—	13/59	Schönenkamp	20/10
Schnellbach	10/11	Schömbach	17/11	—	14/25	—	13/65	Schönerlinde	3/6
Schnellendorf//		Schömberg	15/9	—	14/27	—	13/84	Schönermark	3/1
Groß	5/47	—	15/13	—	14/35	—	13/126	—	3/9
—//Klein	5/47	—	17/15	—	14/49	—	13/131	—	3/11
Schnellenfurt	5/23	—, Stadt	5/36	— b. Elsterberg	17/17	—	13/155	—	3/13
Schnellewalde	5/57	—, Stadt	15/6	—, Markt	28/25	—	13/158	Schönerstadt	14/6
Schnellförtel	5/29	Schömerich	11/49	Schönballen	1/30	—	13/171	Schönerstädt	14/34
<i>Schnellfurt</i>	5/29	Schöna	6/34	<i>Schönbankwitz</i>	5/2	—	13/171	Schönerswalde	1/41
Schnellin	6/39	Schönaich	6/35	Schönbaum	1/1	—	14/8	Schönesberg	13/210
Schnelllingen	16/16	—	14/27	Schönbeck	20/15	—	14/45	Schöneseifen	11/60
Schnellmanns-		—	14/37	Schönbek	7/15	—	14/46	Schöneu	4/27
hausen	6/47	—	17/15	Schönberg	1/12	—	16/23	Schönewald	3/30
— (Thür. Anteil)	17/14	Schönabrunn	28/7	—	1/41	—	17/17	Schönewalde	
Schnellmannskreit.	13/9	Schönach	13/71	—	3/9	— (Lausitz)	17/22	— b. Brenitz	3/32
Schnellroda	6/31	Schönaich	1/10	—	3/13	—, <i>Meißner Seite</i>	14/19	—, Kr. Schweinitz,	
—	10/19	—	1/12	—	4/39	—, <i>Lausitzer Seite</i>	14/19	Stadt	6/34
Schnellwalde	1/10	—	3/38	—	5/29	—//Nieder	5/37	Schöneweide	3/14
Schnepfau	28/83	—	15/8	—	6/11	—//Ober	5/37	Schönewerda	6/31
Schnepfenbach	13/175	—	28/49	—	7/6	Schönbüchel		Schönewörde	8/31
Schnepfenthal-		Schönanger	13/53	—	7/14	an der Donau,		Schönfeld	1/5
Rödichen	17/16	Schöna	1/2	—	10/32	Markt	28/16	—	1/12
<i>Schnepien</i>	1/31	—	1/28	—	10/33	Schönburg	6/37	—	1/36
Schnepke	8/2	—	4/39	—	11/44	—	13/23	—	3/7
Schneppenbach	11/11	—	5/4	—	5/12	Schöndamerau	1/2	—	3/11
—	13/164	—	5/12	—	5/13	—//Groß	1/33	—	3/13
Schneppenbaum	11/21	—	5/27	—	13/32	Schönderling	13/166	—	3/17
Schneppendorf	14/49	—	5/54	—	13/83	Schöndorf	1/35	—	3/20
Schneppenhausen	18/11	—	6/44	—	13/143	—	5/23	—	3/23
<i>Schnepkingen</i>	16/4	—	6/49	—	14/7	—	11/51	—	3/28
Schnett	17/18	—	10/25	—	14/25	—	17/22	—	3/41
<i>Schnetzenhausen</i>	15/14	—	11/38	—	14/34	—	17/26	—	4/3
Schneverdingen	8/35	—	13/11	—	14/46	Schönebach	13/197	—	4/11
Schney	13/144	—	13/66	—	14/47	Schönebeck	3/9	—	4/32
Schniebinchen	3/38	—	13/78	—	16/11	—	4/13	—	4/34
Schniedau	1/36	—	13/102	—	18/8	—	6/11	—	4/35
Schnifis	28/84	—	13/131	—	28/55	—	8/40	—	4/36
<i>Schniodowen</i>	1/36	—	14/5	—	28/59	—//Groß	3/6	—	5/4
Schnippen	1/31	—		—	28/76	—, Stadt	6/3	—	5/9
Schnittken	1/36								

2 Berlin, 3 Brandenburg, 4 Pommern, 5 Schlesien, 6 Prov. Sachsen, 7 Schleswig-Holstein, Lande, 13 Bayern, 14 Land Sachsen, 15 Württemberg, 16 Baden, 17 Thüringen, 23 Bremen, 24 Anhalt, 25 Lippe, 26 Schaumburg-Lippe, 27 Saarland, 28 Österreich.

Schönfeld	5/17	Schönholthausen ..	9/44	Schönwalde	1/8	Schoneberg	9/48	Schrattenbach	13/204
—	5/18	Schönholz	3/7	—	1/28	Schongau, Stadt .	13/27	—	28/18
—	5/30	Schönhorst	5/59	—	1/38	Schoningen	8/22	Schrattenberg	28/17
—	5/53	—	7/14	—	3/6	Schonowitz	5/61	Schrattenbruck ...	28/16
—	6/8	— (Ostpr.)	1/31	—	3/8	Schonstett	13/32	Schrattenhofen ...	13/212
—	6/16	Schöning	5/50	—	3/32	Schonungen	13/184	Schrattenthal,	
—	6/33	Schönningen	4/10	—	3/35	Schopfheim, Stadt	16/12	Stadt	28/11
—	11/48	—	4/11	—	3/38	Schopfloch	13/129	Schraudenbach ...	13/184
—	13/130	—, Stadt	22/4	—	4/9	—	15/13	Schreibitz	14/26
—	13/131	Schöningsdorf ..	8/51	—	4/17	—	15/26	Schreckendorf ...	5/9
—	14/4	Schöningswalde ...	4/29	—	4/27	Schopflohe	13/212	Schrecksbach	10/25
—	14/20	Schönitz	24/7	—	4/31	Schophoven	11/55	Schreibendorf ...	5/4
—	14/21	Schönjohnsdorf ...	5/18	—	5/5	Schopp	13/102	—	5/9
—	14/22	Schönkirch	13/77	—	5/56	Schoppendorf ...	17/26	—	5/18
—	14/23	— (Kr. Militsch) ..	5/10	—	6/16	Schoppernau ...	28/83	—	5/36
—	14/28	— O. S.	5/59	—	7/12	Schopsdorf	6/7	—//Ober	5/18
—	14/38	Schönkirchen	7/14	—//Groß	4/7	Schora	6/7	Schreiberhau ...	5/33
—	16/27	—, Markt	28/9	—//Neu	4/27	Schorba	17/25	Schreibersdorf ...	5/12
—	20/14	Schönlage	20/17	Schönwall	1/15	Schorbach	10/25	—	5/37
—	28/9	Schönlanke,		Schönwasser	5/2	Schorborn	22/5	—	5/57
—	28/23	Forst, Gtsbez.	4/37	Schönweg	28/73	Schorbus	3/22	—	28/60
—	28/25	—, Kreisstadt ...	4/37	Schönweide	7/14	Schorellen, Forst,		Schreibersdorf ...	5/63
—//Groß	4/5	Schönlehn	5/2	Schönwerder	3/11	Gutsbezirk	1/23	Schreibersgrün ...	14/45
—//Groß	4/10	Schönleiten	13/9	—	4/10	—//Groß	1/23	Schreitstaken ...	4/23
—//Groß	20/15	—	13/71	Schönwies	28/79	—//Klein	1/23	Schrems	28/52
—//Klein	4/5	Schönlind	14/46	Schönwiese	1/6	Schorfheide, Anteil		—, Stadt	28/10
—//Nieder	5/23	Schönlind	14/47	—	1/11	Kr. Angermünde,		Schrenzriegelsdorf.	6/20
—//Ober	5/23	Schönlinde	1/4	—	1/12	Forst, Gtsbez.	3/1	Schrepau	5/27
Schönfelde	1/28	—	1/5	—	1/18	—, Anteil Kr.		Schreppkow	3/9
—	3/31	Schönlinden	5/42	—	1/22	Niederbarnim,		Schretstaken//	
— (Grenzmark) .	3/34	Schönmattewag//		—	1/39	Forst, Gtsbez.	3/6	Groß	7/6
Schönfels	1/15	Ober-	18/8	—	1/42	—, Anteil		—//Klein	7/6
— (Alt- u. Neu-) .	14/49	—//Unter-	18/8	—	5/54	Kr. Templin,		Schretzheim	13/198
Schönficht	13/77	Schönmohr	1/8	— O. S.	5/49	Forst, Gtsbez.	3/15	Schreufa	10/4
Schönfließ	1/8	Schönmoor	18/13	Schönwitz	5/47	Schorin	4/31	Schrezheim	15/4
—	1/12	Schönne	14/37	Schönwolde	20/7	Schoritz//Groß ...	4/12	Schrick	28/17
—	1/13	Schönnewitz	14/37	—	20/14	Schorke	5/62	Schricke	6/19
—	1/28	Schönningstedt ..	7/19	Schöppenfelde ...	1/20	Schorkendorf ...	13/128	Schriegwitz	5/12
—	3/6	Schönow	3/6	Schöppenstedt//		Schorkenicken ...	1/14	Schrien	5/27
—	3/27	—	3/35	Klein	22/2	Schorkeninken ...	1/14	Schriesheim	16/24
—	3/31	—	4/10	—, Stadt	22/6	Schorlingborstel .	8/2	Schrobenhausen,	
— Nm., Bad,		—	4/11	Schöppingen,		Schorn	13/210	Stadt	13/28
Stadt	3/28	—	4/33	Kirchspiel	9/1	Schornbach	15/36	Schröck	10/18
Schönforst	5/31	Schönowitz	5/57	—, Wiegbold ...	9/1	Schorndorf	13/48	Schröcken	28/83
—//Groß	1/41	Schönrade	1/5	Schöps	5/29	—, Stadt	15/36	Schrödershof ...	20/10
—//Klein	1/41	—	1/14	—	17/25	Schorningen	1/18	Schröttersau ...	1/33
Schöngarten	5/2	Schönrain	13/30	Schöpsdorf	5/34	Schornsheim	18/7	Schrötten	28/55
Schöngesing	13/17	Schönreuth	13/56	Schörfling, Markt.	28/39	Schornsteinmühle .	1/41	—	28/61
Schöngleina	17/25	Schönrode	5/63	Schörzingen	15/30	Schornweisach ...	13/147	Schröttinghausen .	9/20
Schöngabern,		— (Markt)	3/23	Schöten	17/26	Schorrentin	20/10	—	9/24
Markt	28/11	Schönrohr	1/18	Schötmar, Stadt ..	25/2	Schorschnehen ...	1/3	Schrollbach	13/96
Schöngas	13/73	Schönsee	1/2	Schöttlingen	8/3	Schorschienen ...	1/20	Schrom	5/5
Schönhagen	3/5	—, Stadt	13/66	Schötzow	4/25	Schorstedt	6/16	Schrombehen ...	1/11
—	4/9	Schönstadt	10/18	Schoffschütz	5/62	Schortau	6/31	Schroop	1/42
—	6/44	Schönstädt	13/128	Schogelgalwen ...	1/23	—	6/37	Schroten	1/25
—	8/22	Schönstedt	6/45	Schoholtensen ...	8/3	Schortewitz	24/7	Schrotkirch	5/63
—	25/2	Schönstein	10/25	Scholas	14/47	Schoschen	1/5	Schrotz	4/33
— b. Gumtow ..	3/9	—	11/2	Scholderup	7/16	Schosdorf	5/40	Schrozberg	15/10
— b. Pritzwalk ..	3/9	—	13/46	Scholen	8/1	Schosnitz	5/2	Schrum	7/20
Schönhaid	13/77	Schön Steine	5/7	—	8/2	Schossin	20/14	Schruns	28/82
Schönhaide	17/11	Schöntal	1/19	Scholis	6/39	Schostorf	8/36	Schruptow	4/21
Schönhain O. S. .	5/46	—	15/21	Scholitz	6/21	Schott//Upgant ..	8/58	Schruten	1/23
Schönhausen	1/34	Schönthal	5/9	Schollach	16/14	Schotten, Stadt ..	18/10	Schubertskrosse .	5/56
—	6/8	—	5/43	—	28/16	Schottenstein ...	13/155	Schublau	1/20
—	20/15	—	13/82	Schollbrunn	13/178	Schotttery	6/29	Schublauken ...	1/20
Schönheide	3/39	Schönwald	5/53	—	16/25	Schottgau//Groß .	5/2	Schuby	7/16
—	5/5	—	5/62	Schollen	3/32	Schottwien, Markt	28/18	Schuchten	1/26
—	5/50	—	5/63	Schollendorf	5/7	Schottwitz	5/2	Schuckeln	1/17
—	14/48	—//Groß	5/7	Schollene	6/8	Schoyschen	1/5	Schuckenbaum ...	25/2
— (Ostpr.)	1/19	— im Schwarz-		Schollwitz	5/35	Schozach	15/19	Schudau	1/15
Schönheider-		wald	16/6	Scholzshofen ...	5/10	Schrackau	3/32	Schudereiten ...	1/18
hammer	14/48	—//Klein	5/7	Schomburg	5/45	Schraden	6/25	Schudischken ...	1/15
Schönherrn	28/60	—, Markt	13/150	Schomburg	15/37	Schräbsdorf	5/5	Schuditten	1/3
Schönhöhe	3/22	Schönwaldau ...	1/22	Schonach		Schramberg, Stadt	15/30	Schudledimmen...	1/18
— (Ostpr.)	1/33	—	5/30	im Schwarzwald	16/6	Schrampe	6/11	Schubben	4/23
Schönhof	20/13	Schönwalde	1/1	Schonderfeld ...	13/168	Schranawand	28/6	Schülern	8/35
Schönhofen	13/71	—	1/5	Schondorf	5/61	Schrankheim	1/13	Schüller	9/53
— (Ostpr.)	1/26	—	1/6	Schondra	13/166	Schraplau, Stadt .	6/27	Schülldorf	7/15

Nummern der Länder und preußischen Provinzen (fette Ziffern): 1 Ostpreußen, 8 Hannover, 9 Westfalen, 10 Hessen-Nassau, 11 Rheinprovinz, 12 Hohenzollerische, 18 Hessen, 19 Hamburg, 20 Mecklenburg, 21 Oldenburg, 22 Braunschweig,

Schüller	11/48	Schwellen	1/25	Schwaig	13/55	Schwanees	17/26	Schwarzenberg ...	15/13
Schülpe	7/11	Schurfelde	1/25	—	13/148	—/Groß	20/13	—	28/5
— b. Nortorf ...	7/15	Schurgast, Stadt ..	5/47	Schwaigen	13/18	— (Ostpr.)	1/30	—	28/36
— b. Rendsburg ..	7/15	Schurgersdorf	5/61	Schwaigern, Stadt ..	15/19	Schwansfeld//Groß	1/1	—	28/83
Schülzen	1/13	Schurgupchen	1/20	Schwaighausen ...	13/208	Schwante	3/8	— (Erzgebirge),	
Schümm	11/57	Schuro	4/31	Schwaighöfen,		—/Neu	3/8	Stadt	14/48
Schümmerquartier	11/57	Schuskehmen	1/20	Gtsbez.	1/23	Schwantefitz	4/2	Schwarzenberge ..	1/23
Schuenhagen	4/4	Schussenried	15/7	Schwaikheim	15/36	Schwanteshagen ..	4/2	Schwarzenborn ...	10/18
Schünow	3/14	Schussenze	5/31	Schwalbach	10/40	Schwarauen//		—	11/52
Schüpitz	17/15	Schutow	20/12	Schwalbach, Bad,		Groß	1/1	—, Stadt	10/25
Schürdt	11/2	Schutschur	8/29	Stadt	10/37	Schwarballen	1/23	Schwarzenbruck ..	13/148
Schürensöhlen ...	7/6	Schutter	16/11	— (Saar)	27/6	Schwarfs//Hohen ..	20/12	Schwarzenbrunn ...	16/22
Schüsselndorf ...	5/4	Schuttertal	16/11	— (Taunus)	10/30	Schwarme	8/2	—	17/18
Schüttenburg	4/36	Schutterwald	16/15	Schwalbental	1/22	Schwarmitz	5/31	Schwarzenburg ...	6/34
Schüttlau	5/8	Schutterzell	16/11	Schwalefeld	10/2	Schwarmstedt	8/30	Schwarzendam	6/14
Schüttorf, Stadt ..	8/48	Schuttschen	1/32	Schwalenberg,		Schwarzpehn	1/23	Schwarzenek	13/64
Schüttorf, Stadt ..	6/34	Schuttschenofen ..	1/32	Stadt	25/1	Schwarpen	1/23	Schwarzenfeld ...	13/62
Schützen		Schutz	11/46	Schwaig	1/26	Schwartau, Bad,		Schwarzenfels ...	10/21
am Gebirge	28/8	Schutzbach	11/2	—/Klein	1/26	Stadt	7/3	Schwarzengrund ..	5/50
—/Deutsch	28/60	Schutzendorf	13/138	Schwalgendorf ...	1/10	Schwartbuck	7/14	Schwarzenhagen ...	6/16
Schützenau	1/29	Schwaan, Stadt	20/7	Schwalgenort	1/26	Schwartenberg	8/51	Schwarzenhasel ...	10/20
Schützenaue	4/10	Schwaara	17/15	Schwalheim	18/14	Schwartenpohl	8/49	Schwarzenhof	20/10
Schützendorf	1/33	Schwabach	4/11	—/Grund	18/10	Schwartow	4/26	—	20/16
—	4/2	—, Stadt	13/122	Schwalingen	8/35	—	20/8	Schwarzenholz ...	27/6
—	5/13	Schwabau	28/61	Schwall	11/10	Schwarz	6/3	Schwarzenmoor ...	9/22
—	5/39	Schwabbach	15/27	Schwalldorf	15/32	—	18/6	Schwarzenofen ...	1/32
—	5/50	Schwabbruck	13/27	Schwallen	1/29	—/Unter	18/17	Schwarzenreuth ...	13/56
Schützengrund	1/33	Schwabe	7/15	Schwallenbach,		Schwarza	6/49	Schwarzensee	3/11
Schützenhain	5/29	Schwabeck	6/39	Markt	28/14	—	17/20	—	28/6
Schützenort	1/17	Schwabegg	13/213	Schwallungen	17/19	— a. Reichs-		Schwarzenstein ...	13/146
Schützensorge	3/30	—	28/72	Schwammelwitz ..	5/56	ehrehain	17/26	Schwarzenthon-	
Schützenwerder ..	4/23	Schwaben	14/7	Schwanbeck	20/13	—, Forst, Gtsbez. ..	6/49	hausen	13/67
Schützing	13/10	—/Markt	13/13	Schwanberg	20/15	Schwarzach	13/46	Schwarzerden ...	11/3
Schützingen	15/35	Schwabendorf	10/18	Schwanberg, Markt	28/49	—	13/49	—	11/11
Schuggern	1/17	Schwabenheim		Schwand	13/65	—	16/18	Schwarzfelde	1/23
Schugsten	1/3	a. d. Selz,		—	13/66	— b. Kulmbach	13/142	Schwarzhausen ...	17/16
Schuhlen		Marktfl.	18/9	—	13/154	— b. Nabburg	13/62	Schwarzheide	3/20
(Kreis Lübben) ..	3/33	—/Pfaffen	18/9	—	14/47	—, Markt	28/42	Schwarzhofen,	
Schuken	1/19	Schwanenrod	18/6	— b. Nürnberg,		Markt	13/64	Markt	13/64
Schuld	11/1	Schwaberow	20/8	— im Innkreise ..	13/153	Schwarzau	5/41	Schwarzholz	6/11
Schulen	1/6	Schwabhausen	16/27	Schwanden//		— am Steinfelde ..	28/50	Schwarzin	4/29
Schulenberg	8/25	—	17/16	Kottweiler-	13/96	— im Gebirge,		Schwarzkolm ...	5/34
—	20/12	— b. Dachau	13/12	Schwanditz	17/11	Markt	28/18	Schwarzlosen//	
Schulenburg	5/59	— b. Landsberg ..	13/20	Schwandorf	5/56	Schwarzau	5/2	Groß	6/16
—	7/19	Schwabmühlhausen	13/213	—	16/4	Schwarzbaue	5/33	—/Klein	6/16
—	8/7	Schwabmünchen,		— i. Bay., Stadt ..	13/41	Schwarzbach	5/34	Schwarzmeuselbach	
—	8/10	Markt	13/213	Schwandorf	20/10	—	10/14	17/20
Schulendorf	7/6	Schwabniederhofen	13/27	Schwanebeck	3/6	—	14/4	Schwarznaßblitz ..	14/19
Schulendorf	22/2	Schwabsberg	15/4	—	3/16	—	14/35	Schwarzow	4/9
Schulendorf	1/9	Schwabsburg	18/18	—	3/19	—	17/15	Schwarzrode	5/39
Schulkeim	14/21	Schwabsdorf	17/26	—, Stadt	6/10	—	17/18	Schwarzsee	3/35
Schullwitz	6/37	Schwabsdorf	13/27	Schwaneberg	3/11	—/Groß	4/38	—	4/38
Schulpforte	1/11	Schwabsroth	13/151	—	6/17	—/Klein	17/19	Schwarzstein	1/13
Schullitten	1/40	Schwabstedt	7/7	Schwaneberg	6/6	—, Bad	5/37	Schwarztal	5/27
Schulwiese	3/7	Schwabstedter		Schwanefeld	1/17	Schwarzberger	17/20	Schwarzwald	17/16
Schulzendorf	3/13	Westerkoog	7/7	Schwanefeld	4/13	Schwarzdammerkow	4/31	Schwarzwaldau ...	5/36
—	4/33	Schwabthal	13/155	Schwanebeck	11/56	Schwarzdam	1/38	Schwarzwasser ...	3/13
—	3/14	Schwachenwalde ..	4/32	Schwaneberg	13/49	Schwarzden	11/11	Schwarzwiesen ...	1/23
— b. Eichwalde ..	3/14	Schwackendorf	7/5	Schwankenkirchen ..	13/49	Schwarzdenau	9/53	Schwarzdorf	20/10
—/Groß	3/14	Schwackentreute ..	16/4	Schwanensee	1/18	—	13/175	Schwaß//Groß ...	20/12
—/Klein	3/14	Schwaden	1/13	Schwanenstadt,		—, Markt	28/25	—/Klein	20/12
Schulzenhagen ...	4/23	Schwadenfeld	1/19	Stadt	28/39	— (Ostpr.)	1/20	Schwastorf	20/16
Schulzenhof	1/22	Schwadorf	28/7	Schwanevede	8/40	Schwarzbach	11/3	Schwarz, Stadt ...	28/81
Schulzenwalde	1/20	Schwäbisch		Schwaney	9/26	—	13/65	Schweba	10/3
Schulzenwerder ..	4/36	Gmünd, Stadt	15/15	Schwanfelf	13/184	—	13/77	Schweben	10/7
Schulzenwiese	1/18	Schwäbisch Hall,		Schwangau	13/200	—	13/139	Schwebendorf ...	3/5
Schumm	5/62	Stadt	15/17	Schwanhausen ...	13/176	—	13/148	Schwebenried	13/173
Schunck	1/15	Schwäblshausen	16/5	Schwanheide	20/8	—	28/54	Schwebheim	13/156
Schunck	1/20	Schwägerau	1/22	Schwanheim	13/93	— a. Wald, Markt ..	13/146	—	13/184
—/Groß	1/22	Schwärzdorf	13/141	—	16/23	— an der Pielach ..	28/20	Schwechat, Stadt ..	28/7
—/Klein	1/22	—	17/24	—	18/8	— a. d. sächs.		Schwechow	20/8
Schunwillen	1/25	Schwärze	5/57	Schwänigen	16/7	Saale, Stadt	13/140	Schwechten//Groß	6/16
Schupbach	10/31	Schwärzelbach	13/170	Schwanis	1/5	—, Markt	28/24	—/Klein	6/16
Schuppen	1/25	Schwärzenbach	16/14	Schwankenheim	4/11	Schwarzbenek	7/6	Schweckhausen ...	9/27
Schuppenau	1/25	Schwätz	6/21	Schwann	15/9	Schwarzberg	10/19	Schwedelbach	13/96
Schuppinnen	1/15	Schwärförden	8/1	Schwannow	3/13	—	13/57	Schwedeneck	7/1
—	1/22	Schwagstorf	8/47	Schwanowitz	5/4	—	15/9	Schwedrich	1/34
—	1/25	—	8/54	Schwansdorf	1/39				
Schura	15/33	Schwaibach	16/15						

2 Berlin, 3 Brandenburg, 4 Pommern, 5 Schlesien, 6 Prov. Sachsen, 7 Schleswig-Holstein, Lande, 13 Bayern, 14 Land Sachsen, 15 Württemberg, 16 Baden, 17 Thüringen, 23 Bremen, 24 Anhalt, 25 Lippe, 26 Schaumburg-Lippe, 27 Saarland, 28 Österreich.

Schwedt—Seelägen

Alphabetisches Verzeichnis der Gemeinden

Schwedt 4/25	Schwend 13/76	Schwetzingen, Stadt 16/24	Schwunding//Groß 5/19	See Buckow 4/29
— a./O., Stadt 3/1	Schwenda 6/33	Schwetzkow 4/31	Schwusen 5/27	Seebude 1/34
Schweez 20/7	Schwendau 28/81	Schweykowen//Groß 1/29	Schymotschütz 5/61	Seeburg 3/8
Schwefe 9/48	Schwendberg 28/81	Schwicheldt 8/24	Sczedrzyk 5/59	— 6/27
Schweifingen 8/51	Schwendgraben 28/19	Schwichow//Groß 4/26	Sczepanken 1/30	— 8/12
Schwege 8/53	Schwendi 15/7	—//Klein 4/26	— 1/33	— 15/25
— 8/54	Schwendt 4/13	Schwichtenberg 20/15	Sczepanowitz 5/59	—, Stadt 1/35
Schwegen 8/45	— 28/77	Schwickartshausen 18/10	Sczyballen 1/30	Seedanzig 1/33
Schwegenheim 13/95	Schwengels 1/5	Schwickershausen 10/29	Sdeden 1/31	Seedorf 1/31
Schweich 11/51	Schwenkendorf 1/10	— 17/19	Sdier 14/19	— 3/17
Schweicheln 9/22	Schwenkitten 1/6	Schwidern 1/26	Sdorren 1/29	— 3/23
Schweickershausen 17/18	Schwennenbach 13/198	— 1/29	Sdunken 1/31	— 4/8
Schweidnitz, Stadt 5/16	Schwennenz 4/11	— 1/30	Sdnowen 1/29	— 4/12
Schweigen 13/93	Schwenningdorf 9/22	Schwieben 5/63	Sebastian//Sankt 11/5	— 5/12
Schweigern 16/27	Schwenningen 13/198	Schwiebendorf 5/23	—//Sankt 28/58	— 5/31
Schweigergers, Markt 28/25	— 16/4	Schwieberdingen 15/23	Sebbenhausen 8/9	— 5/39
Schweighausen 10/36	— am Neckar, Stadt 15/30	Schwiebus, Stadt 3/41	Sebbeterode 10/25	— 6/8
— 16/11	Schwenow 3/2	Schwiederstorf 8/32	Sebersdorf 28/53	— 7/6
Schweighof 16/13	—, Forst, Gtsbez. 3/2	Schwiegershausen 8/23	Sebexen 8/23	— 7/17
Schweighofen 13/93	Schwensby 7/5	Schwiegels 1/20	Sebnitz, Stadt 14/27	— 8/34
Schweikershain 14/34	Schwentainen 1/26	Schwiegelschm. 1/17	Seboldshausen 22/3	— 8/36
Schweimke 8/31	— 1/33	Schwiegelpöpen 3/33	Sechselberg 15/5	— 8/37
Schweimnitz 14/26	Schwentakehmen 1/17	Schwienhusen 7/11	Sechshelden 10/27	— 15/30
Schwein//Klein 5/27	Schwente 4/35	Schwientoschowitz 5/63	Sechshuben 1/14	—//Borgdorf 7/15
Schweina 17/19	Schwenteinen 1/34	Schwiepe 8/29	Sechshufen Langenwaldau 5/39	— (Grenzmark) 4/35
Schweinbach 13/74	Schwenten 1/16	Schwierse 5/13	Sechskiefern 5/13	Seedranken 1/26
— 17/21	— 5/31	Schwiesau 6/4	Sechsthal 13/171	Seefeld 1/2
Schweinberg 16/22	Schwentichken 1/17	Schwiesow//Groß 20/7	Sechszehneichen 3/9	— 3/6
Schweinbraten 5/18	Schwentnig 5/15	—//Klein 20/7	Sechtem 11/37	— 3/40
Schweinburg 28/23	Schwenz 4/2	Schwiessel 20/7	Seck 10/33	— 4/13
Schweindorf 8/59	— 5/6	Schwitting 13/20	Seck 16/22	— 4/25
— 15/4	Schwepnitz 14/24	Schwillgarben 1/2	Seckach 28/54	— 7/15
Schweinerden 14/24	Schweppenhausen 11/7	Schwinbach 13/138	Seckau, Markt 28/54	— 28/76
Schweinersdorf 13/15	Schwerbach 11/44	Schwinnbach 13/75	Seckenburg 1/18	—, Markt 28/11
Schweinert 3/36	Schwerborn 17/26	Schwina 3/19	—//Alt 1/18	—//Nieder 3/5
—, Forst, Gtsbez. 3/36	Schwerfelde 1/22	Schwinaren 5/8	Seckenhausen 8/2	Seefeld 4/35
— Hauland 3/36	— 5/46	Schwinde 8/32	Seckerwitz 5/35	Seefeld 16/13
Schweinfurt, Stadt 13/162	Schwerfen 11/38	Schwindegg 13/23	Seckendorf 8/36	— (Ostpr.) 1/19
Schweinfurth 14/23	Schwerin 3/2	Schwindkirchen 13/23	Seckmauern 18/13	Seefrieden 1/31
Schweinhaus 5/35	— 3/14	Schwinge 8/42	Seddin 3/17	Seeg 13/200
Schweinhausen 15/7	— 4/27	Schwinkendorf 20/10	— 3/19	Seega 17/23
Schweinheim 11/38	—//Alt 20/16	Schwinowitz 5/63	Sedlinen 1/40	Seegel 6/29
— 13/165	—, Stadt 20/5	Schwirbeln 1/22	Sedlitz 3/20	Seegenfelde 4/33
Schweinitz 5/31	— (Warthe), Forst, Gtsbez. 3/36	Schwirblienen 1/25	Sedschütz 5/57	— 4/36
— 6/7	— (Warthe), Stadt 3/36	Schwirgallen 1/17	See 5/42	Seeger 4/23
— 17/21	Schwerigen 8/2	Schwirgsden 1/15	— 13/47	Seegeritz 14/36
— b. Kanth 5/12	Schweringhausen 8/1	Schwirgslauken 1/9	— 13/67	Seegershöfen 1/9
—, Stadt 6/34	Schweringsburg 4/1	Schwirgstein 1/33	— 28/79	Seegertswalde 1/10
Schweinrich 3/9	Schwerinsdorf 8/57	Schwirle 1/34	Seeb 28/14	Seegrehna 6/39
Schweinsberg, Stadt 10/18	Schwerinsfeld 4/32	Schwirsen 4/2	Seeba 17/19	Seegutten 1/29
Schweinsbühl 10/2	Schwerinshöhe 4/31	—//Groß 4/28	Seebach 6/45	Seehag 1/32
Schweinsburg 14/49	Schwerinsthal 4/23	—//Klein 4/28	— 13/49	Seehagen 5/27
Schweinschied 11/7	Schwerstedt 6/50	Schwirz 5/11	— 13/101	— (Ostpr.) 1/15
Schweinsdorf 5/57	— 17/26	Schwirzheim 11/48	— 16/18	Seeham 28/44
— 13/151	Schwerta 5/37	Schwissel 7/17	— 17/14	Seehausen 1/16
Schweinshaupten 13/172	Schwertberg, Markt 28/34	Schwitschen 8/41	— (Ostpr.) 1/17	— 1/17
Schweinspoint 13/199	Schwertburg 5/37	Schwitten 9/40	Seebarn 13/64	— 3/1
Schweinz 5/35	Schwerte, Stadt 9/40	Schwitters 6/27	— 28/13	— 6/34
— 28/50	Schwertern 5/2	Schwittersum 8/58	— 28/22	— 8/40
Schweisdorf 13/126	Schwertfelde 5/10	Schwobfeld 6/44	Seebeck 3/13	— 13/33
Schweisweiler 13/103	Schwerz 6/32	Schwochau 14/26	Seeben 1/11	— 14/36
Schweitenkirchen 13/25	Schwerzau 6/37	Schwochow 4/10	— 6/14	— 17/23
Schweix 13/102	Schwerzen 16/7	Schwöllbronn 15/27	— 6/32	— i. Alt., Stadt 6/11
Schweizerau 1/20	Schwerzko 3/27	Schwönau 1/1	Seebenau 6/14	— (Kr. Wanzleben), Stadt 6/17
Schweizersdorf 1/22	Schwesendorf 13/150	Schwörsheim 13/212	Seebenisch 14/36	Seeheim 1/31
Schweizersfelde 1/20	Schwesing 7/7	Schwörstadt 16/3	Seebenstein 28/18	— 18/11
Schweizertal 1/20	Schweskau 8/29	Schwoich 28/78	Seeberg 3/6	Seehesten 1/36
Schwelentrup 25/2	Schwesslin 4/26	Schwoika 5/14	Seebergen 8/40	Seehöhe 1/29
Schwelle 9/19	Schwessin 4/23	Schwoitsch 6/32	— 17/16	Seehof 4/28
Schwellin 4/23	— 4/23	Schwollen 11/3	Seebitzsch 3/27	Seehuben 1/23
Schwelm, Stadt 9/35	Schwessow 4/21	Schwolow 4/31	Seebitzschen 14/38	Seehügel 1/15
Schwemlingen 27/3	Schweßwitz 6/29	Schwosdorf 14/24	Seeboden 5/41	Seekampen 1/17
Schwemnitz 8/36	Schwesterwitz 5/57	Schwubens 1/6	Seeborn 28/70	Seekirch 15/31
Schwemmelsbach 13/173	Schweta 14/37	Schwüblingsen 8/26	Seebromm 15/32	Seekirchen-Land 28/44
Schwemmin 4/23	Schwetig 3/40	Schwülper//Groß 8/31	Seebrück 13/31	— -Markt, Markt 28/44
Schwemsal 6/20		—//Klein 8/31	Seebrücken 1/31	Seelach 13/141
—, Altwahlwerk 6/20		Schwürbitz 13/144	Seeschütz 14/26	Seelägen 3/41

Nummern der Länder und preußischen Provinzen (fette Ziffern): 1 Ostpreußen, 8 Hannover, 9 Westfalen, 10 Hessen-Nassau, 11 Rheinprovinz, 12 Hohenzollerische, 18 Hessen, 19 Hamburg, 20 Mecklenburg, 21 Oldenburg, 22 Braunschweig.

Seeland	1/29	Segenthin	4/29	Seifersdorf	14/33	Selchow	4/5	Semmelsberg	14/26
Seelbach	9/47	Segeste	8/11	—	17/15	—	4/37	Semmelwitz	5/35
—	10/18	Segeten	16/3	— b. Leisnig	14/34	Selchowhammer	4/37	Semmenstedt	22/6
—	10/31	Seggauberg	28/55	— b. Roßwein	14/34	Selent	7/14	Semmerin	20/9
—	10/36	Seggebruch	26/1	—//Nieder-	5/42	Selesen	4/31	Semmering	28/18
—	16/11	Seggerde	6/4	Seiferschau	5/33	Selgenstadt	13/136	Semmerow	4/25
—, Amt Flam- mersfeld	11/2	Seglohe	13/212	Seiferts	10/7	Selgetweiler	12/2	Semmetimmen	1/17
—, Amt Hamm	11/2	Segnitz	13/175	Seifertshain	14/35	Selhausen	11/55	Semmichau	14/19
Seelen	13/98	Segringen	13/129	Seifertshausen	10/20	Seligenfeld	1/8	Semmitz	3/36
Seelenberg	10/39	Sehestedt	7/1	Seifertshofen	13/205	Seligenporten	13/63	Semnitz	4/39
Seelenfeld	9/25	Sehlde	8/11	Seifertsmühl.	6/25	Seligenstadt, Stadt	18/19	Semriach, Markt	28/52
Seelhausen	6/21	—	8/20	Seiffen	14/22	Seligenstadt	17/15	Sende	9/28
Seelig	13/130	Sehlem	8/11	Seiffersdorf	5/8	Seligenthal	10/11	Sendelbach	13/137
Seeligenfeld	1/13	—	11/52	—	5/14	Seliggen	1/31	—	13/167
Seeligsfelde	4/19	Sehlen	4/12	—	5/25	Seligersruh	5/42	—	13/177
Seeligstadt	14/26	—	10/4	— b. Ottmachau	5/50	Selingsstadt	13/138	Senden	9/9
—	14/27	Sehlingdorf	8/50	Seiffersholz	5/31	Selk	7/16	—	13/211
Seelingsstädt	14/35	Sehlingen	8/43	Seiffenhennersdorf	14/28	Selka	17/15	Sendenhorst, Kirchspiel	9/2
—	14/49	Sehls	14/36	Seifriedsburg	13/168	Selker	28/29	—, Stadt	9/2
Seelitz	4/28	Sehlsdorf	20/11	Seifrodau	5/22	Sella	5/34	Senditz	5/19
—	14/37	Sehma	14/4	Seigendorf	13/126	—	14/24	Sendrowen	1/33
—	14/38	Sehmen	1/1	Seigertshausen	10/25	Sellberg	4/29	Senftenbach	28/35
Seelonken	1/33	Sehmsdorf	7/19	Seikwethen	1/25	Sellen	4/29	Senftenberg, Markt	28/14
Seelow	4/5	Sehnde	8/26	Seilershof	3/13	—	9/14	—, (Nd. Lausitz), Stadt	3/20
—, Stadt	3/31	Sehndorf	11/49	Seilhofen	10/27	—//Alt	1/18	Senftenbergeramt	28/14
Seelscheid	11/43	Sehnsen	8/9	— (Ostpr.)	1/20	—//Neu	1/18	Senftenhütte	3/1
Seelübbe	3/11	Sehren//Groß	1/41	Seitz	14/26	Sellendorf	3/32	Senftenbühl	13/48
Seelwig	8/29	—//Klein	1/41	Seimerich	11/45	Sellenstedt	8/11	Sengenthal	13/63
Seelze	8/7	Seibelsdorf	13/154	Seinsfeld	11/52	Sellerich//Her- scheid-Hontheim	11/48	Sengerich	11/48
Seemen	1/34	—	18/6	Seinsheim	13/175	Selleris	17/11	Sengkofen	13/71
—//Mittel-	18/10	Seibersbach	11/7	Seinstedt	22/6	Sellen	3/39	Sengwitz	5/56
—//Nieder-	18/10	Seibersdorf	13/28	Seiselitz	17/13	Selliendorf-Knaten- sen	26/1	Senheim	11/12
—//Ober-	18/10	— bei Sankt Veit	28/61	Seisla	6/52	Sellin	3/28	Senitz	5/15
Seen//Freien-	18/15	—, Markt	28/6	Seißen	15/34	—	4/12	Senkenberg	5/2
Seena	6/22	Seibertendorf//Ober- — //Unter-	18/6	Seitenbach	13/127	—	4/18	Senkendorf	1/23
Seenheim	13/156	Seibis	17/22	— (Ostpr.)	1/22	—	4/18	Senne I.	9/18
Seenwalde	1/33	Seiboldsdorf	13/210	Seitenberg	5/9	—	4/21	— II.	9/18
Seeon	13/31	Seibranz	15/37	Seitenbrück	17/25	—	4/28	Sennewitz	6/32
Seepothen	1/12	Seichau	5/35	Seitendorf	5/5	Sellnow	4/25	Sennfeld	13/184
Seerappen	1/3	Seichwitz	5/62	—	5/9	—	4/26	—	16/22
Seerau	8/29	Seidel	4/23	—	5/21	—	4/32	Senning	28/13
— i./Lucie	8/29	Seidelsdorf	13/129	—	5/35	Sellnrod	18/6	Sensbach//Ober- —//Unter-	18/13
Seerhausen	3/35	Seidenbach	18/8	—	5/40	Sellrain	28/76	Sensburg, Stadt	1/36
Seershausen	14/37	Seidenberg//Alt	5/37	—	13/125	Sellstedt	8/45	Sensecheid	11/1
Seesbach	8/31	— Stadt	5/37	Seitenhain	14/27	Sellwa	1/34	Senseln	1/9
Seese	3/20	Seidenbuch	18/8	—	14/38	Sellwen	1/34	Sensen	7/8
Seesen, Stadt	22/3	Seidenroth	10/21	Seitenroda	17/25	Sellwethen	1/9	Sensst	24/8
Seeshaupt	13/33	Seidewinkel	5/34	Seitenstetten-Dorf	28/5	Selm	9/9	Sensujen	1/34
Seesken	1/26	Seidewitz	14/34	— -Markt, Markt	28/5	Selmenthöhe	1/31	Sensutten	1/34
—, Ksp. Reuß	1/26	—	17/13	Seitenthal	13/52	Selmsdorf, Dorf	20/13	Sensweiler	11/44
—, Ksp. Scha- reyken	1/26	Seidingstadt	17/18	Seiterndorf	28/16	—, Hof	20/13	Sentenhart	16/4
Seestall	13/203	Seidlershöhe	1/23	Seitingen	15/33	Selow	20/7	Sentken	1/31
Seestermühe	7/13	Seidlitz	3/30	Seitsch	5/8	Selpin	20/12	Sentrup	8/53
See Suckow	4/29	—	5/59	Seitschen	14/19	Selsen	1/18	Senzig	3/14
Seeth	7/16	Seidmannsdorf	13/128	Seitwann	3/27	Selsendorf	17/24	Senzke	3/16
— Ekholt	7/13	Seidorf	5/33	Seitzenhahn	10/37	Selsewingken	1/18	Seppau	5/27
Seethal	28/45	— (Kr. Militzsch)	5/10	Seitzersdorf-Wolf- passing	28/13	Selsingen	8/37	Seppenhofen	16/14
Seethen	6/4	Seidwitz	13/149	Seiwerath	11/48	Selten//Groß	5/43	Seppenrade	9/9
Seetz	3/17	Seiersberg	28/52	Selau	6/37	—//Klein	5/43	Seppensen	8/32
Seewalchen	28/39	Seifartsdorf	17/25	Selb, Stadt	13/123	Seltendorf	17/24	Serba	17/25
Seewalde	1/8	Seifen	11/2	Selbach	11/3	Selters	10/31	Serbenten	1/23
—	1/34	Seiferdau	5/17	—	16/21	—	10/38	Serbitz	6/21
Seewiese	1/20	Seiferitz	14/7	—, Amt Wissen	11/2	Seltz	4/3	—	17/11
Seewitz	3/36	Seifersbach	14/38	Selbeck	25/2	Selverde	8/57	Sercha	5/29
Seffern	11/45	—	3/38	—//Breitscheid	11/15	Selxen	8/5	Serfaus	28/79
Sefferweich	11/45	—	5/6	Selben	6/21	Selzen	18/18	Sergen	3/22
Segebadenhau	4/8	—	5/17	Selbenhausen	—	Selzthal	28/57	Sergitten	1/9
Segeberg, Bad, Stadt	7/17	— //Barig-	5/22	— //Barig-	10/31	Sembach	13/103	Serguhnen	1/19
Segeletz	3/13	Selberg, B.	5/23	Selberg, B.	4/28	Sembten	3/27	Seriem	8/59
Segelhorst	8/3	Selbitz	5/30	Selbitz	6/39	Sembzin	20/16	Seringhausen	9/41
Segen	5/2	—	5/39	—, Markt	13/146	Semd	18/12	Serka	14/35
Segendorf// Niederbieber-	11/9	—	5/47	Selbongen	1/36	Semerow	4/19	Serkendorf	13/155
—		—	14/9	Selchenbach	13/98	Semerskirchen	13/74	Sermuth	14/35
		—	14/20	Selchow	3/2	Semkuhnen	1/20	Sernau	1/29
		—	14/21	—	3/14	Semlin	3/16	Serno	24/8
		—	14/22	—	3/35	Semlow	4/4	—, Gtsbez.	24/8

2 Berlin, 3 Brandenburg, 4 Pommern, 5 Schlesien, 6 Prov. Sachsen, 7 Schleswig-Holstein, Lande, 13 Bayern, 14 Land Sachsen, 15 Württemberg, 16 Baden, 17 Thüringen, 23 Bremen, 24 Anhalt, 25 Lippe, 26 Schaumburg-Lippe, 27 Saarland, 28 Österreich.

Sernow — Sinabelkirchen

Alphabetisches Verzeichnis der Gemeinden

Sernow	3/5	Sichersreuth	13/158	Siegendorf	5/39	Sierksdorf	7/12	Silberstedt	7/16
Serpallen	1/11	Sichertshausen	10/18	—	13/169	Sierksfelde	7/6	Silberstraße	14/49
Serpentienen	1/9	Sichtigvor	9/30	—	28/16	Sierksrade	7/6	Silberthal	28/82
—	1/18	Sickels	10/7	— im Burgenland	28/8	Sierling	28/49	Silbitz	5/18
Serpin	1/38	Sickenberg	10/23	Siegenhofen	13/44	Sierndorf an der	—	—	6/41
Serres	15/35	Sickenhof	18/17	Siegenstein	13/73	— March	28/9	Sildemow	20/12
Serrfeld	13/176	Sickenhausen	15/29	Siegersdorf	5/23	—, Markt	28/13	Silesen	4/19
Serrig	11/49	Sickenhofen	18/12	—	13/46	Sierning	28/38	Silges	10/14
Sersheim	15/35	Sickerode	6/44	—	13/143	Siersburg	27/6	Silheim	13/211
Sersno	5/63	Sickershausen	13/175	—	28/6	Sierscheid	11/1	Silingau	5/2
Serteck	1/19	Sickingen	12/1	—	28/53	Siersdorf	11/58	Silingental	5/14
Serteggen	1/19	—	16/19	—//Nieder	5/25	—	27/6	Silinghain	5/15
Serwest	3/1	Siddau	1/1	—//Ober	5/25	Siershahn	10/38	Silingtal	5/2
Seschwitz	5/2	Siddessen	9/27	Siegersfeld	1/31	Siersleben	6/26	Silixen	25/2
Sessenbach	10/38	Siddinghausen	9/19	Siegersleben	6/6	Sierbe	22/2	Silkerode	6/51
Sessenhausen	10/38	—	9/49	Siegertsbrunn	13/24	Siesbach	11/3	Silkow//Groß	4/31
Seßlach, Stadt	13/155	Steb	4/36	Siegertshofen	13/213	Sieslack	1/11	—//Klein	4/31
Seßlacken	1/22	Siebedingen	13/99	Siegfriedswalde	1/6	Sießen	15/7	—//Wendisch	4/31
Seth	7/17	Siebenbach	11/8	Sieggraben	28/8	Siestedt	6/4	Sillenbuch	15/2
Setlage	8/49	Siebenbäumen	7/6	Sieghartskirchen,	—	Siethen	3/14	Sillenfelde	1/15
Settau	1/6	Siebenbergen	1/26	Markt	28/22	Sietow	20/16	Sillertshausen	13/15
Settendorf//Sorge-	17/17	Siebenbrunn	14/46	Sieghartsreith	28/12	Sietzing	3/7	Sillerup	7/5
Setterich	11/57	Siebenbeuthen	3/23	Sieglar	11/43	Sietzsch	6/21	Sillian, Markt	28/68
Settmarshausen	8/15	Siebenecksknöll	7/18	Siegleß	28/8	Sieverdingen	8/30	Sillianberg	28/68
Settrup	8/47	Siebeneich	15/27	Sieglitz	5/27	Sieveringen	9/48	Silligsdorf	4/27
Setzelbach	10/14	Siebeneichen	5/40	—	6/32	Sievern	8/45	Sillium	8/20
Setzin	20/8	—	7/6	— b. Lommatsch	14/26	Sievernich	11/55	Sillmenau	5/2
Setzingen	15/34	Siebenhausen	24/7	— b. Meißen	14/26	Sieversdorf	3/13	Sillmersdorf	3/9
Seubelsdorf	13/144	Siebenhirten	28/17	—	17/13	—	3/31	Silschede	9/35
Seubersdorf	1/10	— b. Wien	28/1	Sieglos	10/12	—	7/14	Silstedt	6/18
—	1/34	Siebenhöf	28/25	Siegmant	1/22	—//Wald	3/31	Silsterwitz//Groß	5/2
—	1/40	Siebenhöfen	25/1	Siegmar, Stadt	14/5	Sievershagen	20/12	—//Klein	5/2
—	13/67	— (Ostpr.)	1/36	Siegmar-Schönau,	—	—, Dorf	20/13	Silwingen	27/3
—	13/147	Siebenhuben	5/57	Stadt	14/5	—, Hof	20/13	Silz	13/93
Seubrigshausen	13/174	Siebenhufen	5/29	Siegmunden	1/29	Sievershausen	8/13	—	20/16
Seubtendorf	17/22	Siebenkirchberg	1/25	Siegmundsbürg	17/24	—	8/26	—	28/75
Seugast	13/44	Siebenlehn, Stadt	14/26	Siegmundsfelde	1/22	—//Ahlshausen	22/3	Silzen	7/18
Seukendorf	13/135	Siebenlinden	1/23	Siegritz	13/65	Sievershütten	7/17	Simander	8/29
Saulberg	10/32	—	28/10	—	13/130	Sieverstedt	7/5	Simbach a. Inn	13/69
Saulbitz	13/127	Sieber	8/25	—	17/18	Sievertshagen	4/8	—, Markt	13/51
— a. d. sächs.	—	Siebertshausen	10/25	Siegroth	5/18	Siewen	1/16	Simbsen	5/27
Saale	13/145	Siebigeroode	6/26	Siegrothsbuch	3/13	Siewisch	3/20	Simken	1/29
Seulingen	8/12	Siebing	28/61	Siegsdorf	13/31	Siewken	1/16	Simmatzig	4/19
Seupahn	14/35	Siebitz	14/24	Siehdichfür	14/45	Siezbüttel	7/15	Simmeldorf	13/143
Seußen	13/158	Sieblich	13/209	Siehdichum, Forst,	—	Siezenheim	28/44	Simmelwitz	5/11
Seußling	13/126	Sieboldshausen	8/15	Gtsbez.	3/27	Siget in der Wart	28/60	Simmenau	5/53
Seußlitz	14/23	Siedel//Alt	5/49	Siek	7/19	Siggelkow	20/11	Simmerath	11/59
Seuversholz	13/131	Siedelbach	13/147	Siekhholz	25/1	Siggen	15/37	Simmerberg	13/206
Sevelen	11/18	Siedelsbrunn	18/8	Sielacken	1/14	Sigharting	28/37	Simmern	10/38
Sevenich	11/11	Sieden	1/31	Siele	9/22	Sigl	13/44	—, Stadt	11/11
Sevenig	11/45	—	8/9	Sielen	10/13	Siglingen	15/19	— unter Dhaun	11/7
—	11/48	Siedenbollentin	4/3	Sielenbach	13/9	Sigmaringen,	—	Simmersbach	10/26
Severin	20/11	Siedenbrünzow	4/3	Sielhorst	9/24	Kreisstadt	12/2	Simmersdorf	3/38
Sewekow	3/9	Siedenbüßow	4/3	Sielkeim	1/9	Sigmaringendorf	12/2	Simmersfeld	15/9
Sexau	16/8	Siedenburg,	—	Sielmigen	15/12	Sigmarswangen	15/20	Simmershausen	10/7
Seyboldsdorf	13/79	Flecken	8/1	Sielow	3/22	Sigmarszell	13/206	—	10/16
Seybothenreuth	13/127	Siedendolsleben	6/14	Siemanowen	1/36	Sigmertshausen	13/12	—	17/18
Seyda, Stadt	6/34	Siedengrieben	6/14	Siemen	8/29	Sigmund im	—	Simmershofen	13/156
Seyde	14/20	Siedenlangenbeck	6/14	—//Groß	20/12	Sellrain//Sankt..	28/76	Simmozheim	15/9
Seydel	4/23	Siedentramm	6/14	—//Klein	20/12	Sigmundsherberg	28/12	Simmrigen	15/24
Seydewitz	6/35	Siedersdorf	6/21	Siemerode	6/44	Sigras	13/44	Simnau	1/10
Seydlitzau	5/2	Sieding	28/18	Siemersdorf	4/8	Silbach	6/49	—	9/32
Seydlitzruh	5/11	Siedkow	4/19	Siemiennau	1/32	—	9/32	Simötzel	4/25
Seyfrieds	28/10	Siedlerfelde	1/23	Siemitz	20/7	Silber	5/43	Simonsberg	7/7
Seyring	28/1	Siedlingen	5/2	Siemohnen	1/22	—//Groß	4/13	Simonsdorf	3/37
Seythen	1/34	Siedlinghausen	9/32	Siemoken	1/23	—//Klein	4/23	Simonsfeld	28/13
Seyweiler	27/2	Siefersheim	18/7	Siemonischken	1/22	Silberbach	1/10	Simonshöh	5/22
Sglietz	3/33	Siegadel	3/33	Siems	6/4	—	13/140	Simonshofen	13/143
Sgonn	1/36	Siegburg, Stadt	11/43	Siemz//Groß	20/13	—	13/150	Simonswolde	8/55
Sibbesdorf	24/7	— Mülldorf	11/43	—//Klein	20/13	Silberberg	4/32	Simprechtshausen	15/10
Sibbesse	8/11	Siegda	5/22	Sien	11/3	— (Eulengebirge),	—	Simsdorf	5/12
Sibratsfäll	28/83	Siegelau	16/8	—//Klein	20/7	Stadt	5/5	—	5/19
Sibyllenort	5/13	Siegelbach	13/96	Sienu	6/14	Silberborn	8/22	—	5/35
Sichau	6/4	—	17/12	Sienerhöfe	11/3	Silberfeld	17/17	—	5/57
Sichdichfür	5/43	Siegelsbach	16/26	Sienhachenbach	11/3	Silberg	10/26	Simselfwitz	14/34
Sicheldorf	28/61	Siegelsum	8/58	Siensbach	16/8	Silberhausen	6/47	Simselforst	5/61
Sichelstein	8/21	Siegen, Stadt	9/46	Siepe	6/14	Silberkopf	5/61	Simten	13/102
Sichelreuth	17/24	Siegenau	1/29	Sierhagen	7/12	Silbersdorf-Wol-	—	Simtshausen	10/18
Sichenhausen	18/10	Siegenburg, Markt	13/55	Sieringhoek	8/48	tersdorf	4/13	Sinabelkirchen	28/63

Nummern der Länder und preussischen Provinzen (fette Ziffern): 1 Ostpreußen, 8 Hannover, 9 Westfalen, 10 Hessen-Nassau, 11 Rheinprovinz, 12 Hohenzollerische, 18 Hessen, 19 Hamburg, 20 Mecklenburg, 21 Oldenburg, 22 Braunschweig,

Sinbronn.....	13/129	Skado.....	3/20	Slamen.....	3/39	Sörnewitz.....	14/26	Soltau, Stadt....	8/35
Sindenburg.....	28/5	Skadow.....	3/22	Slawentzitz.....	5/46	—.....	14/37	Soltbrück//Groß..	7/5
Sindeldorf.....	15/21	SkäBechen.....	14/23	—, Forst, Guts- bezirk.....	5/46	Sörnzig.....	14/38	Soltendieck.....	8/36
Sindelfingen, Stadt	15/8	Skaibotten.....	1/28	Slawikau.....	5/61	Sörth.....	11/2	Soltholz//Groß...	7/5
Sindelsdorf.....	13/33	Skaisgirren.....	1/19	Slawitz.....	5/59	Sörup.....	7/5	Soltikow.....	4/29
Sindersdorf.....	13/138	—//Groß.....	1/18	Slawitz.....	5/59	Sörupholz.....	7/5	Soltin.....	4/2
Sindersfeld.....	10/18	—//Klein.....	1/25	Slupsko.....	5/63	Sössen.....	6/29	Soltmahnen.....	1/16
Sindlbach.....	13/63	Skallischen.....	1/15	Smailen.....	1/23	Söst.....	11/49	—.....	1/31
Sindolshcim.....	16/22	—, Ant. Kr. An- gerburg, Forst, Gutsbezirk.....	1/16	Smaledumen.....	1/25	Soest, Stadt.....	9/48	Soltnitz.....	4/38
Sindorf.....	8/30	—, Ant. Kr. Dar- kehmen, Forst, Gutsbezirk.....	1/15	Smarso.....	3/38	Sötenich.....	11/60	Solz.....	10/20
—.....	11/35	Skallischkehmen...	1/15	Smolnitz.....	5/63	Söttern.....	11/3	—.....	17/19
Sindringen, Stadt..	15/27	Skalung.....	5/53	Snappen.....	1/22	Soffen.....	1/31	Solzow.....	20/16
Singen.....	16/20	Skambracken.....	1/25	—.....	1/23	Soginten.....	1/17	Sombien.....	1/28
—.....	17/12	Skampe.....	3/41	Snopken.....	1/29	Sohl.....	14/46	Somborn.....	10/8
— (Hohentwiell), Stadt.....	16/2	Skandau.....	1/4	Sobeitschen.....	1/17	Sohland a. d. Spree	14/19	Sommenhardt....	15/9
Singenbach.....	13/28	Skardupchen.....	1/20	Sobernheim, Stadt	11/7	Sohlbach//Amt	—	Sommerach.....	13/169
Singenrain.....	13/166	Skardupönen.....	1/20	Sobersken.....	1/25	Netphen.....	9/47	Sommerau.....	1/25
Singhofen.....	19/36	—.....	1/22	Sobiechen.....	1/16	—, Amt Weidenau	9/47	—.....	1/41
Singlis.....	10/5	—//Neu.....	1/25	Sobollen.....	1/26	Sohlen.....	6/17	—.....	11/51
Singwitz.....	14/19	Skarsine.....	5/19	Soboth.....	28/49	Sohlingen.....	8/22	—.....	13/182
Sinkershausen.....	10/26	Skarullcn.....	1/17	Sobrigau.....	14/21	Sohnstedt.....	17/26	—.....	14/28
Sinn.....	10/27	Skarupnen.....	1/19	Sobrost.....	1/4	Soholm.....	7/21	— (Nogat).....	1/39
Simmersdorf.....	11/40	Skarzinncn.....	1/29	—//Groß.....	1/15	Sohra.....	5/29	Sommerein, Markt	28/7
Sinnhöfen.....	1/17	Skaska.....	14/24	—//Klein.....	1/15	—.....	14/22	Sommerfeld.....	1/1
Sinning.....	13/210	Skassa.....	14/23	Sochow.....	4/31	Sohren.....	11/12	—.....	1/6
Sinningen.....	15/7	Skaten.....	1/14	Sozien.....	1/31	Sohr Neumdorf...	5/29	—.....	1/12
Sinsheim, Stadt...	16/26	Skaticken.....	1/14	Sodargen.....	1/17	Sohrschied.....	11/11	—.....	3/8
Sinsleben.....	6/26	Skattegirren.....	1/25	Sodehnen.....	1/15	Soisdorf.....	10/14	— (Nd. Lausitz), Stadt.....	3/23
Sinspelt.....	11/45	Skaup.....	14/23	—.....	1/20	Soislieden.....	10/14	Sommerfelde.....	3/7
Sinstorf.....	19	Skaupetschen.....	1/25	Sodeiken.....	1/20	Sokolken.....	1/26	Sommerhausen, Markt.....	13/183
Sinz.....	11/49	Skerbersdorf.....	5/42	Soden.....	13/182	Sokollen.....	1/19	Sommeringen- Hüvede.....	8/49
Sinzendorf.....	13/82	Skerdienen.....	1/22	— a. Taunus, Bad	10/30	— K.....	1/29	Sommerkahl.....	13/164
Sinzenich.....	11/38	Skerewethen// Giggarn.....	1/25	— b. Salmünster, Bad, Stadt....	10/21	— R.....	1/29	Sommerkrug.....	1/17
Sinzheim.....	16/18	Skeyden.....	5/27	Soderstorf.....	8/32	Solar.....	13/138	Sommerland.....	7/18
Sinzig, Stadt.....	11/1	Skieslauken.....	1/9	Sodinehlen.....	1/20	Solarnia.....	5/61	Sommerloch.....	11/7
Sinzing.....	13/71	—.....	1/18	Söbrigen.....	14/21	Solben.....	3/34	Sommerlock.....	11/7
Sinzlow.....	4/5	Skirbst.....	1/18	Söchau.....	28/51	Soldahnen.....	1/16	Sommershöfen...	1/18
Sipbachzell.....	28/40	Skirlack//Groß..	1/15	Söchtenau.....	13/26	—.....	1/29	Sommerschenburg.	6/6
Sipperhausen.....	10/5	—//Klein.....	1/15	Söcking.....	13/29	Soldin, Kreisstadt.	3/37	Sommersdorf....	4/3
Sippersfeld.....	13/103	Skirwiet.....	1/18	Södel.....	18/14	Soldiner Heide, Forst, Gtsbez. ...	3/37	—.....	6/6
Sipplingen.....	16/5	Skitten.....	1/1	Söder.....	8/20	Soldorf.....	8/3	—.....	13/133
Sipsdorf.....	7/12	Skodden.....	1/29	Söderberg.....	28/62	Solikante.....	3/31	Sommersell.....	9/23
Siptenfelde.....	24/5	Sköpen.....	1/18	Södrieh.....	5/33	Solingen, Stadt...	11/32	—.....	25/2
Sirbis.....	17/15	Skören.....	1/18	Sögel.....	8/46	Solkau.....	8/29	Sommershöfen...	1/18
Sirchenried.....	13/16	Skötschen.....	1/19	Sögeln.....	8/47	Solkwitz.....	17/21	Sommersried.....	15/37
Sirchingen.....	15/25	Skohl.....	5/35	Söhsten.....	6/29	Solla.....	13/53	Sommin.....	4/20
Sirgwitz.....	5/40	Skollwitten.....	1/10	Söhle.....	8/20	Sollau.....	1/11	Somplar.....	10/4
Sirksfelde.....	7/6	Skomand.....	1/30	Söhlingen.....	8/41	Sollbach.....	13/73	Somsdorf.....	14/21
Sirzenich.....	11/51	Skomanten.....	1/31	Söhnstetten.....	15/18	Sollecken.....	1/5	Sondelfingen.....	15/29
Sisbeck//Groß.....	22/4	Skomatzko.....	1/31	Söhre.....	8/20	Sollenau, Markt ..	28/24	Sonderbach.....	18/8
—//Klein.....	22/4	—//Klein.....	1/30	Söhren.....	7/17	Soller.....	11/55	Sonderbuch.....	15/25
Sistig.....	11/60	Skomentnen.....	1/31	Sölden.....	16/9	Sollerup.....	7/5	—.....	15/34
Sistrans.....	28/76	Skoplan.....	14/35	Söldenau.....	28/75	Solling, Ant. Kr. Einbeck, Forst, Gtsbez. ...	8/13	Sonderheim.....	13/198
Sittel.....	6/29	Skoppen.....	1/30	Söll.....	28/78	—, Ant. Kr. Nort- heim, Forst, Gtsbez.	8/22	Sonderhofen.....	13/183
Sittelsdorf.....	13/74	Skotschenine.....	5/19	Söllenthin.....	3/17	Söll.....	1/1	Sondernach.....	15/25
Sitten.....	14/34	Skottau.....	1/32	Söllhuben.....	13/26	Söllichau.....	6/20	Sondernau.....	13/181
Sittenbach.....	13/16	Skrebudicken.....	1/25	Sölling.....	28/21	Sölling.....	28/21	Sondernheim.....	13/95
Sittendorf.....	28/1	Skroblienen.....	1/20	Söllingen.....	16/19	Sölling.....	16/19	Sondernohe.....	13/125
— (Kyffhäuser)...	6/33	—.....	1/23	—.....	16/21	Söllnigriesbach ..	13/45	Sonderriet.....	16/27
Sittenfelde.....	1/22	Skrodzken.....	1/29	Söllnitz.....	22/4	Söllnicken.....	1/11	Sondersfeld.....	13/63
Sittensen//Groß..	8/37	Skronska.....	5/62	Söllnitz.....	13/62	Sollnitz.....	24/7	Sondershausen, Stadt.....	17/23
—//Klein.....	8/37	Skrudschen.....	1/17	Söllnitz.....	17/15	Sollschwitz.....	5/34	—.....	15/34
Sitter//Ahausen...	8/47	Skrudszcn.....	1/17	Söllnitz.....	4/29	Sollstedt.....	6/43	— v. d. Rhön...	17/19
Sitters.....	13/103	Skerzidlowitz.....	5/51	Söllnitz.....	17/26	Sollwitt.....	6/47	Sondra.....	17/14
Sittersdorf.....	28/72	Skudayen.....	1/32	Sömmerda, Stadt.	6/50	Solms.....	7/7	Sonnau.....	1/31
Sittich.....	28/67	Skuhlen.....	3/33	Sömmersdorf.....	13/184	Solmsdorf.....	5/63	Sonnberg.....	28/11
Sittkeim//Klein...	1/9	Skulbetwarren...	1/18	Sömnitz.....	14/37	Solnhofen.....	13/157	—.....	28/33
Sitzenberg.....	28/22	Skuldeinen.....	1/18	Sönitz.....	14/26	Solpke.....	6/4	Sonnendorf.....	28/12
Sitzendorf.....	17/20	Skunggirren.....	1/22	Sönnebüll.....	7/7	Solschen//Groß...	8/24	Sonneberg, Stadt..	17/24
—, Markt.....	28/11	Skuren.....	3/33	Sönneru.....	9/49	—//Klein.....	8/24	Sonneborn.....	17/16
Sitzenhart.....	28/11	Skuren.....	3/33	Sören.....	7/15	Solsdorf.....	17/20	—.....	25/2
Sitzenkirch.....	16/13	Skuren.....	3/33	Sörg.....	28/69	Solt//Groß.....	7/5	Sonnefeld.....	13/128
Sitzenroda.....	6/35	Skuren.....	3/33	Sörgenloch.....	18/18	—//Klein.....	7/5	Sonnen.....	13/83
Sitzerath.....	11/51	Skuren.....	3/33						
Sitzmannsdorf....	5/14	Skuren.....	3/33						
Sixdroi.....	1/36	Skuren.....	3/33						
Skaal.....	5/63	Skuren.....	3/33						

2 Berlin, 3 Brandenburg, 4 Pommern, 5 Schlesien, 6 Prov. Sachsen, 7 Schleswig-Holstein, Lande, 13 Bayern, 14 Land Sachsen, 15 Württemberg, 16 Baden, 17 Thüringen, 23 Bremen, 24 Anhalt, 25 Lippe, 26 Schaumburg-Lippe, 27 Saarland, 28 Österreich.

Sonnenberg—Stadlern

Alphabetisches Verzeichnis der Gemeinden

Sonnenberg	3/13	Sorgwöhd	7/1	Spechtshagen	4/26	Spillendorf	5/12	Sprengersfelde ...	4/17
—	4/11	Soritz	1/6	Spechtshorn	8/28	Spiller	5/40	Sprentschütz	5/49
—	5/47	Soritz	14/19	Speck	4/9	Spillern	28/13	Sprenz//Hohen ...	20/7
—	11/3	Sornitz	14/26	—	4/26	Spindelwag	15/7	—//Klein	20/7
— i. Westpr.	1/41	Sorno (-Deutsch		Speckswinkel	10/18	Spinkebüll	7/7	Sprey	5/42
— Winnenberg ..	11/3	(Sorno)	3/32	Speele	8/21	Spirding	1/36	Spriehusen	20/17
Sonnenborn	1/10	—//Wendisch ...	3/20	Speicher	11/45	— See, Ant. Kr.		— Sprindacker	1/23
Sonnenborstel ..	8/9	Sornbig	14/19	Speichersdorf	13/56	Johannisburg,		Sprindberg	1/19
Sonnenburg	3/7	Sornzig	14/37	Speicherz	13/166	Gtsbez.	1/29	Sprindenau	1/31
—, Stadt	3/35	Sorowski	5/51	Speichrow	3/33	— See, Ant. Kr.		Sprindlack	1/14
Sonnendorf	17/26	Sorquitten	1/36	Speikern	13/143	Sensburg,		Sprindort	1/20
Sonnenfeld	1/2	Sorrehnen	1/10	Speimshart	13/52	Gtsbez.	1/36	Springberg	4/33
Sonnenmoor	1/17	Sorsum	8/7	Speisdorf, Markt	28/23	Spirdingswerder ..	1/29	Springborn	1/6
Sonnenried	13/64	—	8/10	Spekendorf	8/55	Spirginnen	1/25	Springe, Stadt ...	8/10
Sonnenstuhl	1/5	—	8/19	Speldrop	11/28	Spirsten	1/30	Springen	1/20
Sonnenwalde	4/20	Sorthenen	1/3	Spelle	8/49	Spirkelbach	13/93	—	10/37
Sonnenwalde, Stadt	3/32	Sortlack	1/11	Speltenbach	28/51	Spirockeln	1/20	Springersdorf	5/47
Sonnheim	1/16	Sosa	14/48	Spenge	9/22	Spiß	28/79	Springstille	10/11
Sonnleitberg	28/63	Sosberg	11/12	Sperenberg	3/14	Spital	28/10	Sprinzstein	28/36
Sonnschied	11/3	Soßmar	8/24	Spergau	6/29	— am Pyhrn ...	28/32	Spröda	6/21
Sonntag	1/36	Sothel	8/41	Sperling, Gtsbez.	1/16	— am Semmering	28/58	Sprögnitz	28/25
—	28/82	Sotterhausen	6/33	Sperlings	1/8	Spithal	8/29	Spröttau	17/26
Sonntagberg	28/5	Sottmar	22/6	Sperlingswinkel ..	5/27	Spittal an der Drau,		Spröttchen	5/41
Sonnwalde	1/2	Sottorf	8/32	Spernsdorf	14/38	Stadt	28/70	Sprötze	8/32
Sonsbeck, Flecken	11/23	—	8/34	Sperrenwalde		Spittelnehen	1/1	Sproitz	5/42
Sontheim	13/208	Sottrum	8/20	—//Groß	3/11	Spittel	14/25	Sprossen	6/41
—	13/215	—	8/41	Speisbach	13/96	Spittelndorf	5/39	Sprosserweide	1/18
—	15/25	Sotzweiler	27/4	Spesenroth	11/11	Spittelstein	13/128	Sprotta	6/21
— an der Brenz ..	15/18	Soven	8/29	Spessart	11/8	Spittwitz	14/19	Sprottau, Stadt ..	5/43
Sonthofen	13/214	Sowade	5/59	—	16/19	Spitz	28/61	Sprottischwaldau	5/43
Sontopp	1/32	Soweiden	1/35	—, Ant. Kr.		—, Markt	28/14	Spucken	1/18
Sontra, Stadt	10/20	Sowiog	1/29	Gelnhausen,		Spitzkunnersdorf ..	14/28	Spudlow	3/40
Sooden-Allendorf,		Soyen	13/32	Gtsbez.	10/8	Spitzzieken	28/60	Spullen	1/23
Bad, Stadt	10/23	Spaatz	3/16	—, Ant. Kr.		Splau	6/39	Spurwitz	5/18
Soöf	28/6	Spabrücken	11/7	Schlüchtern,		Splietau	8/29	Sputenberge	3/14
Sophienau	5/21	Spachbrücken	18/12	Gtsbez.	10/21	Splietsdorf	4/8	Sputendorf	
Sophienberg	4/37	Spaden	8/45	Spetzerfehn	8/55	Spöck	12/2	b. Groß Beeren	3/14
Sophiendorf	3/9	Spandenland	19	Spexard	9/28	—	13/209	— b. Töpchin ...	3/14
Sophienhamm	7/15	Spänigen	6/11	Speyer, Stadt	13/91	—	16/19	Staadorf	13/72
Sophienhof	4/3	Spätenwalde	5/9	Speyerdorf		Spören	6/20	Staad//Kastel	11/49
—	4/32	Spahl	17/14	—//Lachen	13/101	Spogahnen	1/34	Staaakow	3/14
—	20/16	Spahlitz	5/13	Spichra	17/14	Spohla	5/34	—	3/33
Sophien Koog		Spahn	8/46	Spickendorf	6/32	Spohr	1/8	Staasdorf	28/22
// Elisabeth	7/7	Spahnsdorf	14/33	Spie	4/25	Spoitgendorf	20/7	Staats	6/4
Sophienstädt	3/6	Spaichingen, Stadt	15/33	Spiegel//Groß	4/34	Spols	8/57	Staatshausen	1/19
Sophiental	22/2	Spaldingsfelde ...	4/5	—//Klein	4/13	Sponheim	11/7	—	1/22
Sophienthal	1/34	Spalienen//Groß ..	1/33	Spiegelberg	1/28	Sponholz	20/15	Staatz, Markt	28/17
—	3/31	—//Klein	1/29	—	3/11	Sponsberg	5/19	Staberdorf	7/12
—	5/8	Spall	11/7	—	3/35	Sponsheim	18/9	Stabigotten	1/28
—	5/11	Spallingen	1/29	—	15/5	Spora	6/41	Stabitz	4/33
—	13/127	Spalt, Stadt	13/153	Spiegelhagen	3/17	Spor	9/4	Stablack, Gtsbz. ...	1/11
—//Groß	4/9	Spanbeck	8/15	Spiegels	1/13	—	25/1	Stablacken	1/22
—//Klein	4/9	Spandau (Berlin) ..	2	Spieka	8/45	Spornitz	20/11	Stabunken	1/6
Sophienwalde	3/35	Spandoverhagen	4/7	Spiekaer Neufeld ..	8/45	Sportnehen	1/10	Stacha	14/19
Soppau	5/54	Spangdahlem	11/52	Spiekerrog	8/59	Sporwitten//Groß ..	1/1	Stachau	5/18
Soppen	14/26	Spangen//Holte und	8/39	Spiekershausen	8/21	Spotendorf	20/7	Stachesried	13/57
Sora	14/19	Spangenberg, Stadt	10/19	Spielbach	15/10	Spradow	9/22	Stackelitz	24/8
—	14/26	Spannberg, Markt ..	28/9	Spiegelberg	6/31	Spraitbach	15/15	Stackendorf	13/126
Sorau, Stadt	3/38	Spannegeln	1/9	—	6/37	Sprakebüll	7/21	Stade, Stadt	8/42
Sorbehnen	1/10	Spansberg	14/23	—	10/8	Sprakensehl	8/31	Stadecken	18/18
Sorchow	4/31	Spantekow	4/1	—	13/81	Sprakten	1/22	Stadel	13/32
Sordachen	1/31	Sparbach	28/1	—	13/82	Sprantal	16/20	—	13/133
Sorden	1/31	—	28/23	—	13/136	Spre	5/42	—	13/155
Sorenbom	4/23	Sparbaregg	28/53	—	13/150	Spreau	3/6	—	13/210
Sorg//Ober-	18/6	Spardorf	13/132	—	15/9	Spreefurt	5/34	Stadelhofen	13/126
—//Unter-	18/6	Sparken	1/29	—	15/35	Spreenhagen	3/2	—	13/138
Sorga	10/12	Sparnberg	6/52	—	16/19	Spreetal	5/34	—	13/149
Sorgau	14/8	Sparneck	13/145	—	28/16	Sprewiese	14/19	—	13/173
Sorge	5/47	Sparow	20/16	—	28/25	Sprewitz	5/34	—	16/15
—	6/43	Sparsee	4/38	—	28/54	Spremburg(Lausitz),		Stadeln	13/135
—//Neu	5/4	Sparwiesen	15/16	Spielfeld	28/55	Kreisstadt	3/39	Stadelschwarzach	13/169
— Settendorf	17/17	Spatzen	1/23	Spielmes	17/22	—, Stadt//Neu-		Staden	18/14
Sorgenau	1/3	Spatzenhausen	13/33	Spies	13/149	salza	14/25	Stadenhausen	16/7
Sorgenfelde	1/23	Spechbach	16/23	Spiesen	27/4	Sprendlingen	18/9	Stadensen	8/36
Sorgenlos	20/16	Spechhausen	3/7	Spiesheim	18/7	—	18/10	Stadl	13/20
Sorgenort	1/39	Spechtritz	14/20	Spieskappel mit		Spreng	7/15	—	13/84
Sorgensen	8/26	Spechtsboden	1/19	Ebersdorf	10/25	—	7/19	—	28/59
		Spechtsbrunn	17/21	Spießingshol,		Sprengel	8/35	Stadlern	13/66
		Spechtsdorf	4/32	Gtsbez.	26/2	Sprengen	27/6		

Nummern der Länder und preußischen Provinzen (fette Ziffern): 1 Ostpreußen, 8 Hannover, 9 Westfalen, 10 Hessen-Nassau, 11 Rheinprovinz, 12 Hohenzollerische, 13 Hessen, 19 Hamburg, 20 Mecklenburg, 21 Oldenburg, 22 Braunschweig,

Alphabetisches Verzeichnis der Gemeinden

Stadl Paura—Steinbach

Stadl Paura	28/40	Stakendorf	7/14	Stapelfeld	7/19	Stebach	11/9	Steglin	4/23
Stadorf	8/36	Stalbach	11/48	Stapelmoor	8/57	Stebbach	16/26	—	4/29
Stadtbergen	13/197	Staldschen	1/18	Stapen	6/14	Steben, Bad	13/146	Steglitz (Berlin)	2
—	28/51	Staldszen	1/18	Stappenbach	13/126	Stechau	6/34	Stegmannsdorf	1/2
Stadt des		Stall	28/70	Stappenbeck	6/14	Stechendorf	13/130	Stehla	6/25
KdF-Wagens bei		Stallbaum	28/59	Starbach	14/26	Stechow	3/16	Stehlau	1/17
Fallersleben	8/31	Stalldorf	13/183	Starenheim	5/49	Steckby	24/8	Stehlschken	1/17
Stadtfelde	1/17	Stalle	1/39	Stargard, Stadt//		—, Gtsbez.	24/8	Steide	8/49
Stadthagen, Stadt	26/2	Stallhof	28/49	— Burg	20/15	Steckelsdorf	6/8	Steig	16/9
Stadthausen	1/14	Stallhofen	28/62	— i. Pom., Stadt	4/14	Steckenborn	11/59	Steigerthal	6/43
Stadthosbach	10/3	Stallupönen, Stadt	1/17	Stargardt	3/27	Steckenroth	10/37	Steigra	6/31
Stadtilm, Stadt	17/12	Stallwang	13/46	Stargordt	4/27	Stecklenberg	6/13	Steilberg	1/18
Stadtkyll	11/48	Stalun	3/34	Staritz	6/35	Stecklin	4/5	Steilshoop	19
Stadtlauringen	13/172	Stambach	13/105	Starkenber	1/14	Steckweiler//		Steimbke	8/9
Stadtlengsfeld,		—	28/53	—	17/11	Bayerfeld-	13/103	Steimke	6/14
Stadt	17/14	Stamm//Groß	1/36	Starkenburg	11/12	Stedden	8/28	—	8/2
Stadtlohn, Stadt	9/1	—//Klein	1/36	Starkenicken	1/22	Steddorf	8/36	—	8/31
Stadtoldendorf,		Stammbach	13/145	Starkow	4/28	—	8/37	—//Klein	8/31
Stadt	22/5	Stammeln//		—	4/31	Stedebach	10/18	Stein	1/41
Huchem-		Huchem-	11/55	—	20/12	Stedebergen	8/43	—	5/2
Stadt	13/178	Stammen	10/13	Starkshorn	8/28	Stedefreund	9/22	—	5/13
Stadtroda, Stadt	17/25	Stammeregg	28/49	Starnberg, Stadt	13/29	Steden	8/40	—	7/14
Stadtschlaing,		Stammersdorf,		Starnitz	4/31	Stederdorf	8/24	—	12/1
Markt	28/60	Markt	28/13	Starnwörth	28/13	—	8/36	—	13/62
Stadtschwarzach,		Stammham	13/10	Starosten	1/26	Stedesand	7/21	—	13/93
Markt	13/175	—	13/19	Starpel	3/41	Stedesdorf	8/59	—	13/214
Stadtsteinach,		Stammheim	13/169	Starrein	28/12	Stedingen	21/9	—	14/49
Stadt	13/154	—	15/9	Starrwitz	5/50	Stedorf	8/43	—	16/20
Stadum	7/21	—	15/23	Starsen	4/39	Stedten	6/27	—	28/51
Stäbelow	20/12	—	18/14	Starsiedel	6/29	— am Kocher	17/26	—	16/25
Städte	5/11	Stampelken	1/14	Starsow	20/15	— a. Ettersberg	17/26	—	13/31
Städten	6/31	Stampen	5/13	Starzeddel	3/27	— (Ilmtal)	17/26	—	13/148
— in Sachsen	14/38	Stams	28/75	Starzeln	12/1	Stedtfeld	17/14	—	13/148
Städtisch Ditters-		Stamsried	13/73	Staschwitz	6/41	Stedtlingen	17/19	—	5/49
bach	5/36	Stanau	17/15	Staßfurt, Stadt	6/3	Stedum	8/24	—	14/38
— Hartau	5/36	Standemin	4/19	Stassow//Alt	20/12	Steeden	10/31	—//Klein	5/49
— Hermsdorf	5/36	Standenbühl	13/97	Staufwinnen	1/30	Stegg	11/10	Steina	8/23
— Kossendau	5/39	Standorf	5/17	Stattegg	28/52	—	28/80	—	10/25
— Lonczek	5/63	—	5/61	Stattersdorf	28/20	Steegen	1/12	—	14/34
Stärken	1/17	Stang	28/19	Statzen	1/26	—	13/82	Steinabrückl	28/24
Stärkenau//Groß	1/41	—	28/50	—	1/31	—//Alt	1/11	Steinabrunn	28/13
Stärklos	10/12	Stangenberg	1/42	Statzen	1/31	—	1/11	—	28/17
Stätzing	13/16	Stangendorf	1/2	Statzen	1/31	Steenfeld	7/15	Steinach	13/75
Stäwen	4/2	—	1/40	Staubacken	28/20	Steenfelde	8/57	—	15/28
Staffel	10/29	—	14/7	Ottmachau,		Steenkendorf	1/41	—	15/36
—	11/1	Stangengrün	14/49	Gtsbez.	5/50	Steens	10/7	—	16/16
—	18/8	Stangenhagen	3/5	Staubing	13/55	Steesow	3/17	—	13/151
Staffelbach	13/126	Stangenhain	5/29	Stauch	14/26	Stefan//Sankt	28/49	—	13/174
Staffelde	3/8	Stangenhain	5/29	Stauchitz	14/37	— am Walde		—	13/128
—	3/37	Stangenrod	10/33	Stauchwitz	1/33	//Sankt	28/36	—	13/16
—	4/11	Stangenroth	18/15	Stauda	14/23	— an der Gail		—	28/76
—	6/16	Stangenroth	13/174	Staudach	13/51	//Sankt	28/66	—	17/24
Staffelstein, Stadt	13/155	Stangenwalde	1/36	—	13/55	— bei Leoben		—	28/53
Staffhorst	8/9	—	1/41	—	28/53	//Sankt	28/56	—	18/8
Stafflangen	15/7	Stangerode	6/26	Staudenhof	11/48	— im Rosen-		Steinacker	1/22
Staffort	16/19	Stangheck	7/5	Staudheim	11/7	thale//Sankt	28/50	Steinackirchen	
Stafstedt	7/15	Stanggersdorf	28/12	Staudheim	13/210	Stefansfeld	5/47	am Forst, Markt	28/21
Stagen	1/22	Stanisch//Groß	5/49	Staudt	10/38	Stefanshöb	5/59	Steinalben	13/102
—	1/25	—//Klein	5/49	Staudnitz	14/35	Steffansgrund	5/47	Steinamwasser	13/52
Stagutschen	1/22	Stanitz	5/61	Stauf	13/63	Steffeln	11/48	—	1/32
Stahl	11/45	Stanken	1/22	—	13/97	Steffensfelde	1/20	Steinau	4/28
Stahlberg	13/103	Stannaischen	1/20	—	13/138	Steffenshagen	3/9	—	4/35
Stahlbrode	4/8	Stannen	1/25	Staufen	13/198	—	4/7	—	5/21
Stahle	9/23	Stannewisch	5/42	—, Stadt	16/13	—	20/12	—	8/39
Stahlhof	16/8	Stannowitz	5/14	Staufenberg	16/21	—//Nieder	20/12	—	10/7
Stahlhofen	10/33	Stanowitz	5/17	—	18/15	—//Ober	20/12	—	18/12
—	10/38	Stans	28/81	Staufersbuch	13/45	Steffenshof	1/25	—	5/22
Stahmeln	14/36	Stanschen	5/22	Staupitz	3/32	Steffenswalde	1/34	—	5/57
Stahna	14/26	Stantau	1/8	—	6/35	Steffitz	5/10	—, Kr. Schlichtern,	
Stahnken	1/31	Stantin	4/31	Staufenberg	16/21	Steffling	13/73	Stadt	10/21
Stahnsdorf	3/14	Stanz	28/58	—	18/15	—//Freien-		—	18/12
—//Alt	3/2	—	28/79	Stausacker	13/55	Stegaurach	13/126	Steinaugrund	5/47
— (Ostpr.)	1/23	Stanzach	28/80	Stausebach	10/18	Stegelitz	3/15	—	3/41
Stahringen	16/4	Stapel	6/11	Stauwerder	5/63	—	6/7	—	5/9
Stainach	28/57	—	8/34	Staven	20/15	—	6/16	—	5/37
Stainz	28/50	—	8/41	Stavenhagen,		Stegen	16/9	—	5/42
—, Markt	28/49	Stapelburg	6/18	Stadt	20/10	—//Bargfeld-	7/19	—	6/22
Staitz	17/17	Stapelfeld	8/57	Stavenhof	20/10	Stegenthumbach	13/52	—	6/49
—		Stapelmoor,		Stavern//Groß	8/51	Stegers	4/39	—	6/51
—		Gtsbez.	8/57	—//Klein	8/51	Stegersbach, Markt	28/51	—	

2 Berlin, 3 Brandenburg, 4 Pommern, 5 Schlesien, 6 Prov. Sachsen, 7 Schleswig-Holstein, Lande, 13 Bayern, 14 Land Sachsen, 15 Württemberg, 16 Baden, 17 Thüringen, 23 Bremen, 24 Anhalt, 25 Lippe, 26 Schaumburg-Lippe, 27 Saarland, 28 Österreich.

Steinbach.....	9/53	Steinberg.....	28/81	Steinfeld.....	8/47	Steinhufen.....	5/42	Steinitz.....	5/6
—.....	10/14	—Deckenhardt..	11/3	—.....	13/93	Steinigtwolmsdorf.	14/19	—.....	17/11
—.....	10/27	— im Burgenland,		—.....	13/126	Steiningen.....	11/46	Steireggen.....	1/25
—.....	10/29	Markt.....	28/19	—.....	13/177	Steiningloh.....	13/44	Steißlingen.....	16/4
—.....	11/11	— i. Grabfeld....	13/176	—.....	17/18	Steinitz.....	3/20	Stelingen.....	8/8
—.....	13/17	—//Prittwitz....	5/53	—.....	20/12	—.....	5/34	Stellau.....	7/18
—.....	13/30	Steinberge.....	5/2	—.....	21/8	—.....	6/8	—.....	7/19
—.....	13/60	Steinbergen.....	26/1	—//Herren.....	20/14	Steinkendorf.....	1/31	Stellberg.....	10/7
—.....	13/98	Steinberghaff....	7/5	—, Markt.....	28/70	Steinkirch.....	1/23	Stelle.....	8/2
—.....	13/103	Steinbild.....	8/46	—//Raben.....	20/14	—//Mittel.....	5/37	—.....	8/32
—.....	13/135	Steinbirn.....	5/46	Steinfelde.....	1/29	—//Nieder.....	5/37	—Wittenwurth..	7/11
—.....	13/165	Stein-Bockenheim	18/7	—//Groß.....	1/36	—//Ober.....	5/37	Stellenfelde	
—.....	13/171	Steinbockwerk....	3/40	— (NiederLausitz)	3/38	Steinkirche.....	5/18	//Hintzendorf..	8/43
—.....	13/177	Steinborn.....	4/39	Steinfischbach...	10/39	Steinkirchen.....	3/33	Stellichte.....	8/30
—.....	13/207	—.....	5/25	Steinflur.....	1/25	—.....	5/29	Stellienen.....	1/9
—.....	13/208	—.....	11/46	Steinförde.....	20/15	—.....	8/42	Stellshagen.....	20/13
—.....	14/4	—.....	11/52	Steinfort//		—.....	13/14	Stellwagen.....	1/18
—.....	14/23	—.....	14/24	Fräulein.....	20/13	—.....	13/25	Stelzen.....	17/18
—.....	14/33	Steinbotten.....	1/2	—//Rütinger.....	20/13	—.....	13/26	—.....	17/22
—.....	14/48	Steinbrink.....	8/9	—//Testorfer.....	20/13	—.....	13/49	Stelzenberg.....	13/96
—.....	15/5	Steinbrück.....	8/20	Steinforth.....	4/38	—.....	15/17	Stelzendorf.....	17/17
—.....	15/12	— (Schlesien)...	5/8	—.....	4/39	Steinkunzendorf..	5/15	Stemel.....	9/30
—.....	15/21	Steinbrücken.....	6/26	Steinfurt.....	4/31	Steinlah.....	8/17	Stemmas.....	13/158
—.....	16/18	—.....	6/33	—.....	16/27	Steinling.....	13/76	Stemmen.....	8/7
—.....	16/22	—.....	10/27	—.....	18/17	Steinlohe.....	13/82	—.....	8/41
—.....	16/22	— b. BadKöstritz	17/15	—.....	28/51	Steinmark.....	4/35	—.....	8/43
—.....	16/27	— b. Neustadt		— O. S.....	5/49	—.....	13/178	—.....	25/2
—.....	17/11	a. d. Orla.....	17/15	Steinfurth.....	18/14	Steinmauern.....	16/21	—.....	26/1
—.....	17/19	Steinbuch.....	18/13	Steingebronn.....	15/25	Steinmehlen.....	11/48	Stemmer.....	9/25
—.....	18/8	Steinburg.....	6/22	Steingraben.....	28/51	Steinmocker.....	4/1	Stemmern.....	6/17
—.....	18/13	—.....	13/46	Steingriff.....	13/28	Stein-Neukirch..	10/33	Stemnitz.....	4/29
—.....	18/15	Steinbusch.....	4/32	Steingrimma.....	6/37	Stein-Ölsä.....	5/42	Stempeda.....	6/33
—.....	27/4	Steindöbra u. Asch-		Steingruben.....	13/103	Steinort.....	1/8	Stemshorn.....	8/1
—.....	27/8	berg//Georgenthal		Steingrund.....	5/9	—.....	1/16	Stenwarde.....	7/19
—.....	28/10	mit.....	14/45	—.....	5/21	—.....	4/29	Stendal, Stadt...	6/15
— am Attersee..	28/39	Steindörfel.....	14/19	Steinhagen.....	4/4	—//Groß.....	1/38	Stendell.....	3/1
— am Taunus..	18/19	Steindorf.....	1/5	—.....	9/20	Steinperf.....	10/26	Stenden.....	11/18
— a. Wald.....	13/141	—.....	5/14	—.....	20/7	Steinpleis.....	14/49	Stendenbach.....	9/47
— am Ziehberge	28/32	—.....	10/5	— (Ostpr.).....	1/19	Steinriegel.....	28/55	Stenderup, Kirchsp.	
— a. d. Haide...	13/141	—.....	10/40	—.....	1/17	Steinrück.....	5/63	Geltung.....	7/5
— an der Steyr .	28/32	—.....	13/17	Steinhalde.....	1/17	Steins.....	14/47	—, Kirchsp. Sie-	
— b. Geroldsg-		— am Ossiachersee	28/67	Steinhart.....	13/136	Steinsberg.....	10/36	verstedt.....	7/5
grün.....	13/146	—//Groß.....	1/9	Steinhart.....	5/50	Steinsdorf.....	13/71	Stendorf.....	8/40
— b. Kesselsdorf	14/26	—//Klein.....	1/9	Steinhaus.....	10/7	—.....	3/27	Stenern.....	9/4
— b. Mohorn.....	14/26	Steine.....	5/2	—.....	28/40	Steinsdorf.....	5/30	Stengow.....	4/18
— b. Würzburg..	13/185	—.....	5/40	Steinhausen.....	9/19	—.....	5/56	Stenken.....	1/9
—Hallenberg,		—.....	8/29	—.....	15/7	—.....	6/34	Stenkiemen.....	1/28
Stadt.....	10/11	—//Deutsch.....	5/14	—.....	20/17	—.....	13/72	Stenn.....	14/49
— im Burgen-		—//Schön.....	5/7	— an der Rottum	15/7	—.....	13/126	Stennewitz.....	3/30
land.....	28/19	Steinebach.....	10/33	Steinheid.....	17/24	—.....	14/47	—.....	6/21
Steinbeck.....	1/8	—.....	11/2	Steinheide.....	1/19	—.....	17/15	Stennschütz.....	14/37
—.....	3/7	—.....	13/29	Steinheidel.....	14/48	Steinsee.....	17/21	Stenweiler.....	27/4
—.....	8/32	Steineberg.....	11/2	Steinheim.....	13/193	— (Ostpr.).....	6/43	Stentrop.....	9/49
—.....	20/11	—.....	11/46	—.....	13/208	Steinseifersdorf..	1/22	Stentsch.....	3/41
—.....	20/12	Steinefrenz.....	10/38	—.....	13/211	—.....	5/15	Stenz.....	14/24
—.....	20/13	Steinegg.....	16/20	—.....	18/15	Steinseiffen.....	5/33	Stenzeln.....	1/30
—//Alt.....	20/14	Steineich.....	5/63	— am Albuch.....	15/18	Steinsfeld.....	13/151	Stenzengreith....	28/63
— a. d. Luhe...	8/35	Steinekirch.....	13/197	— am Main,.....		—.....	13/171	Stenzig.....	3/40
—//Belke und ..	9/22	Steinen.....	10/38	Stadt.....	18/19	Steinsfurt.....	16/26	Stepen.....	4/38
—//Neu.....	20/14	—.....	16/12	— an der Murr..	15/23	Steinspring, Forst,		Stepenitz.....	3/9
Steinbeckellen	1/8	Steinenberg.....	15/36	—//Klein.....	18/19	Gtsbez.....	4/36	—.....	4/2
Steinbek.....	7/17	Steinenbronn.....	15/8	—, Stadt.....	9/23	—, Dorf//Groß..	4/2	—, Dorf//Groß..	4/2
—//Ost.....	7/19	Steinenkirch.....	15/16	—, Stadt//Groß-	18/19	—, Flecken//Groß.	4/2	—, Forst, Gtsbez.	4/2
Steinberg.....	1/28	Steinenstadt.....	16/13	—, Stadt//Groß-	18/19	—//Klein.....	4/2	—//Klein.....	4/2
—.....	1/31	Steinerkirchen am		Steinheuterode ..	6/44	Steinsee.....	6/43	Stepfershausen ..	17/19
—.....	3/17	Innbach.....	28/33	Steinhilben.....	12/2	— (Ostpr.).....	1/22	Stephan//Sankt..	28/73
—.....	4/32	— an der Traun..	28/40	Steinhöfel.....	3/1	Steinseiffen.....	5/33	Stephansdorf.....	5/12
—.....	5/30	Steinerlen.....	5/42	—.....	3/31	Steinsfeld.....	13/151	—.....	5/56
—.....	6/7	Steinerorth.....	11/2	—.....	4/36	Steinsfurt.....	16/26	Stephanshain.....	5/17
—.....	7/5	Steinersdorf.....	5/11	Steinhöring.....	13/13	Steinspring, Forst,		Stephanshart.....	28/5
—.....	11/47	—//Klein.....	1/41	Steinhof.....	1/36	Gtsbez.....	4/36	Stephanshausen ..	10/34
—.....	13/47	Steinershöfen.....	1/23	Steinhofen.....	12/1	— (Niederschles.)	5/22	Stephanskirchen ..	13/23
—.....	13/50	Steinfeld.....	6/16	Steinhorst.....	7/6	Steinthaleben.....	17/23	—.....	13/26
—.....	13/141	—.....	7/16	—.....	8/31	Steintoich.....	3/31	—.....	13/26
—.....	15/34	—.....	7/19	—//Alt.....	20/12	Steinum//Groß...	22/4	Stephansposching.	13/49
—.....	17/14	—.....	8/37	—//Neu.....	20/12	Steinwald.....	4/31	Stappach.....	13/32
—.....	18/10	—.....		Steinhude, Flecken	26/2	Steinwalde.....	1/16	—.....	13/139
—.....	28/62	—.....		Steinhübel.....	5/56	—.....	1/30	—.....	13/197
—.....	28/63	—.....				Steinwand.....	10/7	Stepperg.....	13/210
						Steinwedel.....	8/26		
						Steinwehr.....	4/5		
						Steinweiler.....	13/95		
						Steinwenden.....	13/96		
						Steinwiesen.....	13/141		
						Stein Wingert...	10/33		

Nummern der Länder und preußischen Provinzen (fette Ziffern): 1 Ostpreußen, 8 Hannover, 9 Westfalen, 10 Hessen-Nassau, 11 Rheinprovinz, 12 Hohenzollerische, 18 Hessen, 19 Hamburg, 20 Mecklenburg, 21 Oldenburg, 22 Braunschweig.

Stepponaten	1/25	Stibbe	4/33	Stockelsdorf	7/3	Stöppach	13/128	Stolzenfels//	
Sterbfritz	10/21	Stieckhausen	8/57	Stockem	11/43	Stördorf	7/18	Kapellen-	11/5
Sterbur	8/59	Stiddien	22/6	—	11/45	Störkathen	7/18	Stolzenhagen	3/1
Sterglegg	28/49	Stiebindorf	5/57	Stockenboi	28/71	Störmede	9/41	—	3/6
Sterkelshausen	10/20	Stiebitz	14/19	Stockenhausen	15/6	Störnthal	14/36	—	4/11
Sterkeninken	1/22	Stiebritz	17/25	Stockensau	13/9	Störnstein	13/65	—	4/13
Sterley	7/6	Stiebsdorf	3/32	Stockerau, Stadt	28/13	Störpke	6/14	Stolzenhain	6/25
Sternalitz	5/62	Stiefenhofen	13/214	Stockern	28/12	Störtewerkerkoog	7/21	—	6/34
Sternberg	1/6	Stiefen	28/14	Stockhausen	1/35	Störy	8/20	—	6/37
—, Forst, Gtsbez.	1/9	Stiege, Flecken	22/1a	—	6/41	Störzelbach	13/157	Stolzhausen	1/6
— i. Grabfeld	13/176	Stiegehenen	1/8	—	8/15	Stöschwitz	5/2	Stolzhausen	10/19
— Nm., Stadt	3/35	Stieglitz	4/37	—	10/40	Stösz	14/37	Stolzmitz	5/54
—, Stadt	20/17	Stiefdorf	11/43	—	14/34	Stößen, Stadt	6/37	Stombeck	1/3
Sternblick	5/22	Stiepelse	8/34	—	17/14	Stössing	28/20	Stommeln	11/40
Sternebeck	3/7	Stierbaum	13/45	—	17/23	Stößwitz	6/29	Stonsdorf	5/33
Sterneburg//Groß	8/42	Stierberg	13/149	—	18/15	Stötten	15/16	Stonupönen	1/19
Sterneck	15/13	—	28/25	—	18/17	— a. Auerberg	13/207	—//Neu	1/23
Sternenfels	15/35	Stierhöfsetten	13/152	— Illfurth	10/33	Stöttera	28/8	Stoob	28/19
Sternhagen	3/11	Stierow	20/10	Stockheim	1/1	Stötterlingen	6/18	Stooszen	1/26
Sternin	4/25	Stierstadt	10/32	—	11/55	Stöttwang	13/203	Stopfenheim	13/157
Sternsee	1/35	Stieten	20/17	—	13/141	Stoetze	8/36	Stopfenreuth,	
Sterpersdorf	13/139	— //Groß	20/17	—	13/179	Stöven	4/11	Markt	28/9
Sterup	7/5	Stiftswiese	5/42	—	13/209	Stöwen	4/34	Storbeck	3/13
Sterupgaard	7/5	Stiftung bei Leon-		—	14/33	—	4/37	—	6/11
Sterzendorf	5/11	felden	28/29	—	15/19	Stoffen	13/20	Storcha	14/19
Sterzhagen	10/18	— bei Reichen-		—	18/10	Stoffenried	13/205	Storchfelde	1/22
Steterburg	22/6	thal	28/29	—	18/13	Stöhent	4/31	Storchsdorf	17/20
Stettbach	13/184	Stikkelkamperfehn	8/57	Stocking	28/55	Stoßberg	13/11	Stork	10/7
Stettberg	13/151	Stillenort	5/63	Stocklarn	9/48	Stotze	8/36	Storkau	6/16
Stetteldorf am		Stillersfeld	5/45	Stocksdorf	6/41	Stotzendorf	28/12	—	6/37
Wagram, Markt	28/13	Stillfried, Markt	28/9	—	8/1	Stojentin	4/31	—	24/7
Stetten	13/97	Stillheide	1/15	Stocksee	7/17	Stolberg (Harz),		Storkow	3/15
—	13/136	Stillnau	13/198	Stockstadt a. Main	13/165	Stadt	6/33	—	3/40
—	13/144	Stilzendorf	13/151	— a. Rh.	18/16	— Nm.	3/30	—	4/11
—	13/173	Stimbern	1/23	Stockteich	5/42	—, Rhl., Stadt	11/54	—	4/13
—	13/209	—//Groß	1/23	Stockum	9/9	Stolbergsdorf	5/15	—	4/38
—	15/7	Stimpfach	15/10	—	9/30	Stolk	7/16	—//Alt	4/13
—	15/33	Stinatz, Markt	28/51	—	9/48	Stoll//Nieder	18/17	—, Stadt	3/2
—	16/1	Stinkenbrunn	28/8	—	9/49	Stollarzowitz	5/45	Stormbruch	10/2
—	16/5	Stinstedt	8/39	—	10/33	Stollberg, Stadt	14/9	Stormstorf	20/12
—	16/7	—	8/45	—, Bauerschaft	8/53	Stollen	1/10	Storndorf	18/6
—	17/19	Stipsdorf	7/17	—, Gut	8/53	Stollendorf	1/29	Stornfels	18/10
—	28/13	Stipshausen	11/44	Stodoll	5/61	Stollenwasser	5/63	Storzingen	12/2
— am Heuchel-		Stirkallen	1/22	Stöben	17/13	Stollhof	28/24	Stoschendorf	5/15
berg	15/19	Stirn	13/157	Stöblau	5/46	Stollhofen	16/18	Stosnau	1/26
— am kalten		Stirnen	1/23	—	5/57	Stollnried	28/20	Stoßdorf	3/32
Markt	16/4	Stirnlaugen	1/23	Stöbnig	14/38	Stollnried	13/74	Stoszen	1/31
— auf den Fildern	15/12	Stirpe	9/41	Stöbnitz	6/31	Stollsdorf	14/38	Stotel	8/45
— b. Haigerloch	12/1	— Ölingen	8/54	Stöbritz	3/20	Stolp, Stadt	4/30	Stotternheim	17/26
— b. Hechingen	12/1	Stiwoll	28/52	Stöckach	13/134	Stolpe	3/6	Stotzard	13/9
— im Remstal	15/36	Stixe	8/34	—	13/172	—	4/1	Stotzheim	11/38
— ob Lontal	15/18	Stixendorf	28/14	Stöckels	10/7	—	4/18	Stotzing	28/8
— ob Rottweil	15/30	Stixneusiedl	28/7	Stöckelsberg	13/63	—	7/14	Stove	8/32
— unter Holstein	12/1	Stobdrup	7/5	Stöcken	8/30	—	20/11	—	20/13
Stettenbach	1/31	Stoben	4/18	—	8/31	—	20/15	—//Groß	20/17
Stettenbruch	1/13	Stoberau	5/4	—	8/36	— a./Oder	3/1	—//Klein	20/12
Stettenhofen	13/197	—, Anteil Kreis		Stöckendrebber	14/49	Stolpen, Stadt	14/27	Straach	6/39
Stetternich	11/58	Brieg, Forst,		Stöckey	6/43	Stolpmünde	4/31	Straas	13/145
Stettfeld	13/171	Gtsbez.	5/4	Stöckheim	6/14	Stoltebüll	7/5	Straberg	11/19
—	16/17	Stoberbrück	5/62	—	8/13	Stoltenberg	7/14	Strachau	
Stettin, Stadt	4/15	Stobern	1/17	—//Groß	22/6	Stoltenhagen	4/8	b. Nimptsch	5/18
Steubeln	6/21	—	1/23	—//Klein	22/2	Stolz	5/5	— b. Zoblen	5/2
Steubendorf	5/54	Stoberquell	5/62	Stöckigt	14/47	Stolzenau	5/6	— Vergünne	8/34
Steuberwitz	5/54	Stobersreuth	13/140	—//Groß	5/40	—, Flecken	8/9	Strachmin	4/23
Steuclwitz	5/22	Stobertal	5/53	Stöckow	4/25	— (Ostpr.)	1/17	Strachwitz	5/2
Steuden	6/27	— (Kr. Oppeln)	5/59	Stöckke	8/9	Stolzenbach	10/5	Strackholt	8/55
Staudnitz	5/30	Stobingen	1/14	Stöckte	8/32	Stolzenberg	1/5	Stradam//Neu	5/7
—	17/25	—	1/18	Stödden	6/22	—	3/30	—//Nieder	5/7
Staudten	14/26	—//Groß	1/22	Stödtlen	15/4	—	4/25	—//Ober	5/7
—	14/38	—//Neu	1/22	Stöffin	3/13	Stolzenburg	17/15	Stradaunen	1/31
Steuerberg	28/67	Stoboi	1/38	Stögersbach	28/25	—	4/11	Stradem	1/41
Stentz	24/8	Stobra	17/26	Stögersdorf	28/62	—, Forst, Gtsbez.	4/11	Straden	28/61
Stevenhagen	4/9	Stobrichen	1/20	Stöha	14/36	—	4/11	Stradow	3/20
Stewnitz	4/35	Stobrigkehlen	1/15	Stölln	3/16	Stolzenfeld	1/1	—	3/39
Stewzig	7/16	Stockach	15/32	Stöllnitz	20/14	Stolzenfelde	3/28	Straduhn	4/37
Steyerberg, Flecken	8/9	—, Stadt	16/4	Stölpchen	14/23	—	4/32	Straduna	5/59
Steyersberg	28/18	Stockborn	13/96	Stöntzsch	14/33	—	4/39	Straelen, Stadt	11/18
Steyr, Stadt	28/27	Stockburg	16/6					Straguth	24/8
Steyregg, Stadt	28/33								

2 Berlin, 3 Brandenburg, 4 Pommern, 5 Schlesien, 6 Prov. Sachsen, 7 Schleswig-Holstein, Lande, 13 Bayern, 14 Land Sachsen, 15 Württemberg, 16 Baden, 17 Thüringen, 23 Bremen, 24 Anhalt, 25 Lippe, 26 Schaumburg-Lippe, 27 Saarland, 28 Österreich.

Strahlenberg — Süddinker

Alphabetisches Verzeichnis der Gemeinden

Strahlenberg	4/33	Strebelow	4/10	Striche	3/36	Strücken//		Stützerbach	6/49
Strahlfeld	13/73	Strebendorf	18/6	— Hauland	3/36	Saarbeck-	8/3	—	17/12
Strahlheim	5/63	Strebbersdorf	28/19	Strickershagen	4/31	—Strümp	11/20	Stützkow	3/1
Strahlungen	13/174	Strebützko.	5/10	Strickhausen	11/2	Strümpfelbach	15/5	Stuhlfelden	28/46
Stralendorf	20/11	Streckenbach	5/35	Strickherdicke	9/49	—	15/36	Stuhlseifen	5/9
—	20/14	Streckenthin	4/23	Strickscheid	11/48	Strümpfelbrunn	16/25	Stuhm, Stadt	1/42
—, Dorfgem.	20/14	Streckentin	4/21	Striegau, Stadt	5/17	Strüth	10/35	Stukatschen	1/19
—, Gutsgem.	20/14	Streckewalde	14/8	Striege	5/18	—	13/183	Stukenbrock	9/26
Strallegg	28/63	Streckfuß	1/38	Striegelmühle	5/2	Strukdorf	7/17	Stulgen	1/20
Stralsbach	13/174	Streesow	3/17	Striegendorf	5/50	Strückkamp	7/12	Stullichen	1/16
Stralsund, Stadt ..	4/16	Streetz	8/29	Striegnitz	14/26	Strullendorf	13/126	Stulln	13/62
Stramehl	4/27	—	24/8	Strien	5/22	Strunz//Alt	5/27	Stumberg	5/27
Strameuß	20/17	Strega	3/27	Striesa	6/34	—//Neu	5/27	Stumbern	1/19
Strande	7/1	Streganz	3/2	—	14/37	Struppen	14/27	—	1/23
—	10/5	Stregda	17/14	Striesdorf	20/7	Struse//Nieder	5/2	Stumbrakehnen	1/15
Straning	28/12	Strehla, Stadt	14/37	Striese	5/19	—//Ober	5/2	Stumm	28/81
Strans	5/23	Strehlen	3/17	—	5/22	Strusendorf	4/35	Stummerberg	28/81
Stranz	4/33	—, Stadt	5/18	Striesenow	20/7	Strussow	4/20	Stumpertenrod	18/6
Stranzendorf	28/11	Strehlitz	5/11	Striesow	3/22	Struth	6/47	Stumpfenbach	13/9
Strasburg (Ucker-		—	5/13	Strieben	14/23	—	10/11	Stumsdorf	6/20
mark), Stadt	3/11	—	5/17	Strigengrund	1/22	—	17/15	Stupbach	11/48
Strasen	20/15	—//Groß, Stadt ..	5/49	Strigow	20/7	—Helmershof	10/11	Stupferich	16/19
Sträß	11/55	—//Klein	5/57	Strinum	24/8	Struthütten	9/47	Stuppach	15/24
—	13/21	Streichen	15/6	Strinzmargarethä ..	10/37	Struvenhütten	7/17	Sturmen	1/23
—	13/210	Streichwitz	3/27	Strinztrinitatis	10/37	Struveshof	3/14	Sturmhübel	1/35
—	13/211	Streidelsdorf	5/25	Stripfing	28/9	Struwendorf	5/56	Stusa//Pirschen	5/12
—	28/81	Streifing	28/17	Strippow	4/1	Struwitz	5/56	Stutbruch	1/23
— im Attergau	28/39	Streit	5/17	—	4/23	Struxdorf	7/16	Stutebüll	7/5
— im Straßertale,		—	13/182	Strittmatt	16/3	Stubben	7/6	Stuthof	20/12
Markt	28/14	—//Nieder	5/17	Strobeknen	1/11	—	7/17	Stuttgart	3/35
—, Markt	28/55	—//Ober	5/17	Strobenried	13/28	—	8/45	Stuttgart, Stadt der	
Straßberg	6/33	Streitau	13/145	Strobl	28/44	Stubbendorf	7/19	Auslandsdeutschen	15/2
—	12/2	Streitberg	3/2	Strocken	14/37	—	20/10	Stutzhaus	17/16
—	13/213	—	10/8	Strodehne	3/16	—	20/12	Stuvenborn	7/17
—	14/47	—	13/130	Strodthagen	8/13	Stuben	5/22	Suben	28/37
Straßbessenbach ..	13/165	Streitdorf	28/13	Ströbeck	6/18	—	28/60	Subzin	20/7
Straßburg (Oder) ..	3/23	Streithausen	10/33	Ströbel	5/2	Stubenberg	13/69	Succase	1/38
— in Kärnten,		Streitheim	13/197	Ströbitz	3/22	—	28/53	Suchau	5/49
Stadt	28/69	Streitholz	6/44	Ströhe	8/40	Stublang	13/155	Sucho-Damietz	5/49
Straßdorf	13/146	Streitkirch	5/61	Ströhen	8/1	Stuchow	4/2	Suchorob//Alt	1/33
—	15/15	Streitwald	14/33	—	9/24	Stuck	20/9	—//Neu	1/33
Straßbergersbach ..	10/27	—	14/48	—//Preußisch	9/24	Stucken	1/18	Suchorowitz	1/33
Strassen	20/9	Streitwalde	3/35	Ströhlen	1/17	Stuckenborstel	8/41	Suchsdorf	7/15
Straßen	28/30	Streitwalde	3/35	Ströhlkehenen	1/17	Studenzen	28/50	Suckau	5/27
—	28/68	Streitz	4/23	Strölla	14/34	Stübach	13/147	—	5/43
Straßendorf	5/47	Streitzig	4/38	Strömendorf//		Stübenndorf	5/56	Suckow	3/9
Straßengel-		Strelau	5/49	Groß	20/17	Stübig	13/126	—	4/18
Judendorf	28/52	Strellentin	4/26	—//Klein	20/17	Stücht	13/130	—	4/29
Straßfeld	11/38	Strellin//Groß	4/31	Ströpen	1/15	Stück//Barner	20/14	—	20/7
Straßforth	4/35	—//Klein	4/31	Strössendorf	13/144	—//Kirch	20/14	— a. d. Plöne	4/10
Straßgang	28/52	Strelln	6/35	Ströbwitz	17/15	Stücken	3/19	— Grenze	20/11
Straßgiech	13/126	Strelowhagen	4/9	Stroheich	11/46	Stüde	8/31	—//See	4/29
Straßgräbchen	14/24	Strem	28/51	Stroheim	28/31	Stüdenitz	3/9	Suckowitz	5/46
Straßhof	28/9	Stremmlau	4/39	Strohkirchen	20/8	Stüdnitz	4/20	Suckwitz	20/7
—	28/18	Stremmen	3/2	Strohkirchen	20/13	—//Alt	4/34	Suddendorf	8/48
Straßkirchen	13/68	Strengberg, Markt ..	28/5	Strohn	11/46	—//Klein	4/34	Suddersdorf	13/125
—	13/75	Strengeln//Groß ..	1/16	Strohschütz	14/19	—//Neu	4/32	Sudeck	10/2
Straßlach	13/34	—//Klein	1/16	Strohsdorf	4/10	Stühlingen	16/7	Sudeiken	1/17
Straßwalchen	28/44	Strogen	28/79	Strohschen	14/26	Stühren	8/2	Sudendorf	8/53
Straube	3/23	Strenz	20/7	Stroit	22/3	Stülow	20/12	Sudenfeld	20/8
Straubendorf	1/2	Strenznaundorf	6/27	Strom	23/3	Stülpe	3/5	Suderbruch	8/30
Straubing, Stadt ..	13/42	Stresendorf	20/9	Stromberg	9/2	Stünzel	9/53	Suderburg	8/36
Strauch	11/59	Stresow	4/2	—	10/38	Stünzhain	17/11	Suderode	6/18
—	14/23	—	4/5	—, Stadt	11/7	Stuer	20/16	—, Bad	6/13
Straudorf	28/9	—	4/31	Stronach//Iselsberg-	28/68	—//Neu	20/16	Sudershausen	8/22
Straupitz	3/33	Stressenhausen	17/18	Stronegg	28/17	Stürlack//Groß	1/30	Suderwick	9/4
—	5/30	Stretense	4/1	Stromm	5/13	—//Klein	1/30	Suderwittingen	8/31
—	5/33	Stretzin	4/39	Stronsdorf, Markt ..	28/17	Stürza	14/27	Sudheim	8/22
—, Forst	3/33	Streuben	14/35	Stroppau	1/15	Stürzelbach	11/2	Sudnicken	1/8
Strausberg, Stadt ..	3/7	Streudorf	13/136	Stroppen, Stadt	5/19	Stürzenhardt	16/22	Sudoll	5/61
Straußberg	17/23	— (Ostpr.)	1/22	Stroppendorf	5/63	Stütensens	8/36	Sudwalde	8/1
Straußdörfel	5/6	Streudorf	13/136	Stroschwitz	5/47	Stüter//Breden-		Sudwehne	8/2
Straußdorf	3/39	—	1/22	Strothe	8/36	scheid-	9/35	Süchteln, Stadt	11/20
—	13/13	Streufdorf	17/18	—	10/2	— //Ober	9/35	Stückau	8/34
Straußene	5/6	Streuhöfen	1/23	Strotzbüsch	11/46	Stützenhofen	28/17	Süddinker	9/49
Straußfurt	6/50	Streulage	1/18	Struben	1/32				
		Streumen	14/23	Strubensee	3/13				
		Streusiedel	1/22	Struckum	7/7				
		Stribach-Göriach	28/68	Strübel	7/11				

Nummern der Länder und preussischen Provinzen (fette Ziffern): 1 Ostpreußen, 8 Hannover, 9 Westfalen, 10 Hessen-Nassau, 11 Rheinprovinz, 12 Hohenzollerische, 18 Hessen, 19 Hamburg, 20 Mecklenburg, 21 Oldenburg, 22 Braunschweig,

Südensee	7/5	Süntel//Klein	8/10	Sulzsch	13/129	Susigke	6/3		
Süderau	7/18	Sünzhausen	13/15	Sulzau	15/20	Susseitschen	1/17		
Süderbrarup	7/16	—	13/25	Sulzbach	10/30	Sussemilken//Alt	1/9	Taabern	1/10
Süderdeich	7/11	Süplingen	6/6	—	10/36	SuBniek	1/13	Taaken	8/41
Süderende	7/21	Süplingen	22/4	—	11/44	Sussum//Basum	8/47	Taarstedt	7/16
Süderfahnestedt	7/16	Süplingenburg	22/4	—	13/9	Sustrum	8/46	Tabarz (Thür.	
Südergellersen	8/34	Süptitz	6/35	—	13/25	Suterode	8/22	Wald)	17/16
Süderhackstedt	7/5	Sürchen//Groß	5/22	—	13/76	Suttenbrunn	28/11	Taben-Rodt	11/49
Süderhastedt	7/20	—//Klein	5/22	—	13/172	Suttkelmen	1/25	Taberbrück	1/34
—, Kirchs.	7/20	Sürding//Groß	5/2	—	16/19	Suttorf	8/8	Taberbrücker	
Süderheistedt	7/11	—//Klein	5/2	—	16/21	—	8/50	Heide, Forst,	
Süderhöft	7/7	Sürßen	14/27	—	16/24	Suttrop	9/41	Gtsbez.	1/34
Süderholm	7/11	Süsel	7/3	—	16/25	Suttrup	8/47	Taberlack	1/16
—, Bennewohld	7/11	Süb	10/20	—	17/26	—	8/49	Taberwiese	1/13
Süderlügum	7/21	—	13/44	—	27/5	Sutzen	1/31	Tabing	13/31
Süder Marsch	7/7	Süßen	15/16	—	28/50	Suurhusen	8/58	Tachbach	17/18
Südermeldorf-Geest,		Süßenbach	28/10	— a. Inn	13/68	Suxdorf	6/41	Tacherting	13/31
—, Kirchs.	7/20	Süssenbach	5/40	— am Kocher	15/5	—	7/12	Taching	13/21
—, Marsch,		—	13/73	— a. Main	13/182	Swainen	1/22	Tackau	6/37
—, Kirchs.	7/20	Süssenberg	1/6	— a. d. Donau	13/71	Swantow	4/12	Tacken	3/17
Süderneuland I	8/58	Süßenborn	17/26	— an der Murr	15/5	Swinemünde, Stadt	4/18	Tackesdorf	7/15
— II	8/58	Süßenbrunn	28/1	—//Herren	11/3	Syba	1/31	Tadden	4/26
Süderpolder	8/58	Süßenrode	5/59	—, Rosenberg,		Syckadel	3/33	Tadelwitz	5/5
Süderrade	7/20	Süssenthal	1/28	—, Stadt	13/76	Sydow	4/29	Tadten	28/7
Süderschmedeby	7/5	Süßkofen	13/61	Sulzberg	13/204	—	6/8	Täbingen	15/6
Süderstapel	7/16	Süßwinkel	5/13	—	28/83	Sydowsaue	4/5	Täferrot	15/15
Süderwalsede	8/41	Süstedt	8/2	Sulzbürg, Markt	13/63	Sydowswiese	3/31	Täfertingen	13/197
Süderwisch	7/20	—//Groß	8/36	Sulzburg	16/13	Sybra	14/33	Tännesberg	13/81
Süderwörden	7/20	—//Klein	8/36	Sulzdorf	13/128	Syke, Stadt	8/2	Tätendorf-Eppen-	
—, Kirchs.	7/20	Süsterseel	11/57	—	13/183	Sylbach	13/171	sen	8/36
Südfelde	9/25	Sütel	7/12	—	13/199	Sylbitz	6/32	Tätschwitz	5/34
Südgeorgsfehn	8/57	Süttorf	8/34	— a. d. Leder-	15/17	Sylda	6/26	Tafelbude	1/34
Südgeorgsfehner-		—	8/36	hecke	13/176	Sylpke	6/4	Taferl, Markt//	
moor, Gtsbez.	8/57	Suffersheim	13/157	— b. Stadt-		Symken	1/29	Maria	28/16
Südhemmern	9/25	Sugenheim	13/152	— lauringen	13/172	Syndau	1/3	Tafertshofen	13/202
Südhorsten	26/1	Suggental	16/8	Sulzmoos	13/12	Sypitken	1/31	Tafertsweler	12/2
Südkamen	9/49	Sugnien	1/2	Sulzfeld	13/176	Syrau	3/38	Tagewerben	6/37
Südkampen	8/30	Suhl, Forst, Gtsbez.	6/49	—	16/26	Syringe	4/32	Tagmersheim	13/199
Südkirchen	9/9	—, Stadt	6/49	— a. Main	13/175	Sysdroyofen	1/36	Taiding	13/49
Südlengern	9/22	Suhlendorf	8/36	Sulzheim	13/169	Sysdroywolla	1/36	Tailfingen	15/8
Südlingen	11/49	Suhlerneudorf	6/49	—	18/7	Szabojeden	1/17	—, Stadt	15/6
Südlohn, Wiegbold	9/1	Sukdull	28/55	Sulzhof	28/49	Szacken	1/22	Taimering	13/71
Südmerzen	8/47	Sukow	20/10	Sulzkirchen	13/45	Szallgirren	1/9	Tainach	28/72
Südmoor, Gtsbez.	8/59	—	20/14	Sulzriegel	28/60	—	1/15	Tairnbach	16/23
Südwinen	8/28	— a. Ihna	4/13	Sulzschneid	13/207	Szameitkelmen	1/17	Taisersdorf	16/5
Süggerath	11/57	—, Marienhof	20/10	Sulztal	28/55	—	1/22	Taiskirchen im Inn-	
Sühen	7/19	Sukowshof, Re-		Sulzthal, Markt	13/170	Sumatra	3/35	kreis	28/35
Sührkow//Alt	20/10	monteamt	4/21	Sulzthal, Markt	13/170	Sumetendorf	28/51	Taiting	13/16
—//Neu	20/10	Sulau//Breschne	5/10	—	3/35	Summau	1/19	Takern I	28/63
Sükow	3/17	—//Hammer-	5/10	Summowen	1/19	Szanzell	1/9	— II	28/63
Sülbeck	8/13	—//Neudorf-	5/10	Sumpfen	1/12	Szapfen	1/17	Talau	1/29
—	26/1	—, Stadt	5/10	Sumpfhöhen	16/1	Szardeningken	1/19	Talbendorf	5/41
Sülfeld	7/17	Suldin	13/14	Sumte	8/34	Szargillen	1/9	Taldorf	15/28
—	8/31	Suleiken	1/26	Sundern	9/22	Szczudlen	1/31	Talfriede	1/17
Sülldorf	6/17	Sulgau	15/30	—	9/24	Szeeben	1/19	Talge	8/47
Sülm	11/45	Sulgen	15/30	—	9/30	Szeldkelmen	1/19	—, Wilsten	8/49
Sülsdorf//Schlag	20/13	Sulimmen	1/29	Sundhausen	6/33	Szemlauken	1/22	Talhausen	1/36
—//Schönberg-	20/13	—	1/30	—	6/45	Szerszantinnen	1/9	Talheim	1/16
Sülstorf	20/14	Sulingen, Stadt	8/1	—	17/16	Szeskelmen	1/17	—	15/19
Sülte	20/14	Sulkau	5/8	Sundische Wiese	4/4	Szidlack	1/15	—	15/33
Sülten	20/10	Sulmingen	15/7	Sundremda	17/20	Szieden	1/23	—	16/2
—	20/17	Sulsdorf		Sunkeln	1/16	Szielasken	1/19	— (Niederschles.)	5/6
—//Hof	20/10	— a. Fehmarn	7/12	Sunstedt	22/4	Szierandszen	1/22	Talhöfen	1/32
Sülzbach	15/19	— b. Heiligenhafen	7/12	Sunthausen	16/1	Szillehten	1/17	Talkau	7/6
Süldorf	17/18	Sulz	13/151	Sunzendorf	13/76	Szillen	1/17	Talken	1/30
Sülze	8/28	—	15/9	Suppingen	13/34	—	1/25	—	1/31
—, Bad, Stadt	20/12	—	16/11	Suppo	14/19	Szillenberg	1/14	Talle	25/2
Sülzen//Hohen-	18/20	—	28/49	Surberg	13/31	Szimkuhnen	1/23	Tallensen-Echtorf	26/1
Sülzenbrücken	17/12	—	28/63	Surheim	13/21	Szikuhnen	1/17	Tallesbrunn	28/9
Sülzfeld	13/128	—	28/84	— am Neckar,		Sziurgupönen	1/20	Talling	11/44
—	17/19	—		Stadt	15/20	Szittkelmen	1/19	Talten	1/36
Sülzhayn	6/43	— im Burgen-		Surminnen	1/16	Szogelgawen	1/23	Taltitz	14/46
Sümmern	9/40	land	28/51	Surmowen	1/36	Szorkeninken	1/14	Talussen	1/31
Sünching	13/71	— im Wiener-		Suroide	8/35	Szublauken	1/20	Talwiesen	1/23
Sünderup	7/5	wald	28/1	Surren	1/29	Szuggern	1/17	Tambach-Dietharz	
Sünna	17/14	Sulza	17/25	Surwold	8/46	Szurellen	1/25	(Thür. Wald),	
Sünninghausen	9/2	—, Bad, Stadt	17/26	Susannenthal	1/41	Szurgupchen	1/20	Stadt	17/16
Sünsbeck//Holte-	8/53			Suschow	3/20	Szuskelmen	1/20	Tamm	15/23

Tammau	1/22	Tarmstedt	8/37	Taurentzen O. S.	5/59	Tegernbach	13/17	Tengen	1/5
Tammendorf	3/23	Tarnast	5/19	Tauenzin	4/26	—	13/23	—	16/2
—	5/30	Tarnau	5/5	Tauenzinow	5/59	—	13/25	Tengern	9/24
Tammowischken	1/22	—	5/17	Tauer	3/22	—	13/60	Tengling	13/21
Tamnitz	3/23	—	5/59	—	5/27	Tegernheim	13/71	Teningen	16/8
Tampadel	5/17	— <i>am See</i>	5/27	—//Zimpel	5/42	Tegernsee	13/22	Tenkitten	1/3
Tamsel	3/30	— <i>b. Beuthen a. O.</i>		<i>Tauerkallen</i>	1/17	Tegkwitz	17/11	Tenknitten	1/11
Tamsweg, Markt	28/45	—// <i>Deutsch</i>	5/27	Tauern	1/17	Teglingen	8/51	Tennenbronn	16/6
Tandern	13/9	— <i>b. Kummernick</i>	5/27	—	1/25	Tegnerrkrug	1/23	Tennenlohe	13/132
Tangeln	6/14	Tarneftitz	6/4	Täuersche Forst,		Teich//Bock und	17/21	Tennstedt, Bad,	
Tangen	4/20	Tarnowitz	20/13	Gtsbez.	3/22	<i>Teicha</i>	5/42	Stadt	6/45
Tangendorf	3/17	Tarnowitz	20/13	Tauerzig	3/35	—	6/32	Tensbüttel	7/20
—	8/32	Tarnowitzerhagen	20/13	Taufkirchen	13/23	Teichacker	1/17	Tensfeld	7/17
Tangerhütte, Stadt	6/16	<i>Tarnitze</i>	5/47	—	13/24	Teichau	5/17	Tentschel	5/39
Tangermünde,		Tarnow	4/27	—	13/51	Teichdorf	3/38	<i>Tenze</i>	20/7
Stadt	6/16	—	20/7	— an der Pram	28/37	— (Schlesien)	5/19	Teplingen	8/29
Tangersdorf	3/15	—	20/10	— an der Tratt-		Teichel, Stadt	17/20	<i>Teplitz</i>	20/17
Tangrim	20/12	Tarnowitz	5/4	nach	28/31	Teichenau	5/17	<i>Tepliwoda</i>	5/5
Tangstedt	7/13	Tarnowke	4/35	— (Vils)	13/14	Teichfelde	5/62	Tepperbuden//Alt	3/41
—	7/19	Tarp	7/5	Taugwitz	6/37	Teichgrund	5/57	—//Neu	3/41
Tankenhausen	20/13	Tarpen	5/8	Tauhhardt	6/22	Teichhof	5/25	Terberg	8/57
Tankow	4/36	— (Ostpr.)	1/22	Tauka	28/50	Teichhütte	22/3	Terfers	28/81
Tann	10/12	<i>Tarpupp</i>	1/22	Taulensee	1/34	Teichhinden	5/2	Tergast	8/57
—, Markt	13/69	<i>Tarputschen</i>	1/22	Taupadel	17/11	Teichlosen	8/29	Terkelstoft	7/5
—, Stadt	10/7	—, <i>Ksp. Ballethen</i>	1/15	—	17/25	Teichnitz	14/19	Ternberg	28/38
<i>Tanna</i>	6/41	—, <i>Ksp. Trempen</i>	1/15	Tauperlitz	13/140	Teichrode (Ob.		Ternitz	28/18
—, Stadt	17/22	Tarrenz	28/75	Tauplitz	28/57	Laus.)	5/42	Terpe	3/39
Tannau	15/14	Tarsdorf	28/28	Taura	6/35	Teichröda	17/20	Terpen	1/10
— (Ostpr.)	1/26	<i>Tartarren</i>	1/19	Taurowald	14/38	Teichwalde	5/51	Terpitz	14/33
Tanndorf	14/35	Tarthun	6/17	<i>Taurothenen</i>	1/25	— (Mark)	3/23	—	14/37
Tanne	22/1a	Tarup	7/5	Tausa	17/22	— (Ostpr.)	1/26	<i>Terpitzsch</i>	14/35
Tanneberg	3/32	Tarxdorf	5/22	Tauscha	14/23	Teichweiden	17/20	Terpt	3/20
—	14/26	Taschenberg	5/4	—	14/38	Teichwolframsdorf	17/17	Terranova	1/38
—	14/38	Taschendorf	13/152	Tauschwitz	17/21	Teichwitz	17/15	Teschen//Alt	1/12
Tanneck	1/23	—	14/19	Tausendblum	28/20	<i>Teibach</i>	5/46	—//Neu	1/12
Tannenbergl	1/34	<i>Taschenhof</i>	5/30	Tautenburg	17/25	Teinach, Bad	15/9	Teschenau	5/46
—	5/56	<i>Taschieten</i>	1/17	Tautendorf	14/34	Teipl	28/49	Teschenbusch	4/19
—	13/27	Tasdorf	7/14	—	17/25	Teisbach	13/50	Teschendorf	1/42
—	14/4	Tassau	5/6	—	28/12	Teisendorf	13/21	—	3/13
Tannenberglthal	14/45	Tastrup	7/5	—	28/14	Teising	13/10	—	4/27
Tannenfelde	1/22	Tastungen	6/51	—	28/51	Teisnach	13/78	—	4/34
Tannengrund	5/36	Tatarren	1/15	Tautenhain	14/33	Teistimmen	1/35	—	8/31
Tannenhausen	8/55	<i>Tatenberg</i>	19	—	17/11	Teistungen	6/51	—	20/12
Tannenheim	1/29	Tatern	8/36	—	17/25	Teldau	20/8	— <i>a. Fehmarn</i>	20/15
Tannenhöhe	1/18	Tating	7/2	Tautewalde	14/19	Telfes	28/76	— <i>b. Oläbg.</i>	7/12
<i>Tannenhof</i>	20/11	<i>Tatischau</i>	5/63	<i>Tautschillen</i>	1/15	Telfs, Markt	28/76	Teschenmoschel	13/103
Tannenhorst	1/19	Tatow	20/17	Tawe	1/18	Telgte, Kirchspiel	9/11	Teschow	20/7
Tannenkirch	16/13	Tatschow	20/7	Tawellenbruch	1/18	—, Stadt	9/11	—	20/10
Tannenmühl	1/17	Tattendorf	28/6	—, Forst, Gtsbez.	1/9	Tellerhäuser	14/48	—	20/13
Tannenschlucht	1/22	Tattenhausen	13/8	—, Forst, Gtsbez.	1/18	Tellerhammer	17/18	—	20/17
Tannenwalde	1/3	Tatzken	1/29	<i>Tawellingken</i>	1/18	Tellig	11/12	Tespe	8/34
—	1/23	Tatzmannsdorf,		—, Forst, Gtsbez.	1/9	Tellin//Alt	4/3	Tesperhude//Grün-	
<i>Tannepöls</i>	6/20	Bad	28/60	—, Forst, Gtsbez.	1/18	—//Neu	4/3	hof	7/6
<i>Tannewitz</i>	14/33	Taubach	17/26	—, Forst, Gtsbez.	1/18	Tellingstedt	7/11	Tessenberg	28/68
Tannfeld	13/142	Taubenbach	13/69	Tawern	11/49	—, <i>Kirchsp.</i>	7/11	Tessenow	20/11
Tannhausen	15/4	—	17/21	Taxa	13/12	<i>Teiltitzkehmen//Groß</i>	1/20	Tessin	4/2
—	15/28	Taubendorf	1/32	Taxenbach, Markt	28/46	Tellmer	8/34	—	4/23
Tannheim	15/7	—	3/27	Taxöldern	13/64	Tellow	20/7	—	20/17
—	16/1	Taubenheim	14/26	Techelsdorf	7/14	Tellrode	1/20	— <i>b. Boizenburg</i>	20/8
—	28/80	— <i>a. d. Spree</i>	14/25	Techendorf	28/70	Tellschütz	14/36	— <i>b. Wittenburg</i>	20/8
Tannroda, Stadt	17/26	Taubenpreskeln	17/15	Techentim	20/9	Telschow	3/9	—// <i>Groß</i>	20/7
Tannsee	1/20	Tauberbischofs-		—	20/11	Teltow, Stadt	3/14	—// <i>Klein</i>	20/12
Tannwald	5/22	heim, Stadt	16/27	Techlipp	4/28	Telz	3/14	— (Sien)// <i>Groß</i>	20/17
Tantow	4/11	Tauberfeld	13/131	Technitz	14/34	Temmels	11/49	—, Stadt	20/12
Tanz	5/6	Tauberretters-		Technow	4/19	Temmen	3/15	<i>Testorf</i>	7/12
<i>Tanzberg</i>	14/36	heim	13/183	<i>Teckritz</i>	14/19	Temmenhausen	15/34	—	8/36
Tanzelsdorf	28/49	Tauberschecken-		Techwitz	6/41	Temnick	4/13	—	20/8
Tapfheim	13/198	bach	13/151	Tecklenburg, Stadt	9/15	Tempel	3/35	—	20/13
Tapiau, Stadt	1/14	Tauberzell	13/151	<i>Teck//Ötlingen</i>	15/26	—	4/4	Testorfier Steinfort	20/13
Taplacken	1/14	Taubitz	28/14	<i>Teerofen//Goden-</i>		Tempelberg	3/31	Tetenbüll	7/2
Tappenbeck	8/31	Tauch	6/37	<i>dorfer</i>	20/15	Tempelberg, Stadt	4/38	Tetenhoff	8/35
Tappendorf	7/15	—, Stadt	14/36	Teerwalde	1/28	Tempelfeld	5/14	Tetenhusen	7/16
Tarbak	7/17	Tauche	3/2	Teesdorf	28/6	Tempelfelde	3/7	Teterin	4/1
Tarchwitz	5/5	Tauchel	3/38	Teetz	3/9	Tempelhof	5/59	Teterow, Stadt	20/10
Tarforst	11/51	Tauchen	28/60	Teetzleben// <i>Groß</i>	4/3	— (Berlin)	2	<i>Tetta</i>	5/29
Tarfen	4/38	Tauchendorf	28/67	—// <i>Klein</i>	4/3	Templin, Stadt	3/15	Tettau	5/34
Tarmitz	8/29	Tauchlitz	6/41	Tegau	17/22	<i>Tempzin</i>	20/17	—	13/141
Tarnow	3/8	Tauchritz	5/29	Tegernau	16/12	<i>Temritz</i>	14/19	—	14/7

Nummern der Länder und preußischen Provinzen (fette Ziffern): 1 Ostpreußen, 8 Hannover, 9 Westfalen, 10 Hessen-Nassau, 11 Rheinprovinz, 12 Hohenzollerische 18 Hessen, 19 Hamburg, 20 Mecklenburg, 21 Oldenburg, 22 Braunschweig,

Tettenborn	6/43	Thalhofen	13/203	Theisewitz	14/20	Thieslauken	1/22	Thürn	28/73
Tettenhausen	13/21	—	13/207	— <i>m. Kleba</i>		Thießen	6/39	Thürnau	28/12
Tettenwang	13/72	Thalingburen	7/20	u. Brösgen	14/20	—	24/8	Thürnhofen	13/133
Tettenweis	13/54	Thalitter	10/4	Theiß	28/14	Thießow	4/12	Thürnthening	13/50
Tettingen-Butzdorf	11/49	Thalkirehdorf	13/214	Theißen	6/37	Thimmendorf	17/22	Thürungen	6/33
Tettingang, Stadt	15/14	Thalkleinich	11/12	Theissing	28/73	Thölau	13/158	Thüßdorf	6/22
Tettscheid	11/46	Thallein	28/62	Theißing	13/19	Thöningsen	9/48	Thüste	8/5
Tetz	11/58	Thallichtenberg	11/3	Theley	27/4	Thönse	8/26	Thuine	8/49
Tetzlaffshagen	4/2	Thallwitz	14/35	Thelkow	20/12	Thören	8/28	Thuir//Berg	11/55
Teublitz	13/47	Thalmässig	13/138	Themar, Stadt	17/18	Thörey	17/12	Thuisbrunn	13/134
Teuchatz	13/126	Thalmannsfeld	13/157	Thenneberg	28/6	Thörichthof	1/39	Thulba	13/170
Teuchel	6/39	Thalmassing	13/71	Thenried	13/57	Thörl	28/48	Thule	5/62
Teuchern, Stadt	6/37	Thalschenen	1/25	Theobaldshof	10/7	Thörlingen	11/10	Thulendorf	20/12
Teuditz	6/29	Thalschütz	6/29	Theras	28/12	Thörnich	11/51	Thum	11/55
Teuerting	13/55	Thalszenten	1/25	Theresia	4/37	Tholey	27/4	—, Stadt	14/4
Teufelsdorf	28/16	Thalwenden	6/44	Theresienfeld	28/24	Thomareinen	1/34	Thuma	28/23
Teufelsmoor	8/40	Thalwinkel	6/31	Thernberg, Markt	28/18	Thomas am Blasen-		Thumby	7/1
Teufenbach	28/59	Thambach	13/23	Thesau	6/29	stein//Sankt	28/34	—	7/16
Teugn	13/55	Thamm	5/27	Thescnwitz	4/12	—//Sankt	11/45	Thumersbach	28/46
Teunz	13/66	Thammenhain	14/35	Thuern	5/25	—//Sankt	28/31	Thumirnicht	14/35
Teupitz, Stadt	3/14	Thamsbrück, Stadt	6/45	—	13/44	—//Sankt	28/67	Thumitz//Demitz	14/19
Teupitz	3/38	Thandorf	20/13	Theruernitz	1/34	Thomasberg	28/18	Thumsenreuth	13/65
Teurow	3/14	Thangelstedt	17/26	Theuma	14/47	Thomasburg	8/34	Thumau am Kamp	28/12
Teuschnitz, Stadt	13/141	Thanham	13/54	Thausdorf	14/33	Thomascheinen	1/34	Thundorf	13/63
Teusin	4/3	Thanhausen	13/77	Thaut	1/9	Thomasdorf	5/35	— i. Mainfr.	13/174
Teutendorf	20/12	Thanheim	12/1	Thewel	1/19	Thomasfelde	1/19	Thune	8/29
Teutleben	17/16	—	13/44	Thewelkehmen	1/19	Thomashardt	15/12	—	22/2
—	17/26	Thann	13/45	Thiede	22/6	Thomaskirch	5/14	Thunow	4/23
Deutschneureut	16/19	—	13/64	Thielau	5/22	Thomasort	5/10	Thunpadel	8/29
Teveren	11/57	—	13/72	Thielbeer	6/11	Thomasreuth	13/52	Thunum	8/59
Tewel	8/35	—	13/128	Thielitz	5/29	Thomaswaldau	5/17	Thurau	1/32
Tewellen	1/18	—	13/133	—	8/36	—//Nieder	5/23	—	8/29
Tews Woos	20/9	—//Maria	13/206	Thielsdorf	5/59	—//Ober	5/23	—	13/82
Texeln	1/19	Thannndorf	5/9	Thiemendorf	3/23	Thomaten	1/18	—	24/7
Texing	28/16	—	13/51	—	5/22	Thomathal	28/45	Thuren	1/20
Teyendorf	8/36	Thannhausen	13/63	—	5/42	Thomitz	5/15	Thurland	24/7
Thaden	7/15	—	13/136	—	17/25	Thomken	1/31	Thurm	14/7
Thälendorf	17/20	—, Markt	13/205	—//Mittel	5/37	Thomm	11/51	Thurmansbang	13/53
Thänsdorf	4/5	Thanning	13/34	—//Nieder	5/37	Thommendorf	5/23	Thurn	13/134
Thaiden	10/7	Thanstein	13/64	—//Ober	5/37	Thomnitz	5/54	—	28/68
Thailen	11/47	Thanstetten	28/38	Thiemsdorf	1/8	Thomsdorf	1/5	Thurnau	13/142
Thaining	13/20	Thansüb	13/44	—	1/9	—	1/11	Thurndorf	13/52
Thal	8/5	Tharandt, Stadt	14/21	Thienbüttel	7/15	—	1/28	Thurnhosbach	10/3
—	13/211	Tharau	1/11	Thiendorf	14/23	—	3/15	Thurnro	3/38
—	28/52	Tharden	1/34	Thiene	8/47	Thonberg	13/141	Thurnreuth	13/83
— (Thüringen)	17/14	Tharnau b. Grottkau	5/50	Thiensdorf	1/39	Thondorf	6/26	Thuro	4/38
Thalau	10/7	Thauna	28/25	Thierau//Deutsch	1/5	—	28/52	—	7/6
—//Alt	1/15	Thauer	5/2	Thierbach	6/37	—//Groß	8/36	—	20/15
—//Neu	1/15	—	5/22	—	13/146	—//Klein	8/36	Thurowoen	1/31
Thalbach	1/2	Thaur	28/76	—	14/33	Thonhausen	13/63	Thurowken	7/34
Thalberg	6/25	Thaures	28/10	—	14/38	—	17/11	Thursy	5/51
—	13/83	—	28/25	—	14/47	Thonlohe	13/67	Thymau	1/34
Thalborn	17/26	Thaya, Markt	28/23	—//Groß	1/12	Thonstetten	13/15	Thymen//Alt	3/15
Thalbürgel	17/25	Thedinghausen	22/2	Thierbaum	14/35	Thorns	1/1	Thyn	4/29
Thaldorf	6/27	Theene	8/55	Thierberg	1/34	Thorstorf	20/13	Thyrau	1/34
—	13/55	Theenhausen	9/20	—	13/152	Thorunen	1/25	Thyrnau	13/68
Thale, Stadt	6/13	Theeren	3/28	Thierenberg	1/3	Hossen	14/47	Thyrow	3/14
Thalebra	17/23	Theerofen	4/37	Thierfeld	14/49	Thobßell	14/47	Tiddische	22/4
Thaleischweiler	13/102	—//Ober und Unter	4/33	Thiergart	1/39	Thräna	5/42	Tieckow	3/16
Thalexweiler	27/4	Theerwisch	1/33	Thiergarten	1/16	—	17/11	Tiedmannsdorf	1/2
Thalfang	11/44	Theerwischwalde	1/33	—	5/14	Thränitz	17/15	Tiefbrunn	13/71
Thalfingen	13/211	Theeschütz	14/34	—	5/22	Threna	14/35	Tiefen	1/30
Thalgau	28/44	Theesdorf	14/38	—	5/23	Thronitz	6/29	Tiefenau	1/40
Thalhausen	11/9	Theesen	9/18	—	5/27	Thüdinghausen	8/22	—	14/23
—	13/9	Theeßen	6/7	—	5/39	Thüle	9/19	Tiefenbach	10/40
Thal-Heiligenstein	17/14	Thegsten	1/6	—	13/127	Thülen	9/32	—	11/11
Thalheim	1/32	Theilenhofen	13/136	—	14/47	Thümlitz	14/35	—	13/59
—	6/20	Theilheim	13/184	Thiergartsfelde	1/39	Thüngen, Markt	13/173	—	13/68
—	10/29	—	13/185	Thierhaupten	13/210	Thüngersheim	13/185	—	13/73
—	12/2	Thiefeld	13/174	Thierling	13/48	Thüngfeld	13/139	—	13/82
—	13/14	Thieinheim	13/171	Thierlstein	13/48	Thür	11/8	—	13/138
—	13/137	Thieiningen	9/48	Thierschneck	17/13	Thüringen	28/82	—	13/202
—	13/198	Thieisa	6/25	Thiersheim, Markt	13/158	Thüringenhausen	17/23	—	15/10
—	14/37	Thiesau	13/144	Thierstein	13/158	Thüritz	6/14	—	15/19
—	14/38	Thiesbergstegen	13/98	Thieshope	8/32	Thürkow	20/10	—	15/31
—	28/20	—, Stadt	14/9			Thürmannsdorf	28/18	—	16/26
—	28/40					Thürmsdorf	14/27	—	28/23

2 Berlin, 3 Brandenburg, 4 Pommern, 5 Schlesien, 6 Prov. Sachsen, 7 Schleswig-Holstein, Lande, 13 Bayern, 14 Land Sachsen, 15 Württemberg, 16 Baden, 17 Thüringen, 23 Bremen, 24 Anhalt, 25 Lippe, 26 Schaumburg-Lippe, 27 Saarland, 28 Österreich.

Tiefenbach—Traunen

Alphabetisches Verzeichnis der Gemeinden

Tiefenbach	28/25	Timberquell	1/22	Töging	13/10	Topprienen	1/11	Traisa	18/11
— b. Oberstdorf	13/214	Timelkam, Markt	28/39	—	13/45	Toppschädel		Traisbach	10/7
—//Dreis-	9/47	Timkenberg//Groß	20/8	Tölschütz	14/37	—//Choren-	14/26	Traisen	11/7
—//Oberweiler-	13/98	Timmaspe	7/15	Tölteninken	1/14	Torfelde	1/25	—, Markt	28/15
Tiefenbrunn	16/20	Timmeitz	8/29	Tölz, Bad, Stadt	13/30	Torga	5/42	Traishöchstädt	13/147
Tiefenbrunn	14/46	Timmel	8/55	Tömmelsdorf	17/15	Torgau, Stadt	6/35	Trais-Horloff	18/15
Tiefenburg	5/59	Timmenhagen	4/23	Tönchow	20/11	Torgelow	4/17	Traiskirchen	
Tiefendorf	1/36	Timmenrode	22/1a	Tönis//Sankt	11/20	—	20/16	im Innkreis	28/35
Tiefenellern	13/126	Timmerhorn	7/19	Tönisberg	11/20	—, Holländerei	4/17	—, Stadt	28/6
Tiefenfelde	1/23	Timmerlah	22/2	Tönhausen	8/32	Torisdorf	20/13	Traismauer, Markt	28/20
Tiefenfucha	28/14	Timmern	22/6	Tönning, Kirchsp.		Tormersdorf	5/42	Trais-Münzenberg	18/14
Tiefenfurt	5/23	Timmersiek	7/5	—, Landgem.	7/2	Torna	6/20	Traitsching	13/48
Tiefengruben	10/7	Tinholt	8/48	—, Stadt	7/2	Torna	6/41	Trajuhn	6/39
—	17/26	Tinnen	8/51	Tönningsstedt	7/17	Tornau	6/16	Trakehnen	1/17
Tiefengrün	13/140	Tinningstedt	7/21	Töpchin	3/14	—	6/20	—//Groß	1/17
Tiefengrund	5/57	Tinnum	7/21	Töpel	14/34	—	6/29	—//Klein	1/20
Tiefenhäusern	16/7	Tintrup	25/1	Töpen	13/140	—	6/32	—//Neu	1/17
Tiefenhagen	1/15	Tinz	5/2	Töpferstedt	5/42	—	24/8	Trakeningken	
Tiefenhöchstädt	13/126	— an der Lohe		Töpingen	8/35	— v. d. Heide	24/7	b. Tilsit	1/25
Tiefenlauter	13/128	—//Groß	5/2	Töplitz//Alt	3/19	Tornesch	7/13	Trakinnen	1/22
Tiefenort	17/14	—//Klein	5/39	—//Neu	3/19	Tornienen	1/35	Trakis	1/22
— (Ostpr.)	1/19	—//Klein	5/2	Töppel	6/7	Tornitz	3/20	Trakischnen//Groß	1/19
Tiefenpözl	13/126	—//Klein	5/39	Töppeln	17/15	Tornow	6/3	Tralau	7/19
Tiefenried	13/205	Tippeln	1/12	Töppendorf	5/18	—	3/7	Tramischen	1/18
Tiefensee	1/5	Tirkkeln	1/18	—	5/30	—	3/14	Tramm	7/6
—	1/42	Tirpersdorf	14/46	—//Hainbach-	5/27	—	3/20	—	7/14
—	3/7	Tirpitz	3/31	Törber	20/13	—	3/23	—	20/13
—	5/18	Tirschendorf	14/46	Törpin	4/3	—	3/30	—	20/14
—	5/50	Tirschenreuth,		Törpla	17/25	—	3/40	—//Alt	4/25
—	6/21	Stadt	13/77	Törpt	20/13	—	4/13	—//Neu	4/25
Tiefenstockheim	13/175	Tirschheim	14/7	Törting	13/21	—	20/15	Trammen	1/18
Tiefenstürmig	13/130	Tirschtiogel, Stadt	3/34	Törwang	13/26	Tornowhof	20/15	Tramitz	3/13
Tiefenthal	1/11	Tischardt	15/26	Töschwitz	5/41	—//Neu	3/28	Trampe	3/7
—	13/71	Tischendorf	17/15	Tösens	28/79	Torsballig	7/16	—	3/11
—	13/94	Tischken	1/25	Töstorf	7/5	Toschendorf	5/21	—	3/37
—	13/178	Tissa	17/25	Tötensen	8/32	Tossenthal	17/18	Trampke	4/13
—	13/183	Tiste	8/37	Töttelstädt	17/16	Tost//Ellguth-	5/63	Trams	20/17
—	18/7	Titisee	16/14	Tötteleben	17/26	Tost, Stadt	5/63	Tranatenberg	1/18
—	28/22	Titlmoos	13/32	Toftum	7/21	Tostedt	8/32	Trandorf	28/14
Tiefgraben	28/39	Titmaringhausen	9/32	Toitenwinkel	20/12	Tosterglope	8/34	Tranitz	3/22
Tiefhartmannsdorf	5/30	Titschendorf	17/22	Toitin//Groß	4/3	Totschen//Groß	5/19	Trankwitz	1/3
Tiefthal	6/50	Titting	13/138	Tolk	7/16	—//Klein	5/19	—	1/42
Tielen	7/16	Tittingdorf	8/50	Tolkemit, Stadt	1/38	Tottleben	6/45	Tramroda	6/52
Tielenhemme	7/11	Tittling	13/68	Tolks	1/11	Totzenbach	28/20	Tranbau	1/3
Tielitz	3/38	Tittmoning, Stadt	13/21	Tolkschuby	7/16	Trabehn	4/38	Trantow	4/8
Tiengen	16/9	Tittmaggen	1/20	Tolksdorf	1/2	Trabelsdorf	13/126	Trappen	1/25
— (Oberrhein),		Titz	11/58	—	1/13	Trabenreith	28/12	—, Anteil Kr.	
Stadt	16/7	Tjüche	8/58	Tollack	1/28	Traben-Trarbach,		Schloßberg	
Tieplitz	20/7	Toba	17/23	Tollbach	13/55	Stadt	11/12	(Ostpr.), Forst	1/23
Tiergarten	16/15	Tobaeken	1/22	Tolleinen	1/34	Trabitz	6/3	—, Anteil Kr.	
— (Berlin)	2	Tobaj	28/51	Tollendorf	8/29	Traboch	28/56	Tilsit-Ragnit,	
Tieringen	15/6	Tobelhof	3/37	Tollet	28/31	Trabuhn	8/29	Forst, Gtsbez.	1/25
Tieschen	28/61	Tober	28/63	Tollhausen	11/35	Trach//Bärsdorf-	5/30	Trappönen	1/25
Tiesfelde	1/22	Tobertitz	14/47	Tollmingen	1/19	Trachenau	14/33	—, Ant. Kr. Schloß-	
Tießau	8/29	Tobis	28/49	Tollmingkehmen	1/19	Trachenberg//		berg (Ostpr.),	
Tietelsen	9/23	Tobisegg	28/49	Tollnigk	1/6	Hammer-	5/10	Forst, Gtsbez.	1/23
Tietzow	3/8	Tobringen	8/29	—	1/35	—, Stadt	5/10	—, Ant. Kr. Tilsit-	
—	4/19	Toddin	20/8	Tollow	20/17	Trachkirch	5/61	Ragnit, Forst,	
Tiftlingerode	8/12	Todenbüttel	7/15	Tollschütz	14/37	Trado	14/24	Gutsbezirk	1/25
Tigerfeld	15/25	Todendorf	7/12	Tollwitz	6/29	Träbes	17/19	Trappstadt, Markt	13/176
Tigring	28/67	—	7/19	Tolmicken	1/28	Tränke	5/42	Trarbach, Stadt//	
Tilkerode	24/5	—	20/10	Tolstefanz	8/29	Tragarth	6/29	Traben-	11/12
Tilleda	6/33	Todenfeld	11/37	Tolz	4/13	Tragelhöchstädt	13/147	Trasching	13/73
Tillendorf	5/23	Todenhagen	4/25	Tomerdingen	15/34	Trages	14/33	Trasdorf	28/22
—	5/24	Todenhäuser	10/18	Tomnitz	5/5	Tragheimerweide	1/42	Traßdorf	17/12
Tillmisch	28/55	—	19/25	Tondorf	11/60	Tragnitz	14/34	Trassem	11/49
Till-Moyland	11/21	Todenmann	8/3	Ton	13/59	Tragöß	28/48	Trassenheide	4/18
Tillowitz	5/47	Todenroth	11/11	Tonhain	5/23	Tragwein, Markt	28/29	Tralberg	13/44
—//Ellguth-	5/47	Todesfelde	7/17	Tonndorf	17/26	Trahütten	28/49	Trattaschine	5/14
Tillwalde	1/41	Todtenberg	10/33	Tonnebuhr	4/2	Trahweiler	13/98	Tratten	28/59
Tilschenehlen	1/25	Todtenhausen	9/25	Tonnenheide	9/24	Traidendorf	13/47	Trattenbach	28/18
Tilsen	1/25	Todtenweis	13/9	Tonnin	4/18	Traidersdorf	13/57	Trattendorf	3/39
Tilsenau	1/25	Todtglüsing	8/32	Topfseifersdorf	14/38	Trailfingen	15/25	Trattlau	14/28
Tilsental	1/25	Todtmoos	16/3	Topfstedt//Nieder	6/50	Trailsdorf	13/126	Traubing	13/29
Tilsit, Stadt	1/24	Todtnau	16/14	—//Ober	6/50	Train	13/55	Trauchgau	13/200
Tilszenehlen	1/25	Todtnaueberg	16/14	Toppel	3/17	Trainau	13/144	Traun	8/35
Timber	1/9	Todtshorn	8/32	Toppenstedt	8/32	Traindorf	13/130	— (Ostpr.)	17/15
Timberhafen	1/9	Tödtenried	13/9	Topper	3/23	—	13/154	—	28/33
								Traunen	11/3

Nummern der Länder und preußischen Provinzen (fette Ziffern): 1 Ostpreußen, 8 Hannover, 9 Westfalen, 10 Hessen-Nassau, 11 Rheinprovinz, 12 Hohenzollerische, 18 Hessen, 19 Hamburg, 20 Mecklenburg, 21 Oldenburg, 22 Braunschweig,

Traunfeld	13/63	Trebra	6/43	Treudorf	1/33	Trockenerfurth	10/5	Trupermoor	8/40
—	28/17	—	17/23	Treuen, Stadt	14/45	Trockenfeld	5/49	Truppach	13/127
Traunkirchen	28/30	Trebs	20/8	Treuenbrietzen,		Trocken Glienke	4/38	Truppen	14/19
Traunried	13/209	Trebschen	3/41	Stadt	3/19	Trockhausen	17/25	Trusen	10/11
Traunstein, Markt	28/25	Trebsen, Stadt	14/35	Treunenfelde	4/20	Tröbes	13/81	Trutenau	1/8
—, Stadt	13/7	Trebula	17/11	Treunenheide	4/35	Tröbigau	14/19	Trutzdorf//	
Traunwalchen	13/31	Trebur	18/16	Treuf	13/137	Tröbitz	3/32	Wöllersdorf-	28/24
Traupitz	6/41	Trebus	3/31	Treufelde	1/23	Tröbnitz	17/25	Trutzflut	5/2
Trausdorf		—	5/42	Treugeböhla	14/23	Tröbsdorf	6/31	Trutzlatz	4/9
a. d. Wulka	28/8	Trechel	4/9	Treugenfließ	1/16	—	17/26	Tryppelna	6/7
Trausen	1/4	Trechow//Kurzen	20/7	Treugenkohl	1/40	Trüchtelborn	6/50	Trzonken	1/29
Trausitten	7/8	Trechtingshausen	11/10	Treuhofen	3/40	Trögen	8/22	Tschagguns	28/82
Trausnitz	13/62	Trechwitz	3/19	Treunitz	13/130	Tröglitz	6/41	Tschammendorf	5/12
Traustadt	13/169	Treczaken	1/23	Treuwalde	1/34	Trömpau	1/8	—//Deutsch	5/18
Trautenau	1/6	Treffelhausen	15/16	Trevesen	13/56	Tröndel	7/14	Tschammer	
Trautenberg	13/65	Treffelstein	13/82	Treysa, Stadt	10/25	Tröpolach	28/66	Ellguth	5/49
Trautenberg//		Treffen	28/71	Triaken, Ksp.		Trösel	18/8	Tschanigraben	28/51
Eichberg-	28/55	Treffurt, Stadt	6/47	Berschkallen	1/22	Trössengraben	28/50	Tschanschwitz	5/18
Trautenstein	22/1a	Pregist	28/62	—, Ksp. Jodlauken	1/22	Trössing	28/61	Tschantschendorf,	
Trautliebendorf	5/36	Treglwang	28/57	Triangel	8/31	Tröstau	13/158	Deutsch	28/51
Trautmannsdorf	28/12	Treia	7/16	Triberg, Stadt	16/6	Trofaiach, Markt	28/56	—, Kroatisch	28/51
—	28/50	Treidling	13/73	Trog	28/49	Trog	28/49	Tschapel//Alt	5/53
a. d. Leitha,		Treinfeld	13/167	Trögen	13/140	Trögen	13/140	—//Prei-	5/53
Markt	28/7	Treinlauken	1/9	Tribow	4/2	—	14/26	Tscharnikau-	
Trautmannshofen	13/63	Treinreuth	13/52	Tribuswinkel	28/6	Trohe	18/15	Tschierschkau	5/39
Trautskirchen	13/147	Treis	11/6	Trichtingen	15/30	Troibetsberg	28/16	Tschaschwitz	14/24
Trautzig-		— a. d. Lumda	18/15	Tricken	1/22	Troisdorf	11/43	Tschau//Neu	5/25
Nickelsdorf	1/28	Treisbach	10/18	Trieb	13/144	Troistedt	17/26	Tschauchelwitz	5/2
Trautzschen	14/33	Treisberg	10/39	—	14/45	Troitschendorf	5/29	Tschauschwitz	5/50
Travenhorst	7/17	Treisfeld	10/14	—	14/47	Trollenhagen	20/15	Tschausdorf	3/23
Traventhal	7/17	Trelde	8/32	Triebel, Stadt	3/38	Tromitten	1/1	Tschechen	5/12
Trawitz	5/46	Tremersdorf	13/128	Triebelwitz	5/35	Tromnitz	17/26	—	5/17
Trebanitz	14/34	Tremmen	3/16	Trieben	28/57	Trommetsheim	13/157	Tschechnitz	5/2
Trebanz	17/11	Tremmersdorf	13/52	Triebenbach	13/21	Tromnau//Klein	1/41	Tscheidt	5/46
Trebatsch	3/2	Tremnitz	14/47	Triebendorf	28/59	Tromsdorf	6/22	Tschelentzig	5/19
Trebbichau		Trempen	1/15	Triebenreuth	13/154	Trondorf	13/76	Tschepplau	5/27
a. d. Fuhne	24/7	Tremsbüttel	7/19	Triebes, Stadt	17/17	Tromitz	14/26	Tscherbeney	5/6
— b. Wulfen	24/7	Tremsdorf	3/19	Triebing	13/25	—	14/27	Tschernitz	3/38
Trebbin	4/33	Trendel	13/136	Triefing	13/25	—	14/34	Tschernow	3/40
—, Stadt	3/14	Trendelburg, Stadt	10/13	Trieglaff	4/21	Troop	1/42	Tschernsdorf	3/27
Trebbow//Klein	20/14	Trenckau	5/54	Triensbach	15/10	Trophagen	25/1	Tschersdorf	5/50
— //Klein	20/15	Trennewurth-		Trienz	16/25	Tropowitz	5/54	Tscheschen	5/8
Trebbus	3/32	Trennewurth-		Triepkendorf	20/15	—, Dorf	5/54	Tscheschendorf	5/30
Trebel	8/29	deich	7/20	Triepplatz	3/13	—, Städtel	5/54	Tscheschen-	
Trebelshain	14/35	Trennfeld	13/178	Trier, Stadt	11/50	Troschelhammer	13/52	Glashütte	5/7
Treben	6/29	Trennfurt	13/182	Trierisch Laudert	11/10	Troschenreuth	13/52	Tscheschenhammer	5/7
—	14/26	Trenstein	28/63	Trierscheid	11/1	—	14/46	Tscheschkowitz	5/8
—	14/35	Trent	4/12	Trierweiler	11/51	Trosdorf	13/126	Tschicherzig	3/41
—	17/11	Trentitten	1/3	Triestewitz	6/35	Trossen	1/30	Tschiebsdorf	5/43
Trebendorf	3/22	Trepln	3/31	Trietern, Markt	13/69	Trossenfurt	13/171	Tschiefer	5/25
—	5/42	Treppeln	3/23	Triftfling	13/71	Trossin	3/28	—, Forst, Gtsbez.	5/25
Trebenow	3/11	—	3/27	Triglitz	3/9	—	6/35	Tschierschkau	
—	4/2	Treppendorf	3/33	Trillingen	12/1	Trossingen, Stadt	15/33	//Tscharnikau-	5/39
Trebesing	28/70	—	13/126	Trimberg	13/170	Trostberg, Stadt	13/31	Tschälesen	5/8
Trebgast	13/142	—	13/130	Trimbs	11/8	Trostdorf	5/2	Tschinschwitz	5/12
Trebichow	3/23	—	14/33	Trimport	11/45	Trubenhäuser	10/23	Tschirbsdorf//Groß	5/30
Trebichow	3/36	—	17/26	Tringenstein	10/27	Truchelfingen	15/6	Tschirkau	5/25
Trebishain	14/33	Treptitz	14/37	Trinkhaus//Groß	1/28	Truchtlaching	13/31	Tschirma	17/17
Trebitsch	4/36	Treptow	4/13	Trinkheim	1/11	Truckendorf	17/24	Tschirmkau	5/54
—	5/27	— a./Rega, Stadt	4/21	Trins	28/76	Truckenthal	17/24	Tschirn	13/141
Trebitschan	5/62	— a./Toillense,		Trinum	24/7	Trüben	21/8	Tschirna	5/8
Trebitz	3/19	Stadt	4/3	Trinwillershagen	4/4	Trübenbach	13/128	—	5/12
—	3/33	Treptow (Berlin)	2	Tripkau	8/29	Trügleben	17/16	—//Nieder	5/8
—	6/27	Treschen	5/2	Trippleben	8/34	Trünzig	14/49	—//Ober	5/8
—	6/39	Treschklingen	16/26	Trippstadt	6/4	Trüstedt	6/4	Tschirndorf	5/43
— a. Petersberge	6/32	Tresdorf	28/13	Trippstadt	13/96	Trugenhofen	13/210	Tschirme	5/2
— b. Könnern	6/32	Tresburg	22/1a	Triptis, Stadt	17/15	—	15/18	—	5/23
Treblin	4/28	Tressau	13/127	Trisbing	13/62	Trukainen//Groß	1/10	—//Klein	5/27
Trebnig	5/15	Tressentin	20/12	Tristach	28/68	Trulben	13/102	Tschirmitz	5/35
Trebnitz	3/31	Tressin	4/21	Tritttau	7/19	Trumau	28/6	—Wegnersau	5/27
—	6/29	Tressow	20/16	Tritteltwitz	4/3	Trumpeiten	1/13	Tschischdorf	5/40
—	6/32	Trestin	4/11	Trittenheim	11/51	Trumpenau	1/18	Tschischney	5/6
—	17/15	Treten	4/28	Trittscheid	11/46	Trumplau	1/22	Tschistey	5/8
a./Elster	6/37	Tretin	3/40	Triwalk	20/17	Trumplauken	1/22	Tschöpelu	5/42
—, Kr. Weißen-		Tretzdorf	13/171	Trochtelfingen	12/2	Trunkelsberg	13/208	—//Alt	5/42
fels	6/37	Treubach	28/28	—	15/4	Trunstadt	13/126	—//Neu	5/42
—, Stadt	5/19	Treuburg, Stadt	1/26	Trockau	13/149	Trunz	1/38	Tschöplau	5/25
Trebnitzermühlen	5/19	Treuchtlingen,		Trockenau	5/25	Trupbach	9/47	Tschöplowitz	5/4
Trebow	3/35	Stadt	13/157	Trockenborn	17/25	Trupe	8/40	Tschöpsdorf	5/36

2 Berlin, 3 Brandenburg, 4 Pommern, 5 Schlesien, 6 Prov. Sachsen, 7 Schleswig-Holstein, Lande, 13 Bayern, 14 Land Sachsen, 15 Württemberg, 16 Baden, 17 Thüringen, 23 Bremen, 24 Anhalt, 25 Lippe, 26 Schaumburg-Lippe, 27 Saarland, 28 Österreich.

Tschopitz—Ulrichssee

Alphabetisches Verzeichnis der Gemeinden

Tschopitz.....	5/27	Tungerloh-Kapellen.....	9/6	Uchtendorf.....	4/5	Üffeln.....	8/47	Ukta.....	1/36
Tschotischwitz.....	5/10	—Pröbsting.....	9/6	—.....	6/19	Üfingen.....	22/6	Ulbargen.....	8/55
Tschuder//Groß.....	5/8	Tuningen.....	15/33	Uchte, Flecken.....	8/3	Uehfeld, Markt.....	13/147	Ulbering.....	13/69
—//Klein.....	5/8	Tunkendorf.....	5/17	Uchtelfangen.....	8/9	Ühlingen.....	16/7	Ulberndorf.....	14/20
Tschunkawe//Groß.....	5/10	Tunnischken.....	1/18	Uchtenhagen.....	27/4	Ührde.....	22/6	Ulbersdorf.....	3/41
—//Klein.....	5/10	Tunsel.....	16/13	Uchterspringe.....	4/13	Uelde.....	9/41	—.....	5/13
Tschurndorf.....	28/19	Tunskirch.....	5/61	Uckendorf.....	6/11	Uelitz.....	20/14	—.....	5/24
Tschwirtschen.....	5/8	Tuntenhausen.....	13/8	Uckerath.....	6/4	Uelleben.....	17/16	—.....	5/30
Publauken.....	1/20	Tuntschendorf.....	5/6	Uckersdorf.....	11/43	Uellershausen.....	18/17	—//Klein.....	14/27
Tucheband//Alt.....	3/31	Tunxdorf.....	8/46	—.....	11/43	Üllnitz.....	6/3	Ulenburg.....	9/22
—//Neu.....	3/31	Tunzenberg.....	13/50	Uckro.....	10/27	Ülpenich.....	11/38	Ulfa.....	18/10
Tuheim.....	6/8	Tunzenhausen.....	6/50	Uckfangen.....	13/64	Ülsby.....	7/16	Ulfa.....	18/10
Tuchen.....	3/7	Tuppen.....	1/23	Udenborn.....	3/32	Uelsen.....	8/48	Ulfa.....	10/20
—//Groß.....	4/20	Turau.....	1/29	Udenbreth.....	11/51	Uelversheim.....	18/18	Ulkkotte//	
—//Klein.....	4/20	Turauken.....	1/34	Udenhain.....	10/5	Ülvesbüll.....	7/2	Altendorf.....	9/13
Tuchenbach.....	13/135	Turawau.....	5/59	Udenhausen.....	11/60	Ülzen.....	9/49	Ulla.....	17/26
Tuchlinnen.....	1/29	—//Ellguth.....	5/59	—.....	10/8	Uelzen, Stadt.....	8/36	Ullendorf.....	14/26
Tuchtfeld.....	22/5	—//Kadlub.....	5/59	Udenheim.....	10/13	Uengershausen.....	13/185	Ullersberg.....	13/44
Tudersdorf.....	28/51	—//Sakrau.....	5/59	—.....	11/10	Uenglingen.....	6/16	Ullersdorf.....	3/33
Tübingen, Stadt.....	15/32	Turen.....	1/20	Uder.....	18/6	Üngsterode.....	10/23	—.....	5/6
Tüchen.....	3/9	Turkau.....	5/54	Uderballen.....	18/7	Üntrop.....	9/30	—.....	5/17
Tüchersfeld.....	13/149	Turken.....	1/25	—//Groß.....	6/44	—.....	9/49	—.....	5/36
Tüchelhausen.....	13/183	Turnau.....	28/48	Uderhöhe.....	1/22	Ünze.....	3/17	—.....	5/42
Tüddern.....	11/57	Turnow.....	3/22	—//Groß.....	1/14	Ünzen.....	8/2	—.....	5/50
Tüfingen.....	16/5	Turoscheln.....	1/29	Uderhöhe.....	1/14	Üpsen.....	8/2	—.....	14/21
Tülau-Fahrenhorst.....	8/31	Turowen.....	1/29	Uderns.....	28/81	Uerdingen a. Rh.,		—.....	14/22
Tüllingen.....	16/12	Turzig.....	4/28	Udersleben.....	17/23	Stadt//Krefeld.....	11/22	— a. Bober.....	5/23
Tümppling.....	17/13	Tussain.....	1/25	Uderwangen.....	1/11	Uerentrup//		— a. Queis.....	5/23
Tündern.....	8/5	Tussenhausen.....	13/209	Udestedt.....	17/26	Hoberge.....	9/18	—//Gräjlich.....	5/40
Tüngeda.....	17/16	Tutow//Flughafen.....	4/3	Udler.....	11/46	Uersfeld.....	11/8	—//Nieder.....	3/38
Tüngen.....	1/2	Tutschen.....	1/17	Udorf.....	9/32	Ürzell.....	10/21	—//Ober.....	3/38
Tüngental.....	15/17	Tutschfelden.....	16/8	Übach.....	11/57	Ürzig.....	11/52	—Liebenthal.....	5/40
Tünschütz.....	17/25	Tutteln.....	1/20	—Palenberg.....	11/57	Urschersdorf.....	13/172	Ullersreuth.....	17/22
Tünsdorf.....	11/49	Tuttendorf.....	14/22	Uebelbach-Land.....	28/52	Üsen.....	8/43	Ulleschen.....	1/32
Tüntenhäuser.....	13/15	Tuttlingen, Stadt.....	15/33	—Markt, Markt.....	28/52	Uef.....	11/8	Ulrich//St.....	16/9
Tünzhausen.....	13/15	Tutzing.....	13/29	Uebelroda.....	17/19	Üsinghausen.....	8/22	Ulrichs.....	28/10
Türchau.....	14/28	Tux.....	28/81	Ueberacker.....	13/17	Ütersen, Stadt.....	7/13	Ullrichsberg.....	14/34
Türkendorf.....	3/39	Twardawa.....	5/57	Überackern.....	28/28	Uetteroda.....	17/14	Ullrichschlag.....	28/25
Türkenfeld.....	13/17	Tweng.....	28/45	Ueberau.....	18/12	Uettingen.....	13/178	Ullrichsdorf.....	5/53
—.....	13/74	Twergaiten.....	1/8	Überauchen.....	16/6	Uetz.....	3/8	— (Ostpr.).....	1/20
Türkheim.....	13/209	Twiefelingen.....	22/4	Ueberbach.....	13/204	Ütz.....	6/19	Ullstadt.....	13/152
—.....	15/34	Twiehausen.....	9/24	Überberg.....	15/9	Uetze.....	8/26	Ulm.....	10/40
Türmitz.....	5/54	Twielenfleth.....	8/42	Überdorf//Urbach.....	11/9	Uetzhausen.....	18/17	—.....	16/15
Türnich.....	11/35	Twiste.....	10/22	Übereisenbach.....	11/45	Uetzing.....	13/155	—.....	16/18
Türnitz, Markt.....	28/15	Twisteden.....	11/18	Überhamm.....	8/40	Uetzingen.....	8/30	—//Neu.....	4/36
Türpitz.....	5/18	Twixlum.....	8/2	Überherrn.....	27/6	Üxheim-Ahütte.....	11/46	—, Stadt.....	15/3
Tüschau.....	8/29	Tworkau.....	5/61	Überhofen.....	27/5	Üffeln.....	9/25	Ulmbach.....	10/21
Tüschendorf.....	8/40	Twülpstedt//Groß.....	22/4	Überkingen, Bad.....	15/16	Üffenheim, Stadt.....	13/156	Ulmen (-Ulmen-	
Tüschengereuth.....	13/126	—//Klein.....	22/4	Überlauf.....	4/31	Üffhausen.....	10/7	Meiserich).....	11/6
Tüttendorf.....	7/1	Tychow.....	4/29	Überlingen am Ried.....	16/2	Üffhofen.....	18/7	Ulmnau.....	5/22
Tüttleben.....	17/16	—//Groß.....	4/19	—, Stadt.....	16/5	Üffing.....	13/33	— (Ostpr.).....	1/17
Tütz, Forst, Gtsbez.....	4/33	—//Wendisch.....	4/29	Uebermatzhofen.....	13/157	Üfhoven.....	6/45	Ulmmental.....	1/25
—, Stadt.....	4/33	Tylen.....	6/14	Übernthal.....	10/27	Ufrungen.....	6/33	Ulmerfeld, Markt.....	28/5
Tützpatz.....	4/3	Tyrlaching.....	13/21	Ueberroth-Nieder- hofen.....	27/4	Uggehnen.....	1/8	Ulmet.....	13/98
Tützen.....	20/10	Tyrnau.....	28/52	Uebersachsen.....	28/84	Uhingen.....	15/16	Ullonskofen.....	1/33
—.....	20/17	Tyrolsberg.....	13/63	Uebersbach.....	28/51	Uhlbach.....	15/12	Ulrich am Waasen//	
Tugam.....	3/32	Tzschacksdorf//Groß.....	3/38	Überschau.....	5/39	Uhlenberg.....	8/50	Sankt.....	28/55
Tulbing.....	28/22	— b. Triebel.....	3/38	Uebersee.....	13/31	Uhlenhorst.....	1/15	— bei Steyr//	
Tulfes.....	28/76	Tzschecheln.....	3/38	Uebigau.....	14/19	Uhler.....	11/11	Sankt.....	28/38
Tulkeim.....	1/19	Tzscheeren.....	3/38	—.....	14/23	Uhlersdorf.....	17/15	—//Sankt.....	28/9
Tullen//Groß.....	1/23	Tzschelln.....	5/42	Übigau, Stadt.....	6/25	Uhligen.....	4/26	—//Sankt.....	28/36
Tulln, Stadt.....	28/22	Tzschernowitz.....	3/27	Übrigshausen.....	15/17	Uhlmannsdorf.....	14/7	—//Sankt.....	28/49
Tullnerbach.....	28/20	Tzschetschnow.....	3/31	Üchtelhausen.....	13/184	Uhlstadt.....	17/20	—//Sankt.....	28/77
Tulpeningen.....	1/23			Uckeritz.....	4/18	Uhrsleben.....	6/6	—//SanktMicheln- Sankt.....	6/31
Tultewitz.....	17/13			Ueckermünde, Stadt.....	4/17	Uhry.....	8/31	Ulrichs.....	28/10
Tumelsham.....	28/35			—, Haffanteil, Gtsbez.....	4/17	Uhmanssdorf.....	5/42	Ulrichsberg.....	28/36
Tumlingen.....	15/13			Üdelhoven.....	11/60	Uhyst.....	5/34	Ulrichschlag.....	28/23
Tumringen.....	16/12			Üdem.....	11/21	— a. Taucher.....	14/19	Ulrichsdorf (Pom.).....	4/20
Tunau.....	16/12			Üdemerbruch.....	11/21	Uichteritz.....	6/37	Ulrichsfelde.....	4/31
Tundersleben.....	6/6			Üdemerfeld.....	11/21	Uiffingen.....	16/27	— (Ostpr.).....	1/31
Tunding.....	13/50			Üdersdorf.....	11/46	Uigendorf.....	15/11	Ulrichsgrün.....	13/82
Tungendorf.....	7/14			Üdingen.....	11/55	Uissigheim.....	16/27	Ulrichshalben.....	17/26
				Üdinghausen- Warringhof.....	8/50	Ujast.....	5/10	Ulrichshof.....	20/15
				Üdorf.....	11/37	Ujeschütz//Groß.....	5/19	Ulrichshorst.....	4/18
						—//Klein.....	5/19	Ulrichskirchen, Markt.....	28/17
						Ujest//Alt.....	5/49	Ulrichssee.....	1/33
						—, Stadt.....	5/49		

Nummern der Länder und preussischen Provinzen (fette Ziffern): 1 Ostpreußen, 8 Hannover, 9 Westfalen, 10 Hessen-Nassau, 11 Rheinprovinz, 12 Hohenzollerische, 18 Hessen, 19 Hamburg, 20 Mecklenburg, 21 Oldenburg, 22 Braunschweig.

Ulrichstein	18/17	Unteraltling	13/17	Unterferlach	28/67	Unterkohlstätten	28/60	Unterußdorf	28/68
Ulrichswalde	17/25	Unterammerngau	13/18	Unterferrieden	13/148	Unterkoskau	17/22	Unterzenn	13/156
Ulrikenhof	20/7	Unterampfrach	13/133	Unter-Finkenbach	18/13	Unterkotzau	13/140	Unteroberndorf	13/126
Ulsenheim	13/156	Unteramt	28/21	Unterfinning	13/20	Unter Kriegstedt	6/29	Unterödenhart	13/67
Ulsnis	7/16	Unterangerberg	28/78	Unterfinningen	13/198	Unterlaa	28/7	Unteröwisheim	16/17
Ulstrup	7/5	Unterasbach	13/136	Unterfischbach	13/30	Unterlabill	28/50	Unterollerndorf	28/17
Ulzburg	7/17	Unteraspach	15/17	Unterfladnitz	28/63	Unterlaichling	13/61	Unterstosendorf	13/203
Ulzigerode	6/26	Unterauerbach	13/64	Unter-Flockenbach	18/8	Unterlaimbach	13/152	Unter-Ostern	18/13
Umbach	28/16	—	13/209	Unterföhring	13/24	Unterlamm	28/50	Unterparschen-	
Umfelde	6/14	Unterauersbach	28/50	Unterfrauenhaid, Markt	28/19	Unterlangenstadt	13/141	brunn	28/13
Umhausen	28/75	Unterbaar	13/210	Untergraisbach	28/29	Unterlanzendorf	28/7	Unterpeiching	13/210
Umkirch	16/9	Unterballbach	16/27	Untergeis	10/12	Unterlaßnitz	28/63	Unterpeisen	6/32
Ummanz	4/12	Unterbaldingen	16/1	Untergeißendorf	17/17	Unterlauchringen	16/7	Unterperfuß	28/76
Ummeln	8/19	Unterbalzheim	15/7	Unter Gennin	3/30	Unterlauter	13/128	Unterpertholz	28/23
—	9/18	Unterbechingen	13/198	Untergermaringen	13/203	Unterlauterbach	13/74	Unterpetersdorf	28/19
Ummendorf	6/6	Unterberg	1/40	Untergettengrün	14/46	—	14/45	Unterpfaffenhofen	13/17
—	13/20	Unterbergen	13/16	Untergermbach	15/21	Unterleichtersbach	13/166	Unterpiesting, Markt	28/24
—	15/7	Unterbergern	28/14	Untergermpern	16/26	Unterleinach	13/185	Unterpindhart	13/25
Ummenhofen	13/203	Unterbergla	28/49	Untergrinsbach	15/21	Unterleinleiter	13/130	Unterpirk	14/47
Ummern	8/28	Unterberglau	13/9	Untergrönsbach	16/4	Unterlembach	28/10	Unterpleichfeld	13/185
Ummerstadt, Stadt	17/18	Unterbernhards	10/14	Untergrönsheim	13/198	Unterlemitz	17/22	Unterpleiskirchen	13/10
Umpfenbach	13/180	Unterbiberg	13/24	Untergröningen	15/15	Unterlengenhardt	15/9	Unterpreilipp	17/21
Umpferstedt	17/26	Unterbildein	28/51	Untergrönsbach	16/17	Unterlenningen	15/26	Unterpremmstätten	28/52
Umrathshausen	13/26	Unterbillingshausen	8/22	Untergrafendorf	13/51	Unterliesheim	13/198	Unterpreppach	13/167
Umstadt//Klein-	18/12	Unterbimbach	10/7	Untergrafenried	13/82	Unterlind	17/24	Unterprellendorf	28/19
—, Stadt//Groß-	18/12	Unterbirken	1/22	Untergrainau	13/18	Unter Lindow	3/31	Unterpurkla	28/61
Unadingen	16/1	Unterbissingen	13/198	Untergrasensee	13/69	Unterlöda	17/11	Unterrabnitz	28/25
Unbesandten	3/17	Unterbleichen	13/205	Untergreisbach	6/37	Unterloiben	28/14	Unterrakitsch	28/61
Undeloh	8/32	Unterbodnitz	17/25	—	13/83	Unterloisdorf	28/19	Unterrammingen	13/209
Undenheim	18/18	Unterböbingen	15/15	Untergriesheim	15/19	Unterloquitz	17/21	Unterreichenau	14/47
Udingen	15/29	Unterböhlingen	15/16	Untergröningen	15/15	Unterlosa	14/47	Unterreichenbach	10/8
Unering	13/29	Unterboihingen	15/26	Untergrombach	16/17	Unterluba	9/25	—	13/139
Unewatt	7/5	Unterbränd	16/1	Untergroßau	28/63	Unterlöß	8/28	—	13/153
Unfinden	13/172	Unterbreizbach	17/14	Untergrub	28/11	Unterlungitz	28/53	—	15/9
Ungedanken	10/5	Unterbruch	11/57	Untergruppenbach	15/19	Unterlüssing	13/138	Unterreitnau	13/206
Ungonach	28/39	Unterbruck	13/56	Unterhaching	13/24	Untermaierbach	13/212	Unterrettenbach	28/63
Ungerbach	28/19	Unterbrüden	15/5	Unterhaid	13/126	Untermaisstein	13/214	Unterretzbach	28/11
Ungerdorf	28/50	Unterbrunn	13/29	Unterhaidelbach	13/148	Untermarkt	15/11	Unterreußen	14/37
—	28/63	—	13/155	Unterhain	17/20	Untermarkersdorf	28/11	Unterrieden	10/23
Ungerhausen	13/208	Unterbuchfeld	13/63	Unterharles	17/19	Untermarxgrün	14/46	—	13/209
Ungerndorf	28/17	Unterbürg	13/72	Unterharmersbach	16/16	Untermaschwitz	6/32	Unterriedenberg	13/166
Unglinghausen	9/47	Unterbürgkirchen	13/10	Unterhaugstett	15/9	Untermaßfeld	17/19	Unterriexingen	15/23
Ungstein	13/101	Unterdanegg	28/18	Unterhaun	10/12	Untermaubach	11/55	Unterrieffingen	15/4
Unhausen	10/3	Unterdeufstetten	15/10	Unterhaus	28/55	Untermaxfeld	13/210	Unterriedingen	13/198
Unheim	4/27	Unterdießen	13/203	Unterhausbach	13/51	Untermedlingen	13/198	Unterrißdorf	6/27
Unholzing	13/59	Unterdietsfurt	13/51	Unterhausen	13/33	Untermeitingen	13/213	Unterrißfeld	13/138
Unkel	11/9	Unterdisgisheim	15/6	—	13/210	Untermerzbach	13/167	Unterrißpösch	17/15
Unkelbach	11/1	Unterdolling	13/19	Unterhautzenthäl	28/13	Untermettenbach	13/25	Unterrißroth	17/19
Unken	28/46	Unterdornlach	13/142	Unterhaidelbach	13/148	Untermettingen	16/7	Unterrißroth	28/53
Unkenbach	13/103	Unterdürnbach	28/11	Unterhain	17/20	Untermerzbach	13/126	Unterrißroth	13/141
Unkeroda//Wolfs-		Unterdürnbach	13/185	Unterharles	17/19	Untermerzbach	13/167	Unterrißroth	6/27
burg-	17/14	Unterebersbach	13/181	Unterharmersbach	16/16	Untermerzbach	13/167	Unterrißroth	13/138
Unkersdorf	14/26	Untereg	13/209	Unterhaugstett	15/9	Untermerzbach	13/167	Unterrißroth	17/15
Unkofen	13/74	Untereggen	16/7	Unterhaus	10/12	Untermettenbach	13/25	Unterrißroth	17/19
Unlingen	15/31	Untereichen	13/202	Unterhausbach	13/51	Untermettingen	16/7	Unterrißroth	13/201
Unna, Stadt	9/49	Unter Einzingen	8/30	Unterhausen	13/33	Untermettingen	16/7	Unterrißroth	28/53
Unnau	10/33	Unter Eisenheim	13/169	—	13/210	Untermettingen	13/198	Unterrißroth	13/141
Unnersdorf	13/155	Unter Eisheim	15/19	Unterhöft	13/51	Untermettingen	13/198	Unterrißroth	6/27
Unruhsau	3/41	Unterelchingen	13/211	Unterhöhenstetten	13/84	Untermettingen	13/213	Unterrißroth	13/138
Unruhstadt, Stadt	3/41	Unterelldorf	13/155	Unterhohenried	13/171	Untermettingen	13/213	Unterrißroth	17/15
Unseburg	6/17	Unterellen	17/14	Unteribenthal	16/9	Untermettingen	13/213	Unterrißroth	17/19
Unsen	8/5	Unterelsbach	13/181	Unterickelsheim	13/156	Untermettingen	13/213	Unterrißroth	15/5
Unserfrau	28/10	Unteremmdorf	13/131	Unterifflingen	15/13	Untermettingen	13/213	Unterrißroth	13/202
Unsernherrn	13/19	Unterende//Oster-		Unterigling	13/20	Untermettingen	13/213	Unterrißroth	13/125
Unshausen	10/5	wald	8/8	Unterjeckenbach	11/3	Untermettingen	13/213	Unterrißroth	13/169
Unleben	13/181	Unterensingen	15/26	Unterjesingen	15/32	Untermettingen	13/213	Unterrißroth	13/125
Untendorf	17/15	Unterentersbach	16/16	Unterjettingen	15/8	Untermettingen	13/213	Unterrißroth	13/169
Unter-Abtsteinach	18/8	Untererthal	13/170	Unterjoch	13/214	Untermettingen	13/213	Unterrißroth	13/169
Unterach	28/39	Unteressenbach	13/153	Unterkaaka	6/37	Untermettingen	13/213	Unterrißroth	13/169
Unterafferbach	13/165	—	13/170	Unterkammlach	13/209	Untermettingen	13/213	Unterrißroth	13/169
Unterach	13/62	Unteressendorf	15/7	Unter Kapkeim	1/6	Untermettingen	13/213	Unterrißroth	13/169
Unteralfeld	13/149	Unteressing	13/176	Unterkerbswalde	1/38	Untermettingen	13/213	Unterrißroth	13/169
Unteralba	17/14	Unteressing	13/176	Unterkerbswalde	1/38	Untermettingen	13/213	Unterrißroth	13/169
Unteralfen	16/7	Unteressing	13/184	Unterkerbswalde	1/38	Untermettingen	13/213	Unterrißroth	13/169
Unteraltenbern-		Unteressing	13/211	Unterkerbswalde	1/38	Untermettingen	13/213	Unterrißroth	13/169
heim	13/156	Unteressing	6/31	Unterkerbswalde	1/38	Untermettingen	13/213	Unterrißroth	13/169
Unteraltenbuch	13/178	Unteressing	1/19	Unterkerbswalde	1/38	Untermettingen	13/213	Unterrißroth	13/169
Unteraltertheim	13/185	Unteressing		Unterkerbswalde	1/38	Untermettingen	13/213	Unterrißroth	13/169

Unterschöllnbach. 13/132	Unterwald- behörungen. 13/179	Urbach 6/43	<i>Uschkurve</i> 1/18	Utzenlaa 28/22
Unterschönau. 10/11	Unterwalde. 1/40	— 17/23	Uschlag 8/21	Utzerath 11/46
Unterschöneberg .. 13/215	<i>Unterwalden O. S.</i> .. 5/46	—Kirchdorf 11/9	<i>Uschpiaumehlen</i> .. 1/23	Utzmannsbach. 13/143
Unter-Schön- mattenwag 18/8	Unterwaldhausen 15/31	—Überdorf 11/9	<i>Uschpiaumnen</i> .. 1/23	Utzmemmingen ... 15/4
Unterschondorf ... 13/20	Unterwaltersdorf, Markt 28/6	Urban//Sankt. 28/67	<i>Uschproduppen</i> .. 1/23	Utzwingen 13/212
<i>Unter Schreibendorf</i> 5/18	Unterwangen 16/7	Urbanen 1/26	<i>Uschrudschen</i> .. 1/23	
Unterschüpf 16/27	Unterwart, Markt 28/60	<i>Urbanowitz</i> 5/46	<i>Uschütz</i> 5/62	
Unterschützen 11/2	Unterwasungen .. 13/128	Urbansdorf. 1/19	<i>Uschupönen</i> 1/20	
— 28/60	Unterwegfurth... 18/17	Urbanshöhe 1/23	Usedom, Stadt ... 4/18	
Unterschwandorf.. 15/9	Unterweid. 17/14	Urbanshof. 1/25	—Wolliner Haff- anteil, Gtsbez... 4/18	
Unterschwaningen. 13/129	Unterweikertshofen 13/12	Urbanstreden. 5/23	Usenborn 18/10	Vaake 10/13
Unterschwappach 13/171	Unterweissach ... 13/12	<i>Urbanstatischen</i> .. 7/23	Userin 20/15	Vaale 7/15
Unter-Schwarz. 18/17	Unterweilbach ... 13/12	<i>Urbanteiten</i> 1/25	Usingen, Stadt ... 10/39	Vaalermoor. 7/15
Unterschwarza. 28/61	Unterweiler 13/126	Urbar 11/5	Uslar, Stadt. 8/22	<i>Vaasbüttel</i> 7/15
Unterschwarzach. 15/7	— 15/34	Urberach 11/10	Usnitz 1/42	Vach 13/135
— 16/25	Unterweilersbach. 13/130	Urberg 18/12	<i>Ussaincn</i> 1/25	Vacha, Stadt. 17/14
Unterschweinach. 13/147	Unterweisenborn .. 10/12	Urberg. 16/3	<i>Ussenen</i> 1/18	Vachdorf. 17/19
Unterschweinbach. 13/17	Unterweissach ... 15/5	Urbersdorf. 28/51	Usseln 10/2	Vachendorf. 13/31
Unterschwöditz ... 6/37	Unterweißbach ... 17/20	Urbich 6/50	Ustersbach 13/197	Vadenrod 18/6
Unter-Seibertnerod 18/6	Unterweißbach ... 13/150	<i>Urblaugken</i> 1/23	<i>Uszballen</i> 1/9	Vadersdorf 7/12
Unter-Sensbach. 18/13	—, Markt 28/29	<i>Urbschen</i> 1/17	— 1/15	Vagen 13/8
Untershausen. 10/38	Unterweißbrunn ... 13/181	<i>Urbszen</i> 1/17	— 1/20	Vahlberg//Groß ... 22/6
Untersiebenbrunn .. 28/9	Unterweikersdorf. 28/29	Urdorf 5/10	—, Forst, Gutsbez. 1/22	—//Klein. 22/6
<i>Untersiegsdorf</i> 13/31	Unterwellenborn- Röblitz 17/21	—//Höhn- 10/33	—, Ksp. Lasdehnen 1/23	Vahlbruch. 8/5
Untersiemau 13/128	Unterwerschen. 6/37	Urexweiler 27/8	—, Ksp. Püllkallen 1/23	Vahlde 8/41
Untersiggingen. 16/5	Unterwestern 13/164	<i>Urfeld</i> 11/37	<i>Uszberszen</i> 1/25	Vahldorf 6/6
Untersimonswald. 16/8	Unter-Widdersheim 18/10	Urfelde 1/17	<i>Uszblenken</i> 1/15	Vahle 8/22
Untersontheim 15/17	Unterwiederstedt.. 24/6	Urfersheim 13/156	<i>Uszbürdszen</i> .. 1/23	Vahlhausen b. Det- mold 25/1
Unter-Sorg 18/6	Unterwiesenbach. 13/205	Urfing 11/60	<i>Uszdeggen</i> 1/17	— b. Horn 25/1
Untersotzbach 10/8	Unterwilflingen .. 15/4	Urlading 13/49	<i>Uszdraven</i> 1/23	Vahlsen//Gorspen- 9/25
Unterspiesheim ... 13/169	Unterwindach 13/20	Urlau 1/23	<i>Uszelawnen</i> 1/25	Vahrendorf. 8/32
Unterstadion 15/11	Unterwirbach. 17/21	Urloffen. 16/10	<i>Uszkurve</i> 1/18	Vahrholz. 6/14
Unterstall 13/210	Unterwittbach. 13/178	Urnersbach 11/6	<i>Uszpiamnehlen</i> .. 1/23	Vahrnow//Wüsten- 3/17
Unterstedt 8/41	Unterwittelsbach. 13/9	Urmitz 16/5	<i>Uszpiamnen</i> 1/23	Vaihingen an der Enz, Stadt. 15/35
Untersteinach 13/126	Unterwittighausen 16/27	Urnau 5/9	<i>Uszproduppen</i> .. 1/23	— auf den Fildern 15/8
— 13/127	Unterwittstadt ... 16/22	Urnitz 17/14	<i>Uszrudszcn</i> 1/23	Vaitshain 18/17
— 13/154	Unterwöbling 28/20	Urnhäusen 16/27	<i>Uszrupönen</i> 1/20	Valbert 9/29
Untersteinbach ... 13/171	Unterwössen. 13/31	Urphar 13/156	Utarp 8/59	Valdorf 9/22
— 15/27	Unterwohlsbach. 13/128	Urpertshofen ... 13/156	Utect 20/13	Valentin//Sankt... 28/5
Unterstinken- brunn 28/17	Unterwürschnitz. 14/46	Ursberg// Bayersried. 13/205	Utenbach 17/13	—Landschach —//Sankt. 28/18
Unterstockstall ... 28/22	Unterwüsten 25/2	Urscha 28/63	— 17/26	Valenzinnen. 1/29
Unterstoppel 10/14	Unterwurbach .. 13/136	Urschendorf. 28/18	Utendorf. 17/19	Valfitz 6/14
Unterstürmig 13/126	Unterwurmbach ... 13/73	Urschkau 5/22	Utersum 7/21	Vallendar, Stadt .. 11/5
Unterstützengrün. 14/48	<i>Unterzetschu</i> 17/11	Urschmitt 11/6	Utgest 8/59	Vallley 13/22
Untersuhl 17/14	Unterzettlitz 13/155	Ursenbach 16/24	Uthausen 6/39	Vallried 13/197
Untersulmetingen. 15/7	Untitz 17/15	Ursendorf 15/31	Uthleben 6/33	Vallstedt. 22/2
Untersulzbach 13/96	Untrasried 13/207	Ursensollen. 13/44	Uthlede 8/45	Valluhn 20/8
Untertalheim 15/20	Untschen 17/11	Ursfelde 1/15	Uthmöden 22/4	Valm//Alt 4/38
Untertattenbach .. 13/54	<i>Unwürde</i> 14/25	Ursheim 13/136	Uthwerdum 8/55	—//Neu 4/38
Untertauern 28/42	Unzenberg 11/11	Urspring 13/27	Uttel 8/59	Vals 28/76
Untertautendorfer- amt 28/14	Unzumarkt, Markt 28/54	— 15/34	Uttendorf 28/46	Valwig 11/6
Unterteutschenthal 6/27	Upahl 20/13	Urspringen 13/178	—, Markt //Hellpfaue 28/28	Vandans 28/82
Untertal 28/57	—//Groß 20/7	Ursprung 14/9	Uttenhofen 13/25	Vangerin 4/28
<i>Unter Theerofen</i> //Ober und 4/33	—//Klein. 20/7	Urstetten 5/27	— 13/156	Vangerow 4/38
Untertheres 13/171	Upalten 1/30	Ursulapoppenricht 13/44	— 13/197	— 4/23
Unterthern 28/11	Upen 8/17	Urweiler 27/8	— 15/17	Vanselow 4/3
Unterthingau 13/207	<i>Upende</i> 8/55	Usadel 20/15	— 16/2	Varbelow 4/29
Unterthürheim. 13/215	Upfingen 15/25	Usch 11/45	Uttenreuth 13/132	Varbitz 8/29
<i>Unterthumeritz</i> ... 28/12	Upfkofen 13/61	— Hauland 4/37	Uttenweiler 15/31	Varchentin 20/10
Untertiefenbach. 28/53	Upflamör 15/31	— (Netzekreis) .. 4/37	Uttershausen 10/5	Varchmin 4/23
Untertilliach. 28/68	Upgant-Schott. 8/58	<i>Uschballen</i> 1/9	Uttewalde. 14/27	Varchminshagen .. 4/23
Untertriebl 14/46	Uphausen-Eistrup 8/53	— 1/15	Uttig 5/23	Varchow//Groß ... 20/10
Unterrufhausen ... 10/14	Uphöfen 8/53	— 1/20	— 13/20	—//Klein 20/16
Unterruhdingen ... 16/5	Uphusen 8/43	— 1/22	Uttlan 13/54	Vardegötzen. 8/10
Unterumbach 13/16	— 8/58	—, Forst, Gutsbez. 1/23	Utrichshausen ... 10/21	Vardeilsen 8/13
(Unter- u. Ober-)// Hambach 18/8	Uphusum 7/21	—, Ksp. Lasdehnen 1/23	Uttum 8/58	Vardingholt 9/4
Unterurbach 15/28	<i>Updamischken</i> .. 1/19	<i>Uschballen</i> , Ksp. Püllkallen.. 1/23	Utweiler 27/2	Varel-Land 21/6
— 15/36	Upleward 8/58	<i>Uschberschen</i> .. 1/25	Utzberg 17/26	—, Stadt 21/6
Untervogau 28/55	Upost 20/10	<i>Uschblenken</i> 1/15	Utzedel 4/3	Varendorf 8/36
Unterwachingen .. 15/11	Uppen//Achtum... 8/20	<i>Uschbürdschen</i> .. 1/23	Utznaich 28/35	Varenholz, Flecken 25/2
Unterwaiz 13/127	Uppershausen ... 11/45	<i>Uschdeggen</i> 1/17	Utznaich 13/32	Varenrode 8/49
Unterwald 28/62	Upsprunge 9/19	<i>Usch//Deutsch</i> .. 4/37	Utzfeld 16/12	Varensell 9/28
	Upstedt 8/20	<i>Uschdraven</i> 1/23	Utzenhain. 11/10	Vargow 4/31
	Urach 16/14	<i>Uschelnmen</i> 1/25	Utzenhofen. 13/63	Varl 9/24
	—, Stadt 15/29			
	Urb 11/48			

V

Nummern der Länder und preussischen Provinzen (fette Ziffern): 1 Ostpreußen, 8 Hannover, 9 Westfalen, 10 Hessen-Nassau, 11 Rheinprovinz, 12 Hohenzollerische, 18 Hessen, 19 Hamburg, 20 Mecklenburg, 21 Oldenburg, 22 Braunschweig,

Varlingen//Groß .. 8/9	Veitsch	28/58	Vesser	6/49	Vieschen	4/31	Visbeck	9/30
Varloh	Veitshöchheim	13/185	Vessin	4/31	Viesebeck	10/24	—//Glane-	8/53
Varlosen	Veitsrodt	11/3	Veßra//Kloster	6/49	Viesecke	3/17	Visbek	21/8
Varmissen	Veitsteinbach	10/7	Vestenberg	13/125	Vieselbach	17/26	Visquard	8/58
Varnhalt	Veitsweiler	13/129	Vestenbergsgreuth	13/139	Viesen	6/8	Visselhövede, Stadt	8/41
Varrel	Velber	8/7	Vestennötting	28/23	Vietgest	20/7	Vissum	6/14
—	Velbert, Stadt	11/15	Vestenpoppen	28/23	Viethe	13/25	Vit//Sankt	9/28
Varrigsen	Velburg, Stadt	13/67	Vethem	8/30	Vietkow	4/31	Vitense	20/13
Varzin	Velde	8/57	Vetschau, Stadt	3/20	Vietlütbe	20/11	Viti//Gispersleben	6/50
Varzmin	Veldenam Wörther-		Vettelhoven	11/1	—	20/14	Vitis, Markt	28/23
Vasbeck	see	28/71	Vettelschoß	11/9	Vietmannsdorf	3/15	Vitte	4/12
Vasbühl	—, Markt	13/79	Vetttersfelde	3/27	Vietnitz	3/28	—	4/29
Vasenthien	—, Stadt	13/137	Vettin	3/9	Vietow	20/12	Vitzdorf	7/12
Vastorf	Veldenz	11/44	Vettweiß	11/55	Vietschow	20/10	Vitzenburg-Protitz	6/31
Vatershausen	Veldhausen	8/48	Vetzberg	10/40	Vietz (Ostb.),		Vitzeroda	17/14
Vatterode	Veldrom	25/1	Viartlum	4/28	Stadt	3/30	Vitzke	6/14
—	Velen, Dorf	9/4	Viatrow	4/31	Vietze	8/29	Vixow	4/31
Vechelade	Velgast	4/4	Vichel	3/13	Vietzen	6/14	Vlatten	11/60
Vechelde	Velgau	6/11	Vichtenstein	28/37	—	20/16	Vlotho, Stadt	9/22
Vechta, Stadt	Velgen	8/36	Viecheln	20/10	Vietzig	4/18	Vluyn//Neukirchen-	11/23
Vechtel	Vellach	28/72	—//Hohen	20/17	—	4/26	Vluynbusch	11/23
Veeckenstedt	Vellage	8/57	Viecht	13/59	Vietzkerstrand	4/29	Vocawind	13/167
Veckerhagen	Vellahn	20/8	Viechtach, Markt	13/78	Vietznitz	3/16	Voehra	28/49
Veddin	Vellberg, Stadt	15/17	Viechtwang	28/30	Vietzow	4/19	— an der Laßnitz	28/49
Veelböken	Vellern	9/2	Vieglm//Groß	20/12	Viez	20/8	Vockenberg	28/53
Veen	Vellin	4/29	Viehhau	5/12	Viezen	20/7	Vockenbagen	4/21
Veenhusen	Vellinghausen	9/48	Viehdorf	28/5	Viegun	28/43	Vockenhausen	10/30
Veenhuser Königs-	Velm	28/9	Viehhausen	13/71	Viktorbur	8/55	Vockenrod	18/6
moor, Gtsbez.	—	28/1	Viehhofen	13/137	Viktorsberg	28/84	Vockenrot	16/27
Veerßen	Velmede	9/44	—	28/46	Viktring	28/67	Vockerode	10/3
—	Velmeden	10/23	Viehle	8/34	Vilbel	18/14	— Dinkelberg	10/19
Veert	Velpke	22/4	Vielank	20/9	Vilchband	16/27	—, Gtsbez.	24/7
Vegesack, Stadt	Velsdorf	22/4	Vielau	14/49	Vilgelow	4/31	Vockfey	8/34
Vehlage	Velsen	9/16	Vielbach	10/38	Vill	28/76	Voddow	4/7
Vehlefanß	Velsow	4/31	Vielbaum	6/11	Villach, Stadt	28/65	Vöckelsbach	18/8
—//Neu	Velstove	22/4	Vielbrücken	1/18	Villbich//Lettgen-		Vöckinghausen	9/49
Vehlen	Velten, Stadt	3/8	Vielbrunn	18/13	brunn	10/8	Vöcklabruck, Stadt	28/39
—	Veltheim	6/18	Vielen//Groß	20/16	Villenbach	13/215	Vöcklamarkt,	
Vehlgast	—	9/25	—//Klein	20/16	Villigst	9/40	Markt	28/39
Vehlin	— a. d. Ohe	22/2	Vielguth	5/13	Villingen	18/15	Vögelsberg	28/76
Vehlingen	Veltrup	9/14	Vielist	20/16	— im Schwarz-		Vögels	8/34
Vehlingsdorf	Vendersheim	18/7	Vielitz	3/13	wald, Stadt	16/6	Vögisheim	16/13
Vehlitz	Venedien	1/10	—	13/150	Villingendorf	15/30	Vöglers	1/38
Vehlow	Venenien	6/29	Vienau	6/14	Villip	11/37	Vögnitz	13/169
Vehra	Venhaus	8/49	Viendorf	28/11	Villkow	4/26	Vöhl	10/4
Vehrte	Venne	9/25	Vienenburg, Stadt	8/17	Villmar	10/31	Vöhrenbach	16/1
Vehs	Vennebeck	9/9	Vier	20/8	Villnow	4/38	Vöhringen	13/202
Veilsdorf	Venning	13/99	Vierbach	10/3	Vilmnitz	4/12	—	15/20
—//Kloster	Venrath	11/56	Vierbaum	11/23	Vils, Stadt	28/80	Vöhrum	8/24
Veit am Vogau	Venslage//Lohe-	8/49	Vierbrücken	1/31	Vilsbiburg, Stadt	13/79	Völkeroode	22/2
—//Sankt	Ventschau	8/34	Vierde	8/30	Vilsek, Stadt	13/44	Völkeroth	11/11
— an der Glan,	Ventschow	20/17	Vierden	8/37	Vilseh//Bruch-		Völkermarkt, Stadt	28/72
Stadt//Sankt	Venusberg	14/8	Viereck	4/17	hausen-, Flecken	8/2	Völkersbach	16/19
— an der Gölßen,	Venzka	17/22	Viereichen	5/42	Vilsendorf	9/18	Völkersen	8/43
Markt//Sankt	Venzkow	20/17	Viereth	13/126	Vilshheim	13/59	Völkershain	10/5
— im Innkreise	Venzlaffshagen	4/19	Vierhöfe	5/6	Vilshofen	13/44	Völkershausen	10/3
—//Sankt	Verechen	4/3	Vierhöfen	8/32	—, Stadt	13/80	—	13/179
— in Defereggen	Verden, Stadt	8/43	— (Ostpr.)	1/23	Vilsingen	12/2	—	17/14
—//Sankt	Verdenmoor	8/43	Vierhufen	1/20	Vilslern	13/79	—	17/18
— in der Gegend	Vergünne//Strachau	8/34	Vieritz	6/8	Vilz	20/12	Völkersleier	13/170
—//Sankt	Veringendorf	12/2	Vierkirchen	13/12	Vilzing	13/48	Völkersweiler	13/93
—//Klein Sankt	Veringenstadt	12/2	Viermünden	10/4	Vimbuch	16/18	Völklingen, Stadt	27/5
—, Markt//Sankt	Verklas	20/9	Viernau	6/49	Vinnen	8/51	Völkßen	8/10
—//Neumarkt-	Verl	9/28	Viernheim	18/8	Vinnhorst	8/7	Völkshagen	20/12
Sankt	Verliehausen	8/22	Vierrabben	5/46	Vinningen	13/102	Völlen	8/57
— ob Graz	Verlorenwasser	5/9	Vierraden, Stadt	3/1	Vinsebeck	9/23	Völlinghausen	9/41
—//Sankt	Verna	10/5	Vierow	4/7	Vinstedt	8/36	—	9/48
—//Sankt	Vernawahlshausen	10/13	Vierschau	13/140	Vinte	8/47	Völlkofen	15/31
—//Wolfsberg-	Verne	9/19	Viersen, Stadt	11/33	Vintelberg	6/4	Völpke	6/6
Sankt	Vernich	11/38	Viertfleisritz	28/63	Viöl	7/7	Völs	28/76
Veitenhäuser	Vernum	11/18	Vierundzwanzig		Vippachedelhausen	17/26	Völschendorf	4/11
Veitlahm	Verrenberg	15/27	Höfe	15/13	Vipperow	20/16	Völschenhagen	4/21
Veitriedhausen	Versbach	13/185	Vierzehnheiligen	17/25	Virchenzin	4/31	Völschow	4/3
Veitsaarach	Versin	4/28	Vierzighuben	1/2	Virchow	4/34	Völzberg	10/8
Veitsberg	Versmold, Stadt	9/20	—	1/11	Virgen	28/68	Völkow	4/19
Veitsbronn	Vesbeck	8/8	—//Alt	1/28	Virneburg	11/8	Voerde	9/35
Veitsbuch	Vessendorf	8/50	—//Neu	1/28	Virnsberg	13/125	— (Niederrhein)	11/13

Vörden — Wahlert

Alphabetisches Verzeichnis der Gemeinden

Vörden	8/47	Volkenschwand ...	13/60	Volzrade	20/8	Vreden, Stadt ...	9/1	Waddeweitz	8/29
—, Stadt	9/23	Volkenschen	8/37	Volzrum	22/6	Vrees	8/46	Wadelsdorf	3/39
Vörie	8/7	Volkenshagen	20/12	Vomp	28/31	Vulpmes,		Wadendorf	24/7
Vörstetten	16/8	Volkerode	6/44	Vonhausen	18/10	auch Fulpmes ..	28/76	Wadern	11/47
Vösendorf	28/1	—	8/15	Voorde	7/14	Vussem-Bergheim .	11/60	Wadersloh	9/2
Vöslau, Bad	28/6	Volkers	10/11	Vorau, Markt	28/53	Vynen	11/23	Wadewitz	
Vöstenhof	28/18	—	13/166	Vorbach	13/52			b. Mügeln	14/37
Vötting	13/15	Volkersbrunn	13/182	—	13/167			— b. Oschatz	14/37
Vogelbach	13/96	Volkersdorf	5/37	Vorbachzimmern .	15/24			Wadgassen	27/6
Vogelbeck	8/22	—	13/25	Vorbeck	20/7			Waditz	14/19
Vogelgesang	5/13	—	13/125	Vorbein	4/8			Wadkeim	1/42
—	17/15	—	14/23	Vorberg	3/20			Wadrill	11/47
Vogelhain	5/34	Volkershausen	13/174	Vorbergen	1/26			Wächtering	13/210
Vogelsang	1/5	Volkersheim	15/11	Vorbruch	4/36			Wächtersbach,	
—	3/15	—	22/3	—	4/19			Stadt	10/8
—	3/27	Volkertshausen	16/4	Vorbrücken	5/27			Wächtershausen .	1/29
—	4/17	Volkertshofen	13/211	Vorchdorf	28/30			Wähilitz	6/37
—	7/5	Volkerzen	11/2	Vordamm	4/36			Währentrup	25/2
—	20/7	Volkfeld	11/8	Vorderberg	28/66			Wäldchen	5/18
Vogelsberg	17/26	Volkfien	8/29	Vorder Bollhagen.	20/12			—	5/21
Vogelsdorf	3/6	Volkhardinghausen	10/22	Vorderbreiten-				— O. S.	5/59
—	5/36	Volkholz	9/53	thann	13/133			Wäde	15/13
—	5/37	Volkmannsdorf ...	5/56	Vorderbuchberg .	13/57			Walden	14/35
—	6/10	—	17/21	Vorderburg	13/214			Wällisch	5/42
Vogelsgrün, Kurort	14/45	—	17/22	Vorderfreundorf .	13/84			Wängle	28/80
Vogelthal	13/45	Volkmanns-		Vorderhornbach .	28/80			Wäsenbeuren	15/16
Voggendorf	13/57	dorferau	13/15	Vorderkleebach ..	13/149			Wässerdorf	13/175
Voglarn	13/68	Volkmannsgrün ..	13/146	Vorderknien	28/56			Wättrisch	5/15
—	13/69	Volkmannshausen	17/18	Vorderknien, Markt	28/49			Wätzum	8/19
Vogling	13/31	Volkmaritz	6/27	Vordersdorf	28/49			Waffenbrunn	13/48
Vogt	15/28	Volkmarode	22/2	Vordersteinenberg.	15/15			Waffendorf	5/8
Vogtareuth	13/26	Volkmarshofen ..	22/4	Vorderstoder	28/32			Waffenrod	17/18
Vogtei-//Herges...	10/11	Volkmarsdorf	22/4	Vorderthürm	13/73			Waffensen	8/41
Vogtendorf	13/141	Volkmarsen, Stadt	10/24	Vorderweidenthal .	13/93			Wagd//Bechstedt-	6/50
—	13/154	Volkmarshausen ..	8/21	Vorderweißbuch .	15/36			Wagelwitz	14/35
Vogtsbrügge	3/9	Volkmarst	8/37	Vordorf	8/31			Wagenau	1/29
Vogtsdorf	5/59	Volkkratshofen ..	13/208	—	13/158			Wagenbach	28/53
Vogtschagen	20/12	Volkkinghausen ..	9/30	Voreberg	8/5			Wagendorf	28/53
— (Nieder-		Volkisdorf	19	Vorhaus	5/30			Wagenfeld	1/33
schlesien)	5/27	—	26/2	Vorheide	20/15			— Bockel	8/1
Vohburg, Markt ..	13/25	Volkje	8/31	Vorhelm	9/2			— Förlingen	8/1
Vohenstrauß, Stadt	13/81	Volkken	8/3	Vorhop	8/31			— Haßlingen	8/1
Vohren	9/16	—	8/13	Vormeppen	8/51			— Neustadt	8/1
Voigt	8/39	Volkstedt	6/27	Vormwald	9/47			Wagenfurth	10/19
Voigtei	8/9	Volkstorf	8/34	Vormwalde	1/23			Wagenhausen	11/6
Voigtholz-Ahle-		—	20/13	Vornbach	13/68			Wagenhofen	13/157
missen	8/24	Volkwardingen ..	8/35	Vornhagen	26/2			Wachenroth	13/139
Voigtlaide	14/7	Vollbüttel	8/31	Vornholz	28/53			Wachenzell	13/131
Voigtsdorf	1/6	Vollenborn	6/51	Vorra	13/137			Wachholderbaum .	17/15
—	1/35	Vollenschier	6/4	Vorsfelde, Flecken	22/4			Wachlin//Groß ..	4/9
—	3/28	Vollersode	8/40	Vorsicht	5/46			—//Klein	4/9
—	5/33	Vollersroda	17/26	Vorst	11/20			Wacholderau	1/33
—	5/50	Vollerwiek	7/2	Vorwald	8/48			Wacholdertal	5/62
—	14/22	Vollmannsdorf ..	13/126	Vorwalde	8/54			Wachow	3/16
—	20/15	Vollmaringen	15/20	Vor Wendorf	20/17			—	5/62
— b. Bad Land-		Vollmarshausen ..	10/16	Vorwerk	1/10			Wachowitz	5/62
eck i. Schl.	5/9	Vollmersbach	11/3	—	4/3			Wachsdorf	5/43
— b. Habel-		Vollmersdorf	16/22	—	4/19			Wachsmuth	1/41
swerdt	5/9	Vollmershain	17/15	—	8/28			Wachsnicken	1/9
Voigtsgrün	14/47	Vollmersweiler ..	13/95	—	8/36			Wachstedt	6/47
—	14/49	Vollmerz	10/21	—	8/37			Wachstein	13/136
Voigtschagen	4/9	Vollnkirchen	10/40	—//Neu	20/13			Wachteldorf	1/31
—	4/21	Vollstedt	7/7	—//Alt	20/10			Wachtendonk	11/18
—//Groß	20/13	—//Groß	7/15	—//Groß	5/27			Wachtmitz	14/26
—//Klein	20/13	Volmarstein	9/35	—//Klein	5/27			Wachtum	8/51
Voigtshain	14/35	Volmerdingsen ..	9/25	— O. S.	5/59			Wacken	7/15
Voigtstedt	6/33	Volnsberg	9/47	Vorwerke//				Wackenaus	5/57
Voitenthau	13/77	Volpersdorf	5/6	Goldberger	5/30			Wackenhusen	7/20
Voitsau	28/25	Volpertshausen ..	10/40	—//Michelsdorfer.	5/30			Wackerbillig	7/5
Voitsberg, Stadt ..	28/62	Volpriehtshausen .	8/22	Vorwohle	22/5			Wackern	1/11
Voitschlag	28/25	Volsbach	13/149	—	8/55			Wackernheim	18/9
Voitsumara	13/158	Volsenhusen	7/20	Voßberg	8/55			Wackersberg	13/30
Voitze	8/31	Volteroda	17/14	Voßberg	4/13			Wackersdorf	13/47
Volbringen	9/48	Voltlage	8/47	Vossenack	11/59			Wackersleben	6/6
Voldagsen	22/3	Volxheim	18/9	Voßberg	25/2			Wackerstein	13/19
Volders	28/76	Volz//Groß	4/28	Voßwinkel	9/30			Wackstow	20/16
Volgfelde	6/4	—//Klein	4/28	Voxtrup	8/53			Wadang	1/28
Volkach, Stadt ..	13/169	Volzel	8/48	Vrasselt	11/28			Waddekath	6/14
Volkartshain	18/17	Volzendorf	8/29					Waddenhausen ..	25/1

Nummern der Länder und preussischen Provinzen (fette Ziffern): 1 Ostpreußen, 8 Hannover, 9 Westfalen, 10 Hessen-Nassau, 11 Rheinprovinz, 12 Hohenzollerische, 13 Hessen, 19 Hamburg, 20 Mecklenburg, 21 Oldenburg, 22 Braunschweig,

Alphabetisches Verzeichnis der Gemeinden

Wahles — Wallenthal

Wahles	10/11	Wakendorf	20/17	Walddrehna	3/32	Walditz	5/6	Waldulm	16/18
Wahlhausen	6/44	— I	7/17	Waldeck	5/61	—	14/33	Waldungen	5/53
Wahlheim	18/7	— II	7/17	—	13/56	—/Groß	5/40	Waldvelen	9/4
Wahlitz	6/7	Wakenstädt	20/14	—	13/129	—/Wenig	5/40	Waldvorwerk	5/8
Wahlrod	10/33	Walbeck	6/4	—	17/25	Waldkappel, Stadt	10/3	Waldweiler	11/51
Wahlscheid	11/43	—	6/26	—, Stadt	10/1	Waldkatzenbach	16/25	Waldwerder	1/31
Wahlschied	27/5	—	11/18	Waldegg, Markt	28/24	Waldkerme	1/15	Waldwiesen	5/51
Wahlsdorf	3/5	Walbenreuth	13/77	Walden	1/31	Waldkirch	13/81	Waldwimmersbach	16/23
—	13/74	Walberberg	11/37	—/Groß	5/49	—	13/201	—	5/19
—	20/13	Walberngrün	13/154	—/Klein	5/49	—	16/7	— (Ostpr.)	1/9
—	24/8	Walbersdorf	28/8	Waldenau	1/23	— (Schlesien)	5/19	Waldzell	13/177
Wahlshausen	10/25	Walbertsweiler	12/2	Waldenbuch, Stadt	15/8	—, Stadt	16/8	—	28/35
Wahlstatt	5/39	Walburg	10/23	Waldenbuch, Ober	5/21	Waldkirchen	14/45	Walhausen	11/3
Wahlstedt	7/17	Walburgskirchen	13/69	— i. Schles., Stadt	5/20	— am Wesen	28/37	—	11/12
Wahlstorf	7/14	Walchenfeld	13/172	—, Stadt	14/7	— an der Thaya, Markt	28/23	Walheim	11/54
—	20/11	Walchow	3/13	—, Stadt	15/27	—, Markt	13/84	—	15/23
Wahlwies	16/4	Walchsee	28/78	Waldeck	1/25	—, Zschopenthal	14/6	Walkeim	1/35
Wahlwinkel	17/16	Walchshofen	13/9	Waldenfried	1/29	Waldkönigen	11/46	Walken	5/10
Wahmbeck	8/22	Walchsing	13/80	Waldenhausen	16/27	Waldlaubersheim	11/7	Walkenau	1/22
—	25/2	Walchum	8/46	Waldenrath	11/57	Waldleiningen	13/96	Walkendorf	20/10
Wahn	8/46	Wald	3/27	Waldenreut	13/84	Waldlinden	1/23	Walkenried	22/1a
Wahnebergen	8/43	—	12/2	Waldensberg	10/8	—, Forst, Gtsbez.	1/23	Walkenstein, auch	
Wahnhausen	10/16	—	13/73	Waldensee	1/35	Waldluch	3/36	Walkenstein	28/12
Wahnitz	14/26	—	13/136	Waldenstein	5/49	Waldmannshausen	10/29	Walkersaich	13/23
Wahns	17/19	—	13/207	—	28/10	Waldmannshofen	15/24	Walkersbach	13/25
Wahnsdorf	14/21	—	28/20	—	28/73	Waldmatt	16/18	Walkersbrunn	13/134
Wahnwegen	13/98	—	28/46	Walderbach	13/73	Waldmühlbach	18/8	Walkersdorf	28/50
Wahrburg	6/16	—	28/49	Wald-Erlenbach	18/8	Wald-Michelbach	13/30	Walkershofen	13/156
Wahren	5/22	— a. d. Alz	13/10	Waldernbach	10/31	Waldmössingen	13/98	Walkertshofen	13/60
Wahrenberg	6/11	—/Markt	13/209	Waldersee	1/29	Waldmohr	13/98	—	13/213
Wahrenbrück, Stadt	6/25	—/Krimml	28/46	—	24/7	Waldmühlbach	16/25	Walkes	17/14
Wahrendorf	1/36	— Sieversdorf	3/31	Waldersee	24/7	Waldmühlen	10/33	Walksfelde	7/6
Wahrenholz	8/31	Walda	13/210	Waldershof, Markt	13/77	Waldmünchen, Stadt	13/82	Wall	3/13
Wahrhang	4/17	—	14/23	—	11/5	Waldneudorf	5/18	—	13/22
Wahrsov, Dorf	20/13	Waldalgesheim	11/7	Waldesch	11/8	Waldneudorf	5/18	Wallach	11/23
—, Hof	20/13	Wald-Amorbach	18/13	Waldeshöhe	4/17	Waldneukirchen	28/38	Wallachsee	4/38
Wahrstedt	22/4	Waldamt	28/21	Waldesruh	5/10	Waldniel	11/20	Wallau	10/26
Wahrstorf	20/13	Waldangeloch	16/26	Waldfenster	13/174	Waldorf	11/1	— (Taunus)	10/30
Wahrstorff	20/12	Waldangeloch	16/26	Waldfeucht	11/57	—	11/37	Wallbach	10/37
Waibling	13/58	Waldaschaff	13/165	Waldfisch	17/19	—	11/60	—	14/34
Waiblingen (Ostpr.)	1/31	Waldau	1/8	Waldfischbach	13/102	Waldow	3/32	—	16/3
—, Stadt	15/36	—	1/25	Waldfließ	1/30	—	3/33	—	17/19
Waibstadt	16/26	—	5/39	Waldfriede	5/8	Waldow	4/28	—	18/13
Waiden	28/12	—	6/37	Waldfriede	1/22	Waldow	3/35	Wallburg	16/11
Waidendorf	28/9	—	6/49	Waldfrieden	1/22	Waldprechtsweier	16/21	Waldorf	5/59
Waidhaus	13/81	—	10/16	Waldfurt	5/57	Waldpusch	1/33	—	17/19
Waidhofen	13/28	—	13/81	Waldgirmes	10/40	Waldrach	11/51	—	18/16
— an der Thaya, Stadt	28/23	—	16/14	Waldgrehweiler	13/103	Waldreichs	28/23	—, Stadt	16/23
— an der Ybbs-Land	28/5	—, (Ob. Laus.)	5/23	Waldhäuser	5/49	Waldrems	15/5	Walldürn	16/22
— an der Ybbs-Stadt, Stadt	28/5	Waldaubach	10/27	Waldhäuslein	13/129	Waldrennach	15/9	Walle	7/20
Waidmannsfeld	28/24	Waldbach	15/27	Waldhagen	5/8	Waldreuth	1/25	—	8/28
Waidring	28/77	Waldbauer	9/35	Waldhambach	13/93	—	5/50	—	8/31
Waiern	28/67	Waldbek	1/32	Waldhausen	1/22	Waldriede	1/23	—	8/43
Waigandshain	10/33	Waldberg	13/181	—	9/30	Waldröde	1/33	—	8/55
Waigolshausen	13/184	—	13/197	Waldböckelheim	10/31	Waldröhrbach	13/93	Wallehlschken	1/20
Wain	15/7	Waldbreitbach	11/7	—	13/31	Waldruh	5/25	Wallen	1/33
Wainsdorf	6/25	Waldbrot	11/41	—	15/4	Waldsachsen	13/128	—	7/11
Waischenfeld, Stadt	13/130	Waldbroden	5/46	—	15/15	—	13/184	—	8/47
Waiselhöhe	1/32	Waldrücken	5/46	—	15/31	—	14/7	Wallenborn	11/46
Waisenberg	28/72	Waldrunn	13/185	—	15/34	Waldsassen, Stadt	13/77	Wallenbrück	9/22
Waisenegg	28/63	Waldbüttelbrunn	13/185	—	16/1	Waldsberg	28/50	Wallendorf	1/32
Waissak	5/54	Waldburg	1/4	—	16/22	Waldschach	28/55	—	5/11
Waitzdorf	14/27	—	1/8	—	28/25	Waldschlag	28/29	—	11/45
Waizze	3/36	—	1/8	—, Markt	28/34	Waldschleuse	5/2	—	17/21
—, Forst, Gtsbez.	3/36	Walddachsbach	13/156	Waldheide	5/10	Waldsee	13/104	—	28/51
Waizendorf	28/11	Walddievenow	4/2	— (Ostpr.)	1/25	—, Stadt	13/28	— (Luppe)	6/29
Waivern	1/20	Walddorf	1/22	Waldheim	5/22	Waldseedorf	3/33	Wallenfelde	1/25
Waizenbach	13/170	— //Heyde	1/8	—, Stadt	14/34	Waldseite	8/48	Wallenfels	10/27
— i. Mainfr.	13/133	Walddachsbach	13/156	Waldhers	28/23	Waldshut, Stadt	16/7	Wallenfels	13/141
Waizenhofen	13/138	Walddievenow	4/2	Waldhilsersheim	11/7	Waldsiedel	5/47	Wallengrün	14/47
Waizenkirchen, Markt	28/31	Walddorf	1/22	Waldhilsbach	16/23	Waldstedt	6/45	Wallenhausen	13/211
		—	1/23	Waldhöfe	8/46	Waldstetten	13/201	Wallenhorst	8/53
		—	1/29	Waldhöf	5/10	—	15/6	Wallenrod	18/17
		—	5/6	Waldhof	11/47	—	15/15	Wallenrode	1/26
		—	13/55	Waldhof	13/69	—	16/22	Wallensen	8/5
		—	14/25	— Falkenstein	11/45	Waldtal	5/2	Wallenstein	8/11
		—	15/9	Waldhufen	1/23	Waldtann	15/10	Wallenstein	10/5
		—	15/32	Walding	28/33	Waldthurn, Markt	13/81	Wallenthal	11/60

2 Berlin, 3 Brandenburg, 4 Pommern, 5 Schlesien, 6 Prov. Sachsen, 7 Schleswig-Holstein, Lande, 13 Bayern, 14 Land Sachsen, 15 Württemberg, 16 Baden, 17 Thüringen, 23 Bremen, 24 Anhalt, 25 Lippe, 26 Schaumburg-Lippe, 27 Saarland, 28 Österreich.

Wallerdorf — Wartenberg

Alphabetisches Verzeichnis der Gemeinden

Wallerdorf	13/210	Walsmühlen	20/14	Wandersleben	6/50	Wansleben	6/27	Warmen	8/9
Wallerfangen	27/6	Walspek-Rosenhain	5/62	Wanderup	7/5	Wantewitz	14/23	Warmnsroth	11/7
Wallerfing	13/80	Walsrode, Stadt ..	8/30	Wandhagen	4/29	Wantischken	1/15	Warmunthau	5/46
Wallern	28/31	Walstedde	9/9	Wandhofen	9/40	Wanzenu	28/12	Warmuntowitz	5/49
—	28/7	Walsum	11/13	Wandlacken	1/4	Wanzer	6/11	Warnakallen	1/23
Wallernhausen	18/10	Waldorf	5/56	Wandlaudschen	1/20	—//Groß	6/11	Warnau	6/8
Waltersberg	13/144	Waldendorf	13/46	—	1/23	—//Klein	6/11	—	7/14
Waltersdorf	13/58	—	28/52	Wandlauszen	1/20	Wanzka	20/15	Warndt//Ludweiler	27/5
—	18/6	Waltenhausen	13/205	—	1/23	Wanzleben//Klein	6/17	Warnehlen	1/20
Waltersheim	11/48	Waltenhofen	13/204	Wandlitz	3/6	—, Stadt	6/17	Warneinen	1/34
Waltersstätten	18/16	Walterkehmen	1/20	Wandriß//Groß	5/39	Wanzlitz	20/9	Warnekow	20/13
Wallerstein	13/212	Walternienburg	6/7	—//Klein	5/39	Wapelfeld	7/15	Warnen	1/19
Wallertheim	18/7	Waltersberg	13/45	Wandritsch	5/22	Waplitz	1/33	—	1/25
Wallesau	13/153	Waltersbrück	10/5	Wandsbek, Stadt ..	19	—	1/34	Warngau	13/22
Walleshhausen	13/20	Walterschen	11/2	Wanfried, Stadt ..	10/3	—	1/42	Warnhofen	13/198
Walleykehmen	1/17	Waltersdorf	1/5	Wang	13/15	Wappendorf	1/33	Warnick	3/30
Wallgau	13/18	—	1/10	—	13/32	Wappersdorf	13/63	Warnien	1/14
Wallhalben	13/102	—	3/5	—, Markt	28/21	Wappollenreith	28/12	Warnin	4/19
Wallhausen	6/33	—	3/14	Wangelau	7/6	Warbelin	4/31	—	4/23
—	11/7	—	3/32	Wangelin	20/11	Warbelow	4/31	Warningken//Groß	1/23
—	15/10	—	3/38	—//Hohen	20/16	—	20/10	—//Klein	1/23
Wallheim	5/8	—	5/33	—//Klein	20/11	Warbende	20/15	Warnitz	3/1
Wallhof	5/62	—	5/40	Wangelnstedt	22/5	Warber	26/1	—	3/28
Wallichen	17/26	—	5/43	Wangen	13/28	Warberg	22/4	—	4/10
Wallinden	1/23	—	6/34	—	15/16	Warbeyen	11/21	—	20/14
Wallsandschen	1/23	—	6/50	—	15/34	Warbsen	22/5	Warnkenhagen	20/7
Wallsandszen	1/23	—	13/49	—	16/2	Warburg, Stadt ..	9/27	—	20/13
Wallinghausen	8/55	—	13/128	—	16/5	Warchallen	1/32	—	20/17
Wallisfurth	5/6	—	14/20	— im Allgäu,		Warchau	6/8	Warnold	1/29
Wallitz	3/13	—	14/27	Stadt	15/37	Warching	13/199	Warnow	3/17
Wallkave	5/10	—	14/28	Wangenheim	17/16	Wardböhen	8/28	—	4/18
Wallkofen	13/61	—	17/11	— (Ostpr.)	1/19	Wardenburg	21/7	—	20/7
Wallmenroth	11/2	—	17/15	Wangerin	4/21	Warde	7/15	—	20/13
Wallmerod	10/33	—	17/25	— B	4/27	Wardhausen	11/21	—//Groß	3/17
Wallmersbach	13/156	—	28/54	—, Stadt	4/27	Wardienen	1/8	—//Klein	3/17
Wallmoden//Alt	8/17	—//Alt	5/9	Wangeritz	4/9	Wardin	4/32	—//Wendisch	3/17
Wallmow	3/11	— an der March ..	28/9	Wangerland	21/6	Wardow	20/7	Wardsdorf	3/9
Wallsndorf	13/45	— b. Greiz-Irch-		Wangern	5/2	Wardt	11/23	— (Niederschles.)	5/29
Wallrabenstein	10/37	witz	17/17	Wangerooge, Nord-	5/22	Waren, Stadt	20/16	Warnstedt	6/13
Wallrabs	17/18	— b. Neumühle ..	17/17	seebad	21/6	—//Wendisch	20/11	Warnung	28/10
Wallroda	6/22	— b. Staatz	28/17	Wangersen	8/42	Warendorf, Stadt ..	9/16	Waroldern//Nieder	10/22
—	14/21	—, Markt	28/53	Wangershausen	10/4	Warfen	7/20	—//Ober	10/22
Wallrode	6/51	—//Neu	3/2	Wangersinaue	5/10	Wargels	1/42	Warpe	8/2
Wallroth	10/21	—//Neu	5/9	Wangshusen	1/9	Wargen	1/3	Warpe	8/29
Wallsbüll	7/5	Waltershausen	1/32	Wangshusen	1/9	Wargienen	1/8	Warpuhnen	1/36
Wallscheid	11/52	—	13/176	Wangitt	1/8	—	1/14	Warrenzin	20/10
Wallsdorf	13/137	—, Stadt	17/16	Wanglewe	5/10	Wargitten	1/5	Warringhof//	
Wallsee, Markt	28/5	Waltershöhe	1/31	Wangnick	1/11	Warglitten	1/34	Üdinghausen	8/50
Wallstawe	6/14	Waltershofen	15/37	—	1/13	Wargolshausen	13/181	Warringholz	7/15
Walkullen	1/25	—	16/9	Wangnicken	1/5	Wargutschen	1/18	Warsche	1/18
Wallwitz	3/27	Walterskirchen	28/17	Wangritzen	1/1	Warin//Klein	20/17	Warschfelde	1/18
—	3/35	Waltersleben	6/50	Wangschütz	5/49	—, Stadt	20/17	Warschkeiten	1/11
—	5/25	Waltersmühl	1/6	Wangst	1/35	Warkallen	1/19	Warschlauken	1/18
—	6/7	Walterswieer	16/15	Wangten	5/39	—	1/20	Warschlegen	1/20
— (Saalkreis)	6/32	Walthersdorf	14/4	Wanhöden	8/45	—	1/28	Warschow//Alt	4/29
Walmsersdorf	3/41	Walting	13/48	Wankendorf	7/14	Warkau//Groß	1/22	—//Neu	4/29
Walmsburg	8/34	—	13/131	Wankheim	15/32	—//Mittel	1/22	Warsin	4/10
Walmsdorf	8/36	—	13/157	Wankum	11/18	Warkotsch	5/18	Warsingsfehn	8/57
—//Groß	20/13	Waltra	28/50	Wanlo	11/19	Warkstorf	20/17	Warskilen	1/18
Walow	20/16	Waltringen	9/48	Wanna	8/39	Warlack	1/6	Warsleben	6/6
Walpenreuth	13/145	Waltringhausen	8/3	Wannaginnen	1/19	Warlang	4/38	Warsow	3/16
Walpernhain	17/25	—	9/41	Wannaglauken		Warle	22/6	—	4/11
Walpersbach	28/24	Waltrop	9/13	—//Groß	1/18	Warlen	1/22	—	20/10
Walpersdorf	9/47	Walxheim	15/4	—//Klein	1/18	Warlin	20/15	—	20/14
—	13/153	Walzen	5/57	Wannagupchen	1/20	Warlitz	20/8	Warstade	8/39
Walpershofen	27/5	Walzig	14/35	—//Groß	1/17	Warlow	5/51	Warstein, Stadt ..	9/30
Walpertshofen	15/7	Wambach	10/37	Wannbach	13/130	—	20/9	Warsze	1/18
Walpertskirchen	13/14	—	13/14	Wanne-Eickel,		Warmbronn	15/22	Warszlauken	1/18
Walsleben	6/50	Wambeln	9/49	Stadt	9/50	Warmbrunn, Bad,		Wart	15/9
Walsdorf	10/37	Wamberg	13/18	Wannefeld	6/4	Stadt	5/33	Wartberg	28/58
—	11/46	Wamckow	20/17	Wannenwitz	6/21	Warmbüchen//Neu	8/26	— an der Krems	28/32
—	13/126	Wamel	9/48	Wanniglauken	1/22	Warmen	9/49	—, Markt	28/12
Walshausen	13/105	Wamlitz	4/11	Wanninchen	3/32	Warmenau	22/4	— ob der Aist ..	28/29
Walshheim	13/99	Wammelwitz	5/18	Wannweil	15/29	Warmensteinach ..	13/127	Wartekow	4/25
—	27/2	Wammen	5/18	Wanowitz	5/54	Warmisried	13/209	Warten	1/18
Walsleben	3/13	Wampersdorf	28/6	Wanscha	14/28	Warmisdorf	24/6	Wartenberg	3/28
—	4/9	Wandau	1/40	Wansdorf	3/8	Warmse//Höfen-		—	4/10
—	6/11	Wandelheim	5/8	Wansen//Alt	5/18	Hardesse	8/31	—	6/16
		Wandern	3/35	—, Stadt	5/18				

Nummern der Länder und preußischen Provinzen (fette Ziffern): 1 Ostpreußen, 8 Hannover, 9 Westfalen, 10 Hessen-Nassau, 11 Rheinprovinz, 12 Hohenzollerische, 13 Hessen, 19 Hamburg, 20 Mecklenburg, 21 Oldenburg, 22 Braunschweig,

Alphabetisches Verzeichnis der Gemeinden

Wartenberg — Weidenbach

Wartenberg	16/1	Wasserburg		Wechold	8/2	Wegfurt	13/181	Wehringdorf	8/50
—, Markt	13/14	— a. Inn, Stadt ..	13/32	Wechselsburg	14/38	Wegfurth//Ober- ..	18/17	Wehringen	13/213
—, Stadt//		—//Groß (Spree-		Weckerswinkel	13/179	—//Unter-	18/17	Wehrkirch	5/42
Deutsch	5/31	wald)	3/2	Weckbach	13/180	Weggun	3/15	Wehrkirchen	1/19
—, Stadt//Groß ..	5/7	Wasserjentsch	5/2	Weckebütz	5/27	Wegnerninnen	1/18	Wehrland	4/7
— -Rohrbach	13/103	Wasserknoten	13/142	Weckersdorf	17/17	Wegnernau//Tschir-		Wehrsdorf	14/19
Wartenburg	1/9	Wasserkurl	9/49	Weckesheim	18/14	nitz-	5/27	Wehrse	5/8
—	6/39	Wasserlacken	1/22	Weckinghausen	9/41	Wegnersdorf	1/18	Wehrshausen	10/12
— //Alt	1/28	Wasserlauken	1/22	Weekow	4/2	Wegscheid, Markt ..	13/83	—	10/18
— i. Ostpr.,		Wasserleben	6/18	Weekrieden	15/17	Wegwitz	6/29	Wehrstedt	6/10
Stadt	1/28	Wasserliesch	11/51	Weddegast	24/6	Wehbach	11/2	—	8/20
Wartendorf	1/29	Wasserliesch-		Weddel	22/2	Wehbergen//		Wehrwalde	1/15
Wartenfeld	1/18	Reinig	11/51	Weddelbrook	7/17	Woltrup	8/47	Wehrwilten	1/1
Wartenfels	13/154	Wasserlos	13/164	Weddendorf	6/4	Wehde//Friesische ..	21/6	Weibeck	8/3
Wartenhöfen	1/18	Wasserlosen	13/170	Wedderien	8/29	Wehdel	8/45	Weiberg	9/19
Wartenstein	4/19	Wassermungenau ..	13/153	Weddersehl	8/31	—	8/47	Weibern	11/8
— (Ostpr.)	1/19	Wassersuppe	3/16	Weddersleben	6/13	Wehdem	9/24	—	28/31
Warth	28/18	Wasserthaleben	17/23	Wedderstedt	6/13	Wehden	8/45	Weibersbrunn	13/165
—	28/83	Wassertrüdingen,		Weddin	6/39	Wehe	9/24	Weiboldshausen ..	13/157
Warttha	5/34	Stadt	13/129	Wedding (Berlin) ..	2	Wehen	5/54	Weicha	14/19
—	14/19	Wasserzell	13/131	Weddingen	8/17	—	10/37	Weichau	5/25
—	17/14	Waßmannsdorf	3/14	Weddinghofen	9/49	Wehingen	15/33	—	17/13
—, Stadt	5/5	Waßmuthshausen ..	10/5	Weddinghusen	7/11	Wehingen-		Weichenried	13/126
Warthau//Alt	5/23	Wasungen, Stadt ..	17/19	Weddingstede	7/11	Bethingen	11/49	Weichenried	13/28
—//Neu	5/23	Waszeningken	1/25	Weddingstede	7/11	Wehlack	1/13	Weichensdorf	3/33
Warthausen	15/7	Waszeninken	1/22	Wedehorn	8/2	Wehlau	24/7	Weichenwasserlos ..	13/126
Warthe	3/15	Watenbüttel	22/2	Wedel	8/2	—, Stadt	1/14	Weicherau	5/12
—	4/18	Watenstedt	22/4	—, Stadt	7/13	Wehldorf	8/37	Weichering	13/210
—//Klein	5/56	—	22/6	Wedelheine	8/31	—	8/45	Weichersbach	10/21
Warthetal	3/36	Waterneverstorf ..	7/14	Wedell	3/28	—	5/8	Weichnitz	5/27
Wartin	4/11	Wathlingen	8/28	Wedellsdorf	4/13	Wehlefronze	8/32	Weichs	13/12
Wartjenstedt	8/20	Watkowitz	1/42	Wedelsberg	3/1	—	11/44	—	13/61
Wartmannsroth ..	13/170	Wattenbach	10/16	Wedelsdorf	5/7	—, Dorf	14/27	Weichselbaum	28/50
Wartmannstetten ..	28/18	—	13/125	Wedelwitz	6/21	—, Stadt	14/27	Weichselburg	1/40
Warweiden	1/34	Wattenbek	7/15	Wedendorf	20/13	Wehliche	5/10	Weichshofen	13/50
Warwerort	7/11	Wattenberg	13/45	Wederath	11/44	Wehlitz	6/29	Weicht	13/203
Warza	17/16	—	28/76	Wederau	5/35	Wehm	8/46	Weichtungen	13/174
Warzen	8/11	Wattendorf	13/126	Wedereitischken ..	1/25	Wehmigen	8/19	Weickartshain	18/15
Warzenbach	10/18	Wattenheim	13/94	Wedern	11/47	Wehnde	6/51	Weickede	9/41
Warzenried	13/57	—	18/20	Wedesbüttel	8/31	Wehnershof	4/39	Weickelsdorf	6/37
Wasbek	7/15	Wattens	28/76	Weding	7/5	Wehningen//		Weickenbach	13/128
Wasbüttel	8/31	Wattenscheid,		Wedlitz	24/6	Junker-	8/34	Weickersdorf	14/19
Waschbach	28/11	Stadt	9/51	Wednig	14/35	—//Wendisch	20/9	Weickersgrüben ..	13/168
Wascheid	11/48	Wattenweiler	13/205	Wedringen	6/6	Wehnsdorf	3/32	Weida, Stadt	17/15
Waschelwitz	5/57	Watterbach	13/180	Wedtlenstedt	22/2	Wehnsen	8/24	Weidach	13/34
Waschenbach	18/11	Watterdingen	16/2	Weede	7/17	—	8/41	—	13/128
Wascheningken	1/25	Wattersdorf	13/22	Weedern H.	1/25	Wehowitz	5/54	Weidau//Groß	5/34
Wascheninken	1/22	Wattmanshagen	20/7	Weende	8/15	Wehr	11/8	Weidbach//Nieder ..	10/26
Waschette	1/34	Wattweiler	13/105	Weener, Stadt	8/57	—	11/49	—//Ober	10/26
Wasching	13/84	Watzdorf	17/20	Weenermoor	8/57	—	11/57	Weide	5/2
Waschingen	1/25	Watzelhain	10/37	Weenzen	8/5	—	16/3	—	7/17
Waschleithe	14/48	Watzelsdorf	28/11	Weepers	1/10	Wehrau	5/23	—	9/53
Waschow	20/8	Wätzenborn	18/15	Weer	28/81	Wehrauer Heide,		—//Groß	1/40
Waschulken	1/32	Watzendorf	13/128	Weerberg	28/81	Anteil Kr.		Weidebrück	5/19
Wasdow	20/10	Wazerath	11/48	Weertzen	8/37	Bunzlau, Forst,		Weidebrunn	10/11
Wasenbach	10/36	Watzhahn	10/37	Wees	7/5	Gtsbez.//		Weidegg	28/66
Wasenberg	10/25	Watzkendorf	20/15	Weesby	7/21	Klitschdorf ..	5/23	Weidehnen	1/3
Wasentegernbach ..	13/14	Watzling	13/14	Weese	8/47	—, Anteil Kr.		Weidelbach	10/19
Wasenweiler	16/9	Watzmanns	28/10	Weesen	8/28	Sprottau,		—	10/27
Wasewitz, Gtsbez.//		Watzschwitz	14/35	Weesenstein	14/27	Forst, Gtsbez.//		—	13/129
Canitz-	14/35	Watzum	22/6	Weeskendorf	1/12	Klitschdorf- ..	5/43	Weiden	10/23
Wasienen	1/32	Wauden	14/26	Weeskenhof,		Gtsbez.	1/12	—	11/3
Wasmerslage	6/11	Wawern	11/48	Gtsbez.	1/12	Wehrberg	1/33	—	11/54
Wasmuthshausen ..	13/167	Wawern	11/48	Weesow	3/7	Wehrbergen	8/5	—	13/144
Wasoken		Wawitz	14/19	Weetfeld	9/49	Wehrbleck	8/1	—	15/20
//Eymenischken- ..	1/23	Wawrochen	1/33	Weetzen	8/7	Wehrda	10/14	—	17/26
//Assantkehen	1/23	Waxenberg	13/71	Weeze	11/18	—	10/18	—	24/8
Wassel	8/7	Waxweiler	11/48	Wefensleben	6/6	Wehrden	9/23	—	28/7
Wassenach	11/8	Waygaard	7/21	Weferingen	6/4	—	27/5	— am Sec, Markt ..	28/60
Wassenberg	11/57	Waybau	6/37	—	22/6	Wehre	8/17	— bei Rechnitz ..	28/60
Wassensdorf	6/4	Webelsfelde	20/14	Weferingen	8/26	Wehren	10/5	—, Stadt	13/43
Wasser	16/4	Webenheina	27/2	Wega	10/1	—	25/1	Weidenau	9/47
—	16/8	Webenheim	18/12	Wegberg	11/56	— -Oken	7/11	—	10/7
Wasseralfingen	15/4	Webern	18/12	Wegfarth	14/22	Wehrendorf	8/54	— (Ostpr.)	1/25
Wasserberndorf	13/152	Webern, O. S.	5/63	Wegelieben, Stadt ..	6/10	Wehrenfelde	5/62	Weidenbach	5/13
Wasserborn	5/2	Weberstedt	6/45	Wegendorf	3/7	Wehrfeld	1/19	—	10/35
Wasserburg	13/201	Wechingen	13/212	Wegensen	22/5	Wehrhain	6/34	—	11/1
— a. Bodensee	13/206	Wechling	28/21	Wegenstedt	6/4	Wehrhalden	16/3	—	11/46
		Wechmar	17/16	Wegezin	4/1	Wehrheim	10/39	—	13/23

2 Berlin, 3 Brandenburg, 4 Pommern, 5 Schlesien, 6 Prov. Sachsen, 7 Schleswig-Holstein, Lande, 13 Bayern, 14 Land Sachsen, 15 Württemberg, 16 Baden, 17 Thüringen, 23 Bremen, 24 Anhalt, 25 Lippe, 26 Schaumburg-Lippe, 27 Saarland, 28 Österreich.

Weidenbach — Weissuhnen

Alphabetisches Verzeichnis der Gemeinden

Weidenbach 13/133	Weigenheim 13/156	Weilerbach 13/96	Weiperfelden 10/40	Weißenborn 6/37
— m. Hennigerode 10/23	Weigenhofen 13/143	Weilers 10/8	Weipertshofen 15/10	— 6/41
Weidenberg 13/127	Weigersdorf 5/42	Weilersbach 16/6	Weiperz 10/21	— 8/15
— (Ostpr.) 1/25	— 13/131	— 16/9	Weipoltshausen 10/18	— 10/3
Weidenbruch 1/23	<i>Weigelschlag</i> 28/29	WeilersteuBlingen 15/11	— 13/184	— 10/20
Weidendorf 5/10	Weigheim 15/30	Weilerswist 11/38	Weira 17/15	— 10/25
— (Kr. Groß	Weighof 28/63	Weilheim 12/1	Weis 11/9	— 14/22
Wartenberg) 5/7	Weigmanssdorf 5/24	— 13/199	Weisbach 13/181	— 17/25
— O. S. 5/47	— 14/22	— 15/6	— 16/25	— Lüderode 6/51
Weidensees 13/149	Weigsdorf 14/28	— 15/32	— 17/22	Weißenbronn 13/125
Weidenfeld 1/23	— Köblitz 14/25	— 15/33	Weisbrunn 13/171	Weißenbruch 1/9
Weidenfließ 5/13	<i>Weigwitz</i> 5/2	— 16/7	Weischau 13/128	Weißenbrunn 13/141
— (Ostpr.) 1/25	— 5/14	— an der Teck, Stadt 15/26	Weischlitz 14/47	— 13/148
Weidengrund 1/20	Weihendorf 5/61	—, Stadt 13/33	Weischnuren 1/11	— a. Forst 13/128
— 5/2	Weihenstephan 13/59	<i>Weilkirchen</i> 13/23	— 1/13	— vorm Wald 13/128
Weidengut 5/47	Weihenzell 13/125	Weillohe 13/71	Weischütz 6/31	Weißenburg 1/36
Weidenhahn 10/33	Weier 13/44	Weilmünster 10/31	Weischwitz 17/21	— i. Bay., Stadt 13/124
Weidenhain 6/35	— 13/130	Weilstetten 15/6	Weisdin 20/15	Weißendorf 17/17
Weidenhausen 9/53	— 13/132	Weitingen, Markt 13/129	Weisdorf 5/14	Weißendorf (Schles.) 5/12
— 10/3	— 16/17	Weimar 10/16	Weisel 10/35	Weißfelds, Stadt 6/36
— 10/26	— 18/8	—, Stadt 17/9	— /Hoch 18/14	Weißengrund 1/33
— 10/40	Weithern 13/62	Weimarschmieden 13/179	— /Nieder 18/14	Weißengrund 1/33
Weidenhof 5/2	— 13/71	Weimersdorf 13/128	Weisen 3/17	Weißengrund 1/33
Weidenkreuz 1/17	Weihersberg 13/52	Weimersheim 13/157	Weisenbach 16/21	Weißengrund 1/33
Weidenmoor O. S. 5/61	Weihmichl 13/59	Weinähr 10/36	Weisendorf, Markt 13/139	Weißengrund 1/33
Weidendorf 14/7	Weihmörting 13/54	Weinbach 10/31	Weisenheim a. Berg 13/101	Weißengrund 1/33
Weidenstetten 15/34	Weikendorf, Markt 28/9	Weinberg 5/39	— a. Sand 13/101	Weißengrund 1/33
Weidental 5/62	Weikersdorf 28/24	— 13/133	Weisheim // Hangen 18/7	Weißengrund 1/33
Weidenthal 13/101	am Steinfelde 28/24	— 28/50	Weisin 20/11	Weißengrund 1/33
Weidenwang 13/45	Weikersheim, Stadt 15/24	— 28/53	Weisingen 13/198	Weißengrund 1/33
Weidenwerder 5/35	Weikertschlag 28/10	— im Burgenland 28/60	Weiskirchen 11/47	Weißengrund 1/33
Weideroda 14/33	— an der Thaya, Markt 28/23	— /Karlsdorf 5/15	— 18/19	Weißengrund 1/33
<i>Weidewitz</i> 5/47	Weil 13/20	Weinberge (Schlesien) 5/10	Weislitz 13/64	Weißengrund 1/33
Weidesgrün 13/146	— 16/2	— b. Liebenwerda 6/25	Weismain, Stadt 13/144	Weißengrund 1/33
Weidesheim 11/38	— am Rhein, Stadt 16/12	— b. Mühlberg 6/25	Weißbach 5/50	Weißengrund 1/33
<i>Weidgirren</i> 1/18	— der Stadt, Stadt 15/22	Weinböhla 14/26	Weissach 15/22	Weißengrund 1/33
Weidhausen 17/24	— im Schönbuch 15/8	Weinburg 28/20	Weissack 3/32	Weißengrund 1/33
— b. Coburg 13/128	Weilach 13/28	— 28/61	Weißack 3/38	Weißengrund 1/33
<i>Weidich</i> 5/50	Weilar 17/14	Weindorf 13/33	Weissag 3/20	Weißengrund 1/33
Weidicken 1/30	Weilbach 10/30	Weine 9/19	<i>Weissagt</i> 3/38	Weißengrund 1/33
Weiding 13/48	— 13/180	Weinern 28/23	— b. Calau 3/20	Weißengrund 1/33
— 13/62	— 13/209	Weingarten 13/95	— b. Vetschau 3/20	Weißengrund 1/33
— 13/66	— 28/35	— 13/155	Weißandt-Görlau 24/7	Weißengrund 1/33
Weidingen 11/45	Weilburg, Stadt 10/31	— 16/19	Weißbach 13/11	Weißengrund 1/33
<i>Weidisch</i> 5/27	Weildorf 12/1	— 17/16	— 14/6	Weißengrund 1/33
Weiditz 14/38	— 13/21	— <i>Rheder</i> 11/38	— 14/38	Weißengrund 1/33
Weidlacken 1/14	— 16/5	—, Stadt 15/28	— 14/49	Weißengrund 1/33
<i>Weidling</i> 28/22	Weilen unter den Rinnen 15/6	Weingartsgreuth 13/139	— 15/21	Weißengrund 1/33
<i>Weidlingau Hadersdorf</i> 28/1	Weilenbach 13/28	Weingraben 28/19	— 17/11	Weißengrund 1/33
<i>Weidlingbach</i> 28/22	Weiler 11/6	Weinhausen 13/203	— 17/20	Weißengrund 1/33
Weidmannsau 5/2	— 11/8	Weinheim 18/7	— 17/25	Weißengrund 1/33
Weidmes 13/154	— 11/10	— /Frei 18/9	— /Alt 5/36	Weißengrund 1/33
<i>Weid-Moos</i> 18/17	— 13/202	— /Gau 18/7	— b. Königsbrück 14/24	Weißengrund 1/33
Weidmoos // 18/17	— 13/205	—, Stadt 16/24	— b. Pulsnitz 14/24	Weißengrund 1/33
Nösberts 13/17	— 15/16	Weinhübel 5/29	— /Neu 5/36	Weißengrund 1/33
Weidnitz 13/144	— 15/19	Weinitzen 28/52	Weißbriach 28/66	Weißengrund 1/33
Weidorf 13/210	— 15/32	Weinling 28/16	Weißbrod 5/9	Weißengrund 1/33
Weier 16/15	— 15/34	Weinolsheim 18/18	Weißbuchen 5/49	Weißengrund 1/33
Weierbach 11/3	— 15/36	Weinoten 1/25	Weißdorf 5/47	Weißengrund 1/33
— /Georg 11/3	— 16/2	Weinpolz 28/25	— 13/145	Weißengrund 1/33
— /Zell 16/15	— 16/6	Weinried 13/202	Weiß 3/5	Weißengrund 1/33
Weierburg 28/11	— 16/20	Weinsberg, Stadt 15/19	— 17/20	Weißengrund 1/33
Weiersbach 11/46	— 16/26	Weinsdorf 1/10	Weißenalbern 28/10	Weißengrund 1/33
— /Hoppstädten 11/3	— 16/23	— 14/38	Weißenbach 10/23	Weißengrund 1/33
Weiershausen 10/18	— 27/3	Weinsfeld 11/48	— 13/166	Weißengrund 1/33
Weierweiler 11/47	— 28/84	— 13/138	— 28/50	Weißengrund 1/33
Weifa 14/19	— an der Zaber 15/19	Weinsheim 11/7	— 28/80	Weißengrund 1/33
Weifenbach 10/26	— auf dem Berge 11/38	— 11/48	— an der Enns 28/57	Weißengrund 1/33
Weigelsdorf 5/5	— auf der Ebene 11/38	— 18/20	— an der Trie- 28/6	Weißengrund 1/33
— 28/6	— b. Bingerbrück 11/7	Weinsteig 28/13	— bei Liezen 28/57	Weißengrund 1/33
— (Eulengebirge) 5/15	— b. Monzingen 11/7	Weinstetten 15/34	— <i>bei Möding</i> 28/1	Weißengrund 1/33
— /Groß 5/13	— i. Allgäu, Markt 13/206	Weinzert 28/21	— 1/42	Weißengrund 1/33
— /Klein 5/13	— in den Bergen 15/15	— 28/34	Weisenberg 10/33	Weißengrund 1/33
Weigelschlag 13/130	— ob Helfenstein 15/16	— am Walde 28/14	— 13/44	Weißengrund 1/33
Weigendorf 13/50	— zum Stein 15/5	Weinzierlein 13/135	—, Stadt 14/25	Weißengrund 1/33
— 13/76		Weiperath 11/44		Weißengrund 1/33

Nummern der Länder und preußischen Provinzen (fette Ziffern): 1 Ostpreußen, 8 Hannover, 9 Westfalen, 10 Hessen-Nassau, 11 Rheinprovinz, 12 Hohenzollerische, 13 Hessen, 19 Hamburg, 20 Mecklenburg, 21 Oldenburg, 22 Braunschweig.

Weißwasser	5/9	Weldingsfelden ...	15/21	Welterod.	10/35	Wendisch Drehna. .	3/32	Wenigmünchen ...	13/17
—, Stadt	5/42	Welferode	10/5	Weltersbach	13/96	— Evern	8/34	Wenig Nossen	5/5
Weistrach	28/5	Welfesholz	6/27	Weltersburg	10/33	Wendischfähre	14/27	Wenigossa	14/33
Weistritz//Alt.	5/9	Welgersdorf	28/60	Weltewitz	6/21	Wendisch Karstnitz	4/31	Wenig Rackwitz ..	5/40
—//Neu	5/9	Walgeshheim	18/9	Weltho	3/27	—	4/31	Wenigtreben	5/23
—//Nieder	5/17	Weltsch	13/141	Weltwitz	17/15	— Mulsow	20/17	Wenigumstadt	13/182
—//Ober	5/17	Welkenbach	10/33	Weltzin	4/3	— Musta	5/42	Wenig Walditz ...	5/40
Weistropp	14/26	Welkendorf	13/167	(-Welver) Kirch-		— Ossig	5/29	Wenigwasser	5/19
Weisweil	16/7	Welkers	10/7	welver	9/48	Wendischpaulsdorf	14/25	Wenigzell	28/53
—	16/8	Welkersdorf	5/40	Welxande	14/23	Wendisch Plassow ..	4/31	Wenings	18/10
Weisweiler	11/55	Welkershausen ..	17/19	Welz	11/58	— Pribbernow ..	4/21	Wenireith	28/53
Weitefeld	11/2	Wellaune	6/21	Welze	8/8	— Priborn	20/11	Wenjapons	28/23
Weiten	11/49	Weldorf	11/58	Welzheim//Klein-	18/19	— Puddiger	4/28	Wenkbach	10/18
— Gesäß	18/13	Welle	6/16	—, Stadt	15/36	— Rambow	20/17	Wenkendorf	4/11
—, Markt	28/16	—	8/32	Welzin	4/18	— Rietz	3/2	—	7/12
Weitenau	16/12	—//Groß	3/9	—	20/11	Wendischrottmanns-		— (Schlesien) ...	5/10
Weitendorf	20/7	—//Klein	3/17	—	20/13	dorf	14/49	Wenkheim	16/27
—	20/15	Wellen	6/19	—//Groß	20/14	Wendisch Sagar	3/23	Wenbüttel	7/20
—	28/55	—	8/45	—//Klein	20/14	— Silkow	4/31	Wenndorf	24/7
— (Ostpr.)	1/17	—	10/1	Welzow (Nd. Lau-		— Sorno	3/20	Wennebostel	8/26
— b. Brüel	20/17	—	11/49	sitz)	3/39	Wendischthun	8/34	Wenkenkamp	8/3
— b. Proseken	20/17	Wellendingen	15/30	Wembach	16/12	Wendisch Tychow ..	4/29	Wenningloh	9/30
Weitenegg, Markt ..	28/16	—	16/14	—	18/11	— Waren	20/11	Wenningn	8/50
Weitenhagen	4/4	Wellendorf	5/61	Wembowitz	5/10	— Warnow	3/17	— (Deister)	8/7
—	4/7	—	8/36	Wemding, Stadt ..	13/199	— Wehningen	20/9	Wenningstedt	7/21
—	4/9	—//Borgloh	8/53	Wemitten	1/28	— Wilmersdorf ..	3/14	Wennis	28/75
—	4/31	Wellenhausen	1/19	Wemighausen	9/53	Wendishain	14/34	Wenungen	6/31
Weitenried	13/16	Wellentrup	25/1	Wemmetsweiler ..	27/4	Wendling	28/31	Wenschdorf	13/180
Weitenruh	1/17	—	25/2	Wenau	11/55	Wendlingen	15/26	Wense	8/24
Weitensfeld, Markt	28/69	Wellerhoop	7/11	Wenddorf	6/19	Wendlinghausen ..	25/2	—	8/30
Weitenung	16/18	Wellinghausen ..	10/2	Wendeburg	22/2	Wendorf	4/4	—	8/37
Weiterdingen	16/2	Wellerode	10/16	Wendehausen	6/47	—	20/12	Wensemoor,	
Weiterdorf	13/125	Wellersdorf	3/38	Wendehnen	1/13	—	20/13	Gtsbez.	8/9
Weiterode	10/20	Wellersen	8/13	Wendel, Stadt//		—	20/15	Wensen	1/16
Weitersbach	11/44	Wellersstadt	13/132	Sankt	27/8	—	20/16	Wensewitz	5/10
Weitersborn	11/7	Wellerswalde	14/37	Wendelborn	5/19	—	20/17	Wensickendorf ..	3/6
Weitersburg	11/5	Wellheim	1/31	Wendelsheim	15/32	— b. Baum-		Wensin	7/17
Weitersdorf	13/135	—	13/131	—	18/7	garten	20/7	Wensken	1/23
Weitersfeld	28/61	Wellie	8/9	Wendelstein	6/31	— b. Plaaz	20/7	Wensöwen	1/26
—, Markt	28/12	Wellichhausen ..	8/5	—, Markt	13/153	—//Neu	20/12	Wensouken	1/16
Weitersfelden,		Welling	11/8	Wendelstorf	20/14	—//Vor	20/17	Wentow	1/30
Markt	28/29	Wellingen	8/53	—	20/17	Wendrin	5/62	Wentdorf	3/17
Weitershain	18/15	—	27/3	Wendemark	3/1	Wendschott	22/4	—	3/32
Weitershausen	10/18	Wellingerode	10/3	—	6/11	Wendstadt	5/8	Wentorf	8/31
Weitersroda	17/18	Wellingholzhause	8/50	Wenden	1/13	Wendthagen	26/2	—, Amtsbezirk	
Weiterstadt	18/11	Wellingsbüttel ..	19	—	8/9	Wendtorf	7/14	Sandesneben	7/6
Weitersweiler	13/97	Wellmersdorf	13/128	—	9/45	Wendzin	5/51	—, Amtsbezirk	
Weitesfeld	17/18	Wellmich	10/35	—	15/9	Weng	13/54	Wentorf	7/6
Weitgendorf	3/9	Wellnitz	3/23	—	22/2	—	13/59	Wenzbach	1/17
Weitin	20/15	—	3/27	Wendenborstel ..	8/9	—	28/28	Wenze	6/4
Weitingen	15/20	Wellsdorf	17/17	Wendershausen ..	10/7	—	28/57	Wenzen	22/3
Weitisberga	17/21	Wellsee	7/14	—	10/23	Wengaithen	1/28	Wenzenbach	13/71
Weitnau	13/204	Wellbüttel	7/11	Wendersreuth	13/65	Wengeln	1/39	Wenzendorf	6/25
Weitra, Stadt	28/10	Welmdeich	1/9	Wendesse	8/24	—	5/41	—	8/32
Weitramsdorf	13/128	Welmlingen	16/12	Wendessen	22/6	Wengelsdorf-Kraß-		Wenzersdorf	28/17
Weitsche	8/29	Welper	9/35	Wendewisch	8/34	lau-Leina	6/37	Wenzigerode	10/5
Weitzdorf	1/13	Welplage	8/54	Wendezelle	22/2	Wengelwalde	1/39	Wenzken	1/16
Weitzenberg	5/56	Wels, Stadt	28/40	Wendfeld	20/12	Wengen	13/138	Wenzlow	6/7
Weitzgrund	3/19	Welsau	6/35	—	20/15	—	13/204	Wenzlowischken ..	1/17
Weitzmühlen	8/43	Welsberg	13/155	—//Hengeler-		—	13/210	Weppersdorf	13/134
Weitzschen	14/26	Welschbach	27/4	—	9/1	—	13/215	—	28/19
Weitzschenhain ..	14/26	Welschbillig	11/51	Wendhausen	8/20	Wengenroth	10/33	Wepritz	3/30
Weixdorf	14/21	Welschenbach	11/8	—	8/34	Wengern	5/59	Werbach	16/27
Weixelbaum	28/61	Welschenburg	4/34	Wendisch Baggen-		—	9/35	Werbachhausen ..	16/27
Weixelberg	28/25	Welschensteinach	16/16	dorf	4/8	Wengerohr	11/52	Werbe//Nieder	10/1
Weiz, Stadt	28/63	Welschingen	16/2	Wendischbaselitz ..	14/24	Wengerz	4/35	—//Ober	10/1
Weizelsdorf	28/67	Welschneudorf ..	10/38	Wendischbora	14/26	Wengoyen	1/35	Werbilin	6/21
Weizen	16/7	Welschneureut ..	16/19	Wendisch Bork	3/19	Wengsel	8/48	Werbilin	3/1
Weizengrund	5/2	Welsede	8/3	Wendischbrome	6/14	Wenholtshausen ..	9/44	Werbeln	27/6
Weizenrodau	5/17	—	8/5	Wendisch Buchholz,		Wenigenauma	17/17	Werbelow	3/11
Welbergen	9/14	Welshofen	13/12	Stadt	3/2	Wenigenehrich	17/23	Werben	1/23
Welbhausen	13/156	Welsickendorf	3/5	— Buckow	4/29	Wenigenhasungen ..	10/24	—	3/22
Welbsleben	6/26	Welsleben	6/17	—	4/31	Wenigenlupnitz	17/14	—	4/10
Welchendorf	17/24	Welsow	3/1	Wendischcarsdorf ..	14/20	Wenigenömmern	6/50	—	6/20
Welchenhausen	11/48	Welstorf	25/2	— (gmfr.), Staats-		Wenigentaft	17/14	—	6/21
Welcherath	11/8	Welt	7/2	forstrevier	14/20	Wenigerath	11/44	—	6/37
Welchweiler	13/98	Welten	28/50	Wendischcunners-		Wenighösbach	13/165	— a. Elbe, Stadt ..	6/11
Welda	9/27	Weltenburg	13/55	dorf	14/25	Wenig Lessen	5/31	Werberg	13/166

2 Berlin, 3 Brandenburg, 4 Pommern, 5 Schlesien, 6 Prov. Sachsen, 7 Schleswig-Holstein, Lande, 13 Bayern, 14 Land Sachsen, 15 Württemberg, 16 Baden, 17 Thüringen, 23 Bremen, 24 Anhalt, 25 Lippe, 26 Schaumburg-Lippe, 27 Saarland, 28 Österreich.

Werbig — Wetteborn

Alphabetisches Verzeichnis der Gemeinden

Werbig	3/5	Wernegitten	1/6	Werzin//Groß.....	3/17	Westendorf.....	13/203	Westerode.....	8/12
—	3/31	Wernersberg	13/93	Weschelle.....	5/47	—	13/215	—	22/6
—//Nieder.....	6/7	Wernersdorf	5/2	Weschkallen.....	1/23	Westenfeld.....	28/77	Westeroden//Oste-	
Werblitz.....	3/37	—	5/33	Weschkau.....	5/8	—	9/30	roden u.....	8/47
Werchau.....	6/34	—	5/54	Weschnitz.....	18/8	Westenhausen	17/18	Wester Ohrstedt..	7/7
Werchluga.....	6/34	—	28/49	—//Lauten.....	18/8	Westenholz.....	13/25	Westerrade.....	7/17
Werchow.....	3/20	Wernersreuth	13/77	Weseby.....	7/5	Westenholz.....	8/30	Westerrönfeld	7/15
Werda.....	5/42	Wernesgrün.....	14/45	Weseke.....	9/4	—	9/26	Westersander	8/55
—	14/45	Werneuchen, Stadt	3/7	Wesell//Bramsche-	8/49	Westensee.....	7/15	Wester Schnatebüll	7/21
Werdau.....	6/35	Wernfeld.....	13/168	—, Stadt.....	11/28	Westeraccum.....	8/59	Westersode.....	8/39
—, Stadt.....	14/43	Wernfels.....	13/153	Wesellberg.....	13/102	Westeraccumersiel.	8/59	Westerstede.....	21/4
Werdeck.....	5/6	Werniges.....	18/17	Weselerwald.....	11/28	Westerstetten.....	15/34	Westerstimke.....	8/37
—	5/42	Wernigerode, Stadt	6/18	Weseloh.....	8/2	Wester timke.....	8/37	Westertimke.....	8/37
Werdehlichken.....	1/23	Wernikow.....	3/9	Wesenberg//Groß	7/19	Westerau.....	7/19	Westervesede.....	8/41
Werden.....	5/13	Werningerode.....	6/43	—//Klein.....	7/19	Westerbeck.....	8/31	Westerwald.....	8/3
— (Ostpr.).....	1/23	Werningshausen	17/26	—, Stadt.....	20/15	—	8/40	Westerwälsede.....	8/41
Werder.....	3/2	Werningsleben.....	6/50	Wesendahl.....	3/7	Westerbelmhusen	7/20	Westerwede.....	8/40
—	3/5	Wernitz.....	3/8	Wesendorf.....	3/15	Westerbeverstedt..	8/45	Westerweyhe.....	8/36
—	3/6	—	6/4	—	5/53	Westerbönen.....	9/49	Westerwiede.....	8/53
—	3/13	Wernitzgrün.....	14/46	—	8/31	Westerborstel.....	7/11	Westerwiehe.....	9/28
—	4/3	Wernode.....	6/43	Wesenitz.....	6/32	Westerbüttel.....	7/20	Westerwohld.....	7/20
—	4/18	Wernsbach (Amts-		Wesenstedt.....	8/1	Westerbur.....	8/59	Westewitz.....	6/32
—	6/11	gericht Ansbach)	13/125	Weseram.....	3/16	Westerburg.....	6/18	—	14/34
—	8/20	— (Amtsgericht		Wesermünde, Stadt	8/44	—, Stadt.....	10/33	Westfeld.....	8/11
—	20/11	Heilsbronn) ..	13/125	Weskow.....	3/39	Westgartshausen	15/10	Westgartshausen	15/10
—	22/2	Wernsdorf.....	1/8	Weslarn.....	9/48	Westgönnne.....	4/38	Westgreußen.....	17/23
—//Alt.....	1/33	—	3/2	Wespen.....	6/3	Westeregeln.....	6/17	West Grobfefehn ..	8/55
—//Alt.....	4/25	—	6/31	Wespek.....	7/12	Westereiden.....	9/41	Westhausen.....	6/44
—//Groß.....	1/34	—	6/41	Wessel.....	14/19	—	8/58	—	15/4
— (Havel), Stadt	3/19	—	13/126	Wessclau.....	1/4	— Holzloog.....	8/55	—	17/16
—//Neu.....	1/33	—	14/7	Wesselburen,		— Kirchloog.....	8/55	—	17/18
—//Neu.....	4/25	—	14/8	—, Stadt.....	7/11	Westerengel.....	17/23	Westheeren.....	6/16
Werdermühle.....	5/19	—	14/38	Wesselburener		Westerenger.....	9/22	Westheim.....	9/19
Werdershhausen	24/7	—	17/15	Deichhausen.....	7/11	Westeresch.....	8/41	—	13/95
Werderthau.....	6/20	—	17/17	Wesselburenerkoog	7/11	Westerfeld.....	10/39	—	13/136
Werdohl, Stadt.....	9/29	—	17/22	Wesseling.....	11/40	Westerfellersen	8/34	—	13/156
Werdorf.....	10/40	Wernshausen.....	17/19	Wesseln.....	7/11	Westerharl.....	8/30	—	13/170
Werdum.....	8/59	Wernstedt.....	6/4	—	8/20	Westerhausen.....	6/13	—	13/175
Werenzhain.....	3/32	Wernstein.....	13/142	Wesseloh.....	8/35	—	8/50	—	15/17
Werfen.....	9/22	—	28/37	Wesselshöfen.....	1/5	Westerheim.....	13/208	— b. Augsburg.....	13/197
—, Markt.....	28/42	Wernswig.....	10/5	Wesselstorf.....	20/12	—	15/25	— b. Halfurt.....	13/171
— Land.....	28/42	Weroth.....	10/38	Wessendorf.....	9/1	Westerhever.....	7/2	Westhemmerde ...	9/49
— Markt, Markt	28/42	—	11/9	Wessenstedt.....	8/36	Westerhof.....	8/23	Westhofen.....	18/20
— (Ostpr.).....	1/25	Werpeloh.....	8/46	Wessental.....	16/27	Westerholm.....	7/5	—, Stadt.....	9/40
Werfenweng.....	28/42	Werries.....	9/49	Wessentin.....	20/11	Westerholt.....	8/59	Westhofen.....	18/20
Wergzahna.....	6/39	Wersabe.....	8/45	Wessig.....	5/2	—	9/13	Westhofen.....	18/20
Werkel.....	10/5	Wersau.....	18/12	Wessin.....	20/14	Westerholte.....	8/47	Westhofen.....	18/20
Werkhausen.....	11/2	Werschau.....	10/29	Wessingen.....	12/1	Westerholz.....	7/5	—, Stadt.....	9/40
Werkleitz.....	6/3	Wersche.....	8/53	Wessizell.....	13/16	—	8/31	Westhofen.....	18/20
Werl-Aspe.....	25/2	Werschen.....	1/4	Weßling.....	13/29	—	8/41	Westhofen.....	18/20
—, Stadt.....	9/48	Werschenrege.....	8/40	Weßmar.....	6/29	Westerholzhausen	13/12	Westhofen.....	18/20
Werlau.....	11/10	Werschweiler.....	27/8	Weßnig.....	6/35	Westerhorn.....	7/13	Westhofen.....	18/20
Werle.....	20/7	Wersdorf.....	17/26	Weßnitz.....	14/23	Westerhusen.....	8/58	Westhofen.....	18/20
—	20/9	Wersen.....	9/15	Wessobrunn.....	13/33	Westerhusen.....	8/58	Westhofen.....	18/20
Werleshausen.....	6/44	Wershofen.....	11/1	Wessolowen.....	1/4	Wester Ihlienworth.	8/39	Westhofen.....	18/20
Werlitzsch.....	6/21	Wersingawe.....	5/22	—	1/33	Westerkappeln.....	9/15	Westhofen.....	18/20
Werlsee.....	3/6	Werskephen.....	1/23	—//Groß.....	1/16	—, Stadt.....	9/15	Westhofen.....	18/20
Werlte.....	8/46	Wersmeningken		Wessum.....	9/1	Westerkoog//		Westhofen.....	18/20
Wermelskirchen,		//Groß.....	1/20	—, Dorf.....	9/1	Schwabstedter ..	7/7	Westhofen.....	18/20
Stadt.....	11/30	—//Groß.....	1/23	—, Kirchsp.....	9/1	Westerland, Stadt	7/21	Westhofen.....	18/20
Wermerichshausen	13/174	—//Klein.....	1/20	Westach.....	13/32	Westerlinde.....	22/6	Westhofen.....	18/20
Wermertshausen	10/18	—//Klein.....	1/23	Westbarthausen.....	9/20	Westerloh.....	8/51	Westhofen.....	18/20
Werminghoff.....	5/34	Wersmeninken.....	1/25	—	9/20	—	9/26	Westhofen.....	18/20
Wernsdorf.....	14/37	Werste.....	9/25	Westbense.....	8/59	Westerloog//		Westhofen.....	18/20
Wernsten.....	1/5	Wertach.....	13/214	Westbevern.....	9/11	Middels-.....	8/55	Westhofen.....	18/20
Wernutshausen.....	15/24	Werth, Stadt.....	9/4	Westbüderich.....	9/48	Westermarkelsdorf ..	7/12	Westhofen.....	18/20
Werna.....	6/43	Wertheim, Stadt..	16/27	West Dievenow.....	4/18	Wester marsch I.....	8/58	Westhofen.....	18/20
Wernarz.....	13/166	Werthenbach.....	9/47	Westdorf.....	6/13	— II.....	8/58	Westhofen.....	18/20
Wernau (Neckar)	15/12	Werther, Stadt.....	9/20	—	7/20	Westermoor.....	7/18	Westhofen.....	18/20
Wernberg.....	13/62	Wertherbruch.....	11/28	—	8/58	Westermühlen//		Westhofen.....	18/20
—	28/71	Werthoven.....	11/37	Weste.....	8/36	Elsdorf.....	7/15	Westhofen.....	18/20
Wernborn.....	10/39	Wertimlauken.....	1/17	Westen.....	8/43	Westernach.....	13/209	Westhofen.....	18/20
Wernburg.....	6/52	Wertingen, Stadt..	13/215	Westenberg.....	8/48	—	15/27	Westhofen.....	18/20
Werndorf.....	5/19	Wertlau.....	24/8	Westenborken.....	9/4	Westernbach.....	15/27	Westhofen.....	18/20
—	28/52	Werwe//Heeren.....	9/49	Westenbrügge.....	20/17	Westerndorf.....	13/26	Westhofen.....	18/20
Werne a./Lippe,		Werxhausen.....	8/12	Westendorf.....	8/3	Westernhausen.....	15/21	Westhofen.....	18/20
Stadt.....	9/9	Werzenen.....	1/19	—	8/50	Westernkotten.....	9/41	Westhofen.....	18/20
Werneck.....	13/184	Werzunpönen.....	1/25	—	8/53	Westernohe.....	10/33	Westhofen.....	18/20

Nummern der Länder und preußischen Provinzen (fette Ziffern): 1 Ostpreußen, 8 Hannover, 9 Westfalen, 10 Hessen-Nassau, 11 Rheinprovinz, 12 Hohenzollerische 18 Hessen, 19 Hamburg, 20 Mecklenburg, 21 Oldenburg, 22 Braunschweig,

Alphabetisches Verzeichnis der Gemeinden

Wettelbrunn — Wieshuben

Wettelbrunn	16/13	Weyregg	28/39	Wiecken	1/15	Wiensen	8/22	Wiesegrade	5/13
Wetteldorf	11/48	Wiertel	1/29	Wieckenberg	8/28	Wienzkowitz	5/62	Wieselbach	11/3
Wettelrode	6/33	Wibbecke	8/22	Wied	10/33	Wientzkowen	1/32	Wieselburg, Markt	28/21
Wettelsheim	13/136	Wibbese	8/29	Wieda	22/1a	Wiepenkathen	8/42	Wieselheim	5/63
Wettelswalde	17/11	Wiblingwerde//		Wiedebach//		Wiepersdorf	3/5	Wieselsdorf	28/49
Wetten	11/18	Nachrodt-	9/29	Köblitz-	6/37	—	6/34	Wieselsfeld	28/11
Wettenbostel	8/36	Wichdorf	10/5	Wiedelah	8/17	Wierke	6/4	Wiesemscheid	11/1
Wettenhausen	13/201	Wichelsdorf	5/43	Wiedemar	6/21	Wiekpenhagen	4/4	Wiesen	10/7
Wettensen	8/11	Wichertshof,		Wieden	16/12	Wieps	1/28	—	13/155
Wetter	8/50	Gtsbez.	1/6	—	28/61	Wiera	10/25	—	13/177
— (Hessen-Nas-		Wichlinghausen	9/20	Wiedenborstel	7/18	Wierau//Groß	5/17	—	14/49
sau), Stadt	10/18	Wichmannsburg	8/36	Wiedenbrück, Stadt	9/28	—//Klein	5/17	—	28/8
— (Ruhr), Stadt	9/35	Wichmannsdorf	3/15	Wiedenbrügge	26/2	Wierchlesch	5/49	—//Nieder-	18/2
Wetterau	1/23	Wichmannshausen	10/3	Wiedendorff	28/14	Wieren	8/36	Wiesenau	3/27
Wetterburg	10/22	Wichmar	17/13	Wiedendorf	11/35	Wierigsdorf	3/32	—, O. S.	5/51
Wetterfeld	13/73	Wichrau	5/62	Wiedenrode	8/28	Wierischau	5/17	Wiesenbach	10/26
—	18/15	Wichsenstein	13/149	Wiedensahl	8/9	Wiernsheim	15/35	—	13/210
Wetteritz	14/35	Wichte	10/19	Wiedenzhausen	13/12	Wierow	4/5	—	15/10
Wetterscheidt	6/37	Wichtenbeck	8/36	Wiederan	6/25	Wiersbau	1/36	—	16/23
Wettersdorf	14/34	Wichterich	11/38	—	14/33	Wiersbel	5/47	Wiesenberge	5/27
—	16/22	Wichtringhausen	8/7	Wiedergeltingen	13/209	Wiersbinnen	1/29	Wiesenblick	1/22
Wetterwitz	14/26	Wichtshausen	6/49	Wiederitzsch	14/36	Wiersbownen	1/31	Wiesenbronn	13/175
Wetterzeube//		Wickbold	1/8	Wiedermus//Alt-	18/10	Wierschem	11/8	Wiesenbrück	1/23
Podebuls-	6/37	Wickbolsen	8/3	Wiedermuth	17/23	Wierschutzin	4/26	Wiesenbrunn	5/19
Wettesingen	10/24	Wickede	9/48	Wiedersbach	6/49	Wierschy	5/62	—, (Ostpr.)	1/15
Wettges	10/8	Wickendorf	5/17	—	13/125	Wiersdorf	6/14	Wiesenburg	3/19
Wettin, Stadt	6/32	—	13/141	Wiedersberg	14/46	—	8/37	—	14/49
Wettlingen	11/45	—	20/14	Wiedersdorf	6/21	—	11/45	Wiesenbusch	5/27
Wettmannstätten	28/49	Wickenfeld	1/17	Wiederstein	9/47	Wiersebenne	5/10	Wiesendorf	1/33
Wettmar	8/26	Wickenhof	11/3	Wiedingen	8/35	Wiersen	8/3	—//Krieschow-	3/22
Wettmershagen	8/31	Wickenrode	10/23	Wiednitz	5/34	Wierschwitz//Groß	5/8	Wiesenena	6/21
Wettringen	9/14	Wickenrodt	11/3	Wiefeldorf	13/47	—//Klein	5/8	Wiesenfeld	1/25
—	13/151	Wicker	10/30	Wiefelstede	21/4	Wiershausen	8/21	—	1/32
—	13/172	Wickerau	1/12	Wiegbold//Metelen	9/14	—	8/23	—	6/44
Wettrup	8/49	—//Groß	1/38	—//Nienborg,	9/1	—//Klein	8/15	—	10/4
Wettsaasen	18/6	—//Klein	1/38	—//Schöppingen,	9/1	Wiershop	7/6	—	13/173
Wettschütz	5/27	Wickerode	6/33	—//Südlohn,	9/1	Wierstorf	8/31	—	17/14
Wettstetten	13/19	Wickers	10/7	—//Wolbeck,	9/11	Wierthe	22/2	— b. Coburg	13/128
Wettzell	13/78	Wickersdorf	14/7	Wiegboldsbur	8/55	Wierzebaum	3/36	Wiesenfelde	1/26
Wetzwinkel	28/63	—	17/21	Wiegendorf	17/26	Wies	13/22	Wiesenfelden	13/46
Wetzdorf	17/15	Wickershain	14/33	Wieggersdorf	6/43	—	16/12	Wiesengiech	13/126
—	17/25	Wickersrode	10/23	Wiegern	8/42	—, Markt	28/49	Wiesengrund	5/10
Wetzelsdorf	28/17	Wickerstedt	17/26	Wiegleben	17/16	— Oppenheim	18/20	— (Ostpr.)	5/57
—	28/49	Wicknaweitschen	1/17	Wiegwitz	6/4	Wiesa	5/37	—	1/31
—	28/50	Wickkrath	11/19	Wiegschütz	5/46	—	5/42	Wiesenhagen	3/14
—	28/52	Widdelswehr	8/57	Wiehagen	9/48	—	14/4	Wieshausen	1/15
Wetzelsgrün	14/45	Widdenan	5/63	Wiehe//Klein	7/5	—	14/24	Wiesenheim	1/29
Wetzen	8/32	Widdern, Stadt	15/19	—, Stadt	6/22	Wiesau	5/6	Wiesenhöhe	1/26
Wetzendorf	6/31	Widdersberg	13/29	Wihl	11/41	—	5/23	Wiesenhofen	13/45
—	13/143	Widdersdorf	13/59	Wiek	4/12	—	5/27	Wiesenmühle	17/11
Wetzenow	3/11	Widdershausen	10/12	Wiekau	1/3	—	5/35	Wiesens	8/55
Wetzhausen	13/172	Widdersheim//Ober-	18/10	Wiekünde	1/20	—	5/43	Wiesensfeld	28/25
— (Ostpr.)	1/32	—//Unter-	18/10	Wielands	28/10	—	5/56	Wiesensteig, Stadt	15/16
Wetzlar, Stadt	10/40	Widderstein	11/2	Wielen	8/48	—, Markt	13/77	Wiesenstein	5/46
Wetzldorf	13/65	Widdig	11/37	Wielenbach	13/33	Wiesbach	13/23	Wiesentetten	15/20
Wetzleben	22/6	Widdrichs	1/6	Wiefresen	28/49	—	13/105	Wiesent	13/71
Wetzleinsdorf	28/13	Widitten	1/3	Wielgy	5/7	—	27/4	Wiesental	1/16
Wetzles	28/10	Widmannsdorf	1/19	Wielings	28/10	—, O. S.	5/62	—	4/37
Wetzlos	10/14	Widminnen	1/30	Wielitzken	1/26	Wiesbaden, Stadt	10/41	—	16/17
Wevelinghoven,		Widrimmen	1/13	Wielmirzowitz	5/46	Wiesbaum	11/46	—, O. S.	5/56
Stadt	11/19	Wibelbach	13/178	Wiembek	25/2	Wiescheiten	1/18	Wiesentfels	13/130
Wewelsburg	9/19	Wibelbach	18/12	Wiemeringhausen	9/32	Wieschendorf	20/13	Wiesenthal	3/38
Wewelsfleth	7/18	—//Lützel	18/13	Wiemersdorf	7/17	—//Hohen	20/17	—	4/29
Wewer	9/26	Wiebelsberg	13/169	Wiernerstedt	7/11	Wiescherhöfen	9/49	—	5/5
Weydicken	1/30	Wiebelsdorf	17/15	Wien, Stadt	28/1	Wieschowa	5/45	—	5/10
Weyer	10/31	Wiebelsheim	11/10	Wienau	11/9	—	5/34	—	5/40
—	10/35	—	13/156	Wienbergen	8/2	Wiesdorf	5/34	—	17/14
—	11/60	Wiebelskirchen	27/4	Wiendorf	20/7	Wiese	1/10	—//Nieder-	5/70
— Land	13/184	Wiebendorf	20/8	—	24/7	—	1/12	—//Ober-	5/10
— Markt, Markt	28/38	Wieblitz//Groß	6/14	—//Alt	5/54	—	3/33	Wiesenthan	13/134
Weyerbusch	11/2	—//Klein	6/14	Wienerherberg	28/7	—	5/19	Wiesentheid	13/169
Weyersfeld	13/168	Wiechs	13/8	Wiener Neudorf,		—//Gräfllich	5/57	Wieserode	6/26
Weyhausen	8/28	—	16/2	Markt	28/1	— (Niederschles.)	5/37	Wiesethbruck	13/133
—	8/31	—	16/4	Wiener Neustadt,		—//Sundische	4/4	Wieserode	6/26
—	8/31	—	16/12	Stadt	28/4	Wieseck	18/15	Wieseth	13/133
Weyher	13/99	—	4/4	Wienhausen	8/28	Wiesede	8/59	Wiesethbrunn	13/133
Weyhers	10/7	Wieck	4/7	Wienings	28/23	Wiesederfehn	8/59	Wiesfleck	28/60
Weymothen//Alt	1/25	—	4/29	Wienrode	22/1a	Wiesedermeer	8/59	Wieshuben	5/63
—//Neu	1/25								

2 Berlin, 3 Brandenburg, 4 Pommern, 5 Schlesien, 6 Prov. Sachsen, 7 Schleswig-Holstein, Lande, 13 Bayern, 14 Land Sachsen, 15 Württemberg, 16 Baden, 17 Thüringen, 23 Bremen, 24 Anhalt, 25 Lippe, 26 Schaumburg-Lippe, 27 Saarland, 28 Österreich.

Wiesigk — Windehausen

Alphabetisches Verzeichnis der Gemeinden

Wiesigk	6/39	Wildenhoff	1/11	Wilhelmsau	3/31	Willen	8/59	Wilmsdorf	1/14
Wiesing	13/69	Wildenholz	13/151	Wilhelmsberg	1/15	Willenau	5/57	—	1/34
—	13/73	Wildenow	4/36	—	1/20	Willenberg	1/2	—	5/53
—	13/78	Wildenower		Wilhelmsbruch	1/18	—, Stadt	1/33	—	14/20
—	28/81	Försterei	3/30	—	4/35	—, Forst, Gtsbez.	1/33	—//Alt	5/56
Wieskau	6/32	Wildenranna	13/83	—	5/8	Willendorf	7/19	—//Groß	1/10
Wieskoppen	1/16	Wildenrath	11/56	—, Gtsbez., Forst	1/18	—	28/18	—//Neu	5/6
Wieslet	16/12	Wildenreuth	13/65	Wilhelmsburg	4/17	— in der Wachau	28/14	Wilmstorf	20/13
Wiesloch, Stadt	16/23	Wildenroth	13/17	—, Markt	28/20	Willenheim	1/31	Wilnsdorf	9/47
Wiesmath, Markt	28/19	Wildensee	6/41	Wilhelmsdorf	3/19	Willenhofen	13/67	Wilpen	1/17
Wiesmoor	8/59	—	13/182	—	4/17	Willenscharen	7/18	Wilpischen	1/17
— I, Gtsbez.//		Wildensorg	13/126	—	5/30	Willensen	8/23	Wils	6/27
Auricher	8/55	Wildenspring	17/12	—	6/52	Willersdorf	10/4	Wilsbach	10/26
— II//Auricher	8/55	Wildenstein	13/72	—	10/39	—	13/134	Wilschdorf	14/21
Wiessee, Bad	13/22	—	13/154	—	13/147	—	17/22	—	14/27
Wieste	8/46	—	15/10	—	15/28	—	28/60	Wilsche	8/31
Wiesthal	13/177	Wildenthal	14/48	—	28/11	Willershagen	20/12	Wilschkowitz	5/2
Wiesweiler	11/3	Wildentierbach	15/24	—	28/17	Willershausen	8/23	Wilsdorf	17/25
Wieszeiten	1/18	Wildenwart	13/26	—	28/50	—	10/3	Wilsdruff, Stadt	14/26
Wietersheim	9/25	Wildeppenried	13/66	Wilhelmsfehn	8/55	—	10/4	Wilsacker	11/45
Wieting	28/69	Wildermieming	28/75	—, Gtsbez.	8/55	—//Nanz- und	10/18	Wilsede	8/35
Wietmarschen	8/48	Wildeshausen,		Wilhelmfeld	16/23	Willerstedt	17/26	Wilsen	20/11
Wietow	20/17	Stadt	21/7	Wilhelmfelde	4/11	Willershagen	13/62	—	20/12
Wietstock	3/14	Wildetaube	17/17	Wilhelmshausen	10/16	Willibald//Sankt	28/37	Wilsenroth	10/29
—	4/1	Wildewiese	9/30	Wilhelmshaven,		Willich	11/20	Wilsickow	3/11
—	4/2	Wildfelde	5/42	Stadt	21/3	Willims	1/35	Wilsingen	15/25
Wietze	8/28	Wildflecken	13/166	Wilhelmsheide	1/18	Willing	13/8	Wilsleben	6/13
Wietzen	8/9	Wildforth	4/34	Wilhelmshof	1/33	Willingen	10/2	Wilsnack, Bad,	
Wietzendorf	8/35	Wildfrieden	1/29	Wilhelmshorst	3/19	—	10/33	Stadt	3/17
Wietzette	8/29	Wildfurt	5/51	—	4/38	Willinghusen	7/19	Wilstedt	7/19
Wietzheim	1/23	Wildgrube	6/25	Wilhelmshort	5/51	Willingrade	7/17	—	8/37
Wiewohl	6/14	Wildgrund//Eich-		Wilhelmsreut	13/84	Willingshain	10/12	Wilsten//Talge	8/49
Wiffertshausen	13/16	häusel-Neudeck-	5/57	Wilhelmssee	4/35	Willingshausen	10/25	Wilster, Stadt	7/18
Wigandsthal	5/37	Wildgutach	16/8	Wilhelmstal		Willishausen	13/197	Wilsum	8/48
Wiggerneute	15/37	Wildheide	5/7	(Grenzmark)	3/34	Willitzgrün	14/46	Wiltauten	1/23
Wiggensbach	13/204	— (Ostpr.)	1/33	Wilhelmsthal	1/33	Willkamm	1/4	Wilten//Deutsch	1/1
Wiggeringhausen//		Wildhorst	1/15	—	5/9	Willkassen	1/26	—//Preußisch	1/1
Merklinghausen-	9/41	Wildkuhl	20/16	—	5/22	—	1/30	Wilthen	14/19
Wigrinnen	1/36	Wildnis//Blomesche	7/18	Wilhering	13/141	Willkeim	1/8	Wiltgen	11/49
Wikischken	1/15	—//Engel-		Wilhermsdorf	13/147	Willkinnen	1/17	Wiltrop//Krewinkel-	9/48
Wikoline	5/8	brechtsche	7/18	Wilka	5/37	Willkove	5/10	Wiltzsch (Grafschaft	
Wilbich	6/44	Wildnisrode	1/23	Wilkatschen	1/19	Willkühlen	1/8	Glatz)	5/6
Wilburgstetten	13/129	Wildon, Markt	28/55	Wilkau	3/41	Willmandingen	15/29	Wiltzschau	5/2
Wilchwitz-Krasch-		Wildpoldsried	13/204	—	5/11	Willmanns	1/9	Wilzen	5/12
witz	17/11	Wildprechtroda	17/19	—	5/17	—	17/14	Wilze	3/41
Wildalpen	28/57	Wildsachsen	10/30	—	5/27	Willmannsdorf	5/35	Wilzenberg-	
Wildau	3/5	Wildschönau	28/78	—	5/57	— (Ostpr.)	1/25	Hußweiler	11/3
—	3/14	Wildschütz	5/13	—	14/49	Willmantienen	1/25	Wimbach	11/1
Wildbach	14/49	—	5/39	—//Groß	5/15	Willmars	13/179	Wimberg	28/16
—	28/49	—	6/35	—//Haßlau, Stadt	14/49	Willmatshofen	13/197	Wimbern	9/40
Wildbad		—	6/37	—//Zopkendorf	5/12	Willmenrod	10/33	Wimmelbach	13/134
im Schwarzwald,		Wildsteig	13/27	Wilkaue//Groß	5/19	Willmering	13/48	Wimmelburg	6/27
Stadt	15/9	Wildstein	13/66	—//Klein	5/19	Willmersbach	13/147	Wimmelrode	6/26
Wildbahn	5/10	Wildtal	16/9	Wilke	5/37	Willmersdorf	3/7	Wimmental	15/19
Wildberg	3/13	Wildungen, Bad,		Wilken	1/17	—	3/20	Wimmer	8/54
—	4/3	Stadt	10/1	—	1/29	—	3/22	Wimmersbüll	7/21
—	14/26	—, Stadt//Alt	10/1	—	1/34	Willmersreuth	13/142	Wimpasing	13/15
—, Stadt	15/9	Wildungsmauer	28/7	Wilkenau	1/25	Willnau	1/10	Wimpassing	28/18
Wildemann, Stadt	8/25	Wildwiese	1/18	Wilkenburg	8/7	Willlofs	13/207	— an der Leitha	28/8
Wilden	9/47	Wildwinkel	1/19	Wilkendorf	1/13	—	18/17	— an der Pielach	28/20
Wildenau	6/34	Wilferdingen	16/20	—	1/14	Willprechtzell	13/9	Wimpfen, Bad,	
—	13/77	Wilfersdorf	28/63	Wilkenhof	1/29	Willroth	11/2	Stadt	18/8
—	14/45	—, Markt	28/17	Wilkenstorf	8/34	Willsbach	15/19	Wimsbach, Markt	28/40
— (Ostpr.)	1/33	Wilfingen	16/3	Wilkental	1/22	Wilschicken	7/22	Wimsheim	15/22
Wildenberg	13/74	Wilfleinsdorf	28/7	Wilkerischken	1/25	Willschütz	6/37	Winau	5/59
—	13/141	Wilflingen	12/1	Wilkersdorf	3/28	Willstät	16/10	Winbuch	13/44
Wildenbörten	17/11	—	15/31	Wilknitt	1/5	Willudden	1/16	Wincheringen	11/49
Wildenbruch	3/19	Wilfresen	28/49	Wilkoschen	1/20	Willuhn	1/23	Windau	1/32
—	4/5	Wilgartswiesen	13/93	Willkoven	1/16	—	1/32	Windberg	13/46
Wildendürnbach	28/17	Wilgersdorf	9/47	Wilkowischken	1/9	Willwerath	11/48	Windberge	6/16
Wildenfels	13/134	Wilhams	13/214	Wilkowitz	5/2	Willwerscheid	11/52	— (Ostpr.)	1/17
—, Stadt	14/49	—//St.	16/9	—//Groß	5/45	Willwitz	5/5	Windbergen	7/20
Wildenhagen	3/40	Wilhelmine	4/29	—//Klein	5/63	Willmersdorf	3/1	Windeberg	6/47
—	4/2	Wilhelminenhof	20/7	Willanzheim	13/175	—	3/2	Windeby	7/1
Wildenhain	6/35	Wilhelminenort	5/10	Willaringen	16/3	—	3/9	Windeck	5/51
—	14/23	—	5/13	Willard	1/17	—	3/31	Windecken, Stadt	10/10
—	14/33	Wilhelm Koog//		Willebadessen	9/27	— (Berlin)	2	Windegg	28/34
Wildenheid	13/128	Kaiser	7/20	Willgassen	9/27	—//Wendisch	3/14	Windehausen	6/33

Nummern der Länder und preußischen Provinzen (fette Ziffern): 1 Ostpreußen, 8 Hannover, 9 Westfalen, 10 Hessen-Nassau, 11 Rheinprovinz, 12 Hohenzollerische, 18 Hessen, 19 Hamburg, 20 Mecklenburg, 21 Oldenburg, 22 Braunschweig.

Windelsbach.....	13/151	Wingeruppen	1/23	Winterberg (Ostpr.)	1/19	Wipshausen	8/24	Witsum	7/21
Winden	10/36	—	1/25	—, Stadt	9/32	Wiranden	1/28	Wittau	28/1
—	10/39	—//Alt	1/25	Winterborn	13/103	Wirballen	1/18	Wittbach	1/15
—	11/55	Wingeshausen	9/53	Winterburg	11/7	Wirbelau	10/31	Wittbeck	4/31
—	13/19	Wingullen	1/23	Winterfeld	6/14	Wirbeln	1/17	Wittbek	7/7
—	13/32	—//Groß	1/23	—, O. S.	5/59	—	1/22	Wittbrietzen	3/19
—	13/72	Wingsbach	10/37	Winterhausen,		Wirbenz	13/56	Wittchendorf	17/15
—	13/95	Wingschnienen	1/25	Markt	13/183	Wirblauken	1/18	Wittchenstein	17/15
—	28/7	Wingswupönen		Winterkasten	18/8	Wirchenblatt	3/27	Wittdün	7/21
— a. Aign	13/25	—//Groß	1/25	Winterlinden	1/25	Wirdum	8/58	Wittelbach	16/11
— b. Scheyern	13/25	Wingst	8/39	Winterlingen	15/6	Wirft	11/1	Wittelsberg	10/18
Windenu	5/62	Winhöring	13/10	Wintermoor	8/35	Wirfus	11/6	Wittelshofen	13/129
Windenerute	16/8	Winkel	6/25	Winterneim//		Wirges	10/38	Witten	3/41
Winderatt	7/5	—	8/31	Groß	18/9	Wirighausen	10/2	—, Stadt	9/52
Windesheim	11/7	—	10/34	—//Klein	18/18	Wirmsthal	13/170	Wittenau	5/62
Windhaag bei Frei-		—	11/46	Winterrieden	13/202	Wirringen	8/19	Wittenbach	13/129
stadt, Markt	28/29	—	17/26	Wintersbach	13/165	Wirwitz	5/2	Wittenbeck	20/12
— bei Perg,		—	18/8	Winterscheid	10/25	Wirberg	13/142	Wittenbek//Neu	7/1
Markt	28/34	—	28/12	—	11/43	Wirscheid	10/38	Wittenberg	1/11
Windhag	28/5	Winkelbach	10/33	—	11/48	Wirskkowitz	5/10	—	4/26
Windhagen	11/9	Winkeldorf	5/9	Wintersdorf	11/51	Wirschweiler	11/44	—//Groß	4/33
Windhausen	18/6	—	8/41	—	16/21	Wirtberg	1/22	—//Klein	4/33
—	22/3	—//Groß	1/13	—	17/11	Wirtheim	10/8	—, Stadt	6/38
Windheim	9/25	Winkelhaid	13/148	Wintersfelde	4/5	Wirtkallen	1/22	Wittenberge,	
—	13/141	—	13/153	Wintershagen	4/31	Wirzenborn	10/38	Stadt	3/18
—	13/170	Winkeln	14/38	Wintersheim	18/18	Wisborienen	1/23	Wittenbergen	7/18
—	13/174	Winkels	10/31	Wintershof	13/131	Wisbu	4/27	Wittenborn	7/17
—	13/178	—	13/174	Winterspelt	11/48	Wisbuhr	4/23	—	20/15
Windhof	28/52	Winkelsdorf	1/41	Winterspüren	16/4	Wisch	7/7	Wittenburg	4/35
Windhorn//		Winkelsett	8/2	Winterstein	17/16	—	7/14	—, Stadt	8/10
Schmalenbruch	26/2	Winkelsetten	8/53	Winterstetten	15/37	—	8/39	Wittendorf	15/13
Windhorst	8/2	Winkelstedt	6/4	Winterstettendorf	15/7	Wischatthal	28/11	Wittenele	4/9
Windigsteig, Markt	28/23	—	6/14	Winterstettenstadt	15/7	Wischehnen	1/3	—	4/21
Windisch Baum-		Winkenhausen	1/10	Wintersulgen	16/5	Wischen	3/34	Wittenförden	20/14
garten	28/9	Winkl	13/20	Wintersweiler	16/12	Wischenhofen	13/47	Wittenhagen	4/8
Windischbergerdorf	13/48	—	13/63	Winterwerb	10/35	Wischke	5/56	—	20/15
Windischbleiberg	28/67	—	28/22	Winterweyhe	8/29	Wischmiewen	1/31	Wittenhöhe	1/25
Windischborau	5/25	—	28/53	Winterswick	11/23	Wischmitz	5/63	Wittenhofen	16/5
Windischbuch	16/27	Winklarn	13/66	Winterzhofen	13/45	Wischroda	6/22	Wittenmoor	6/16
Windischbuchen	13/180	—	28/5	Wintrich	11/44	Wischstauden	14/33	Wittenrode	1/9
Windischbensch	15/27	Winklern	28/59	Wintzingerode	6/51	Wischtecken//Alt	1/25	Wittenschwand	16/3
Windischengrün	13/146	—, Markt	28/70	Winz	9/35	—//Groß	1/20	Wittensee//Groß	7/1
Windischenlaibach	13/127	Winklsaß	13/61	Winzeldorf	7/13	—//Neu	1/25	—//Klein	7/1
Windischeschen-		Winkwitz	14/26	Winzeln	13/102	Wischuer	20/17	Wittental	16/9
bach	13/65	Winnekendonk	11/18	—	15/30	Wischütz	5/22	Wittenwalde	1/31
Windischgarsten,		Winnemark	7/1	Winzenberg	5/50	Wismar	3/11	Wittenwater	8/36
Markt	28/32	Winnen	10/18	Winzenburg	8/11	—, Seestadt	20/6	Wittenweiler	16/11
Windischhausen	13/136	—	10/33	Winzendorf	28/24	Wispenstein	8/11	Wittenweiler	15/10
Windischholz-		Winnenberg	11/3	—	28/53	Wisper	10/37	Wittenwurth	
hausen	6/50	—//Sonnenberg	11/3	Winzenheim	11/7	Wispitz	24/6	—	7/11
Windischletten	13/126	Winnenden, Stadt	15/36	Winzenhofen	16/22	Wissel	11/21	Witterda	6/50
Windischleuba	17/11	Winnenthal	11/23	Winzenhohl	13/165	Wissels	10/7	Witterschlick	11/37
Windisch March-		Winnerath	11/1	Winzenhohl	13/165	Wisselsheim	18/14	Wittershausen	13/170
witz	5/11	Winnerod	18/15	Winzer	13/49	Wisselsing	13/80	—	15/20
— Minihof	28/50	Winnert	7/7	—	13/205	Wisselsrod	10/7	Wittersheim	27/7
Windkeim	1/5	Winnigstedt//Groß	22/6	Winzerhausen	15/23	Wisselward	11/21	Wittersroda	17/25
Windorf	14/26	—//Klein	22/6	Winzig, Stadt	5/22	Wissen links der		Wittesheim	13/199
—, Markt	13/80	Winnigen	4/27	Winzingen	15/16	Sieg	11/2	Wittfeitzen	8/29
Windpassing	13/83	—	6/13	Winzlar	8/9	— rechts der Sieg	11/2	Wittfelde//Groß	4/39
—	28/11	—	11/5	Wioske	5/7	Wissenbach	10/27	Wittgenau	5/31
—	28/16	Winninghausen	8/7	Wipersdorf	20/17	Wissentrup	25/1	Wittgenborn	10/8
Windsbach, Stadt	13/125	Winnweiler	13/103	Wipfeld	13/184	Wissersheim	11/55	Wittgendorf	5/30
Windsberg	13/102	Winrichsrode	1/32	Wipping	28/22	Wißgoldingen	15/15	—	5/36
Windschlag	16/15	Winringen	11/48	Wipfra	17/12	Wissing	13/67	—	5/43
Windsfeld	13/136	Windsorf	5/56	Wippach	6/31	Wißing	13/67	—	6/41
Windshausen	13/181	Winseldorf	7/18	Wippenbach	18/10	Wißing	8/53	—	14/28
Windshausen, Stadt	13/156	Winsen	7/17	Wippendorf	7/5	Wißkirchen	11/38	—	14/38
Windten	13/59	— a.//Aller	8/28	Wippenham	28/35	Wißmannsdorf	11/45	—	17/20
Windtken	1/28	— a. d. Luhe,		Wippenhausen	13/15	Wißmar	4/9	Wittgensdorf	14/5
Windungen	1/25	Stadt	8/32	Wipperfeld	11/42	—	10/40	—	14/20
Wineden	13/208	Wising	13/49	Wipperfürth,		Wissowatten	1/30	Wittgenstein-	
Wingendorf	5/37	Winsken	1/32	Stadt	11/42	Wissulke	4/33	Berleburg,	
—	11/2	Wintdorf//Leuthen-	3/22	Wipperroda	17/16	Wistedt	6/14	Gtsbez.//Sayn-	9/53
—	14/6	Winten	28/51	—	10/3	—	8/32	—Hohenstein,	
Wingeningken	1/20	Winterbach	11/7	Wippersham	10/12	Wistedt	8/37	Gtsbez.//Sayn	9/53
Wingern	1/23	—	13/105	Wippingen	8/46	Wiswain	1/25	—//Kunst	9/53
Wingerode	6/51	—	13/201	—	15/34	Wiswedel	8/31	Wittger	10/38
Wingershausen	18/10	—	15/36	Wippura	6/26	Witoslawitz	5/46	Wittges	10/7
Wingert//Stein	10/33	—	27/8	Wippingsen	9/48				

2 Berlin, 3 Brandenburg, 4 Pommern, 5 Schlesien, 6 Prov. Sachsen, 7 Schleswig-Holstein, Lande, 13 Bayern, 14 Land Sachsen, 15 Württemberg, 16 Baden, 17 Thüringen, 23 Bremen, 24 Anhalt, 25 Lippe, 26 Schaumburg-Lippe, 27 Saarland, 28 Österreich.

Wittgirren — Wolfshagen

Alphabetisches Verzeichnis der Gemeinden

Wittgirren	1/9	Wobrow	4/25	Wörshofen, Bad ..	13/209	Wohlstreck	8/1	Wolferstedt	17/26
—	1/15	Wochem	11/49	Wörleschwang	13/215	Wohltorf	7/6	Wolferweiler	11/3
—	1/23	Wochowsee	3/2	Wörlitz-Rehnen,		Wohmbrechts	13/206	Wolferthau	13/74
—	1/25	Wocknin	4/28	Gtsbez.	24/7	Wohnau	13/169	Wolferthau	10/7
Wittbreuth	13/69	Woddow	3/11	—, Stadt	24/7	Wohnbach	18/14	Wolferthaus	13/129
Wittichenau,		Wodehnen	1/25	Wörsdorf	13/128	Wohnfeld	18/6	Wolferthaus	13/208
Stadt	5/34	Wodigehnen	1/10	Wörmlitz	6/7	Wohnroth	11/11	Wolfgang	10/10
Wittichow	4/10	Wodorf	20/17	— -Böllberg	6/32	Wohnsdorf	1/1	Wolfgang//Sankt ..	13/32
Wittigshöfen	1/19	Wöbbel	25/1	Wörnersberg	15/13	Wohnsgehaig	13/130	—//Sankt	28/10
Wittigsthal	14/48	Wöbberlin	20/9	Wörmitz	13/151	Wohnste	8/37	—, Markt//Sankt ..	28/30
Wittigwalde	1/34	Wöbling	28/52	Wörmitzhofen	13/129	Wohnwitz	5/12	Wolfsgruben	10/26
Wittingen (Ostpr.)	1/31	Woedtke	4/21	Wörnitzostheim	13/212	Wohra	10/18	— bei Gleisdorf ..	28/63
—, Stadt	8/31	Wöglerin	28/1	Wörnitzstein	13/199	Wohren	1/17	— bei Sankt Ru-	
Wittlingingen	13/198	Wöhle	8/20	Wörnsmühl	13/22	Wohrenstorf	20/12	precht an der	
Wittkampen	1/17	Wöhlsdorf	17/15	Wörpedorf	8/40	Woiding	5/8	Raab	28/63
Wittken	1/18	—	17/21	Wörpen	24/8	Woiwitz	5/2	Wolfsgrün	14/48
Wittkiel	7/5	Wöhningen	8/29	Wörstadt	18/7	Woinassen	1/26	Wolffhagen, Stadt ..	10/24
Wittkopsbostel	8/41	Wöhr	13/25	Wörsbach	13/96	Woinen	1/29	Wolffmannsgehau ..	17/14
Wittkow	4/33	Wöhörden	7/20	Wörschach	28/57	Woinowitz	5/61	Wolffmannshausen ..	17/18
Wittlaer	11/15	Wöhren//Mossen-		Wörschweiler	27/7	Woischau	5/27	Wolfpassing	28/21
Wittlage	8/54	berg	25/1	Wörsdorf	10/37	Woischwitz	5/2	—	28/22
Wittlekofen	16/14	Wöklitz	1/38	Wört	15/4	Woiska	5/63	— an der Hoch-	
Wittlensweiler	15/13	Wölbattendorf	13/140	Wörth	13/14	Woislawitz	5/53	leithen	28/17
Wittlich, Stadt	11/52	Wölch	28/73	—	28/50	Woisseldorf	5/50	— -Seitzersdorf ..	28/13
Wittlingen	15/25	Wölchingen	16/27	—	28/53	Woistenthin	4/2	Wolframs-Eschen-	
—	16/12	Wölf	10/14	— a. Main, Stadt ..	13/182	Woistrach//Floste ..	5/47	bach, Stadt	13/136
Wittlohe	8/43	Wölfelsdorf	5/9	— a. Rhein	13/95	Woielaten	1/23	Wolframshof	13/56
Wittmannsdorf	1/34	Wölfelsgrund	5/9	— a. d. Donau,		Woiten	1/29	Wolfratshausen,	
—	3/32	Wölferbütt	17/14	Markt	13/71	Woitscheke	5/31	—	13/34
—	3/33	Wölferlingen	10/38	— a. d. Jsar	13/59	Woitsdorf	5/13	Wolfring	13/62
—	28/61	Wölfershausen	10/12	Wörtherberg	28/51	—	5/30	Wolfsanger	10/16
Wittmannsgereuth ..	17/21	—	17/19	Wörth//Maria	28/67	—//Groß	5/7	Wolfsbach	13/44
Wittmar	22/6	Wölfersheim	18/14	Wöschbach	16/19	Woitze	5/50	—	13/59
Wittmoldt	7/14	Wölffingen	5/63	Wöschchen	1/23	Woitzel	4/27	—	13/127
Wittmund, Stadt	8/59	Wölfis	17/16	Wöschupchen	1/23	Wokern//Groß	20/7	—	28/5
Wittnau	16/9	Wölfiterode	10/20	Wöschupöhlen	1/23	Wokrent	20/7	—	28/12
Wittorf	7/17	Wölkau	6/29	Wösendorf, Markt ..	28/14	Wokuhl	20/15	Wolfsbehringen	17/16
—	8/32	—	14/19	Wössingen	16/19	Wolbeck, Kirchspiel ..	9/11	Wolfsberg	1/18
—	8/41	—	14/27	Wöszupchen	1/23	—, Wiegbold	9/11	—	6/33
Wittschunen	1/25	— b. Eilenburg		Wöszupöhlen	1/23	Wolbrechtshausen ..	8/22	—	13/149
Wittstedt	8/45	(-Schönwölkau)		Woeten	20/11	Wolchow	4/9	—	28/55
Wittstock	3/28	—//Groß	6/21	Wöterkeim	1/1	Wolde	20/10	— (Niedereschles.)	5/29
—	4/31	—//Klein	6/21	Wötzel	1/11	—	20/13	— Sankt Veit	13/23
—, Stadt	3/9	Wölken	1/2	Wötzelndorf	13/141	Woldegk, Stadt	20/15	—, Stadt	28/73
Witulten	1/34	Wölkendorf	13/126	Woez	20/8	Woldenberg Nm.,		Wolfsbrunn	13/136
Witzeze	7/6	Wölkisch	14/26	Woefflen	6/43	Stadt	4/36	Wolfsbruch	5/10
Witzeetze im Lemgo ..	8/29	Wöll	28/54	Wogau	1/11	Woldenburg	4/27	Wolfsbrunn	28/11
Witzelroda	17/19	Wöllersdorf-Trutz-		—	17/25	Woldert	11/9	Wolfsbuch	13/72
Witzelsdorf, Markt ..	28/9	dorf	28/24	Woggersin	20/10	Wolf	11/44	Wolfsburg-Unke-	
Witzen	3/38	Wöllersheim	8/11	Wohla	14/25	—	18/10	roda	17/14
Witzendorf	17/21	Wöllhausen		—//Ländchen	14/24	Wolfach, Stadt	16/16	Wolfschlügen	15/26
Witzenhausen,		//Ebhausen und ..	15/9	Wohlau	1/5	Wolffartsweiler	16/19	Wolfsdorf	1/6
Stadt	10/23	Wöllmarshausen	8/15	—	6/35	Wolffartsweiler	15/31	—	1/8
Witzersdorf	28/36	Wöllmen	6/21	—//Alt	5/22	Wolffau	5/27	—	1/18
Witzhave	7/19	Wöllnau	6/21	—, Stadt	5/22	—	28/60	—	1/41
Witzhelden	11/30	Wöllnitz	17/25	Wohlbach	13/128	Wolffegg	15/28	—	5/12
Witzighausen	13/211	Wölls-Petersdorf	6/21	—	14/46	Wolffenbüttel, Stadt ..	6/20	—	5/30
Witzin	20/17	Wöllstadt//Nieder-	18/14	Wohlde	7/16	—	22/6	—	5/43
Witzke	3/16	—//Ober-	18/14	Wohldorf und Ohl-		Wolffenhausen	10/31	—	13/155
Witzleben	17/12	stedt	19	—	19	—	15/32	— Höhe	1/38
Witzleshofen	13/145	Wöllstein	18/7	Wohlenbeck	8/39	Wolffenweiler	16/9	Wolffseeck	1/20
Witzmannsberg	13/68	Wölmersen	11/2	Wohlenberg	6/11	Wolferborn	10/8	Wolffsee	1/30
—	13/155	Wölmsdorf	3/5	Wohlendorf	8/30	Wolferding	13/79	Wolffsegg	13/51
Witznitz	4/27	Wölpern	6/21	Wohlenhausen	8/9	Wolferkofen	13/75	—	13/71
Witznitz	14/33	Wölpinghausen	26/2	—	8/20	Wolferode	28/38	—	28/10
Witzschdorf	14/6	Wölsau	13/158	—	8/28	Wolferode	6/27	—, Markt	28/39
Witzschersdorf	6/29	Wölsauerhammer	13/158	Wohlenrode	8/28	—	10/18	Wolfsfeld	13/63
Witzwort	7/2	Wölschendorf	20/13	Wohlerst	8/42	—	17/23	Wolfsfurt	5/34
Wixhausen	18/11	Wölsickendorf	3/7	Wohlhausen	14/46	Wolferschwenda	17/23	Wolfsgefärth	17/15
Wixzen//Groß	1/18	Wölzow	20/8	Wohlmannsgesees ..	13/130	Wolfersdorf	5/43	Wolfsgraben	28/20
Wlost	1/29	Wönicken	1/34	Wohlmutshausen	15/27	—	13/141	Wolfsgrund	14/22
Wobbenbüll	7/7	Wöpel	6/14	—	17/19	—	17/17	— O.S.	5/47
Wobbermin	4/10	Wöpkenhof	20/12	Wohlmutshüll	13/130	Wolfersgrün	13/141	Wolfshagen	1/13
Wobeck	22/4	Wöps	8/2	—	17/26	—	14/49	—	3/11
Wobensin	4/26	Wörblitz	6/39	Wohlsborn	17/26	—	10/19	—	3/17
Wobeser	4/31	Wörbzog	24/7	Wohlsdorf	8/41	Wolfershausen	27/7	—	4/23
Wobeser	4/28	Wörderfeld	25/1	—	24/7	Wolfersheim	13/199	—	22/3
Woblans	4/28	Wördern, Markt	28/22	—	28/49				

Nummern der Länder und preussischen Provinzen (fette Ziffern): 1 Ostpreußen, 8 Hannover, 9 Westfalen, 10 Hessen-Nassau, 11 Rheinprovinz, 12 Hohenzollerische 18 Hessen, 19 Hamburg, 20 Mecklenburg, 21 Oldenburg, 22 Braunschweig,

Wolfshain	3/39	Wollin	4/31	Wombach	13/177	Woltnogge	4/31	Würben	5/17
—	14/35	—	6/7	Womelsdorf	9/53	Wotrum	20/7	—	5/50
—	17/17	—, Stadt	4/18	Wommelshausen	10/26	Wotzdorf	13/68	—	5/56
Wolfshausen	10/18	Wollingst	8/45	Wommen	10/3	Woxfelde	3/35	Würbis	14/19
Wolfshayn	5/23	Wollishausen	13/197	Womrath	11/11	Woxholländer	3/30	Würbitz	5/53
Wolfsheide	1/29	Wollisko	1/29	Wonditten	1/11	Woydehnen	1/25	—//Deutsch	5/53
— (Grenzm.)	3/41	Wollmannsberg	28/13	Wondreb	13/77	Woymassen	1/26	—//Groß	5/27
Wolfshelm	18/7	Wollmar	10/18	Wonfurt	13/171	Woynt	1/29	—//Klein	5/27
Wolfshof	1/9	Wollmatigen	16/2	Wonglk	1/29	Woynt	1/2	Würchhausen	17/13
—	28/12	Wollmerath	11/6	Wonneberg	1/35	Woynowo	3/41	Würchland	5/27
Wolfshoferamt	28/14	Wollmerschied	10/34	—	13/21	Woyntellen	1/29	—	5/27
Wolfshorst	4/11	Wollmesheim	13/99	Wonnitz	17/13	Woytnicken	1/3	Würchwitz	5/27
Wolfskaute	10/18	Wollmetshofen	13/197	Wonnwitz	5/13	Wozeten	20/7	—	6/41
Wolfskehlen	18/16	Wollmirstädt	4/18	Wonsees	13/130	Wrechen	20/15	Würdenhain	6/25
Wolfskirch	5/2	Wollmoos	13/9	Wonsheim	18/7	Wrechow	3/28	Würding	13/54
Wolfsloch	13/144	Wollrode	10/19	Wonzow	4/35	Wredenhagen	20/16	Würflach	28/18
Wolfsmünster	13/168	Wollschow	3/11	Woos//Hohen	20/9	Wremen	8/45	Würflau	24/7
Wolfsputz	14/45	Wollsdorf	14/37	—//Pews	20/9	Wrescherode	22/3	Würgassen	9/23
Wolfstein, Stadt	13/98	—	28/63	Woosmer	20/9	Wreske	5/59	Würgau	13/126
Wolfsthal	28/7	Wollsdorferegg	28/63	Woosten	20/11	Wrestedt	8/36	Würgendorf	9/47
Wolfswalde	5/19	Wollstein	10/23	Wootz//Groß	3/17	Wrexen	10/22	Würges	10/29
Wolfswiesen	5/46	Wolmen	1/1	—//Klein	3/17	Wriedel	8/36	Würgsdorf	5/35
Wolfterode	10/3	Wolmersdorf	7/20	Wopersnow	4/19	Wrielen, Stadt	3/7	Würm	11/57
Wolftitz	14/33	Wolmirsleben	6/17	Woplauken	1/13	Wisbergholzen	8/11	—	16/20
Wolfurt	28/83	Wolmirstedt, Stadt	6/19	Woppen	1/2	Wrisse	8/55	Würmersheim	16/21
Wolgast	4/36	Wolmsdorf	5/5	—	1/28	Wrist	7/18	Würmla	28/22
—, Stadt	4/7	—	5/9	Woppendorf	28/60	Wrixum	7/21	Würlach	28/66
Wolgasterfähre	4/18	—	5/35	Woppenhof	13/62	Wrodow	20/10	Würnitz	28/13
Wolitta	1/5	Wolnzach, Markt	13/25	Woppenrieth	13/81	Wrohmsdorf, Markt	28/16	Würrich	11/12
Wolittnick	1/5	Wolpadingen	16/3	Woppenroth	11/44	Wronin	5/46	Würschnitz	14/23
Wolka	1/32	Wolperndorf	17/11	Woquard	8/58	Wronken	1/26	Würschwitz	14/35
—	1/33	Wolperode	22/3	Worbis, Stadt	6/51	—//Groß	1/19	Würschen, Stadt	11/54
—//Adlig	1/35	Wolpertshausen	15/17	Worblingen	16/2	Wronnen//Groß	1/30	Württemberg	5/13
—//Groß	1/35	Wolpertstetten	13/198	Wordel	4/33	—//Klein	1/30	Würtigen	15/29
Wolkau	14/26	Wolpertswende	15/28	Wordommen	1/1	Wubiser//Groß	3/28	Würtsch-Helle	5/41
—	14/26	Wolsdorf	22/4	Worellen	1/15	—//Klein	3/28	Würzbach	15/9
Wolken	11/5	Wolsfeld	11/45	Worfelden	18/16	Wuchzenhofen	15/37	Würzburg	18/13
—	20/7	Wolsier	3/16	Worfengrund	1/33	Wuckel	4/38	Würzburg, Stadt	13/163
Wolkenberg	3/39	Wolstrup//Klein	7/5	Worglitten	1/11	Wudarge	4/13	Würzen	5/19
Wolkenburg	14/38	Woltem	8/30	Worgullen	1/29	Wühleisen	5/27	Würzweiler	13/103
Wolkenstein//		Wolterdingen	8/35	Worienen	1/8	Wührden-Mittel-		Wüschheim	11/11
Wolkenstein, auch	28/12	—	16/1	—	1/11	bauer	8/40	—	11/38
—, Stadt	14/8	Wolteritz	6/21	Worin	3/31	Wülfer-Bexten	25/2	Wüstebriese	5/14
Wolkering	13/71	Woltersburg	8/36	Woringen	13/208	Wülferode	8/7	Wüstegiersdorf	5/21
Wolkersdorf	13/31	—	3/5	— (Ostpr.)	1/25	Wülfershausen	13/173	—//Ober	5/21
—, Markt	28/17	Woltersdorf	3/6	Woritten	1/28	— a. d. Saale	13/176	Wüste Kunersdorf	3/31
Wolkertshofen	13/131	—	3/28	Workeim	1/6	Wülfersreuth	13/127	Wüstems	10/39
Wolketsweiler	15/28	—	3/37	Workerszell	13/131	Wülfingen	8/10	Wüstenahorn	13/128
Wolkow	4/3	—	4/5	Wormbach	9/44	Wülfingerode	6/43	Wüstenbrand	14/5
—	4/27	—	4/11	Wormditt, Stadt	1/2	Wülfingen	13/171	Wüstendorf	5/2
—	20/10	—	4/34	Wormeln	9/27	Wülfrath, Stadt	11/15	Wüstenentzsch	6/29
Wolkramshausen	6/43	—	4/39	Wormersdorf	11/37	Wülfte	9/32	Wüstenfelde	4/3
Wolkshausen	13/183	—	6/7	Wormlage	3/20	Wülknitz	14/23	—	4/8
Wolla	1/4	—	6/8	Worms, Stadt	18/5	Wüllen	9/1	—//Groß	20/10
—	1/32	—	6/39	Wormsdorf	6/6	Wüllersleben	17/12	—//Klein	20/10
—//Adlig	1/30	—	7/6	Wormsfelde	3/30	Wüllmersen	6/14	Wüstenfelden	13/169
Wollbach	13/181	—	8/29	Wormstedt	17/26	Wülperode	6/18	Wüstenhain	3/20
—	13/197	—//Groß	3/9	Wormstett	16/4	Wülpe	9/25	—	14/33
—	16/12	—//Groß	3/13	Wormdorf	16/4	Wültschkau	5/12	Wüstenmark	20/13
— b. Bad		—//Groß	20/17	Worphausen	8/40	Wümbach	17/12	Wüstenrode	5/63
Kissingen	13/174	—//Klein	3/9	Worphausen	8/40	Wümmingen	8/43	Wüstenrot	15/19
Wollbrandshausen	8/12	—//Silbersdorf	4/13	Worphheim	8/40	Wünnenberg, Stadt	9/19	Wüstensachsen	10/7
Wollenberg	3/7	Woltershausen-		Worpswede	8/40	Wünsch//Nieder	6/29	Wüstenselbitz	13/145
—	16/26	Hornsen	8/11	Worreningen	1/25	Wünschelburg, Stadt	5/6	Wüstenstein	13/130
Wollendorf	11/9	Wolterslage	6/11	Worschienen	1/11	—	5/6	Wüsten-Vahrnaw	3/17
— O. S.	5/62	Wolthausen	8/28	Wortelstetten	13/215	Wünschendorf	6/29	Wüstenwelsberg	13/167
Wollenhagen	6/4	Woltin	4/5	Worth	7/6	—	5/37	Wüstenwetzdorf	17/15
Wollenrade	6/11	Woltorf	8/24	Worupönen	1/20	—	5/40	Wüstenzell	13/178
Wollenschin	5/62	—	22/2	Worzeldorf	13/153	—	14/7	Wüstermarke	6/34
Wollersdorf	13/125	Woltow	20/12	Woschkow	3/20	—	14/8	Wüstewaltersdorf	5/21
Wollershausen	8/23	Woltringhausen	8/9	Wosegau	1/3	—	14/8	Wüstfeld	10/12
Wollersheim	11/55	Woltrup		Woserin	20/7	—	14/27	Wüstheuterode	6/44
Wollersleben	6/43	Wohbergen	8/47	Woserow	4/1	—	17/15	Wüstmark	20/14
Wollersdorf	8/31	Woltwiesche	22/6	Wosnitzen	1/36	—	28/63	Wüstwillenroth	10/8
Wollersum//Mahde	7/11	Woltzeten	8/58	Wossedien	1/6	Wünschen-Moos	18/17	Wütendorf	5/53
Wolletz	3/1	Wolzburg	11/44	Woszellen	1/31	Wünschensuhl	17/14	Wugarten	4/36
Wollin	3/11	Wolzhausen	10/26	Wotenick	4/8	Wünsdorf	3/14	Wuhden	3/31
—	4/11	Wolzigen	3/2	Wotenitz, Dorf	20/13	—	5/14	Wuhnitz	14/26
				—, Hof	20/13				

2 Berlin, 3 Brandenburg, 4 Pommern, 5 Schlesien, 6 Prov. Sachsen, 7 Schleswig-Holstein, Lande, 13 Bayern, 14 Land Sachsen, 15 Württemberg, 16 Baden, 17 Thüringen, 23 Bremen, 24 Anhalt, 25 Lippe, 26 Schaumburg-Lippe, 27 Saarland, 28 Österreich.

Wuhrow//Alt	4/34	Wurp	6/32	Wyler	11/21	Zahren	20/11	Zarrenthin	4/3
—//Neu	4/38	Wurschen	14/19	Wymeer	8/57	—	20/16	—	4/8
Wuhsen	14/26	Wursterheide	8/45	Wyranden	1/28	Zahrenholz	8/31	Zarrentin, Stadt	20/8
Wuischke		Wurthfleth	8/45	Wyschupönen	1/19	Zakrendorf	20/8	Zarten	16/9
b. Pommitz	14/19	Wurz	13/65	Wyseggen	1/33	—	20/17	Zartenthin	4/2
Wuischke		Wurzach, Stadt	15/37	Wysocken	1/31	Zahrensen	8/35	Zartwitz	20/16
b. Weißenberg	14/19	Wurzbach, Stadt	17/22	Wyssoke	5/62	Zahsow	3/22	Zartzig	4/13
Wuitz	6/41	Wurzen, Stadt	14/32	Wystemp	1/33	Zaiertshofen	13/202	Zaschendorf	6/37
Wujaken	1/33	Wuschewier	3/7	Wyszupönen	1/19	Zailach	13/125	—	14/21
Wulfelade	8/8	Wuschlaub	6/37			Zaingrub	28/12	—	20/17
Wulfen	9/13	Wusen	1/2			Zainingen	15/25	Zaschwitz	6/27
—	24/7	Wuslack	1/6			Zaisenhausen	15/21	—	14/35
Wulferdingsen	9/25	Wussegel	8/29			—	16/26	—	14/37
Wulfersdorf	3/2	Wusseken	4/1			Zaisersweiher	15/35	Zasenbeck	8/31
—	3/9	—	4/20			Zaisertshofen	13/209	Zaskerhütte	4/37
—	6/6	—	4/23			Zaitzkofen	13/61	Zabnitz	14/38
Wulferstedt	6/10	—	4/29			Zakrzewo	4/35	Zastler	16/9
Wulfertshausen	13/16	Wussentin	4/1			Zallenfelde	1/12	Zatten	4/32
Wulfilatze	4/38	Wussow	4/9			Zallmsdorf	6/39	Zatzkoben	1/36
Wulfsahl	20/11	—	4/11			Zamborst	4/38	Zatzschke	14/27
Wulfsen	8/32	—	4/19			Zamow	4/21	Zaubach	11/3
Wulfsfelde	7/17	—	4/26			Zampelshagen	4/9	—	13/154
Wulfschagen//		—	4/28			Zams	28/76	Zauche	3/32
Kloster	20/12	Wußwerk	3/33			Zamzow	4/13	—	5/31
—//Rostocker	20/12	Wust	3/19			Zandersdorf	1/13	—//Alt	3/33
Wulfsmoor	7/18	—	6/8			Zandersfelde	1/40	—//Groß	5/19
Wulfode	8/36	Wusterbarth	4/19			Zandt	13/57	—//Neu	3/33
Wulfstorf	8/34	Wusterhanse	4/38			—	13/131	—//Nieder	5/43
Wulften	8/23	Wusterhausen//				Zang	15/18	—//Ober	5/27
—	8/47	Deutsch	3/14			Zangberg	13/23	Zauchel	3/38
—	8/53	— (Dosse), Stadt	3/13			Zangenberg	6/41	Zauchwitz	3/19
Wulkaprodorsdorf,		—//Königs, Stadt	3/14			Zangenstein	13/64	—	5/54
Markt	28/8	Wusterhausener				Zankenhausen	13/17	Zaue	3/33
Wulkau	6/8	Heide, Gtsbez.	3/14			Zankwarn	28/45	Zaughals	5/6
Wulkenzin	20/15	Wusterhusen	4/7			Zanow, Stadt	4/29	Zaugwitz	5/2
Wulkersdorf	13/73	Wustermark	3/8			Zant	13/44	Zaulsdorf	14/46
Wulkow	3/9	Wustermitz	4/2			Zanthier-Sadelberg	4/13	Zaumgarten	5/2
—	3/13	Wusterwitz	4/34			Zantkau	5/19	Zaunhaus//Rehe-	
—	4/13	—	3/37			Zantoch	3/30	feld	14/20
— b. Booßen	3/31	—	4/29			—	5/13	Zaunröden	6/51
— b. Trebnitz	3/31	Wustrau	3/13			Zanzbruch	4/36	Zaunsbach	13/134
Wulksfelde	7/19	Wustrewe	6/4			Zanzhausen	3/30	Zauritz	5/50
Wullenstetten	13/211	Wustrow	3/17			Zanzin	3/30	Zauschwitz	14/33
Wullersdorf, Markt	28/11	—	20/15			Zapel	20/8	Zaunberg	28/22
Wullmeringhausen	9/32	—	20/17			—, Dorf	20/14	Zaubwitz	14/37
Wulm	14/7	—//Alt	3/28			—, Gut	20/14	Zavelstein, Stadt	15/9
Wulmstorf	8/32	—//Kamp	4/21			Zapfendorf	13/155	Zawada	5/63
—	8/43	—//Neu	3/28			Zapfengrund	1/19	—//Herzoglich	5/61
Wulsbüttel	8/45	—, Ostseebad	20/12			Zapkendorf	20/7	Zawadzki	5/49
Wulsen	7/12	—, Stadt	8/29			Zappeln	1/31	Zawise	5/59
Wultendorf	28/17	Wustviel	13/169			Zappendorf	6/27	Zawoyken	1/33
Wultschau	28/10	Wustweile	27/4			Zapplau	5/8	Zebbin	4/2
Wulzeshofen	28/17	Wutha (Thür.)	17/14			Zapplin//Groß	4/21	Zebelin	8/29
Wunderbüttel	8/31	Wuthenow	3/13			—//Klein	4/21	Zechau-Leesen	17/11
Wundersleben	6/50	—	3/37			Zarben	4/21	Zechelwitz	5/19
Wunderthausen	9/53	Wutike	3/9			Zarchlin	20/11	—	5/22
Wundichow	4/31	Wutöschingen	16/7			Zarenthien	8/36	Zechen	5/8
Wundlacken	1/8	Wutschdorf	3/41			Zarizow	20/17	—//Groß	1/29
Wundschütz	5/53	—	13/44			Zarnekle	4/8	—//Klein	1/29
Wundschuh	28/52	—	28/55			Zarnefanz	4/19	Zechendorf	4/33
Wunneschin	4/26	Wutschdorfer				Zarnekle	4/8	—	4/38
Wunscha	5/42	Kohlenwerke	3/41			Zarnekow	20/17	Zecher//Groß	7/6
Wunschwitz	14/26	Wutschendorf	20/15			Zarnewanz	20/12	—//Klein	7/6
Wunsiedel, Stadt	13/158	Wuttrien	1/28			Zarnewanz	20/12	Zecherin im Use-	
Wunstorf, Stadt	8/8	Wutzet	3/13			—//Groß	4/8	domeer Winkel	4/18
Wuppertal, Stadt	11/34	Wutzig	4/34			—//Klein	4/8	— im Wolgaster	
Wurchow	4/38	—	4/36			Zarnewenz, Dorf	20/13	Ort	4/18
Wurfenthalgraben//		Wutzkow	4/31			—, Hof	20/13	Zechin	3/31
Litsch- und	28/14	Wutzow	4/19			Zarnglaff	4/2	Zechlin	4/31
Wurgwitz	14/21	Wutzschwitz	14/34			Zarnikow	4/13	—, Dorf	3/9
Wurlitz	13/150	Wybelsum	8/58			Zarnow//Groß	4/10	—, Flecken	3/9
Wurmansquick	13/51	Wyehrowitz	1/32			—//Klein	4/5	—, Forst, Gtsbez.	3/9
Wurmberg	15/35	Wydol	5/63			Zarnow	4/5	Zechliner Hütte	3/9
Wurmbrand	28/25	Wyhl	16/8			Zarnsdorf	28/21	Zechow	3/13
Wurmlingen	15/32	Wyhlen	16/12			Zarpen	7/19	—	3/30
—	15/33	Wyhra	14/33			Zarrendorf	4/8	Zeckendorf	13/126
Wurmsham	13/79	Wyk auf Föhr,				—//Alt	4/8	Zeckerin	3/32
Wuwow	4/27	Stadt	7/21			—//Neu	4/8	Zeckern	13/139

Nummern der Länder und preußischen Provinzen (fette Ziffern): 1 Ostpreußen, 8 Hannover, 9 Westfalen, 10 Hessen-Nassau, 11 Rheinprovinz, 12 Hohenzollerische, 18 Hessen, 19 Hamburg, 20 Mecklenburg, 21 Oldenburg, 22 Braunschweig,

Alphabetisches Verzeichnis der Gemeinden

Zeckritz—Zillenberg

Zeckritz	6/35	Zeinried	13/66	Zellhausen	18/19	Zethlingen	6/14	Ziegellack	1/40
Zedau	6/11	Zeipau	5/43	Zellin	3/28	Zetschdorf	6/41	Ziegelroda	6/31
Zeddenick	6/7	Zeipern	5/8	—	5/57	Zetta	14/26	Ziegelrode	6/26
Zedel	3/38	Zeisau//Gräflich	5/43	Zellingen	13/173	Zettin	20/10	Ziegelsambach	13/126
Zedelsdorf	5/25	—//Herzoglich	5/43	Zellmühle	1/19	Zettenreith	28/12	Ziegelscheune	5/10
Zederhaus	28/45	Zeischa	6/25	Zellschen	6/37	Zotteritz	14/38	Ziegelsdorf	13/128
Zedersdorf	13/128	Zeisdorf	3/38	Zelting	28/61	Zetthun	4/23	Ziegenbach	13/152
Zedlin	4/21	—	5/43	Zeltingen-Rachtig	11/44	Zettin	4/28	Ziegenberg	28/51
—	4/31	—	6/22	Zeltschach	28/69	Zettingen	11/6	Ziegenburg	13/142
Zedlitz	5/14	Zeiselmauer	28/22	Zeltweg	28/54	Zettitz	3/23	Ziegendorf	20/9
—	5/17	Zeiselwitz	5/57	Zeiz	3/38	Zettlarsgrün	14/46	Ziegenfeld	5/19
—	5/19	Zeisholz	14/24	Zembowitz	5/62	Zettling	28/52	Ziegenhagen	4/13
—	5/24	Zeiskam	13/95	Zembschen	6/37	Zettlitz	13/144	—	6/16
—	5/41	Zeiß	28/29	Zemendorf	28/8	—	13/145	—	10/23
—	5/50	Zeißholz	5/34	Zemitz	4/7	—	14/38	Ziegenhain, Stadt	10/25
—	5/59	Zeißig	5/34	Zemlin	4/2	—	28/12	—	11/2
—	17/15	Zeithain	14/23	Zemling	28/11	Zettmannsdorf	13/126	—	14/26
Zedlitzfelde	4/11	Zeititz	14/35	Zemmen	4/20	Zettritz	3/30	Ziegenhals, Stadt	5/56
Zedlitzheide	5/21	Zeitlarn	13/71	Zemmer	11/51	Zettweil	6/41	Ziegenort	4/17
Zedtlitz	14/33	—	13/80	Zemmin	4/3	Zetzin	4/34	Ziegenrück, Stadt	6/52
Zedwitz	13/140	Zeitdorn	13/71	—	4/31	Zeubledied	13/183	Ziegelsdorf	13/71
Zeegendorf	13/126	—	13/75	—	4/38	Zeublitz	13/144	Ziegnitz	4/29
Zeesen	3/14	Zeitlitz	4/27	—//Groß	4/38	Zenchfeld	6/31	Ziegra	14/34
Zeastow	3/8	Zeitlofs	13/166	Zemnick	6/34	Zeuckritz	14/37	Zieko	24/8
Zeetze	8/29	Zeitlofs, Stadt	6/40	Zempin	4/18	Zeuden	3/19	Zielasen	1/31
—	8/34	Zelassen	4/26	Zempow	3/9	Zeulenreuth	13/56	Zielasken	1/31
Zeez	20/7	Zelasno	5/59	Zenching	13/57	Zeulenroda, Stadt	17/17	Zielenzig, Stadt	3/35
Zehbitz	24/7	Zelking	28/16	Zendscheid	11/48	Zeulsdorf	17/15	Zielhausen	1/31
Zehden (Oder), Stadt	3/28	Zell	10/7	Zennern	10/5	Zeundorf	24/7	Zielheim	13/47
Zehdenick, Stadt	3/15	—	13/25	Zens	6/3	Zemitz	14/35	Zielitz	6/19
Zehensdorf	28/61	—	13/51	Zentbechhofen	13/139	Zeust	3/33	Zielomischel	3/34
Zehetgrub	28/21	—	13/70	Zentendorf	5/29	Zeutern	16/17	Zielonen	1/33
Zehlabruch, Forst, Gtsbez.	1/11	—	13/72	Zenting	13/53	Zeuthen	3/14	Zielow	20/16
Zehlendorf	3/6	—	13/97	Zepelin	20/7	Zeutsch	17/20	Ziemendorf	6/11
— (Berlin)	2	—	13/138	Zepernick	3/6	Zeutschach	28/59	Ziemetshausen	13/205
—, Dorf	20/7	—	13/145	Zepfenhan	15/30	Zeuzleben	13/184	Ziemientzitz	5/62
—, Hof	20/7	—	13/171	Zepkow	20/16	Zeven, Stadt	8/37	Ziemkendorf	3/11
Zehma	17/11	—	13/184	Zeppeinheim	18/19	Zewen-Oberkirch	11/51	Zienau	6/4
Zehmen	14/36	—	13/208	Zeppenfeld	9/47	Zewelin	4/23	Zienken	16/13
Zehmigkau	24/7	—	13/210	Zeppernick	6/7	Zewitz	4/26	Ziempel	6/4
Zehmitz	24/7	—	15/11	Zerbau	5/27	Zeyern	13/141	—	6/7
Zehna	20/7	—	16/18	Zerben	6/8	Zeyerniederkampen	1/38	Zierau	6/14
Zehnbach	28/21	—	18/6	Zerbow	3/40	Zeysen	1/31	Zierenberg, Stadt	10/24
Zehnhausen	—	—	18/8	Zerbst, Stadt	24/4	Zezenow	4/31	Zierke	20/15
— b. Rennerod	10/33	—	18/13	Zerf	11/49	Ziberick	6/19	Zierolshofen	16/10
— b. Wallmerod	10/33	—	28/67	Zerkwitz	3/20	Zibelle	5/42	Zierow	20/17
Zehnhuben	1/35	— am Andelsbach	16/5	Zerlach	28/50	Zibühl	20/7	Ziersdorf, Markt	28/11
Zehnhufen	5/2	— a. H.	16/16	Zerlang//Groß	3/13	Zicher	3/28	Ziertheim	13/198
Zeholfing	13/58	— a. Main, Markt	13/185	—//Klein	3/9	Zichow	3/28	Zierzow	20/9
Zehrbeutel	—	— am Moos	28/39	Ziermüllen	11/8	Zichtau	3/1	—	20/16
(Ob. Laus.)	5/43	— am Neckar	15/12	Zierna	14/24	Zicker	6/4	Ziesar, Stadt	6/7
Zehren	6/11	— am Pettenfürst	28/39	Zernickow	3/13	—//Groß	4/38	Ziescht//Groß	3/5
—	14/26	— am See, Stadt	28/46	—	3/37	—//Klein	4/12	—//Klein	3/5
Zehrensorf	3/14	— am Ziller	28/81	Zernien	8/29	Zierkerke	4/9	Ziesendorf	20/12
—, Gtsbez.	3/14	— an der Pram	28/37	Zernin	4/25	Zierkeritz	6/27	Zieserwitz	5/12
Zehringen	24/7	— an der Ybbs, Markt	28/5	—	20/7	Zierkerke	4/9	Zieslütze	20/11
Zehrten	4/13	— Markt	28/5	Zernitz	3/9	Zickhusen	20/14	Zießau	6/11
Zeicha	14/37	— bei Zellhof, Markt	28/29	—	24/8	Zickra b. Auma	17/17	Zietenbusch	5/54
Zeichen	14/27	—, Stadt	16/12	—//Deutsch	5/63	— b. Berga	17/17	Zietensau	3/13
Zeickhorn	13/128	— (Mosel), Stadt	11/12	Zernsdorf	3/14	Zidderich	20/11	Ziethen	4/7
Zeidel	5/10	— unter Aichelberg	15/16	Zerpenschleuse	3/6	Ziddorf	20/16	—	20/13
—//Groß	5/49	— Weierbach	16/15	Zerre	5/34	Ziebindorf	5/41	—//Groß	3/1
—//Klein	5/49	Zella	6/47	Zerrehne	4/23	Ziebern	5/27	—//Groß	3/8
Zeierling	28/49	—	6/52	Zerrenthin	3/11	—	5/42	—//Groß	3/14
Zeigerheim	17/20	—	10/25	Zerrin	4/20	Ziebigk	24/7	—//Klein	3/1
Zeil, Stadt	13/171	—	14/26	Zersen	8/3	Ziebingen	3/40	Ziethnitz	6/14
— bei Pöllau	28/53	—	17/14	Zesch	3/5	Zieckau	3/32	Zietlitz	20/14
— bei Stubenberg	28/53	— Mehliß, Stadt	17/19	Zescha	14/19	Zieder//Ober	5/36	Zietlow	4/19
Zeilbach	18/6	Zellberg	28/81	Zeschau	3/38	Ziegel	10/7	Zietzen	4/31
Zeilfeld	17/18	Zellendorf	6/34	Zeschmig	14/27	Ziegelanger	13/171	Zieverich	11/35
Zeilhard	18/12	Zellerfeld//Clausenthal, Stadt	8/25	Zeschwitz	14/34	Ziegelau	1/8	Ziezeneff	4/19
Zeilhofen	13/14	Zellerndorf, Markt	28/11	—	14/36	Ziegelbach	15/37	Ziezow	3/19
Zeilung	13/23	Zellerndorf, Markt	6/27	Zesselberg	13/102	Ziegelberg	1/18	Zigahnen	1/40
Zeilitzheim	13/169	Zellernitz	—	Zessel	5/13	Ziegelerden	13/141	Ziggelmark	20/8
Zeillern	28/5	—	—	Zesselwitz	5/5	Ziegelhausen	16/23	Zillbach	10/7
Zeinicke	4/13	—	—	Zessendorf	5/42	Ziegelheim	14/7	—	17/19
Zeining	28/16	—	—	Zethau	14/22	Ziegelhof	5/13	Zillenberg	13/16

2 Berlin, 3 Brandenburg, 4 Pommern, 5 Schlesien, 6 Prov. Sachsen, 7 Schleswig-Holstein, Lande, 13 Bayern, 14 Land Sachsen, 15 Württemberg, 16 Baden, 17 Thüringen, 23 Bremen, 24 Anhalt, 25 Lippe, 26 Schaumburg-Lippe, 27 Saarland, 28 Österreich.

Zillerthal	5/33	Zirkwitz	5/5	Zirl	28/76	Zockau	14/19	Zohpen	1/14
— Erdmannsdorf	5/33	Zinna	6/35	Zirlau	5/17	Zodel	5/29	Zoldekow	4/2
Zillham	13/32	—, Dorf	3/5	Zirndorf, Stadt	13/135	Zoden	1/19	Zollbrück	4/28
Zillhausen	15/6	—, Flecken//		Zirtow	20/15	Zodschen	1/19	Zollbrücken	5/25
Zillingdorf	28/24	Kloster	3/5	Zirzevitz	4/12	Zodszen	1/19	Zollchow	3/11
Zillingthal	28/8	—, Forst, Gtsbez.	3/5	Zirzlaß	4/18	Zöbelwitz	5/27	—	6/8
Zillmitz	4/29	Zinnatal	5/54	Zirzow	20/15	Zöberitz	6/20	Zollen	3/37
Zilly	6/18	Zinnberg	14/38	Zischelmühle	5/42	—	6/32	Zollenreute	15/28
Zilmsdorf	3/38	Zinndorf	3/6	Zischkowitz	14/19	Zöbern	28/18	Zollerndorf	1/29
Zilsdorf	11/46	Zinnitz	3/20	Ziskau	4/35	Zöbiger	14/36	Zollernhöhe	1/36
Zilshausen	11/6	Zinnowitz	4/18	Zislow	20/16	Zöbing	28/63	Zollgrün	17/22
Ziltendorf	3/27	Zinnwald	14/20	Ziswigen	13/212	—, Markt	28/14	Zolling	13/15
Zimdarse	4/21	Zinow	20/15	Zissersdorf, Markt	28/12	Zöbingen	15/4	Zollschwitz	14/34
Zimmerau	13/176	Zinschen	1/31	—	28/13	Zöblen	28/80	Zollteich	1/19
Zimmerbude	1/3	Zinsdorf	6/25	Zistersdorf, Stadt	28/9	Zöblitz, Stadt	14/8	Zollwitz	14/35
Zimmerhausen	4/27	Zinse	9/53	Zissendorf	5/25	Zöhdä	14/35	Zoltingen	13/198
Zimmerhof	16/25	Zinst	13/56	Zittau//Neu	3/2	Zölkow	20/11	Zondern	1/30
Zimmerholz	16/1	Zinten, Stadt	1/5	—, Stadt	14/18	Zölling	5/25	Zons, Stadt	11/19
Zimmering	13/73	Zintring	28/14	Ziternberg	28/12	Zöllmen	14/21	Zootzen	3/9
Zimmermannshorst	4/9	Zinzelitz	4/26	Zitters	17/14	Zöllmersdorf	3/32	—	3/15
Zimmern	6/45	Zinzendorf	13/71	Zittow	20/14	—	3/32	—	3/16
—	12/1	Zinzenzell	13/46	Zitz	6/7	Zöllnig//Groß	5/13	Zopkendorf	
—	13/69	Zion	3/41	Zitzewitz	4/31	—//Klein	5/13	//Wilkau	5/12
—	13/157	Zipkow	4/31	Zitzmar	4/21	Zöllnitz	14/38	Zoppoten	17/22
—	13/178	Zippelow	20/15	Zitzmin	4/29	—	17/25	Zopten	17/21
—	16/1	Zipplingen	15/4	Zitzschen	6/29	Zöllschen	6/29	Zorbau	6/37
—	16/22	Zippnow	4/33	Zixdorf	3/19	Zöpen	14/33	Zorge, Flecken	22/1a
—	16/27	—//Neu	4/33	Zizenhausen	16/4	Zörbig, Stadt	6/20	Zorn	10/37
—	17/25	Ziprein	28/50	Zizishausen	15/26	Zörnigall	6/39	Zorndorf	3/28
—//Groß	18/12	Zips	13/149	Zizow	4/29	Zörnitz	6/27	Zornding	13/13
—//Klein	18/12	Zipsendorf	6/41	Zlabern	28/17	Zöschau	14/37	Zornheim	18/18
— ob Rottweil	15/30	Zirchow	4/18	Zlatnik	5/59	Zöschen	6/29	Zossen	17/15
— supra	6/50	—	4/29	Zlöwitz	5/59	Zöschingen	13/198	—, Stadt	3/14
— unter der Burg	15/6	—	4/29	Zobbenitz	22/4	Zötham	14/26	Zottelstedt	17/26
Zimmerschied	10/36	—	4/31	Zobel	5/39	Zöthen	17/13	Zottewitz	14/23
Zimmersrode	10/5	Zirgesheim	13/199	Zobersdorf	6/25	Zöttnitz	17/25	Zottwitz	5/14
Zimmritz	17/25	Zirkau	5/43	Zobes	14/47	Zogelsdorf	28/12	Zotzenbach	18/8
Zimpel-Tauer	5/42	Zirkenbach	10/7	Zoblitz	5/42	Zogenreuth	13/52	Zotzenheim	18/9
Zindel	5/2	Zirknitz	28/49	—	14/25	Zogenweiler	15/28	Zowade	5/57
—	5/4	Zirkow, Dorf	4/12	—Lodenau	5/42	Zoggendorf	13/130	Zowen	4/27
Zingsheim	11/60	Zirkowitz	5/59	Zobten a. Bober	5/40	Zoghaus	17/17	—//Alt	4/29
Zingst	4/4	Zirkwitz	4/21	—, Stadt	5/2	Zohlen-Perschem	1/11	—//Neu	4/29
Zinhain	10/33	—	5/19	Zochau	14/24	Zohlow	3/40	Zozenow	4/27

Nummern der Länder und preußischen Provinzen (fette Ziffern): 1 Ostpreußen, 8 Hannover, 9 Westfalen, 10 Hessen-Nassau, 11 Rheinprovinz, 12 Hohenzollerische, 18 Hessen, 19 Hamburg, 20 Mecklenburg, 21 Oldenburg, 22 Braunschweig,

Zoznegg	16/4	Zschockau	14/47	Zühlsdorf	3/6	Zurow	20/17	Zwergen	10/13
Zschaagwitz	14/38	Zschocken	14/49	—	4/32	Zusamaltheim	13/215	Zwernberg	13/129
Zschachwitz	14/27	Zschöcherger	6/29	Zühr	20/8	Zusamzell	13/215	Zwerndorf	28/9
Zschackau	6/35	Zschölkau	6/21	Zülichendorf	3/5	Zusenhofen	16/15	Zwesten	10/5
Zschadraß	14/35	Zschöllau	14/37	Zülkenhagen	4/38	Zusmarshausen	13/197	Zwethau	6/35
Zschäschtz	14/34	Zschöpel	17/11	Zülkowitz	5/54	Zußdorf	15/28	Zwettl, Markt	28/29
Zschagast	14/33	Zschöpperitz	17/11	Züllehow	4/11	Zusum-Rettingen	13/199	—, Stadt	28/25
Zschaiga	17/11	Zschöppichen	14/38	Züllichau, Stadt	3/41	Zuzella	5/59	—, Stift	28/25
Zschaiten	14/23	Zschörnnewitz	14/34	Züllighoven	11/37	Zuzenhausen	16/26	Zwickau, Stadt	14/44
Zschaitz	14/34	Zschopau, Stadt	14/6	Züllsdorf	6/35	Zwabitz	17/25	Zwickenberg	28/70
Zscharnewitz	14/37	Zschopenthal		Zülw	20/7	Zwackau	17/15	Zwieborn	5/63
Zschaschelwitz	17/11	//Waldkirchen	14/6	—	20/14	Zwakinnen	1/29	Zwiefalten	15/25
Zschauitz	14/23	Zschoppach	14/34	Zülpich, Stadt	11/38	Zwaring	28/52	Zwiefaltendorf	15/11
—	14/38	Zschöppelshain	14/38	Zülshagen	4/34	Zwebendorf	6/21	Zwiesel, Stadt	13/70
Zscheckwitz	17/11	Zschorgula	6/37	Zülz, Stadt	5/57	Zwecka	5/37	Zwieselberg	13/200
Zscheilitz	14/26	Zschorlau	14/48	Zülzefitz	4/27	Zweedorf	20/8	Zwiesigko	6/34
Zscheiplitz	6/31	Zschorna	14/25	Zülzendorf	5/5	—, Dorf	20/17	Zwietow	3/20
Zschepa	14/37	—	14/35	Züntersbach	5/17	—, Hof	20/17	Zwilipp	4/25
Zschepen	6/21	Zschornau	14/24	Züntersbach	10/21	Zweenfurth	14/35	Zwinge	6/51
Zschepkau	6/20	Zschornegosda	3/20	Zünz	4/18	Zweibach	5/2	Zwingenberg	16/25
Zschepplin	6/21	Zschornnewitz	6/20	Zürbach	10/38	Zweibrod	5/2	—	18/8
Zschepplitz	14/34	Zschorno	3/38	Zürchau	17/11	Zweibrücken, Stadt	13/92	Zwingendorf	28/17
Zscherben	6/29	Zschorta	17/15	Zürchel	3/32	Zweidorf	22/2	Zwintschöna	6/32
—	6/32	Zschortau	6/21	Zürsch	11/51	Zweifall	11/59	Zwippendorf	3/38
Zscherndorf	6/20	Zuberbach	28/60	Züsch	9/32	Zweifelbach	17/25	Zwirballen	1/23
Zscherneddel	6/29	Zuch	4/38	—, Stadt	10/1	Zweifelscheid	11/45	Zwirnitz	4/19
Zschernichen		Zuchau	6/3	Züsedom	3/11	Zweifelshelm	13/139	Zwirtschen	14/49
//Lohma-	17/11	Zuchen	4/19	Züslow	20/17	Zweiflingen	15/27	Zwischenahn	21/4
Zschernitz	6/21	—	4/23	Züssow	4/7	Zweihuben	1/23	Zwischenbergen	8/55
Zschernske	5/42	Zuchering	13/19	Züttlingen	15/19	Zweilinden	1/20	Zwischendeich	3/17
Zschettgau	6/21	Zuchow	4/34	Zützen	3/1	Zweimen-Göhren	6/29	Zwischenwasser	28/84
Zschetzsch	14/35	Zuckelhausen	14/36	—	3/32	Zweinaundorf	14/36	Zwochau	6/21
Zschiegern	3/27	Zuckelnick	5/12	Zützer	4/33	Zweinert	3/40	Zwölfaxing	28/7
Zschieren	14/27	Zuckers	4/28	Zützschdorf	6/31	Zweinig	14/34	Zwönitz, Stadt	14/9
Zschieschen	14/23	Zucklau	5/13	Zug	14/22	Zweitschen	17/11	Zwoos	5/51
Zschiesewitz	6/20	Zudar	4/12	Zuggelrade	3/17	Zwenkau, Stadt	14/36	Zwornogoschütz	5/10
Zschillichau	14/19	Zudnochen	1/36	Zukleba	3/38	Zwentendorf	28/17	Zwoschwitz	14/47
Zschipkau	3/20	Züchen	5/8	Zukowken	4/20	—	28/22	Zwota	14/45
Zschippach	17/15	Zückshut	13/126	Zumroda	17/11	Zwenzow	20/15	Zyfflich	11/21
Zschippern	17/15	Zühlen	3/13	Zunsweiler	16/15	Zwerchstraß	13/199	Zyrowa	5/49
Zschirla	14/35	—	6/11	Zunzingen	16/13	Zwerenberg	15/9	Zyrus	5/25
Zschochau	14/26	Zühnitz	4/12	Zurndorf, Markt	28/7	Zwergau	13/56	Zywdoczütz	5/59
Zschockau	14/34								

2 Berlin, 3 Brandenburg, 4 Pommern, 5 Schlesien, 6 Prov. Sachsen, 7 Schleswig-Holstein, Lande, 13 Bayern, 14 Land Sachsen, 15 Württemberg, 16 Baden, 17 Thüringen, 23 Bremen, 24 Anhalt, 25 Lippe, 26 Schaumburg-Lippe, 27 Saarland, 28 Österreich.

B. Alphabetisches Verzeichnis der kleineren Verwaltungsbezirke

Die Ziffern hinter den Namen dienen zum Auffinden der kleineren Verwaltungsbezirke im „Systematischen Verzeichnis der Gemeinden“. Die halbfette Ziffer ist die Nummer des Landes bzw. der preußischen Provinz, zu dem der kleinere Verwaltungsbezirk gehört; die Ziffer hinter dem Schrägstrich ist die Nummer des kleineren Verwaltungsbezirks selbst.

Stadtkreise im Sinne des Landesrechts, kreisunmittelbare, bezirksfreie, kreisfreie Städte sind mit einem * gekennzeichnet.

Aachen — Göppingen

A	Beilngries 13/45	C	E	Franzburg-Barth. 4/4
*Aachen 11/53	Belgard (Persante) 4/19	Calau 3/20	Ebenrode 1/17	Franstadt 5/24
Aachen 11/54	Belzig//Zauch-... 3/19	Calbe a./S. 6/3	Ebermannstadt .. 13/130	*Freiberg 14/12
Aalen 15/4	Benthem//Graf- schaft 8/48	Calw 15/9	Ebern 13/167	Freiberg 14/22
Ahaus 9/1	Berchtesgaden .. 13/11	Camburg 17/13	Ebersberg 13/13	Freiburg 16/9
Ahrweiler 11/1	Bergheim (Erf.) .. 11/35	Cammini. Pom. 4/2	*Eberswalde 3/4	*Freising 13/1
Aibling 13/8	Bergischer Kreis// Rheinisch-..... 11/42	*Castrop-Rauxel .. 9/33	Eckartsberga 6/22	Freising 13/15
Aichach 13/9	Bergstraße 18/8	*Celle 8/27	Eckernförde 7/1	Freistadt 28/29
Alfeld 8/11	Bergzabern 13/93	Celle 8/28	Eder//Kreis der .. 10/1	*Freital 14/13
*Allenstein 1/27	*Berlin 2	Cham 13/48	Eggenfelden 13/51	Freudenstadt 15/13
Allenstein 1/28	*Bernburg 24/1	*Chemnitz 14/1	Fhingen 15/11	Freystädti.Nieder- schles. 5/25
Alsfeld 18/6	Bernburg 24/6	Chemnitz 14/5	*Eichstätt 13/111	Friedberg 13/16
Altena 9/29	Bernkastel 11/44	Cloppenburg 21/5	Eichstätt 13/131	— 18/14
*Altenburg 17/1'	Bersenbrück 8/47	*Coburg 13/109	*Eickel//Wanne-... 9/50	Friedeberg Nm. 4/36
Altenburg 17/11	*Beuthen O. S. 5/44	Coburg 13/128	Eiderstedt 7/2	Friedrichshafen .. 15/14
Altenkirchen 11/2	—-Tarnowitz 5/45	Coesfeld 9/6	Einbeck 8/13	Friesland 21/6
Altötting 13/10	Biberach 15/7	*Cosel 5/46	*Eisenach 17/4	Fritzlar-Homburg 10/5
Alzenau i. Mainfr. 13/164	Biedenkopf 10/26	*Cottbus 3/21	Eisenach 17/14	Fürstenfeld 28/51
Alzey 18/7	*Bielefeld 9/17	Cottbus 3/22	Eisenberges// Kreis des 10/2	Fürstenfeldbruck 13/17
*Amberg 13/35	Bielefeld 9/18	Crailsheim 15/10	Eisenstadt 28/8	*Fürth 13/114
Amberg 13/44	Bingen 18/9	*Crimmitschau .. 14/40	*Eisleben 6/23	Fürth 13/135
Ammerland 21/4	Birkenfeld 11/3	Crossen (Oder) .. 3/23	*Elbing 1/37	Füssen 13/200
Amstetten 28/5	Bischofshofen .. 28/42	*Cuxhaven 8/38	Elbing 1/38	*Fulda 10/6
Angerapp 1/15	Bitburg 11/45		Elchniederung ... 1/18	Fulda 10/7
Angerburg 1/16	Bitterfeld 6/20	D	*Emden 8/56	
Angermünde 3/1	Blankenburg 22/1a	Dachau 13/12	Emmendingen ... 16/8	G
Anklam 4/1	Bludenz 28/82	Dannenberg 8/29	Ennepe-Ruhrkreis 9/35	Gänsersdorf 28/9
Annaberg 14/4	*Bocholt 9/3	*Darmstadt 18/1	Erbach 18/13	Gandersheim 22/3
*Ansbach 13/106	*Bochum 9/31	Darmstadt 18/11	Erding 13/14	Gardelegen 6/4
Ansbach 13/125	Böblingen 15/8	Daun 11/46	*Erfurt 6/42	Garmisch-Parten- kirchen 13/18
*Apolda 17/2	Bogen 13/46	*Deggendorf 13/36	*Erkelenz 11/56	Gebirgskreis// Mansfelder 6/26
Arnsberg 9/30	*Bonn 11/36	Deggendorf 13/49	*Erlangen 13/112	Gellenkirchen- Heinsberg 11/57
*Arnstadt 17/3	Bonn 11/37	Delitzsch 6/21	Erlangen 13/132	Geldern 11/18
Arnstadt 17/12	Borken 9/4	*Delmenhorst 21/1	Eschenbach	Gelnhausen 10/8
Arnswalde 4/32	Borna 14/33	Demmin 4/3	i. d. Opf. 13/52	*Gelsenkirchen ... 9/7
*Aschaffenburg ... 13/159	*Bottrop 9/5	*Dessau 24/2	Eschwege 10/3	Gemünden 13/168
Aschaffenburg ... 13/165	*Brandenburg (Havel) 3/3	—-Köthen 24/7	*Essen 11/17	*Gera 17/5
Aschendorf- Hümmling 8/46	Braunau am Inn .. 28/28	Detmold 25/1	Eßlingen 15/12	Gera 17/15
*Aschersleben 6/1	Braunsberg(Ostpr.) 1/2	Deutsch Krone .. 4/33	Euskirchen 11/38	Gerau//Groß-... 18/16
*Aue 14/39	*Braunschweig ... 22/1	Deutschlandsberg 28/49	Eutin 7/3	Gerdauen 1/4
Auerbach 14/45	Braunschweig ... 22/2	Dieburg 18/12	Eylau//Preußisch 1/11	Germersheim 13/95
*Augsburg 13/186	Bregenz 28/83	Diepholz//Graf- schaft 8/1		Gerolzhofen 13/169
Augsburg 13/197	*Bremen 23/1	*Dillingen a. d. Donau 13/187	F	*Gießen 18/2
Aurich 8/55	Bremen 23/3	Dillingen a. d. Donau 13/198	Falkenberg O. S. 5/47	Gießen 18/15
B	Bremervörde 8/37	Dillkreis 10/27	Fallingbostal ... 8/30	Gifhorn 8/31
Backnang 15/5	Breslau 5/1	Dingolfing 13/50	Feldbach 28/50	*Gladbach// München 11/25
Bad (Orte mit Bad s. unter dem Namen) 28/6	*Brieg 5/3	*Dinkelsbühl 13/110	Feldkirch 28/84	*Gladbeck 9/8
Baden 28/6	Brieg 5/4	Dinkelsbühl 13/129	Feuchtwangen ... 13/133	Glatz 5/6
Balingen 15/6	Briilon 9/32	Dinslaken 11/13	Fischhausen 1/3	*Glauchau 14/2
Ballenstedt 24/5	Bruchsal 16/17	Dippoldiswalde .. 14/20	Flatow 4/35	Glauchau 14/7
*Bamberg 13/107	Bruck an der Leitha 28/7	*Döbeln 14/29	*Flensburg 7/4	*Gleiwitz 5/48
Bamberg 13/126	Bruck an der Mur 28/48	Döbeln 14/34	Flensburg 7/5	—//Tost-..... 5/63
Bartenstein (Ostpr.) 1/1	Brückenau 13/166	Donaueschingen 16/1	Flöha 14/6	*Glogau 5/26
Barth//Franzburg- 4/4	Buchen 16/22	Donauwörth 13/188	*Forchheim 13/113	Glogau 5/27
*Bautzen 14/10	Bückerberg 26/1	Donauwörth 13/199	Forchheim 13/134	Gmünd 15/15
Bautzen 14/19	Büdingen 18/10	*Dortmund 9/34	*Forst (Lausitz) .. 3/24	Gmünd 28/10
*Bayreuth 13/108	Bühl 16/18	Dramburg 4/34	Frankenberg(Eder) 10/4	Gmunden 28/30
Bayreuth 13/127	Büren 9/19	*Dresden 14/11	Frankenstein	Goar//Sankt ... 11/10
Beckum 9/2	Bütow 4/20	Dresden 14/21	i. Schles. 5/5	Goarshausen// Sankt 10/35
Beeskow-Storkow 3/2	Bunzlau 5/23	Duderstadt 8/12	*Frankenthal 13/85	Göppingen 15/16
	*Burg b. M. 6/2	Düren 11/55	Frankenthal 13/94	
	Burgdorf 8/26	*Düsseldorf 11/14	*Frankfurt a. M. .. 10/28	
	Burglengenfeld .. 13/47	—-Mettmann 11/15	*— (Oder) 3/25	
		*Duisburg 11/16		

Nummern der Länder und preußischen Provinzen (fette Ziffern): 1 Ostpreußen, 8 Hannover, 9 Westfalen, 10 Hessen-Nassau, 11 Rheinprovinz, 12 Hohenzollerische, 18 Hessen, 19 Hamburg, 20 Mecklenburg, 21 Oldenburg, 22 Braunschweig,

*Görlitz 5/28
 Görlitz 5/29
 *Göttingen 8/14
 Göttingen 8/15
 Goldap 1/19
 Goldberg 5/30
 *Goslar 8/16
 Goslar 8/17
 *Gotha 17/6
 Gotha 17/16
 Grafenau 13/53
 Grafschaft Bentheim 8/48
 Grafschaft Diepholz 8/1
 Grafschaft Hohenstein 6/43
 Grafschaft Hoya 8/2
 Grafschaft Schaumburg .. 8/3
 *Graz 28/47
 Graz Umgebung . 28/52
 Greifenberg i. Pom. 4/21
 Greifenhagen 4/5
 *Greifswald 4/6
 Greifswald 4/7
 *Greiz 17/7
 Greiz 17/17
 Grevenbroich-Neuß 11/19
 Griesbach 13/54
 Grieskirchen 28/31
 Grimma 14/35
 Grimmen 4/8
 Großenhain 14/23
 Groß-Gerau 18/16
 Groß-Strehlitz ... 5/49
 Groß-Wartenberg 5/7
 Grottkau 5/50
 Grünberg i. Schles. 5/31
 *Guben 3/26
 Guben 3/27
 *Günzburg 13/189
 Günzburg 13/201
 *Güstrow 20/1
 Güstrow 20/7
 Guhrau 5/8
 Gumbinnen 1/20
 Gunzenhausen ... 13/136
 Guttentag 5/51

H

Habelschwerdt .. 5/9
 Hadeln//Land ... 8/39
 *Hagen (Westf.) .. 9/36
 Hagenow 20/8
 *Halberstadt 6/5
 Haldensleben ... 6/6
 Hall 15/17
 *Halle a. S. 6/24
 — i. W. 9/20
 Hallein 28/43
 *Hamburg//Hansestadt... 19
 *Hameln 8/4
 — -Pyrmont 8/5
 *Hamm (Westf.) .. 9/37
 Hammelburg 13/170
 *Hanau 10/9
 Hanau 10/10
 *Hannover 8/6

Hannover 8/7
 *Hansestadt Hamburg 19
 Harburg 8/32
 Hartberg 28/53
 Haßfurt 13/171
 Hechingen 12/1
 Heidelberg 16/23
 Heidenheim 15/18
 *Heilbronn 15/1
 Heilbronn 15/19
 Heiligenbeil 1/5
 Heiligenstadt 6/44
 Heilsberg 1/6
 Heinsberg//Geilenkirchen- 11/57
 Helmstedt 22/4
 *Herford 9/21
 Herford 9/22
 Hermagor 28/66
 *Herne 9/38
 Herrschaft Schmalkalden . 10/11
 Hersbruck 13/137
 Hersfeld 10/12
 Herzogtum Lauenburg 7/6
 Hildburghausen . 17/18
 *Hildesheim 8/18
 Hildesheim 8/19
 Hilpoltstein 13/138
 *Hindenburg O. S. 5/52
 *Hirschberg i. Rsgb. 5/32
 Hirschberg i. Rsgb. 5/33
 Hirschberg i. Rsgb. 5/33
 Höchstadt a. d. Aisch. 13/139
 Höxter 9/23
 *Hof 13/115
 Hof 13/140
 Hofgeismar 10/13
 Hofheim i. Mainfr. 13/172
 Hohenstein//Grafschaft ... 6/43
 Hollabrunn 28/11
 Holland//Preußisch 1/12
 Holzminden 22/5
 Homberg//Fritzlar 10/5
 Homburg 27/2
 Horb 15/20
 Horn 28/12
 Hoya//Grafschaft 8/2
 Hoyerswerda 5/34
 Hümmling//Aschendorf ... 8/46
 Hünfeld 10/14
 Husum 7/7

I

Illertissen 13/202
 Imst 28/75
 Ingbert//Sankt... 27/7
 *Ingolstadt 13/2
 Ingolstadt 13/19
 *Innsbruck 28/74
 Innsbruck 28/76
 *Instertburg 1/21
 Instertburg 1/22
 *Iserlohn 9/39
 Iserlohn 9/40

J

Jauer 5/35
 *Jena 17/8
 Jerichow I 6/7
 Jerichow II 6/8
 Johannsburg 1/29
 Judenburg 28/54
 Jülich 11/58
 Jüterbog-Luckenwalde .. 3/5

K

*Kaiserslautern .. 13/86
 Kaiserslautern .. 13/96
 Kamenz 14/24
 Karlsruhe 16/19
 Karlstadt 13/173
 *Kassel 10/15
 Kassel 10/16
 *Kaufbeuren 13/190
 Kaufbeuren 13/203
 Kehl 16/10
 Kelheim 13/55
 Kennath 13/56
 Kempen-Krefeld . 11/20
 *Kempten (Allgäu) 13/191
 Kempten (Allgäu) 13/204
 *Kiel 7/8
 Kirchdorf an der Krems 28/32
 Kirchheimbolanden 13/97
 Kissingen 13/174
 —, Bad 13/160
 Kitzbühel 28/77
 *Kitzingen 13/161
 Kitzingen 13/175
 *Klagenfurt 28/64
 Klagenfurt 28/67
 Kleve 11/21
 *Koblenz 11/4
 Koblenz 11/5
 Kochem 11/6
 *Köln 11/39
 Köln 11/40
 *Königsberg (Pr) . 1/7
 Königsberg (Pr) . 1/8
 Königsberg Nm. . 3/28
 Königshofen i. Grabfeld ... 13/176
 Körlin//Kolberg .. 4/25
 *Köslin 4/22
 Köslin 4/23
 *Köthen 24/3
 Köthen//Dessau . 24/7
 Kötzing 13/57
 *Kolberg 4/24
 — -Körlin 4/25
 Konstanz 16/2
 Korneuburg 28/13
 Krefeld//Kempen-Krefeld- 11/20
 Uerdingena. Rh. 11/22
 Kreis der Eder .. 10/1
 — der Twiste ... 10/22
 — des Eisenberges .. 10/2
 *Krems a. d. Donau 28/2
 Krems a. d. Donau 28/14
 Kreuzburg O. S. . 5/53
 Kreuznach 11/7
 Kronach 13/141
 Kronach 13/141
 Krone//Deutsch . 4/33
 Krumbach 13/205
 Künzelsau 15/21

L

Kufstein 28/78
 *Kulmbach 13/116
 Kulmbach 13/142
 Kusel 13/98
 Labiau 1/9
 Lahr 16/11
 Landau a. d. Isar 13/58
 *— i. d. Pf. 13/87
 — i. d. Pf. 13/99
 Landeck 28/79
 Landeshut i. Schles. 5/36
 Land Hadeln 8/39
 *Landsberg 13/3
 Landsberg 13/20
 *Landsberg (Warthe)..... 3/29
 Landsberg (Warthe)..... 3/30
 *Landshut 13/37
 Landshut 13/59
 Langensalza 6/45
 Lauban 5/37
 Lauenburg//Herzogtum ... 7/6
 — i. Pom. 4/26
 Lauf (Pegnitz)... 13/143
 Laufen 13/21
 Lauterbach 18/17
 Lebus 3/31
 Leer 8/57
 Leibnitz 28/55
 *Leipzig 14/30
 Leipzig 14/36
 Lemgo 25/2
 Leoben 28/56
 Leobschütz 5/54
 Leonberg 15/22
 Lichtenfels 13/144
 Liebenwerda 6/25
 *Liegnitz 5/38
 Liegnitz 5/39
 Lienz 28/68
 Lizen 28/57
 Lilienfeld 28/15
 Limburg a./L. ... 10/29
 *Lindau (Bodensee) ... 13/192
 Lindau (Bodensee) ... 13/206
 Lingen 8/49
 *Linz 28/26
 Linz 28/33
 Lippstadt 9/41
 Löbau 14/25
 Lörrach 16/12
 Lötzen 1/30
 Löwenberg i. Schles. 5/40
 Lohr 13/177
 Luckau (Nd. Lausitz) .. 3/32
 Luckenwalde//Jüterbog- 3/5
 Ludwigsburg 15/23
 *Ludwigshafen a. Rhein 13/88
 Ludwigshafen a. Rhein 13/100
 Ludwigslust 20/9
 Lübbecke 9/24
 Lübben (Spreevald) ... 3/33
 *Lübeck 7/9

M

*Magdeburg 6/9
 Mainburg 13/60
 Main-Taunuskreis 10/30
 Landeshut 18/3
 Mainz 18/18
 Malchin 20/10
 Mallersdorf 13/61
 Mannheim 16/24
 Mansfelder Gebirgskreis ... 6/26
 — Seekreis 6/27
 *Marburg a. d. Lahn 10/17
 Marburg a. d. Lahn 10/18
 Marienberg 14/8
 Marienburg i. Hann. 8/20
 — (Westpr.) 1/39
 Marienwerder ... 1/40
 Markttheidenfeld . 13/178
 Markt Oberdorf .. 13/207
 *Marktredwitz ... 13/117
 Mayen 11/8
 *Meerane 14/3
 Meiningen 17/19
 *Meißen 14/14
 Meißen 14/26
 Melk 28/16
 Melle 8/50
 Mellrichstadt .. 13/179
 Melsungen 10/19
 *Memmingen 13/193
 Memmingen 13/208
 Meppen 8/51
 Mergentheim 15/24
 *Merseburg 6/28
 Merseburg 6/29
 Merzig 27/3
 Merzig-Wadern (Rest) 11/47
 Meschede 9/44
 Meseritz 3/34
 Mettmann//Düsseldorf-.... 11/15
 Miesbach 13/22
 Militsch 5/10
 Miltenberg 13/180
 Mindelheim 13/209
 Minden 9/25
 Mistelbach 28/17
 *Mittweida 14/31
 Moers 11/23
 Mohrungen 1/10
 Monschau 11/59
 Mosbach 16/25
 Mühlendorf 13/23
 *Mühlhausen i. Th. 6/46
 Mühlhausen i. Th. 6/47
 *Mülheim a. d. Ruhr 11/24
 Müllheim 16/13
 Münchenberg 13/145
 *München 13/4
 München 13/24
 *— Gladbach 11/25

Münden — Ulm//Neu-

Alphabetisches Verzeichnis der kleineren Verwaltungsbezirke

Münden (Hann. Münden) 8/21 Münsingen 15/25 *Münster i. W. ... 9/10 Münster i. W. ... 9/11 Mürzzuschlag.... 28/58 Murau 28/59	Obertannuskreis . 10/32 Oberveichtach ... 13/66 Oberwart 28/60 Oberwesterwald- kreis..... 10/33 Ochsenfurt 13/183 Öhringen..... 15/27 Oels 5/13 Oelsnitz 14/46 *Offenbach a. M... 18/4 Offenbach a. M... 18/19 Offenburg 16/15 Ohlau 5/14 Oldenburg i. Holstein 7/12 *Oldenburg i. O. ... 21/2 Oldenburg i. O. ... 21/7 Olpe 9/45 *Oppeln 5/58 Oppeln 5/59 Ortelsburg 1/33 Oschatz 14/37 Oschersleben (Bode) 6/10 *Osnabrück 8/52 Osnabrück 8/53 Osterburg 6/11 Osterholz 8/40 Osterode am Harz 8/23 Ostero i. Ostpr... 1/34 Osthavelland 3/8 Ostprignitz 3/9 Oststernberg..... 3/35 Ottweiler..... 27/4	R *Radebeul 14/16 Radkersburg ... 28/61 Ragnit//Tilsit... 1/25 Randow 4/11 Rastatt 16/21 Rastenburg 1/13 *Rathenow 3/12 *Ratibor 5/60 Ratibor 5/61 *Rauxel//Castrop- 9/33 Ravensburg 15/28 *Recklinghausen .. 9/12 Recklinghausen .. 9/13 Rees 11/28 Regen 13/70 *Regensburg 13/40 Regensburg 13/71 Regenwalde 4/27 Rehau 13/150 *Reichenbach 14/42 — (Eulengebirge) 5/15 *Reichenhall, Bad 13/5 *Remscheid 11/29 Rendsburg 7/15 Reutlingen 15/29 Reutte 28/80 Rheingaukreis ... 10/34 Rheinisch- Bergischer Kreis 11/42 Rhein-Wupper- Kreis 11/30 *Rheydt 11/31 Riedenburg 13/72 Ried im Innkreis 28/35 *Riesa 14/17 Rochlitz 14/38 Roekenhäusen ... 13/103 *Rodach b. Coburg 13/120 Roding 13/73 Rößel 1/35 Rohrbach 28/36 Rosenberg i. Westpr. 1/41 — O. S. 5/62 — //Sulzbach- 13/76 *Rosenheim 13/6 Rosenheim 13/26 *Rostock 20/4 Rostock 20/12 Rotenburg(Hann.) 8/41 — i. Hessen- Nassau 10/20 *Rothenburg ob der Tauber 13/121 — ob der Tauber 13/151 — (Ob. Laus.) ... 5/42 Rottenburg 13/74 Rottweil 15/30 Rudolstadt 17/20 Rügen 4/12 Ruhrkreis// Ennepe- 9/35 Rummelsburg i. Pom. 4/28 Ruppin 3/13	Säckingen 16/3 *Salzburg 28/41 Salzburg 28/44 Salzwedel 6/14 Sangerhausen ... 6/33 Sankt Goar 11/10 — Goarshausen.. 10/35 — Ingbert 27/7 *— Pölsen 28/3 — Pölsen 28/20 — Veit an der Glan 28/69 Sankt Wendel ... 27/8 Saulgau 15/31 Schärding 28/37 Schaumburg// Grafschaft 8/3 Scheibbs 28/21 Scheinfeld 13/152 Schlawe i. Pom. 4/29 Schleiden 11/60 Schleiz 17/22 Schleswig 7/16 Schleusingen ... 6/49 Schlochau 4/39 Schloßberg (Ostpr.) 1/23 Schlüchtern 10/21 Schmalkalden// Herrschaft 10/11 *Schneidemühl ... 4/40 Schönberg 20/13 Schongau 13/27 Schrobenhausen 13/28 *Schwabach 13/122 Schwabach 13/153 Schwabmünchen 13/213 *Schwandorf i. Bay. 13/41 Schwarzenberg .. 14/48 Schwarz 28/81 *Schweidnitz 5/16 Schweidnitz 5/17 *Schweinfurt 13/162 Schweinfurt 13/184 Schweinitz 6/34 *Schwerin 20/5 Schwerin 20/14 — (Warthe) ... 3/36 Schwiebus// Züllichau- ... 3/41 Seekreis// Mansfelder ... 6/27 Segeberg 7/17 *Selb 13/123 Sensburg 1/36 *Siegen 9/46 Siegen 9/47 Siegkreis 11/43 Sigmaringen 12/2 Simmern 11/11 Sinsheim 16/26 Soest 9/48 Soldin 3/37 *Solingen 11/32 Soltau 8/35 Sondershausen .. 17/23 Sonneberg 17/24 Sonthofen 13/214 Sorau 3/38 *Speyer 13/91 Speyer 13/104 Spittal an der Drau 28/70 Spremberg (Lausitz)..... 3/39 Springe 8/10	Sprottau 5/43 Stade 8/42 Stadthagen 26/2 Stadtroda 17/25 Stadtsteinach ... 13/154 Staffelstein 13/155 Stargard 20/15 *— i. Pom. 4/14 Starnberg 13/29 Steinburg 7/18 Steinfurt 9/14 *Stendal 6/15 Stendal 6/16 *Stettin 4/15 *Steyr 28/27 Steyr 28/38 Storkach 16/4 Stollberg 14/9 Stolp 4/30 Stolp 4/31 Storkow// Beeskow- 3/2 Stormarn 7/19 *Stralsund 4/16 *Straubing 13/42 Straubing 13/75 Strehlen 5/18 Strehlitz//Groß .. 5/49 Stuhm 1/42 *Stuttgart 15/2 Süderdith- marschen 7/20 Süd Tondern ... 7/21 Sulzbach-Rosen- berg 13/76	T Tamsweg 28/45 Tarnowitz// Beuthen- 5/45 Tauberbischofs- heim 16/27 Tauruskreis// Main- 10/30 Tecklenburg 9/15 Teltow 3/14 Templin 3/15 *Tilsit 1/24 — Ragnit 1/25 Tirschenreuth ... 13/77 Tölz 13/30 Tondern//Süd ... 7/21 Torgau 6/35 Tost-Gleiwitz ... 5/63 *Traunstein 13/7 Traunstein 13/31 Trebnitz 5/19 Treiburg 1/26 *Trier 11/50 Trier 11/51 Tübingen 15/32 Tulln 28/22 Tuttlingen 15/33 Twiste//Kreis der 10/22	U Überlingen 16/5 Ueckermünde ... 4/17 Uelzen 8/36 *Uerdingen a. Rh.// Krefeld- 11/22 Uffenheim 13/156 *Ulm 15/3 Ulm 15/34 *—//Neu- 13/195
N Nabburg 13/62 Naiba 13/146 Namslau 5/11 Naugard 4/9 *Naumburg a. S. ... 6/30 Neidenburg..... 1/32 *Neiße 5/55 Neiße 5/56 Netzekreis..... 4/37 *Neubrandenburg 20/2 *Neuburg a. d. Donau... 13/194 — a. d. Donau... 13/210 Neumarkt 5/12 *— i. d. OPf. 13/38 — i. d. OPf. 13/63 *Neumünster 7/10 Neunburg vorm Wald ... 13/64 Neunkirchen.... 28/18 *Neuß 11/26 —//Grevembroich- 11/19 Neustadt 16/14 — a. Rbge 8/8 — a. d. Aisch... 13/147 *— an der Wein- straße 13/89 — an der Wein- straße 13/101 — a. d. Saale... 13/181 — a. d. Waldnaab 13/65 *— O. S. 13/118 — O. S. 5/57 *—//Wiener- 28/4 —//Wiener- 28/24 Neustettin 4/38 *Neustrelitz 20/3 *Neu-Ulm 13/195 Neu-Ulm 13/211 Neuwied 11/9 Niederbarnim... 3/6 Nienburg a./Weser 8/9 *Nördlingen 13/196 Nördlingen 13/212 Norden 8/58 Norderdith- marschen 7/11 *Nordhausen 6/48 Northeim 8/22 *Nürnberg 13/119 Nürnberg 13/148 Nürtingen 15/26	O Oberbarnim 3/7 Oberbergischer Kreis 11/41 Oberdorf//Markt. 13/207 *Oberhausen 11/27 Oberlahnkreis... 10/31 Obernburg 13/182 Oberpullendorf.. 28/19	P Paderborn..... 9/26 Parchim 20/11 Parsberg 13/67 Partenkirchen// Garmisch- 13/18 *Passau 13/39 Passau 13/68 Pegnitz 13/149 Peine 8/24 Perg 28/34 Pfaffenhofen a. d. Ilm 13/25 Pfarrkirchen 13/69 Pforzheim 16/20 Pinneberg 7/13 *Pirmasens 13/90 Pirmasens 13/102 Pirna 14/15 Pirna 14/27 *Plauen 14/41 Plauen 14/47 Plön 7/14 *Pölsen//Sankt ... 28/3 Pölsen//Sankt ... 28/20 *Potsdam 3/10 Prenzlau 3/11 Preußisch Eylau 1/11 Preußisch Holland 1/12 Prüm 11/48 Pyritz 4/10 Pyrmont// Hameln- 8/5	Q *Quedlinburg 6/12 Quedlinburg 6/13 Querfurt 6/31	Q Saalfeld 17/21 Saalkreis 6/32 *Saarbrücken 27/1 Saarbrücken 27/5 Saarburg 11/49 Saarlauntern 27/6 Saatzig 4/13	S Saalkreis 17/21 Saalkreis 6/32 *Saarbrücken 27/1 Saarbrücken 27/5 Saarburg 11/49 Saarlauntern 27/6 Saatzig 4/13	

Nummern der Länder und preußischen Provinzen (fette Ziffern): 1 Ostpreußen, 2 Berlin, 3 Brandenburg, 4 Pommern, 5 Schlesien, 6 Prov. Sachsen, 7 Schleswig-Holstein, 8 Hannover, 9 Westfalen, 10 Hessen-Nassau, 11 Rheinprovinz, 12 Hohenzollerische Lande, 13 Bayern, 14 Land Sachsen, 15 Württemberg, 16 Baden, 17 Thüringen, 18 Hessen, 19 Hamburg, 20 Mecklenburg, 21 Oldenburg, 22 Braunschweig, 23 Bremen, 24 Anhalt, 25 Lippe, 26 Schaumburg-Lippe, 27 Saarland, 28 Österreich.

Ulm//Neu- 13/211	W	Weilheim 13/33	*Wilhelmshaven .. 21/3	Wupper-Kreis//
Unna 9/49	Wadern (Rest)//	*Weimar 17/9	*Wismar 20/6	Rhein- 11/30
Unterlahnkreis .. 10/36	Merzig- 11/47	Weimar 17/26	Wismar 20/17	*Wuppertal 11/34
Untertaunuskreis 10/37	Waiblingen 15/36	*Weißenburgi.Bay. 13/124	*Witten 9/52	*Wurzen 14/32
Unterwesterwald- kreis 10/38	Waidhofen an der Thaya 28/23	Weißenburgi.Bay. 13/157	*Wittenberg 6/38	
Usedom-Wollin .. 4/18	*Waldenburg (Schles.) 5/20	*Weißenfels 6/36	Wittenberg 6/39	
Usingen 10/39	Weißenfels 6/37	Weißensee 6/50	*Wittenberge 3/18	
	Waldenburg (Schles.) 5/21	Weiz 28/63	Wittgenstein 9/53	
	Waldmünchen ... 13/82	Wels 28/40	Wittlage 8/54	Z
V	Waldshut 16/7	Wendel//Sankt .. 27/8	Wittlich 11/52	Zauch-Belzig 3/19
Vaihingen 15/35	Wangen 15/37	*Werdau 14/43	Wittmund 8/59	*Zeit 6/40
Vechta 21/8	*Wanne-Eickel ... 9/50	Wernigerode 6/18	Witzenhausen ... 10/23	Zeit 6/41
Veit an der Glan// Sankt 28/69	Wanzleben 6/17	Wertingen 13/215	Wohlau 5/22	Zell am See 28/46
Verden 8/43	Warburg 9/27	Wesermarsch 21/9	Wolfach 16/16	Zell (Mosel) 11/12
Viechtach 13/78	Waren 20/16	*Wesermünde 8/44	Wolfenbüttel ... 22/6	Zellerfeld 8/25
*Viersen 11/33	Warendorf 9/16	Westhavelland .. 3/16	Wolfhagen 10/24	*Zerbst 24/4
*Villach 28/65	Wartenberg// Groß 5/7	Westprignitz ... 3/17	Wolfpatshausen . 13/34	Zerbst 24/8
Villach 28/71	Wasserburg a. Inn 13/32	Weststernberg ... 3/40	Wolfsberg 28/73	Ziegenhain 10/25
Villingen 16/6	*Wattenscheid ... 9/51	Wetzlar 10/40	Wolfsstein 13/84	Ziegenrück 6/52
Vilsbiburg 13/79	Wegscheid 13/83	Wiedenbrück 9/28	Wollin//Usedom- 4/18	*Zittau 14/18
Vilshofen 13/80	Wehlau 1/14	*Wien 28/1	Wolmirstedt 6/19	Zittau 14/28
Vöcklabruck 28/39	*Weiden 13/43	*Wiener-Neustadt 28/4	Worbis 6/51	Züllichau-
Völkermarkt 28/72		Wiener-Neustadt 28/24	Worms 18/5	Schwiebus 3/41
Vohenstrauß 13/81		*Wiesbaden 10/41	Worms 18/20	*Zweibrücken ... 13/92
Voitsberg 28/62			*Würzburg 13/163	Zweibrücken ... 13/105
			Würzburg 13/185	Zwettl 28/25
			Wunsiedel 13/158	*Zwickau 14/44
				Zwickau 14/49

Nummern der Länder und preußischen Provinzen (fette Ziffern): **1** Ostpreußen, **2** Berlin, **3** Brandenburg, **4** Pommern, **5** Schlesien, **6** Prov. Sachsen, **7** Schleswig-Holstein, **8** Hannover, **9** Westfalen, **10** Hessen-Nassau, **11** Rheinprovinz, **12** Hohenzollerische Lande, **13** Bayern, **14** Land Sachsen, **15** Württemberg, **16** Baden, **17** Thüringen, **18** Hessen, **19** Hamburg, **20** Mecklenburg, **21** Oldenburg, **22** Braunschweig, **23** Bremen, **24** Anhalt, **25** Lippe, **26** Schaumburg-Lippe, **27** Saarland, **28** Österreich.

