

**Auskunft  
über Verkehrswege  
Verkehrsmittel usw.**

**Ohne Gewähr**

**Kleiner  
LOTSE  
durch Elbing**

**Bank der  
Danzig-Westpr. Landschaft**

**Öffentlich-rechtliche Bankanstalt**

**Filiale Elbing**

**Adolf-Hitler-Straße 14**

**Telefon 3665, 3666**

**Reichsbankgiro-Konto 96/13**

**Postcheckkonto: Danzig 1190**

**Ausführung sämtlicher Bankgeschäfte**



Das Arbeitsgebiet der Firma

# A. Zedler

**Elbing (Wpr) / Lübecker Ufer 22**

*Telegramm-Adresse, Zedler  
Fernsprech-Sammel-Nr. 4045 (5 Amtsleitungen)*

---

## **Seeschifffahrt:**

*Regelmäßige wöchentliche Linienfahrt zwischen  
Elbing und Hamburg, Kiel und Stettin  
Vertreter der „Neptun“-Bremen, für den Linien-  
dienst Elbing-Bremen und Rheinplätze*

## **Befrachtung:**

*von Dampfern und Motorseglern nach allen Häfen*

## **Binnenschifffahrt:**


*Tägl. Bäderverkehr nach dem Ostseebad Kahlberg  
Regelmäßiger Fahrgast- und Eilgutverkehr  
zwischen Elbing und Danzig. Wöchentlich 2-3 mal  
Gestellung von Fahrgastdampfern in allen Größen  
für Vereins- und Gesellschaftsfahrten  
Schlepparbeiten mit Dampf- und Motorschleppern*

## **Spedition — Lagerung:**

*Übersee-Transporte, Hafenumschlag  
Getreide- und Massengut-Speicherei  
Große Läger mit Wasseranschluß  
Sammelverkehre, Roll- und Autofuhrwesen  
Täglicher Lastzugverkehr nach der Provinz*

---

**Vertreter des Norddeutschen Lloyd und der Lufthansa**



**Auskunft  
über Verkehrswege  
Verkehrsmittel usw.**

**Ohne Gewähr**

# **Kleiner LOTSE durch Elbing**

**Elbing** die alte Deutsch-Ordens- und Hansestadt  
mit interessanten Sehenswürdigkeiten  
**ist Ausgangspunkt für Ausflüge**

an die Küste des Frischen Haffs

(Haffschlößchen, Cadinen, Tolkemit, Frauenburg)  
und zur Frischen Nehrung

(Ostseebad Kahlberg-Liep; Wanderdünen bei  
Narmeln) und zu den „Geneigten Ebenen“ im  
Elbing-Oberland-Kanal

(wo Schiffe über Berge fahren)

Auskunft, Beratung und Prospekte durch:

**Städt. Verkehrsamt Elbing** Adolf-Hitler-Str. 14

# Wichtige Fernsprech-Nummern

Fernamt . . . . .	0
Notruf Ueberfall . . . . .	20 01 oder 29 41
Notruf Feuerwehr . . . . .	20 02
Kundendienst (Es meldet sich das Fernamt) . . . . .	0
Zeitangabe . . . . .	5
Telegrammaufnahme . . . . .	31 70
Reichsbahnhof (Auskunft) . . . . .	23 73
Haffuferbahn . . . . .	35 18
Städt. Verkehrsamt, Adolf-Hitler-Straße . . . . .	32 88
Polizeipräsidium } . . . . .	29 41
Kriminalpolizei }	
Stadttheater . . . . .	31 35
Autoanruf der vereinigten Taxenbesitzer . . . . .	24 55
Postauskunft . . . . .	29 11

über Fernsprech-Anschlußnummern



35667

72 716 / 10332  
1639

## **Straßenbahnlinien:**

- Nr. 1: Am Reichsbahnhof durch Tannenbergallee —  
Johannisstraße — Adolf-Hitlerstraße — Friedrich-  
Wilhelm-Platz — Schmiedestraße — Alter Markt —  
Schichaustr. — Königsberger Str. — Lönsallee  
nach Vogelsang.
- Nr. 2: Von Langemarckstr. — Hindenburgstr. — Georgen-  
damm — Johannisstr. — Adolf-Hitler-Str. —  
Friedrich-Wilhelm-Platz — Poststr. — Horst-Wessel-  
Str. — Ziesestr. — Paulikirchstr. bis Pangritz-  
Kolonie.
- Nr. 3: Von Wittenfelder Str. (Jahnplatz) — Jahnstr. — Berg-  
straße — Äußerer Mühlendamm — Adolf-Hitler-Str.  
bis Friedrich-Wilhelm-Platz.

## **Kraftomnibuslinien:**

**Stadtlinie** von Friedrichstr. nach Pommernweg  
durch Poststraße — Horst-Wesselstr. **Privatlinie**  
von Friedrichstr. nach Spittelhof durch Herrenstr.  
und Tannenbergallee. **Privatlinie** v. Friedrichstr.  
durch Herrenstraße — Tannenberg-Allee nach  
Weingarten.

## **Polizeireviere:**

Polizeirevier 1, Sturmstr., Rufnummer 29 41.  
Polizeirevier 2, Langemarckstr. 37, dieselbe Rufn.  
Polizeirevier 3, Karl-Pudor-Str. 29, dieselbe Rufn.  
Wasserschutzpolizeirevier, Kraffohlsdorfer Weg  
Rufnummer wie oben

## **Lazarette:**

Reserve-Lazarett, Langemarckstraße Rufn. 4051  
Teillazarett, Lehrerinnenbildungsanstalt,  
Langemarckstraße . . . . . Rufn. wie vor  
Teillazarett Lessingstraße . . . . . Rufn. wie vor  
Teillazarett HJ-Heim, Ludendorff-Höhe Rufn. wie vor  
Teillazarett Jahnschule, Bergstr. . . . . Rufn. wie vor

Abkürzungen: Pol. R. = Polizeirevier  
Strb. = Straßenbahn  
H. = Haltestelle

**Ackerstraße** — von Zahlerstr. bis Feldstr. — Pol. R. 2 — Linie 1, H. Holländer Tor.

**Adalbert-Kirch-Straße** — von Pangritzstr. nach Rodelandsweg — schneidet Horst-Wessel-Str. — Klosterstr. (St. Adalbert-Kirche und Kirchhof) — Pol. R. 3 — Linie 2, H. Alte Welt.

**Adlerstraße** — von Wallstr./Berliner Str. bis Lübecker Ufer — Pol. R. 1 — Linie 1, H. Alter Markt.

**Adolf-Hitler-Straße** — von Friedrich-Wilhelm-Platz bis Mühlendamm — führt vorbei an Sturmstr. — Jakobstr. — Pfefferstr. — Hospitalstr. (Verkehrsamt, Reichsbank) — Kehr wiederstr. — Töpferstr. — Taubenstr. — Mühlenstr. — Hohe Zinnstr. — Bismarckstr. (Land- u. Amtsgericht) Nr. 1—43 u. Nr. 2—48 — Pol. R. 1, Nr. 45—53 u. 50—66 — Pol. R. 2 — Linie 1, 2 u. 3 — Haltestelle Bismarckstr.

**Admiral-Scheer-Straße** — von Damaschkestr. bis Schlieffenallee — Clausewitzstr. (Erich-Koch-Siedlg.) — Graf-Spee-Str. — Weddigenstr. — Pol. R. 3 — Linie 1, H. Damaschkestr.

**Alter Markt** — von Heilig-Geiststr. bis Schichaustr. — führt vorbei an: Brückstr. — (St. Nikolaikirche, kath.) Fleischerstr. — Fischerstr. — Schmiedestr. — Spieringstr. — Kettenbrunnenstr. — Wilhelmstr. — Kürschnerstr. — Wollweberstr. — Das Alte Markttor (historisch) dahinter Schichau-Denkmal. Vorher Königshaus, (historisches Weinlokal, jetzt P. H. Müller). — Pol. R. 1, Linie 1, H. Alter Markt

**Am Holländer Tor** — von Komnickstr. — Tannenbergallee — Johannisstr. — Herrenstr. — Pol. R. 2 — Linie 1, H. Holländer Tor

**Am Nordfriedhof** — Nebenstr. der Schlieffenallee (Nordfriedhof) — Pol. R. 3 — Linie 2, H. Brauereistr. oder Autobus Horst-Wessel-Schule

- Am Pulvergrund** — (Schützenhaus) von Scharnhorststr. bis Wittenfelder Str. — Nähe Erich-Koch-Platz mit Volksbad und Aufmarschgelände — Pol. R. 2 — Linie 1, H. Damaschkestr. u. Linie 3, Wittenfelder Str.
- Am Reichsbahnhof** — An der Tannenbergallee und Nähe Fliegerstr. — Pol. R. 2 — Linie 1, H. Am Reichsbahnhof.
- Am Stadtfeld** — von Wittenfelder Str. bis Bergstr. — Jahnstr. (Jahnschule) — Fritz-Reuter-Str. — Pol. R. 2 — Linie 3, H. Jahnschule.
- Am Wasserbauhof** — An der Zieseestr. — Treideldamm zum Elbing u. Fiskalischen Hafen — Pol. R. 3 — Linie 2, H. Wasserbauhof.
- Ankerstraße** — verbindet Herrenstr. mit Grabenstr. — Pol. R. 1, Linie 1, H. Holländer Tor.
- Amselweg** — an der Reichsautobahn — Pol. R. 1 — Linie 1, H. Tannenbergallee/Trusostr.
- Annenplatz St.** — von Hindenburgstr. bis Mühlendamm (Fußweg — St. Annen-Kirche mit Friedhof und St. Marienfriedhof) — Pol. R. 2 — Linie 2, H. Georgendamm.
- Arndtstraße** — von Hindenburgstr. bis Blücherstr. — Pol. R. 2 — Linie 2, H. Hindenburgstr./Weiche
- Arno-Kalweit-Weg** — verbindet Karl-Freyburger-Weg mit Schlageterweg — Pol. R. 3 — Linie 1, H. Schlieffenallee.
- Baderstraße** — verbindet Junkerstr. mit Herrenstr. — Pol. R. 1 — Linie 1, H. Friedrich-Wilhelm-Platz.
- Baereckeweg** — von Spittelhöfer Weg bis Grunauer Weg — Pol. R. 2 — Linie 1, H. Am Reichsbahnhof oder Omnibuslinie Spittelhof.
- Baumschulenweg** — von Tannenbergallee bis Hindenburgstr. (Friedhöfe der Reform. Gem., Baptisten Gem. u. Heilige Drei-Königfriedh.) — Schillerstr. — Eisenbahnersiedlung — Pol. R. 2 — Linie 1, H. Trusostr. Linie 2, Endstelle Hindenburgstr.

**Bayernweg** — von Sachsenweg nach Frankenweg — Pol. R. 3 — Linie 2, H. Alte Welt u. Linie 1, Schlieffenallee oder Autobus Pommernweg.

**Belowstraße** — Nebenstr. der Mackensenstr. (Ludendorffhöhe) — Pol. R. 2 — Linie 2, H. Endstelle Hindenburgstr.

**Benkensteinerstraße** — von Pangritzstr. bis Hochstr. und mündet in den Thüringer Weg — kreuzt: Klosterstr. — Horst-Wessel-Str. — Rodelandsweg — Hochstr. (von hier Durchgangsweg zu den Schrebergärten Schichau und der Gemarkung Roland und Preußenberg — Pol. R. 3 — Linie 2, H. Alte Welt.

**Benzstraße** — von Tirpitzallee bis Mattendorfstr. — Pol. R. 3 — Linie 2, H. Brauereistr.

**Bergstraße** — von Mühlendamm nach Jahnstr. — Am Stadtfeld (Jahnschule) — Pol. R. 2 — Linie 3, H. Jahn-schule.

**Berliner Straße** — von Schleusendamm bis Schillingsbrücke (Reichsautobahn) — geht vorbei an: Adler-Danziger-Schiffer-Börsenstr. — Langebahn — Mohrenstr. — Grubenhagen und Wickerauer Chaussee — Pol. R. 1 — Linie 1, H. Alter Markt.

**Birkengang** — von St. Paulikirche nach den Anlagen zwischen Pangritzstr. u. Horst-Wessel-Str. (Adalbert-schule) — Pol. R. 3 — Linie 2, H. Alte Welt.

**Bismarckstraße** — von Adolf-Hitler-Str. bis Sonnenstr. — führt vorbei an: Roonstr. — Moltkestr. (Heinrich v. Plauen-Schule) — Grünstr. — Pol. R. 2 — Linie 1, 2 u. 3, H. Bismarckstr.

**Blumenstraße** — verbindet Mühlendamm mit Wittenfelder Str. über St. Georg — Pol. R. 2 — Linie 3, H. Mühlendamm/Bergstr.

**Blücherstraße** — von Landwehrstr. bis Mackensenstr. — Yorkstr. — Gneisenastr. — Arndtstr. — Pol. R. 2 — Linie 2, H. Endstelle Hindenburgstr.

**Boelkestraße** — von Fliegerstr. bis Marienburger Damm — Kolonie Trettinkenhof — Pol. R. 1 — Linie 1, H. Trusostr.



- Borsigstraße** — Nebenstr. der Tripitzallee führt zur Hochstr. — Pol. R. 3, — Linie 2, H. Wasserbauhof
- Börsenstraße** — verbindet Langebahn mit Herrmann-Balk-Ufer, schneidet Lübecker Ufer — Pol. R. 1 — Linie 1, H. Alter Markt.
- Boyenstraße** — von Königsberger Str. nach Scharnhorststr. — Pol. R. 2 — Linie 1, H. Mädchen-Berufsschule (Ecke Boyenstr.)
- Brandenburger Straße** — von Reiferbahn nach Maasstr. — Pol. R. 3 — Linie 1, H. Carlsonplatz.
- Brauereistraße** — von Ziesestraße nach Rodelandsweg — Querstr. — Horst-Wessel-Str. (Jugendspielplatz Horst-Wessel-Schule) — Pol. R. 3 — Linie 2, H. Brauereistr.
- Braunschweiger Straße** — Seitenstr. der Potsdamer Str. in der Alten Kämpfer-Siedlung. — Pol. R. 3 — Linie 1, Teichhof
- Bruno-Schaffrinski-Weg** — verbindet Karl-Freyberger-Weg mit Schlageterweg — Pol. R. 3 — Linie 1, H. Schlieffenallee.
- Brückstraße** — von Alter Markt bis Wasserstr. (St. Nikolaikirche, kath. Kirche aus dem 14. Jahrhundert, wertvolle Altäre u. Gemälde, berühmte Holzschnitzfiguren, Heldendenkmal von H. Splieth, Taufkapelle, Aussicht vom 96 m hohen Turm; Turmglocken, alte Giebelhäuser) — Pol. R. 1 — Linie 1, H. Alter Markt.
- Bückebergstraße** — von Königsberger Str. — Dietrich-Eckart-Str. — Münchener Str. (Alte-Kämpfer-Siedlg.) — Pol. R. 2 — Linie 1, H. Teichhof.
- Bunsenweg** — verbindet Borsigstr. mit Zeppelinstr. — Pol. R. 3 — Linie 2, H. Wasserbauhof.
- Burgstraße** — von Heilig-Geist-Str. bis Getreidemarkt-Gymnasiumstr. — Gr. Hommelstr. — Gr. Hommelstallstr. — Stadthofstr. — Holzstr. (Nr. 1-2 Heilig-Geist-Hospital, aus dem 13. Jahrhundert mit malerischen Hofanlagen) — Pol. R. 1 — Linie 1, Friedrich-Wilhelm-Platz.

- Carl-Pudor-Straße** — von Hochstr. nach Schlieffenallee — Heimstättenpark — Pol. R. 3 — Linie 1, H. Heimstätten und Autobuslinie H. Damaschkestraße.
- Carlsonplatz** — Ecke Schichaustr./Königsberger Str.— Pol. R. 3 — Linie 1, H. Carlsonplatz.
- Clausewitzstraße** — verbindet Wegmannstr. mit Admiral-Scheer-Str. — Erich-Koch-Siedlg. — Pol. R. 3 — Linie 1, H. Mädchenberufsschule (Damaschkestr.)
- Coburger Straße** — von Münchener Str. nach Potsdamer Str. — Pol. R. 2 — Linie 1, H. Teichhof.
- Conventstraße** — verbindet Kürschnerstr. mit Altstädt. Wallstr. (St. Marienkirche) — Pol. R. 1 — Linie 1, H. Alter Markt.
- Damaschkestraße** — von Königsberger Str. nach Hochstr. — Carl-Pudorstr-Str. (Jugendherberge) — Wegmannstr. — Heimstätten — Pol. R. 3 — Linie 1, H. Mädchen-Berufsschule (Damaschkestr.)
- Dambitzerstraße** — von Tannenbergallee bis Weingarterstr. — Hindenburgstr. — Gut Dambitzen — Gasthof Dambitzen (Schrebergärten) — Usdauer Weg (Frögenauer Hof, Hohensteiner Hof) — Pol. R. 2 — Linie 1, H. Reichsbahnhof, Linie 2, H. Endstelle Hindenburgstr. oder Autobuslinie Weingarten.
- Danziger Straße** — verbindet Berliner Str. mit Wallstr. — Pol. R. 1 — Linie 1, H. Alter Markt.
- Dienerstraße** — von Gymnasiumstr. nach Burgstr. — Stadthofstr. — Pol. R. 1 — Linie 1, H. Alter Markt.
- Dietrichstraße** — Nebenstr. der Junkerstr. — Pol. R. 1 — Linie 1, H. Bismarckstr.
- Dietrich-Eckart-Straße** — von Königsberger Chaussee nach Potsdamer Str. (Alte-Kämpfer-Siedlg.) — Pol. R. 2 — Linie 1, H. Teichhof.
- Dietrich-Eckart-Platz** — Alte-Kämpfer-Siedlg. — Pol. R. 2 — Linie 1, H. Teichhof.
- Dirschauer Weg** — von Thumbergweg nach Graudenzener Weg — Pol. R. 2 — Linie 3, H. Endstelle Wittenfelderstr.
- Derflinger Straße** — Neusiedlung Ludendorffhöhe (Mackensenstr.) — Pol. R. 2 — Linie 2, Endstelle Hindenburgstr.

- Dornenwall** — Weg entlang der Hommel, abzweigend vom Marienburger Damm — Pol. R. 1 — Linie 1, H. Holländer Tor oder Friedrich-Wilhelm-Platz.
- Drausenkampe** — in Verlängerung der Emil-Schäpe-Str. südlich der Reichsautobahn — Pol. R. 1 — Linie 1, H. Am Holl. Tor oder Trusostr.
- Drausenweg** — Nebenstraße der Tannenbergallee (Gärtnersiedlg., Schrebergärten) — Pol. R. 2 — Linie 1, H. Reichsbahnhof oder Omnibuslinie Spittelhof.
- Drosselweg** — Pol. R. 1 — Linie 1, H. Holländer Tor — An der Autobahn, verbindet Amselweg mit Lerchenweg.
- Eduard-Stach-Straße** — von Heimstätte bis Damaschkestr. — Pol. R. 3 — Linie 1, H. Heimstätten.
- Eichhornstraße** — Nebenstr. der Mackensenstr. — Pol. R. 2 — Linie 2 — H. Endstelle Hindenburgstr.
- Eichwalder Weg** — Nebenstr. der Tannenbergallee (Eichwalde) — Pol. R. 2 — Linie 1, H. Endstelle Reichsbahnhof oder Omnibuslinie Spittelhof.
- Eisenbahner-Siedlung** — Am Baumschulenweg — Pol. R. 2 — Linie 1, H. Endstelle Am Reichsbahnhof u. Omnibuslinie Spittelhof.
- Ellerngang** — von Pauli-Kirch-Str. nach den Anlagen zwischen Pangritzstr. u. Horst-Wessel-Str. — Pol. R. 3 — Linie 2, H. Alte Welt.
- Egerländer Weg** — Am Kuckucksgrund — Pol. R. 2 — Linie 2, H. Endstelle Alte Welt u. Linie 1, H. Schlieffenallee oder Autobuslinie bis Pommernweg.
- Emil-Schäpe-Straße** — Nebenstr. der Fliegerstr — Neustädter Feld — Pol. R. 2 — Linie 1, H. Trusostr.
- Erich-Koch-Siedlung** — Nähe Königsberger Str. — Damaschkestr. — Clausewitzstr. — Admiral-Scheer-Str. — Graf-Spee-Str. — Wegmannstr. — Pol. R. 3 — Linie 1, H. Mädchen-Berufsschule (Damaschkestr.)
- Feldstraße** — von Tannenbergallee bis Talstr. — Gartenstr. — Wiesenstr. (Schrebergärten) — Pol. R. 2 — Linie 1, H. Trusostr.

**Ferdinand-von-Schill-Straße** — Seitenstraße der Wittenfelder Str. — Pol. R. 2 — Linie 2, H. Trusostr. u. Linie 3, H. Wittenfelder Str.

**Ferdinand-Schulz-Straße** — Nebenstr. der Emil-Schäpe-Str. — Pol. R. 2 — Linie 1, H. Trusostr.

**Fichtestraße** — von Boyenstr. bis Kantstr. — Nietzschesstr. — Schopenhauerstr. — Pol. R. 2 — Linie 1, H. Heimstätten.

**Finkenweg** — verbindet Amselweg mit Meisenweg — Siedlung an Reichsautobahn — Pol. R. 1 — Linie 1, H. Trusostr.

**Fischerstraße** — von Alter Markt bis Wasserstr. (St. Nikolaikirche) — Pol. R. 1 — Linie 1, H. Alter Markt.

**Fischer-Vorberg** — von Hermann-Balk-Ufer bis Jungferndamm (Städt. Bauhof, Bootshaus Ruderklub „Vorwärts“) — Pol. R. 1 — Linie 1, H. Friedrich-Wilhelm-Platz.

**Fleischerstraße** — von Friedrichstr. bis Alter Markt — Pol. R. 1 — Linie 1, H. Friedrich-Wilhelm-Platz.

**Fliegerstraße** — Nebenstraße der Tannenbergallee (Jugendspielplatz, Stadtgärtnerei, Schrebergärten) — Boelkestr. — Richthofenstr. — Emil-Schäpe-Str. — Neustädter Feld — Pol. R. 2 — Linie 1, H. Trusostr.

**Flurstraße** — von Gartenstr. bis Wiesenstr. — Pol. R. 2 — Linie 1, H. Fliegerstr. u. Linie 2, H. Trusostr.

**Frankenweg** — von Saarlandweg nach Thüringer Weg — Pommernweg — Westfalenweg (Fußweg) — Schwabenweg — Bayernweg — Pol. R. 3 — Linie 2, H. Alte Welt, Linie 1, H. Schlieffenallee.

**Freiwalder Hof** — Nebenstraße vom Wesseler Weg, nahe der Tolkemiter Chaussee — Pol. R. 3 — Linie 1, H. Schlieffenallee, Autobus bis Pommernweg.

**Friedrichstraße** — Am Göring-Platz (Stadttheater) bis Friedrich-Wilhelm-Platz (Rathaus) — Heilig-Geiststr. — Junkerstr. — Schmiedestr. — Pol. R. 1 — Linie 1, 2, 3, H. Friedrich-Wilhelm-Platz.

**Friedrich-Räuber-Straße** — von Adolf-Hitler-Str. bis Nitschmannstr. (Deutsches Bad) — Pol. R. 2 — Linie 1, 2, 3, H. Bismarckstr.

- Friedrich-Wilhelm-Platz** — zwischen Göring-Platz — Poststr. — Adolf-Hitler-Str. — Schmiedestr. — Kettenbrunnenstr. — Jakobstr. — Pestalozzistr. (Hermann-Balk-Brunnen, Rathaus u. Rathaus-Kaffee. — Pol. R. 1 — Linie 1, 2, 3, H. Friedrich-Wilhelm-Platz.
- Friesestraße** — Nebenstr. der Pott-Cowle-Str. — Pol. R. 2 — Linie 2, H. Trusostr.
- Fritz-Reuter-Straße** — von Am Stadtfeld bis Wittenfelderstr. (Jahnplatz) — Pol. R. 2 — Linie 3, H. Jahnschule.
- Fritz-Tschierse-Weg** — verbindet Karl-Freyburger-Weg mit Schlageterweg - Pol. R. 3 - Linie 1, H. Schlieffenallee.
- Frögenauerhof** — liegt an der Dambitzerstraße — Pol. R. 2 — Linie 1, H. Endstelle Hindenburgstraße und Autobus bis Weingarten.
- Gartenstraße** — von Feldstr. bis Pott-Cowle-Str. — Trusostr. — Pol. R. 2 — Linie 1, H. Trusostr.
- Georg St.** — von Hindenburgstr. bis Blumenstr. — Pol. R. 2 — Linie 2, H. Trusostr.  
Siehe Innere Vorberg-Straße.
- Georgendamm** — von Hindenburgstr. bis Johannisstr. — St. Annenplatz — Talstr. — Gr. Zahlerstr. (Städt. Gewerbeschule) — Pol. R. 2 — Linie 2, H. Georgendamm Weiche.
- Gneisenaustraße** — von Hindenburgstr. bis Blücherstr. (Studentenheim) — Pol. R. 2 — Linie 2, H. Endstelle Hindenburgstr.
- Göring-Platz** — Am Rathaus — zwischen Friedrich-Sturm- u. Herrenstr. (Stadtarchiv u. Stadtbücherei, Volksbücherei, — Pol. R. 1 — Linie 1, 2, 3, H. Friedrich-Wilhelm-Platz und Autobusse Göring-Platz.
- Goethestraße** (geplant) — Parallelstr. der Herderstr. von Trusostr. nach Pott-Cowle-Str. (noch nicht bebaut) — Pol. R. 2 — Linie 2, H. Trusostr.
- Gorch-Fock-Straße** — von Mühlendamm bis Am Stadtfeld — Pol. R. 2 — Linie 3, H. Mühlendamm/Bergstr.
- Grabenstraße** — von Neustädt. Wallstr. bis Zimmerstr. — Marienburger Damm — Ankerstr. — Pol. R. 1 — Linie 1, 2, 3, H. Friedrich-Wilhelm-Platz, Linie 1, H. Holländer Tor.

- Graf-Spee-Straße** — von Heimstätten-Park bis Admiral-Scheer-Str. — Pol. R. 3 — Linie 1, H. Damaschkestr.
- Graf-Schwerin-Straße** — Neusiedlung Ludendorff-Höhe an Mackensenstraße — Pol. R. 2 — Linie 2, H. Endstelle Hindenburgstr.
- Graudenzer Weg** — von Thumbergweg nach Thorner-Weg — Pol. R. 2 — Linie 3, Endstelle Wittenfelder Str.
- Grubenhagen** — von der Wickerauer Chaussee zum Michelauer Weg — Pol. R. 1 — Linie 1, H. Alter Markt.
- Grunauer Weg** — von Tannenbergallee bis Dambitzerstr. — Usdauer Weg — Pol. R. 2 — Linie 1, Endstelle Am Reichsbahnhof oder Linie 2, Endstelle Hindenburgstr. oder mit Autobuslinie n. Weingarten.
- Grünstraße** — von Mühlendamm bis Königsberger Str. — Sonnenstr. — Pol. R. 2 — Linie 1, H. Neue-Gutstr. Linie 3, H. Bismarckstr.
- Grünstraße, Neustädtische** — Nebenstr. der Herrenstr. Pol. R. 1 — Linie 1, 2, 3, H. Friedrich-Wilhelm-Platz.
- Gymnasiumstraße** — Nebenstr. der Burgstr. — Dienerstr. (Agnes-Miegel-Schule, Reste des einstigen Elbinger Ordensschlosses) — Pol. R. 1 — Linie 1, 2, 3, H. Friedrich-Wilhelm-Platz.
- Hafenstraße** — von Ziesestr. nach Hafen — Pol. R. 3 — Linie 2, H. Wasserbauhof.
- Hansastraße** — von Königsberger Str. bis Hohe-Zinnstr. — Sonnenstr. — Pol. R. 1 — Linie 1, 2, 3, H. Bismarckstr.
- Heimstätte** — von Eduard-Stach-Str. nach Damaschkestr. (Rosengarten, Heimstättenpark, Grünanlage mit Puttenbrunnen) — Pol. R. 3 — Linie 1, H. Heimstätten.
- Heilig-Geist-Straße** — von Friedrichstr. bis Wasserstr. — Burgstr. — Hommelstr. — Alter Markt — Durchgang zur Brückstr. (Alte Giebelhäuser: Haus Nr. 15 Ältestes niederdeutsches Bürgerhaus, Städt. Museum; Nr. 3-6 mit Abtl. für Vorgeschichte, Stadtgeschichte, Heimat, Volkskunde, Kunst- und Kunstgewerbe, Wohnkultur, Innungen, Waffen, Münzen, Naturkunde usw.) — Pol. R. 1 — Linie 1, 2, 3, H. Friedrich-Wilhelm-Platz.

- Hebbelstraße** — Parallelstr. der Körnerstr. von Langemarckstr. nach Pott-Cowle-Str. — Pol. R. 2 — Linie 2, H. Endstelle Hindenburgstr.
- Herderstraße** — von Trusostr. bis Pott-Cowle-Str. — Pol. R. 2 — Linie 2, H. Trusostr.
- Heringstraße** — verbindet Lübecker Ufer mit Berliner Str. — Pol. R. 1 — Linie 1, H. Alter Markt.
- Hermann-Penner-Weg** — Nebenstr. von Töppenweg — Eduard-Stach-Str. — Pol. R. 3 — Linie 1; H. Heimstätten.
- Herrenstraße** — von Göringplatz nach Tannenbergallee — Baderstr. — Neust. Schmiedestr. — Marienburger Damm — Schulstr. — Ankerstr. — Neust. Wallstr. (Heilige-Drei-Königen-Kirche) — Pol. R. 1 — Linie 1, 2, 3, H. Friedrich-Wilhelm-Platz oder Linie 1, H. Holländer Tor.
- Hermann-Balk-Ufer** — Am Elbing vom Fischer-Vorberg bis Fähre Wilhelmstr. — Brückstr. — Heilig-Geist-Str. — Kalkscheunstr. — Innerer Vorberg (Dampferanlegestellen, Agnes-Miegel-Schule, Ruderverein Vorwärts) — Pol. R. 1 — Linie 1, H. Alter Markt Linie 2 u. 3 Fr.-Wilh.-Pl.
- Hessenweg** — von Pfälzerweg nach Schwabenweg — Pol. R. 3 — Linie 2, H. Alte Welt oder Autobuslinie bis Pommernweg.
- Hindenburgstraße** — von Georgendamm bis Weingarterstr. — Grunauer Weg — Baumschulenweg — Mackensenstr. — Langemarckstr. — Gneisenastr. — (Studentenheim) Pott-Cowlestr. — Arndtstr. — Wittenfelder Str. — Trusostr. — St. Georg-Hochmeister-Str. — (St.-Georgs-Kapelle, historisch, Finanzamt, Trusoschule, Promenade zur Ludendorffhöhe) — Pol. R. 2 — Linie 2, H. mit mehreren Haltestellen.
- Hochmeisterstraße** — von Hindenburgstr. bis Feldstr. — Pol. R. 2 — Linie 2, H. Georgendamm Weiche.
- Hochstraße** — von Königsberger Str. nach Nordfriedhof — Carl-Pudor-Straße (Jugendherberge „Turmhaus“, Heimstättenpark) — Schlieffenallee — Westfalenweg — Benkensteiner Str. (Schreibergärten Schichau) — Pol. R. 3, Linie 2, H. Alte Welt oder Autobuslinie H. Horst-Wessel-Schule.
- Hohensteiner Hof** — An Dambitzerstr. — Pol. R. 2 — Linie 2, Endst. Hindenburgstr. u. Autobus bis Weingarten.

**Hohezinnstraße** — von Adolf-Hitler-Str. bis Sonnenstr. — Hansastr. — Roonstr. — Bismarckstr. (St. Nikolai-friedhof). Nr. 1-6 — Pol. R. 2 — Nr. 10-12a — Pol. R. 3, Nr. 13-16 Pol. R. 1 — Linie 1, 2 u. 3, H. Bismarckstr.

**Holzstraße** — von Innerer Vorberg — Getreidemarkt bis Zimmerstr. — Pol. R. 1 — Linie 1, 2, 3, H. Friedrich-Wilhelm-Platz.

**Hommelstraße Gr.** — von Burgstr. nach Mauerstr. — Kl. Hommelstr. — Pol. R. 1 — Linie 1, H. Alter Markt.

**Hommelstraße Kl.** — von Heilig-Geist-Str. nach Gr. Hommelstr. — Pol. R. 1 — Linie 1, H. Alter Markt.

**Hommel-Stallstraße Gr.** — von Burgstr. nach Mauerstr. — Pol. R. 1 — Linie 1, H. Alter Markt.

**Hommel-Stallstraße Kl.** — Querstr. der Gr. Hommel-Stallstr. — Pol. R. 1 — Linie 1, H. Alter Markt.

**Hospitalstraße** — von Adolf-Hitler-Str. bis Junkerstr. — Pol. R. 1 — Linie 1, 2, 3, H. Friedrich-Wilhelm-Platz.

**Horst-Wessel-Straße** — (Evangl. Pfarrkirche zum Heiligen Leichnam. Erbaut 1405 anstelle der alten Georgenkapelle der Altstadt, 1896 nach Osten erweitert, im Schiff hölzernes Sterngewölbe, Altar und Kanzel vom Jahr 1646, Alte Tafelbilder aus dem 17. Jahrhundert) — von Königsberger Str. bis Lärchwalder Weg — Predigerstr. — Zigarrenmacher Str. — Ziegelscheunstr. — Reiferbahn — Kl. Wunderberg — Gr. Wunderberg — Ziesestr. (Elisabeth-Schule, Baptistenkirche) — Gr. Rosenstr. — Sternstr. (Durchgang zur Jugendherberge) — Mattendorfstr. — Schlieffenallee — Brauereistr. — Pauli-Kirch-Str. ((Adalbertschule) — Ulmenstr. — Adalbertkirchstr. — Benkensteiner Str. — Pol. R. 3 — Linie 2, H. Ziesestr., Linie 1, H. Horst-Wessel-Str. oder Autobuslinie, mehrere Haltestellen.

**Hlgnerstraße** — von Sonnenstr. nach Königsberger Str. — Pol. R. 2 — Linie 1, 2, 3, H. Bismarckstr.

**Immelmannstraße** — Nebenstraße der Emil-Schäpe-Str. — Pol. R. 1 — Linie 1, H. Trusostr.

**Jahnstraße** — von Bergstraße bis Wittenfelder Str. — Am Stadtfeld — Jahnschule — Jahnplatz — St. Annen-Mennoniten- u. St. Nikolai-Friedhof — Pol. R. 2 — Linie 3, H. Jahnschule u. Jahnplatz.



**Jakobstraße** — von Adolf-Hitler-Str. bis Friedrich-Wilhelm-Platz (Stadtgarten) — Pol. R. 1 — Linie 1, 2, 3, H. Friedrich-Wilhelm-Platz.

**Johannisstraße** — von Tannenbergallee bis Adolf-Hitler-Str. — Kl. Zahlerstr. — Petristr. (Johannisfriedhof) — Lindenstr. — Carlstr. — Nitschmannstr. — Georgendamm (Baptistenkapelle) — Pol. R. 2 — Linie 1, H. Bismarckstr. u. Holländer Tor.

**Jungferndamm** — von Vorbergstr. bis Roßwiesenstr. — Fischer-Vorbergstr. — Pol. R. 1 — Linie 1, 2, 3, H. Friedrich-Wilhelm-Platz.

**Junkerstraße** — von Sturmstr. bis Neust. Wallstr. — Baderstr. — Neust. Schmiedestr. — Hospitalstr. — Schulstr. — Pol. R. 1 — Linie 1, 2, 3, H. Friedrich-Wilhelm-Platz.

**Kalkscheunstraße** — von Burgstr. nach Hermann-Balk-Ufer (Städt. Handelsschule, Altstädt. Knaben-Mittelschule) — Pol. R. 1 — Linie 1, H. Alter Markt.

**Kantstraße** — von Königsberger Str. bis Mühlendamm u. Scharnhorststr. — Fichtestr. — Pol. R. 2 — Linie 1, H. Neue Gutstr.

**Karlstraße** — von Johannisstr. bis Gr. Zahlerstr. — Pol. R. 2 — Linie 1, H. Holländer Tor.

**Karl-Freyburger-Weg** — verbindet Schlieffenallee mit Fritz-Tschierse-Weg — Pol. R. 3 — Linie 1, H. Schlieffenallee.

**Kegelstraße** — von Königsberger Str. bis Sonnenstr. — Pol. R. 3 — Linie 2, H. Arbeitsamt.

**Kehrwiederstraße** — Nebenstr. der Adolf-Hitler-Str. (Gewerbehau) — Pol. R. 1 — Linie 1, 2, 3, H. Friedrich-Wilhelm-Platz.

**Kettenbrunnenstraße** — von Friedrich-Wilhelm-Platz bis Alter Markt — Pol. R. 1 — Linie 1, 2, 3, H. Friedrich-Wilhelm-Platz.

**Kleiststraße** — Nebenstr. der Schillerstr. — Pol. R. 2 — Linie 2, H. Endstelle Hindenburgstr.

# ELBING

1 1EO Fernverkehrsstraßen  
2 2 Straßenbahnlinien  
3 3 Autobuslinie

Herausgegeben  
vom

Städt. Verkehrsamt

1944

Nach English-Brünnen  
←

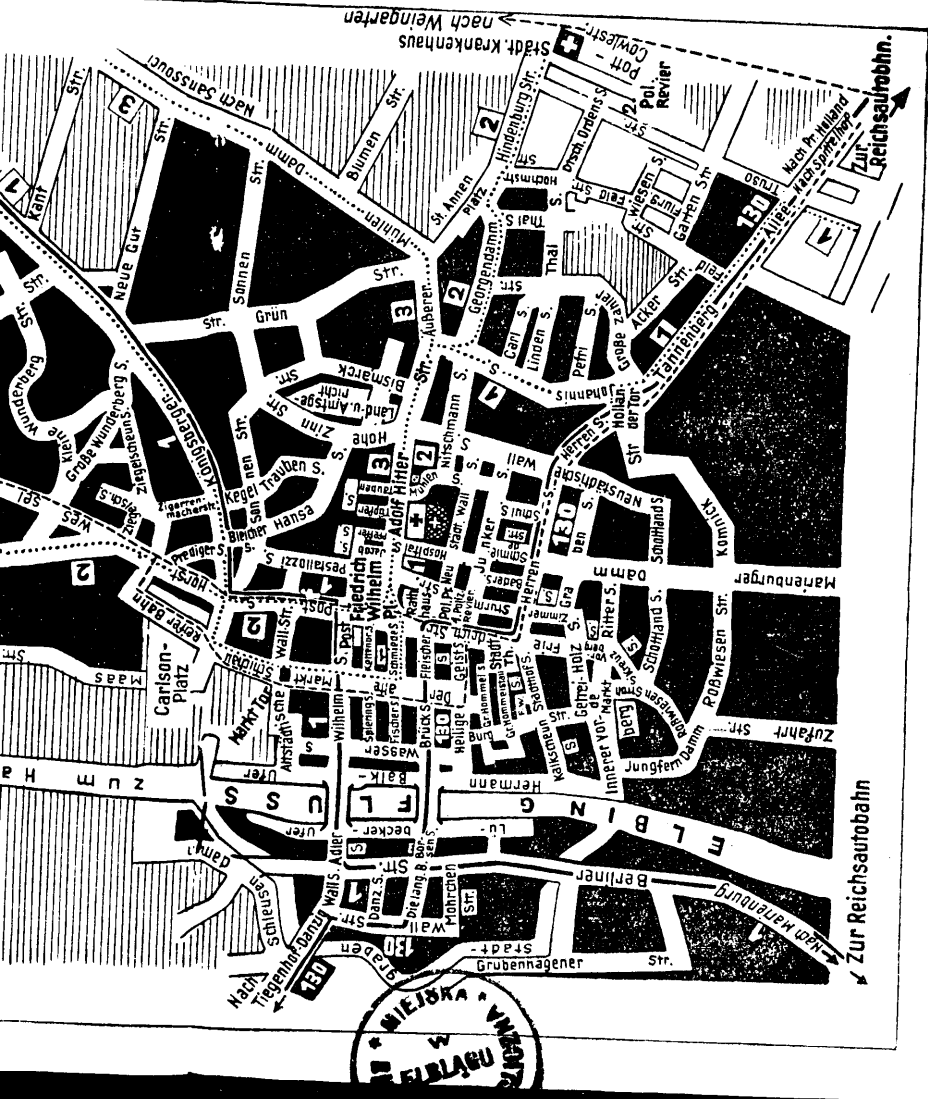


Städt. Verkehrsamt, Adolf-Hitler-Str. 14

Am Wasserbrunnhof

zum Pommernweg





WIEJSA  
WIEJSA

Zur Reichsbahn

Reichsbahn

Stadt Krankenhaus  
nach Weingarten

Reichsbahn

Reichsbahn

Reichsbahn

Reichsbahn

Reichsbahn

Reichsbahn

Reichsbahn

Reichsbahn

Reichsbahn

Reichsbahn

Reichsbahn

Reichsbahn



- Kirchensteg** — Verbindungsgang von St. Marienkirche bis Nikolaikirche — Pol. R. 1 — Linie 1, H. Alter Markt.
- Klosterhof** — An der Marienkirche (Ev. Hauptkirche zu St. Marien, erbaut 1238—1246. Wertvolle Altäre, Netzgewölbe, Barockorgel, Kreuzgang) — Pol. R. 1 — Linie 1, H. Alter Markt.
- Klosterstraße** — verbindet Adalbert-Kirch-Str. mit Lärchwalder Weg — Benkensteiner Str. — Pol. R. 3 — Linie 2, H. Alte Welt.
- Kluckstraße** — Nebenstr. der Mackensenstr. — Pol. R. 2 — Linie 2; H. Endstelle, Hindenburgstr.
- Komnickstraße** — von Marienburger Damm b. Holländer Tor — Fußweg nach der Schottlandstr. — Pol. R. 3 — Linie 1, H. Holländer Tor.
- Königsberger Straße** — von Schichaustr. bis Königsberger Chaussee — Predigerstr. — Zigarrenmacherstr. (Zigarrenfabrik E. Beyer, vorm. Loeser & Wolff), (Staatl. Gymnasium), Gr. Wunderberg — Grünstr. — Neuegutstr. — Sternstr. — Kantstr. — Nietzschestr. (Mädchenberufsschule), Boyenstr. — Scharnhorststr. — Schlieffenallee — Lönsallee — Wittenfelder Str. (Erich-Koch-Platz mit Volksbad und Aufmarschgelände) — Pol. R. 3, Linie 1, H. mehrere.
- Körperstraße** — verbindet Wilhelmstr. mit Kürschnerstr. (Klosterhof u. St. Marienkirche, 13. Jahrhundert) — Pol. R. 1 — Linie 1, H. Alter Markt.
- Kraffohlsdorfer Weg** — Verlängerung von Schleusendamm — Pol. R. 1 — Linie 1, H. Alter Markt.
- Körnerstraße** — Verlängerung der Schillerstr. — Pol. R. 2 — Linie 2, H. Endstelle Hindenburgstr.
- Kreuzstraße** — von Roßwiesenstr. bis Ritterstr. — Storchstr. — Vorberg — Pol. R. 1 — Linie 1, 2, 3, H. Friedrich-Wilhelm-Platz.
- Kruppstraße** — Parallelstr. der Tirpitz-Allee, verbindet die Borsigstr. mit der Horst-Wessel-Str. — Pol. R. 3 — Linie 2, H. Am Wasserbauhof.
- Kürschnerstraße** — Nebenstr. Alter Markt bis Wasserstr. — Hermann-Balk-Ufer (Ev. Kirche St. Marien. Erbaut 1238—1246. Wertvolle Altäre, Netzgewölbe, Barockorgel, Kreuzgang) — Pol. R. 1 — Linie 1, H. Alter Markt.

- Landwehrstraße** — von Wittenfelderstr. bis Blücherstr. — Arndtstr. — Gneisenastr. — Yorkstr. — Pol. R. 2 — Linie 2, H. Trusostr.
- Lange Bahn** — verbindet Berliner Str. mit Wallstr. — Pol. R. 1 — Linie 1, H. Alter Markt.
- Langemarckstraße** (früher Comeniusstr.) — von Hindenburgstr. bis Tannenberg-Allee (Lehrerinnenbildungsanstalt), Höhere Lehranstalt für prakt. Landwirte — Schillerstr. — Kleiststr. — Pol. R. 2 — Linie 2, H. Endstelle Hindenburgstr.
- Lärchwalder Weg** — Nebenstr. von Pangritzstr. — Klosterstr. — Horst-Wessel-Str. — Pol. R. 3 — Linie 2, H. Alte Welt.
- Lärchenweg** — verbindet Meisenweg mit Amselweg — Pol. R. 1 — Linie 1, H. Trusostr.
- Landweg** — Nebenstr. vom Serpiner Weg.
- Leopold-von-Dessau-Straße** — Neubaugelände an Mackensenstr. auf Ludendorff-Höhe — Pol. R. 2 — Linie 2, H. Endstelle Hindenburgstr.
- Lessingstraße** — von Trusostr. bis Pott-Cowle-Str. — Pol. R. 2 — Linie 1, H. Fliegerstr. oder Linie 2, H. Trusostr.
- Lindenstraße** — von Johannisstr. bis Gr. Zahlerstr. — Talstr. — Pol. R. 2 — Linie 1, H. Am Holländer Tor.
- Litzmannstraße** — Seitenstr. der Hindenburgstr. nach der Promenade — Pol. R. 2 — Linie 2, H. Endstelle Hindenburgstr.
- Lönsallee** — von Königsberger Str. nach Vogelsang — Wittenfelder Str. — Kl. Teichhof — Promenade — Pol. R. 2 — Linie 1, H. Teichhof, Schlieffenallee.
- Lothringer Weg** — von Schlieffenallee nach Schwabenweg — Pommernweg — Westfalenweg — Fußweg Schwabenweg — Bayernweg — Pol. R. 3 — Linie 2, H. Alte Welt oder Autobuslinie bis Pommernweg.
- Ludendorffstraße** — von Wittenfelder Str. bis Ludendorff-Höhe — Mackensenstr. (HJ.-Heim, Ehrenmal) — Pol. R. 2 — Linie 2, H. Endstelle Hindenburgstr. oder Linie 3, H. Wittenfelde.

**Lübecker Ufer** — (Westufer des Elbings) geht parallel mit Hermann-Balk-Ufer — Schifferstr. — Schwedenstr. — Lange Bahn — Börsenstr. — Heringstr. — Adlerstr. — Proviantstr. — Wallstr. — (Ruderverein „Nautilus“) — Pol. R. 1, Linie 1, H. Alter Markt.

**Maasstraße** — von Brandenburger Str. nach Nieder-Str. — Pol. R. 3 — Linie 1, H. Carlsonplatz.

**Mackensenstraße** — verbindet Hindenburgstr. mit Ludendorffstr. Pol. R. 2, Linie 2, H. Hindenburgstr. Weiche.

**Marienburger Damm** — vom Dornenwall bis Herrenstr. — Kornickstr. — Roßwiesenstr. — Schottlandstr. — Ritterstr. — Grabenstr. — Pol. R. 1 — Linie 1, H. Holländer Tor.

**Markttorstraße** — Querstr. vom Alten Markt, Schichaustr. — Altst. Wallstr. — Pol. R. 1 — Linie 1, H. Alter Markt.

**Mattendorfstraße** — von Ziesestr. nach Tirpitzallee — Querstr. — Pol. R. 3, Linie 2, H. Brauereistr.

**Mauerstraße** — von Stadthofstr. bis Wollweberstr. — Gr. Hommelstr. — Gr. Hommel-Stallstr. — Pol. R. 1 — Linie 1, 2, 3, H. Friedrich-Wilhelm-Platz.

**Maybachstraße** — Querstr. der Zeppelinstr. — Pol. R. 3 Linie 2, H. Am Wasserbauhof.

**Meisenweg** — verbindet Lärchenweg mit Finkenweg — Pol. R. 1 — Linie 1, H. Trusostr.

**Michelauer Weg** — Nebenstr. vom Schleusendamm — Pol. R. 1 — Linie 1, H. Alter Markt.

**Moltkestraße** — von Bismarckstr. bis Heinrich-von-Plauen-Schule — Pol. R. 2 — Linie 1, 2, 3, H. Bismarckstr.

**Mönchswiesenstraße** — Nebenstr. der Ziesestr. — Haltestelle der Haffuferbahn — Englisch Brunnen — Pol. R. 3 — Linie 2, H. Brauereistr.

**Mohrchenstraße** — verbindet Berliner Str. mit Wallstr. — Müllerstr. — Pol. R. 1 — Linie 1, H. Alter Markt.

- Mühlendamm** — von Adolf-Hitler-Str. bis Kantstr. — St. Annenplatz (St. Marienfriedhof, St. Annenkirche u. -Friedhof) — Grünstr. — Blumenstr. — Sonnenstr. — Bergstr. — Neuegutstr. — Pol. R. 2 — Linie 1, H. Bismarckstr. Linie 3, mehrere Haltestellen Mühlendamm.
- Mühlenstraße** — von Adolf-Hitler-Str. bis Neust. Wallstr. — Pol. R. 1 — Linie 1, 2, 3, H. Bismarckstr.
- Müllerstraße** — Nebenstr. der Mohrchenstr. — Schifferstr. — Pol. R. 1 — Linie 1, H. Alter Markt.
- Münchener Straße** — von Nürnberger Str. nach Bückeburgstr. — Coburgerstr. — Dietrich-Eckart-Str. (Alte-Kämpfer-Siedlg.) — Pol. R. 2 — Linie 1, H. Teichhof.
- Münzstraße** — Querstr. der Heilig-Geist-Str. — Am Münzmeister (bekanntes Bierlokal, in hist. Gebäude) — Pol. R. 1 — Linie 1, 2, 3, H. Friedrich-Wilhelm-Platz.
- Neidenburger Weg** — Nebenstr. Waplitzer Weg — Pol. R. 2 — Linie: Omnibuslinie Spittelhof.
- Neuegutstraße** — von Königsberger Str. nach Mühlendamm — Ilgnerstr. — Pol. R. 2 — Linie 1, H. Neue Gutstr.
- Neust. Schmiedestraße** — Verlängerung des Marienburger Damms — Pol. R. 1 — Linie 1, H. Holländer Tor.
- Niederstraße Erste** — Querstr. der Ziesestr. — Pol. R. 3 — Linie 2, H. Weiche Schichauschule.
- Niederstraße Zweite** — Querstr. der Ziesestr. — Pol. R. 3 — Linie 2, H. Weiche Schichauschule.
- Niederstraße Dritte** — Querstr. der Ziesestr. — Pol. R. 3 — Linie 2, H. Gr. Rosenstr.
- Nitschmannstraße** — von Johannisstr. bis Mühlenstr. — Friedrich-Räuber-Str. 1—4 u. 18—22 — Pol. R. 1 — Nr. 5—11 — Pol. R. 2 — Linie 1, 2, 3, H. Bismarckstr.
- Nietzschestraße** — von Königsberger Str. bis Fichtestr. — Pol. R. 2 — Linie 1, H. Heimstätten.
- Nürnberger Straße** (Alte Kämpfer-Siedlung) von Königsberger Chaussee bis Potsdamerstr. — Pol. R. 2 — Linie 1, H. Teichhof.



- Otto-Reinke-Weg** — verbindet Karl-Freyburger-Weg mit Schlageter-Weg (Nähe Schlieffenallee) — Pol. R. 3 — Linie 1, H. Schlieffenallee.
- Pangritzstraße** — von St. Pauli-Kirchstr. nach Lärchwalder Weg — Schrebergärten — Adalbert-Kirchstr. (St. Adalbert-Kirche u. -Friedhof) — Benkensteiner Str. — Schloßstr. — Pol. R. 3 — Linie 2, H. Alte Welt.
- Paulikirchstraße** — von Ziesestr. nach Rodelandsweg — Querstr. — Pangritzstr. — Weidengang — Ellerngang — Birkengang — Horst-Wessel-Str. (St. Pauli-Kirche, Adalbert-Schule, Stadtbücherei II) — Pol. R. 3 — Linie 2, H. Brauereistr. oder Autobuslinie H. Horst-Wessel-Schule oder Pommernweg.
- Pestalozzistraße** — von Friedrich-Wilhelm-Platz bis Sonnenstr. (Pestalozzischule) — Pol. R. 1 — Linie 1, 2, 3, H. Friedrich-Wilhelm-Platz.
- Petristraße** — von Johannisstr. bis Gr. Zahlerstr. — Pol. R. 2 — Linie 1, H. Holländer Tor.
- Pfefferstraße** — von Adolf-Hitler-Str. bis Stadtgarten — Pol. R. 1 — Linie 1, 2, 3, H. Friedrich-Wilhelm-Platz.
- Pillauer Straße** — Querstr. der Rostocker Str. — Pol. R. 3 — Linie 2, H. Brauereistr.
- Pommernweg** — von Hochstr. bis Lothringer Weg — Sachsenweg — Frankenweg — Pol. R. 3 — Linie 2, H. Alte Welt oder Autobuslinie bis Pommernweg.
- Poststraße** — von Friedrich-Wilhelm-Platz nach Sonnenstr. — Königsberger Str. — Wallstr. (Arbeitsamt-Oberlyzeum) — Pol. R. 1 — Linie 2, H. Arbeitsamt und Linie 1, H. Carlson-Platz.
- Potsdamer Straße** — von Nürnberger Str. bis Braunschweiger Str. (Alte Kämpfer-Siedlung) — Pol. R. 2 — Linie 1, H. Teichhof.
- Pfälzerweg** — von Thüringer Weg bis Hessenweg — Pol. R. 3 — Linie 2, H. Alte Welt oder Autobuslinie bis Pommernweg.
- Predigerstraße** — von Königsberger Str. bis Horst-Wessel-Str. — Pol. R. 3 — Linie 1, H. Königsberger Str., Carlson-Platz.

**Pott-Cowle-Straße** — von Hindenburgstr. bis Tannen-  
bergallee — Herderstr. (Städt. Krankenhaus, Eichamt)  
— Walter Flex-Str. — Lessingstr. — Gartenstr. —  
Friesenstr. (Dachpappenfabrik) — Pol. R. 2 — Linie 2,  
H. Trusostr.

**Preußenberg** — Querstr. vom Schwabenweg — Pol.  
R. 3 — Linie 1, H. Schlieffenallee oder Autobuslinie  
bis Pommernweg.

**Proviantstraße** — verbindet Wallstr. mit Lübecker  
Ufer — Pol. R. 1 — Linie 1, H. Alter Markt.

**Reiferbahnstraße** — von Schichaustr. bis Horst-Wessel-  
Str. (Carlsonplatz) — Pol. R. 3 — Linie 1, H. Carlsonplatz.

**Reimannsfelder Hof** — Nebenstr. vom Wesseler Weg  
nach Tolkemiter Chaussee — Pol. R. 3 — Linie 1,  
H. Schlieffenallee.

**Richthofenstraße** — von Fliegerstr. nach Kolonie  
Trettinkenhof — Pol. R. 1 — Linie 1, H. Trusostr.

**Ritterstraße** — von innerer Vorberg bis Marienburger  
Damm — Kreuzstr. — Vorbergstr. (Ritterschule) —  
Pol. R. 1 — Linie 1, 2, 3, H. Friedrich-Wilhelm-Platz.

**Röbener Hof** — Nebenstr. des Wesseler Weges —  
Pol. R. 2 — Linie 1, H. Schlieffenallee.

**Rodelandsweg** — von Schlieffenallee bis Lärchwalder  
Weg — Pol. R. 3 — Linie 2, H. Alte Welt od. Omnibus-  
linie bis Pommernweg.

**Roonstraße** — von Bismarckstr. bis Hohe Zinnstr. —  
Pol. R. 2 — Linie 1, 2, 3, H. Bismarckstr.

**Rostocker Straße** — Querstr. der Ziesestr. — Pol. R. 3  
— Linie 2, H. Brauereistr.

**Roßwiesenstraße** — zwischen Schottlandstr. u. Marien-  
burger Damm — Am Roßgarten — Pol. R. 1 — Linie 1,  
2, 3, H. Friedrich-Wilhelm-Platz.

**Roßgarten** — Nebenstr. der Roßwiesenstr. — Pol. R. 1  
— Linie 1, H. Holländer Tor.

**Rosenstraße Gr.** — von Ziesestr. nach Horst-Wessel-  
Str. — Pol. R. 3 — Linie 2, H. Gr. Rosenstr.

**Rosenstraße Kl.** — von Ziesestr. nach Gr. Rosenstr.  
— Pol. R. 3 — Linie 2, H. Weiche Schichauschule.

**Rosenstraße Neustädt.** — von Neust. Wallstr. nach Schulstr. — Neust. Kirchstr. — Pol. R. 1 — Linie 1, 2, 3, H. Friedrich-Wilhelm-Platz.

**Rottmeisterweg** — verbindet Hochstr. mit Rodelandsweg — Pol. R. 3 — Linie 2, H. Alte Welt od. Autobuslinie H. Horst-Wessel-Schule.

**Saarlandweg** — von Sachsenweg bis Lothringer Weg — Frankenweg — Pol. R. 3 — Linie 2, H. Alte Welt oder Autobuslinie bis Pommernweg.

**Sachsenweg** — von Saarlandweg bis Thüringer Weg — Pommernweg — Westfalenweg — Bayernweg — Pol. R. 3 — Linie 2, H. Alte Welt oder Autobuslinie bis Pommernweg.

**Siemensstraße** — Verlängerung der Damaschkestr. nach der Ziesestr. — Pol. R. 3 — Linie 2, H. Am Wasserbauhof.

**Seidlitzstraße** — an der Mackensenstr. — Neubaugelände Ludendorff-Höhe — Pol. R. 2, Linie 2, H. Endstelle Hindenburgstr.

**Serpiner Weg** — von Grunauer Weg nach Serpin — Spittelhöfer Weg — Pol. R. 2 — Linie 1, H. Endstelle Am Reichsbahnhof oder Omnibuslinie Spittelhof.

**Scharnhorststraße** — von Kantstr. bis Königsberger Str. (Schützenhaus Pulvergrund) Boyenstr. — Zugangsstr. zur Königsberger Str. — Zugangsstr. zum Volksbad u. Erich-Koch-Platz — Aufmarschgelände — Pol. R. 2 — Linie 1, H. Stolzenmorgen. u. Linie 3, H. Mühlendamm Bergstr.

**Schichaustraße** — von Alter Markt bis Reiferbahn — Königsberger Str. — Kleiner Lustgarten mit Schichau Denkmal u. Diana-Statue — Pol. R. 3 — Linie 1, H. Alter Markt.

**Schiffstraße** — verbindet Lübecker Ufer mit Berliner Str. — Pol. R. 1 — Linie 1, H. Alter Markt.

**Schillerstraße** — von Langemarckstr. bis Baumschulenberg — Pol. R. 2, Linie 2, H. Endstelle Hindenburgstr.

**Schiffsholm** — von Schleusendamm zum Elbingfluß — Pol. R. 1 — Linie 1, H. Alter Markt.

**Schlesierweg** — von Pommernweg nach Westfalenweg Fußweg — Pol. R. 3 — Linie 2, H. Alte Welt oder Autobuslinie bis Pommernweg.

- Schleusendamm** — von Grubenhagener Str. nach Kraffohlsdorfer Weg — Zufahrtstr. zur Fähre — Schiffsholm — Pol. R. 1 — Linie 1, H. Alter Markt.
- Schlieffenallee** — von Königsberger Str. nach Horst-Wessel-Str. — Zugangsweg nach Siedlung Wesseln, Lothringer Weg — Admiral-Scheer-Str. — Stolzenmorgen — Wegmannstr. — Heimstättenpark — Sachsenweg — Westfalenweg — Hochstr. — Am Nordfriedhof — Pol. R. 3, Linie 1, H. Schlieffenallee u. Autobuslinie H. Horst-Wessel-Schule od. Pommernweg.
- Schloßstraße** — verbindet Ziesestr. mit Pangritzstr. (Gemarkung Maulbeer-Plantage) — Pol. R. 3 — Linie 2, H. Alte Welt.
- Schmiedestraße** — von Friedrich-Wilhelm-Platz bis Alter Markt — Pol. R. 1 — Linie 1, 2, 3, H. Friedrich-Wilhelm-Platz.
- Neustädt. Schmiedestraße** — von Herrenstr. bis Junkerstr. (Heilige-Dreikönigen-Kirche) — Pol. R. 1 — Linie 1, 2, 3, H. Friedrich-Wilhelm-Platz.
- Schopenhauerstraße** — verbindet Fichtestr. mit Scharnhorststr. — Pol. R. 2 — Linie 1, H. Damaschkestr.
- Schönwalder Hof** — Nebenstr. des Wesseler Weges, neben Reimannsfelder Hof — Pol. R. 3 — Linie 1, H. Schlieffenallee.
- Schottlandstraße** — von Roßwiesenstr. bis Neustädt. Wallstr. — Verlängerung Fußweg bis Komnickstr. — Marienburger Damm schneidet Schottlandstr. (Luisenschule) — Pol. R. 1 — Linie 1, H. Holländer Tor.
- Schulstraße** — von Junkerstr. nach Herrenstr. (Heilige-Dreikönigen-Kirche) — Pol. R. 1, Linie 1, 2, 3, H. Friedr.-Wilhelm-Platz.
- Schwabenweg** — von Frankenweg nach Hessenweg — Lothringer Weg — Pol. R. 3 — Linie 2, H. Alte Welt oder Autobuslinie bis Pommernweg.
- Schwedenstraße** — verbindet Berliner Str. mit Lübecker Ufer — Pol. R. 1 — Linie 1, H. Alter Markt.
- Skagerrackstraße** — verbindet Admiral-Scheer-Str. mit der Schlieffenallee — Pol. R. 3 — Linie 1, H. Damaschkestr.
- Soldauer Weg** — von Neidenburger Weg bis Usdauer Weg — Pol. R. 2 — Linie: Omnibuslinie Spittelhof.

**Spieringstraße** --- von Alter Markt bis Wasserstr.  
(Alte Patrizierhäuser mit Beischlägen, Kamelhaus)  
— Pol. R. 1 — Linie 1, H. Alter Markt.

**Sonnenstraße** — von Königsberger Str. bis Mühlen-  
damm — Hansastr. — Kegelstr. — Traubenstr. —  
Hohe Zinnstr. — Bismarckstr. — Grünstr. (Pestbude-  
Hospital, Annenschule). Nr. 1-3 Pol. R. 1 — Linie 1,  
H. Königsberger Str., Neue Gutstr. Linie 3, H. Mühlen-  
damm, Bergstr. Nr. 4-15 u. 65-83 Pol. R. 3. Nr. 16-64 a  
Pol. R. 2.

**Spittelhöfer Weg** — von Tannenbergallee nach  
Serpiner Weg — Gärtnerei Spittelhof — Grunauer Weg  
— Pol. R. 2 — Linie 1, H. Endstelle Am Reichsbahnhof  
oder Omnibuslinie Spittelhof.

**Stadthofstraße** — von Burgstr. bis Göringplatz (Neue  
Elbinger Zeitung) — Herrenstr. — Pol. R. 1 —  
Linie 1, 2, 3, H. Friedrich-Wilhelm-Platz.

**Stallstraße Neustädt.** — von Sturmstr. nach Neustädt.  
Wallstr. — Hospitalstr. — Mühlenstr. — Pol. R. 1 —  
Linie 1, 2, 3, H. Friedrich-Wilhelm-Platz.

**Sternstraße** — von Horst-Wessel-Str. nach Hochstr. —  
Königsberger Str. (Margaretenschule) — Pol. R. 3 —  
Linie 1, H. Königsberger Str./Neue Gutstr.

**Sternschanze** — Parallelstr. der Sternstr. — Pol. R. 3 —  
Linie 1, H. Königsberger Str./Neue Gutstr.

**Storchstraße** — Verlängerung der Roßwiesenstr. bis  
Innerer Vorberg — Pol. R. 1 — Linie 1, 2, 3, H. Friedrich-  
Wilhelm-Platz.

**Sturmstraße** — von Adolf-Hitler-Str. nach Göringplatz  
(Rathaus) — Passage — Pol. R. 1 — Linie 1, 2, 3, H.  
Friedrich-Wilhelm-Platz.

**Süvernweg** — von Sternstr. nach Toeppenweg — Pol.  
R. 3 — Linie 1, H. Neue Gutstr.

**Talstraße** — von Georgendamm bis Gr. Zahlerstr. —  
Hochmeisterstr. — Pol. R. 2 — Linie 2, H. Georgen-  
damm Weiche, oder Linie 1, Holländer Tor.

**Tannenbergallee** — von Holländer Tor bis Grunau Höhe — Fliegerstr. — Feldstr. (Jugendspielplatz, Tennisplatz) — Trusostr. — Pott-Cowle-Str. — Lange-marckstr. — Baumschulenweg — Eichwalderweg — Dambitzer Str. — Waplitzer Weg — Spittelhöfer Weg — Reichsautobahn — Pol. R. 2 — Linie 1, H. Trusostr., Holländer Tor, oder Omnibuslinie Spittelhof.

**Taubenstraße** — von Adolf-Hitler-Str. nach dem Stadtgarten — Pol. R. 1 — Linie 1, 2, 3, H. Adolf-Hitler-Str. Bismarckstr.

**Tirpitzallee** — von Ziese- nach Horst-Wessel-Str. — Verlängerung der Schlieffenallee — Pol. R. 3 — Linie 2, H. Am Wasserbauhof.

**Toeppenweg** — verbindet Süvernweg mit Eduard-Stachstr. — Pol. R. 3 — Linie 1, H. Königsberger Str., Ecke Hochstr.

**Thorner Weg** — von Wittenfelder Str. nach Graudener Weg (Erich-Koch-Platz — Volksbad, Pulvergrund, Siedlung Wittenfelde) — Pol. R. 2 — Linie 3, H. Endstelle Wittenfelder Str.

**Thüringer Weg** — von Benkensteiner Str. nach Tolke-miter Chaussee (Schrebergärten Schichau) — Pol. R. 3 — Linie 2, H. Alte Welt oder Autobuslinie bis Pommernweg.

**Thumbergweg** — von Wittenfelder Str. nach Gasthaus Thumberg u. Pfarrhäuschen — Pol. R. 2 — Linie 3, Endstelle Wittenfelder Str.

**Tiegenhöfer Chaussee** — im Zuge der Adlerstr. u. Wallstr. nach Tiegenhof — Pol. R. 1 — Linie 1, H. Friedrich-Wilhelm-Platz.

**Töpferstraße** — verbindet Adolf-Hitler-Str. mit Stadtgarten — Pol. R. 1 — Linie 1, 2, 3, H. Friedrich-Wilhelm-Platz.

**Traubenstraße** — von Hansastr. bis Sonnenstr. — Nr. 1—6 u. 16—19 Pol. R. 1, Nr. 7—15 Pol. R. 3 — Linie 1, 2, 3, H. Friedrich-Wilhelm-Platz.

**Trettinkenhöf** — von Marienburger Damm nach Flieger-str. — Boelkestr. — Immelmannstr. — Schulzstr. — Pol. R. 1, Linie 1, H. Holländer Tor.

- Wrangelstraße** — Nebenstr. der Mackensenstr. — Pol. R. 2 — Linie 2, H. Endstelle Hindenburgstr.
- Yorkstraße** — von Hindenburgstr. nach Blücherstr. — Pol. R. 2 — Linie 2, H. Endstelle Hindenburgstr.
- Zahlerstraße Gr.** — von Tannenbergallee bis Georgendamm (Diakonissen-Krankenhaus) — Petristr. — Carlstr. — Lindenstr. — Talstr. — Pol. R. 2 — Linie 2, H. Georgendamm Weiche oder Linie 1, H. Holländer Tor.
- Zahlerstraße Kl.** — von Johannisstr. bis Gr. Zahlerstr. — Pol. R. 2 — Linie 1, Holländer Tor.
- Ziegelscheunstraße** — von Horst-Wessel-Str. bis Gr. Wunderberg-Zigarrenmacherstr. — Pol. R. 3 — Linie 2, H. Schichauschule Weiche.
- Ziesestraße** — von Horst-Wessel-Str. nach Chaussee von Terranova — Erste, Zweite u. Dritte Niederstr. — Kl. u. Gr. Rosenstr. — Mattendorfstr. — Brauereistr. — St. Paulistr. — Rostocker-Str. — Pillauer-Str. — Schloßstr. (Brauerei Engl. Brunnen, Gauführerschule) — Pol. R. 3 — Linie 2, mehrere Haltestellen.
- Zimmerstraße** — von Herrenstr. bis Holzstr. — Grabenstr. — Pol. R. 1 — Linie 1, 2, 3, H. Friedrich-Wilhelm-Platz.
- Ziethenstraße** — Parallelstr. der Hindenburgstr. — Neubaugelände Ludendorff-Höhe — Pol. R. 2 — Linie 2, Endstelle Hindenburgstr.
- Zeppelinstraße** — Nebenstr. der Kruppstr. — Pol. R. 3 — Linie 2, Am Wasserbauhof.

## Gebrauchtwaren-Tauschzentrale der Stadt Elbing

Alter Markt 51/53

in den Geschäftsräumen der Firma Herzfeld u. Schwan

nimmt gewerbliche Gebrauchsgegenstände aller Art, wie Spinnstoff- u. Schuhwaren, Haushaltsgegenstände, Nähmaschinen, Fahrräder, Lederwaren, Sportartikel, Spielwaren, Möbel, Teppiche, Gardinen, Musikinstrumente u. a. m. entgegen.

Tauschgebühr 10 % des Schätzwertes.



# **Elbinger Wach- und Schließ-Gesellschaft**

Inhaber: Dipl.-Kfm. Joachim Friedrich

übernimmt das

## **Schließen und die Überwachung**

von Häusern, Geschäften, Fabriken, Banken,  
Speichern, Stallungen, Garagen, Werkstät-  
ten, Lagerplätzen, Neubauten und dergl.

**durch Revierwachen und  
Standposten**

**Elbing, Fleischerstr. 18, Fernruf 32 70**

Dienststellen in

Marienburg  
Marienwerder  
Pr. Holland  
Riesenburg

Wormditt  
Graudenz  
Dt. Eylau

Pr. Stargard  
Löbau Wpr.  
Neumark Wpr



Das Haus

der guten Musik

---

Rathaus-Kaffee  
und Konditorei

---



h.: Oskar Korsch

Elbing am Rathaus

Täglich ab 16 Uhr:

*Künstler-Konzert*



# **Carl Dorno**

**Elbing Westpr.**

**Komnickstraße 2 / Postschließfach 212**

**R B Nr. 2/0030/5062**

**Fernruf Nr. 2488**

**Kolonialwaren-Großhandlung**


**Margarine und Speisefette**

**Heringe**

**Spirituosen**

**Seifen und Waschmittel**

KLEINER



ELBLĄG

WOJEWÓDZKA  
BIBLIOTEKA PUBLICZNA

Biblioteka Elbląska  
II.1Elbląg



111-001639-00-0

*Strom  
sparen!*

**Erst denken - dann schalten!**