

INHALTSVERZEICHNIS

VON

PETERMANN'S „GEOGRAPHISCHEN MITTHEILUNGEN“

1875—1884.

(10 JAHRESBÄNDE UND 8 ERGÄNZUNGSBÄNDE.)

NEBST 4 KARTEN

ZUR ÜBERSICHT DER IN DIESEN BÄNDE ENTHALTENEN EINZELNEN KARTEN UND PLÄNE.

J. 2

GOTHA: JUSTUS PERTHES.

1886.

Preis 4 Mark.

Als Beiträge für diese Zeitschrift

werden *Abhandlungen, Aufsätze, Notizen, Litteraturberichte* und *Karten* in ausgeführter Zeichnung oder skizziert, welche sich auf die Gebiete der Geophysik, Anthropogeographie, speziellen Landeskunde, astronomischen Geographie, Meteorologie, Nautik, Geologie, Anthropologie, Ethnographie, Staatenkunde und Statistik beziehen, erbeten. Ganz besonders sind verlässliche Notizen oder briefliche Berichte aus den *aufsereuropäischen* Ländern, wenn auch noch so kurz, nicht nur von Geographen von Fach, sondern auch von offiziellen Personen, Konsuln, Kaufleuten, Marine-Offizieren und Missionaren, durch welche uns bereits so wertvolle und mannigfaltige Berichte zugegangen sind, stets willkommen.

Reisejournale zur Einsicht und Benutzung, sowie die bloßen *unberechneten Elemente astronomischer, hypsometrischer und anderer Beobachtungen* und *Nachrichten über momentane Ereignisse* (z. B. Erdbeben, Orkane), sowie über *politische Territorialveränderungen* etc. werden stets dankbar entgegengenommen. Ferner ist die Mitteilung *gedruckter*, aber seltener oder schwer zugänglicher *Karten*, sowie *aufsereuropäischer*, geographische Berichte enthaltender *Zeitungen* oder anderer mehr ephemerer *Flugschriften* sehr erwünscht.

Die Beiträge sollen womöglich in deutscher Sprache geschrieben sein, doch steht auch die Abfassung in einer andern Kultursprache ihrer Benutzung nicht im Wege.

Originalbeiträge werden pro Druckbogen in Bourgeois-Schrift mit *68 Mark*, **Übersetzungen** oder **Auszüge** mit *der Hälfte dieses Betrages*, **Litteraturberichte** mit *10 Pf.* pro Zeile in Kolonel-Schrift, jede für die „Mitteilungen“ geeignete **Originalkarte** gleich einem Druckbogen mit *68 Mark*, **Kartenmaterial** und **Kompilationen** mit *der Hälfte dieses Betrages* honoriert. In aufsergewöhnlichen Fällen behält sich die Redaktion die Bestimmung des Honorars für Originalkarten vor.

An *Verlagsbuchhandlungen* und *Autoren* richten wir die Bitte um Mitteilung ihrer Verlagsartikel bez. Werke, Karten oder Separatabdrücke von Aufsätzen mit Ausschluss derjenigen lediglich schulgeographischen Inhalts behufs Aufnahme in den Litteratur- oder Monatsbericht, wobei wir jedoch im vorhinein bemerken, dass über Lieferungswerke erst nach Abschluss derselben referiert werden kann.

FÜR DIE REDAKTION: PROF. DR. A. SUPAN.

JUSTUS PERTHES' GEOGRAPHISCHE ANSTALT.

INHALTSVERZEICHNIS

VON

PETERMANN'S „GEOGRAPHISCHEN MITTHEILUNGEN“

1875—1884.

(10 JAHRESBÄNDE UND 8 ERGÄNZUNGSBÄNDE.)

NEBST 4 KARTEN

ZUR ÜBERSICHT DER IN DIESEN BÄNDE ENTHALTENEN 587 EINZELNEN KARTEN, PLÄNE, PROFILE &c.

GOTHA: JUSTUS PERTHES.

1886.

Index zum Inhaltsverzeichnis.

Bemerkungen.

Wenn sich ein Artikel auf zwei oder mehrere Länder bezieht, ist er bei jedem derselben angeführt.

Die unter »Allgemeines« (Klimatologie, Erdmagnetismus, Ethnographisches, Zoologisches, Botanisches, Vulkanisches) aufgeführten Aufsätze, Notizen und Besprechungen sind, wenn sie sich zugleich auf einen bestimmten Erdteil oder ein spezielles Land beziehen, unter diesen wiederholt.

Für die politische Einteilung Europas ist der seit 1878 bestehende Zustand zu Grunde gelegt.

Helgoland ist unter Großbritannien und Deutschland, Gibraltar unter Spanien, Malta unter Italien, die Azoren und Madeira unter Portugal zu suchen.

Neuguinea und Arn-Inseln sind unter »Australien und Polynesien« zu suchen.

Inseln, die ihrer Lage nach nicht wohl einem Kontinent oder einer größern Gruppe beigezählt werden können, wie St. Helena, Tristan da Cunha, Aurora-Inseln, Kerguelen, Crozet-Inseln, St. Paul, Neu-Amsterdam &c., sind der Abteilung über die Ozeane eingereiht.

	Karten.	Seite		Seite
I. Europa		1	9. Galla- und Somali-Länder	34
II. Asien		2	10. Ostäquatorialafrika, Seengebiet	35
III. Afrika		4	11. Südafrika	36
IV. Australien		6	12. Afrikanische Inseln	37
V. Amerika		7	<i>IV. Australien und Inseln des Großen Ozeans.</i>	
VI. Polargebiete		7	1. Australien und Inseln im Ganzen	37
VII. Ozeane, Einzelne Inseln		8	2. Festland, Reisen durchs Innere	37
VIII. Allgemeines (Erdkarten, Meteorologisches, Ethnographisches, Geologisches, Vulkanismus, Erdbeben, Botanisches, Astronomisches, Kartentechnik, Statistik, Medizinische Geographie)		8	3. Queensland	38
			4. Neusüdwales	38
			5. Victoria	38
			6. Südastralien	38
			7. Westaustralien	38
			8. Nordaustralien	38
			9. Tasmania und Nouseeland	38
			10. Neuguinea	39
			11. Inseln des Großen Ozeans	39
Aufsätze, Notizen, Monatsberichte und Litteratur.			<i>V. Amerika.</i>	
<i>I. Europa.</i>			1. Nord- und Südamerika	40
1. Ganz Europa oder größere Teile		10	2. Nordamerika	40
2. Deutsches Reich		11	3. Alaska	40
3. Preußen		12	4. Britisch-Nordamerika und Bermuda-Inseln	41
4. Nord- und Nordwestdeutsche Staaten		12	5. Vereinigte Staaten	41
5. Sachsen und Thüringen		12	6. Mittelamerika (Mexiko, kleinere Republiken, Westindien)	42
6. Bayern, Württemberg, Baden, Hessen		12	7. Mexiko	42
7. Elsass-Lothringen		13	8. Mittelamerikanische Republiken	42
8. Österreichisch-Ungarische Monarchie		13	9. Westindien	43
9. Schweiz		14	10. Südamerika	43
10. Dänemark, Schweden und Norwegen		14	11. Colombia	43
11. Niederlande und Belgien		15	12. Westliche Küstenstaaten, Andes	43
12. Grofs-Britannien und Irland		15	13. La Plata-Staaten, Patagonien, Feuerland, Falkland-Inseln	44
13. Frankreich		16	14. Brasilien	45
14. Spanien und Portugal		16	15. Guiana und Venezuela	45
15. Italien		17	<i>VI. Polargebiete.</i>	
16. Staaten der Balkanhalbinsel		18	1. Nordpolargebiet, ganz oder größere Teile	46
17. Griechenland		18	2. Europäisches Polarmeer (Island, Jan Mayen, Spitzbergen)	47
18. Europäisches Rußland		18	3. Franz Josef-Land, Nowaja Semlja	47
19. Kaukasien		19	4. Sibirisches Eismeer, Bering-Strafse	47
<i>II. Asien.</i>			5. Arktisches Amerika	49
1. Ganz Asien oder größere Teile		19	6. Grönland	49
2. Kleinasien, Armenien		20	7. Südpol	49
3. Cypern		20	<i>VII. Ozeane, zerstreute Inseln, Nautik.</i>	
4. Syrien, Mesopotamien, Palästina		20	1. Ozeanographie. Mehrere Ozeane	50
5. Arabien		21	2. Atlantischer Ozean	50
6. Sibirien, Amurprovinz		21	3. Indischer Ozean	51
7. Russisch-Turkestan, Transkaspien		22	4. Großer Ozean	51
8. Iran und Turan (Persien, Turanische Staaten, Pamir, Afghanistan, Beludschistan, Kafiristan)		22	<i>VIII. Allgemeines.</i>	
9. Vorderindien, Himalaya, Tibet		23	1. Personalien	51
10. Hinterindien		24	2. Geogr. Gesellschaften, Versammlungen, Ausstellungen	51
11. Eigentliches China		25	3. Mathematische und physikalische Geographie	52
12. Nebenländer von China		25	4. Erdmagnetismus	53
13. Korea		26	5. Kartenzeichnen, Atlanten, Weltkarten	53
14. Japan		26	6. Klimatologie, Meteorologie	53
15. Sunda-Inseln und Molukken		27	7. Ethnographisches	55
16. Philippinen		28	8. Zoologisches, Verbreitung der Tiere	56
<i>III. Afrika.</i>			9. Botanisches, Verbreitung der Pflanzen	56
1. Ganz Afrika oder größere Teile		28	10. Geologisches, Vulkanismus, Erdbeben	57
2. Nordostafrika (Ägypten, Gebiet des Roten Meeres)		29	11. Statistisches, Geogr. Lehr- und Handbücher	59
3. Nil-Quellgebiet (Ägyptische Äquatorialprovinzen)		30	12. Reisen in mehreren Erdteilen, Weltreisen	60
4. Atlasländer, Tripoli mit Fessan		30	13. Zeitschriften	60
5. Sahara und Sudan		31	14. Verschiedenes	61
6. Senegambien und Guinea		32		
7. Äquatorialgebiete		33		
8. Westäquatorialafrika, Kongobecken		33		

KARTEN,

Illustrationen, Profile, Durchschnitte etc.

Abkürzungen: Ergbd.: Ergänzungsband, S.: Seite, T.: Tafel.

Die erste Zahl nach dem Titel bezeichnet den Maßstab der Karte, die zweite den Jahrgang der Zeitschrift.

I. EUROPA.

1. Europa.

Habenicht, Die Verbreitung der sedimentären Formationen in Europa	1 : 15 000 000.	1876 T.	5
Habenicht, Europa während der beiden Eiszeiten	1 : 15 000 000.	1878 „	6
Hoffmann, Phänologische Karte von Mitteleuropa	1 : 3 700 000.	1881 „	2
Löwl, 13 Profile über den Terrassenbau der Alpenthäler		1882 S. 132—143	
Schreiber, Windrosen im zentralen Europa	Ergbd. XV, Nr. 66, T.		1
Schreiber, Abhängigkeit der Witterung von Luftdruck und Windrichtung	„ XV, „ 66, „		2
Die Seefischerei-Gebiete Europas nebst Angabe der wichtigsten Fischerhäfen	1 : 12 000 000.	Ergbd. XIII, „	60
Die wichtigsten Fischereigründe und -häfen der Nordsee	1 : 6 000 000.	Ergbd. XIII, Nr. 60	

2. Deutsches Reich.

van Bebber, Die Verteilung des Regens über Deutschland nach den Jahreszeiten	1 : 6 300 000.	1878 T.	14
Henke, Karte der öffentlichen höhern Unterrichts-Anstalten, 1875	1 : 3 700 000.	1876 „	9
Schunke, Deutschlands Wasserstraßen	1 : 3 700 000.	1877 „	15
Vogel, Das Deutsche Reich, Eisenbahnen und Dampfschiffahrten	1 : 3 700 000.	1878 „	10
Poesche, Herkunft der deutschen Auswanderer nach den Vereinigten Staaten 1881—83		1884 S. 322	
Delitsch, Die Umgebung von Halle, Leipzig, Weissenfels zur Darstellung des Zusammenströmens der Bevölkerung vom platten Lande nach den großen Städten und Industriebezirken 1864—1875	1 : 357 000.	1880 T.	6
Nivellements der trigonometrischen Abtheilung der K. Pr. Landesaufnahme	1 : 3 700 000.		
— Nebenkarte I und II	1 : 200 000.	1877 „	13
Kaupert, Plan des königl. Schlosses Wilhelmshöhe bei Cassel	1 : 6 000.	1875 „	2
Grenzveränderung zwischen Pommern und Westpreußen	1 : 100 000.	Ergbd. XII, Nr. 55, „	1
Pommern, Grenzveränderung bei Varzin	1 : 300 000.	„ XII, „ 55, „	1
Stettin, Neue Grenze des Reg.-Bez. bei Demmin	1 : 100 000.	„ XII, „ 55, „	1
Die neue Grenze bei Anklam	1 : 100 000.	„ XI, „ 49, „	1
Neue preussische Grenze bei Wolde	1 : 100 000.	„ XII, „ 55, „	1
Neue Grenze zwischen den Kreisen Weissenfels und Naumburg	1 : 100 000.	„ XII, „ 55, „	1
Grenzveränderung zwischen Preußen und Mecklenburg	1 : 100 000.	„ XII, „ 55, „	1
Austerngründe des schleswischen Wattenmeeres	1 : 1 800 000.	„ XIII, „ 60	
Karte des Weser-Stromes von Bremen bis Bremerhaven	1 : 50 000.	1880 T.	14
Schacht, Profil der Linie des Hunte-Ems-			

Petermanns Geogr. Mittheilungen. Inhaltsverzeichnis 1876—84.

Kanals; Profil zwischen Lahe und Vebne; Profil zwischen Vebne und Haaren	1 : 133 333.	1883 S.	7
Regel, Fr., Besiedelung des Thüringerwaldes	1 : 150 000.	Ergbd. XVII, Nr. 76	
Habenicht, Formationen und Parallelfaltenbildungen aus dem Sächsischen Erzgebirge		1876 T.	5
Bayberger, Die Moränenzüge des Inn-gletschers von Kufstein bis Haag	1 : 200 000.	Ergbd. XV, Nr. 70	
Bayberger, Die Anordnung der Findlinge im Gebiete des Inn-gletschers		Ergbd. XV, Nr. 70, S.	31
Weber, Die Waldungen des Bayrischen Spessart	1 : 200 000.	1880 T.	10
Elsals-Lothringen, zur Übersicht der Sprachgrenze	1 : 925 000.	1875 „	17

3. Österreich-Ungarn.

Hátsek, Prozentverhältnis der des Lesens und Schreibens kundigen Bevölkerung in Österreich-Ungarn, 1880/81	1 : 3 700 000.	1884 T.	9
Hallein und Berchtesgaden, Heliogravüre des K. K. Militär-geographischen Institutes zu Wien	1 : 100 000.	1878 „	12
Hochreiter, Nationalitäten-Karte von Böhmen	1 : 1 850 000.	1883 S.	321
Held, Nationalitäten-Karte von Mähren und Schlesien	1 : 1 750 000.	1884 „	161
Die Eishöhlen bei Frain in Mähren		1882 „	170
Petermann, Deutsche und Romanen in Südtirol und Venetien nach Chr. Schneller	1 : 740 000.	1877 T.	17
Waltenberger, Kämme und Thäler der Vorarlberger und Lechthaler Alpen, Rhätikon-Kette und Silvretta-Gruppe	1 : 600 000.	Ergbd. IX, Nr. 40, „	1
Waltenberger, Geologische Übersichtskarte der Gebirgsgruppe zwischen Rhein- und Ober-Innthal	1 : 600 000.	Ergbd. IX, „ 40, „	2
Waltenberger, Hypsometrische Karte der Oberlechthaler Alpen, Rhätikon-Kette und Silvretta-Gruppe	1 : 200 000.	Ergbd. IX, „ 40, „	3
Hátsek, Statistische Karten von Ungarn auf Grund der Volkszählungsdaten vom Jahre 1880/1. Relative Dichtigkeit der Bevölkerung und die Verteilung der Städte 1 : 5 000 000. — — Zu- und Abnahme der Bevölkerung während der Periode 1870/80. — — Verhältnis der männlichen zur weiblichen Bevölkerung. — — Verteilung der Nationalitäten. — — Verteilung der Konfessionen		1882 T.	19
Staub, Phänologische Karte von Ungarn	1 : 6 000 000.	1882 S.	336

4. Schweiz.

Habenicht, Die Gletscher der Schweiz während der Eiszeiten		1878 T.	6
Habenicht, Formationen und Parallelfaltenbildungen aus dem Schweizer Jura		1876 „	5
Karte der St. Gotthard-Bahn	1 : 100 000.	Ergbd. XIV, Nr. 65, T. 1—3	

Strecke zwischen Göschenen und Andermatt	1 : 25 000.	Ergbd. XIV, Nr. 65, S. 72
Kärtchen der drei Kehrtunnel bei Wassen	1 : 25 000.	Ergbd. XIV, „ 65, „ 17
Le Val d'Anniviers	1 : 100 000.	„ XV, „ 68

5. Dänemark, Schweden und Norwegen.

Die Fischereigründe von Dänemark	1 : 6 000 000.	Ergbd. XIII, Nr. 60
Die Fischereigründe bei Lofoten und Westeraalen	1 : 6 000 000.	Ergbd. XIII, Nr. 60

6. Niederlande und Belgien.

Kuyper, Entwurf zur Trockenlegung des südl. Teils der Zuidersee	1 : 425 000.	1876 T. 16
Kuyper, Projektirte Ableitung der Maas	1 : 400 000.	1883 S. 140
Nasse, Entwässerung von Rynland und Woerden	1 : 750 000.	1884 „ 11
van Kampen, Aduatuca. Caes. bell. Gall. V, 24—37; VI, 32—42	1 : 50 000.	1879 T. 12

7. Großbritannien.

Das wichtigste Fischereigebiet im südwestlichen Schottland		Ergbd. XIII, Nr. 60
--	--	---------------------

8. Frankreich.

Übersicht der neuen französischen Landesbefestigung	1 : 1 500 000.	1881 T. 7
Die Wasserstraßen Frankreichs	1 : 3 700 000.	1881 „ 19
Die Wasserstraßen von Flandern	1 : 1 500 000.	1881 „ 9
Die Wasserstraßen der Umgegend von Paris	1 : 1 500 000.	1881 „ 19
Habenicht, Formationen und Parallelfaltenbildungen aus der Mont Blanc-Gruppe. — Aus der Dauphiné		1876 „ 5
Habenicht, Profil des Pariser Beckens		1876 „ 5
Grenze zwischen Frankreich und Spanien in der Bai von Figuiér	1 : 50 000.	Ergbd. XIV, Nr. 62, S. 13

9. Spanien und Portugal.

Neussel, Südwestl. Teil der Provinz Ciudad Real	1 : 250 000.	1884 T. 14
Grenze zwischen Frankreich und Spanien in der Bai von Figuiér	1 : 50 000.	Ergbd. XIV, Nr. 62, S. 13
Delta des Ebro	1 : 1 500 000.	„ XII, „ 56, T. 2
Thunfischerei an der Südküste von Portugal	1 : 1 500 000.	„ XIII, „ 60
Die Serra da Estrella	1 : 500 000.	„ XIV, „ 61

10. Italien.

Karte der St. Gotthard-Bahn	1 : 100 000.	„ XIV, „ 65, T. 1—3
Habenicht, Die Gletscher der Lombardei während der Eiszeiten		1878 T. 6
Petermann, Deutsche und Romanen in Südtirol und Venetien nach Chr. Schneller	1 : 740 000.	1877 „ 17
Grenze zwischen Italien und der Schweiz im Val di Campo	1 : 100 000.	Ergbd. XI, Nr. 49, „ 1
Zerteilung des Lago di Como durch das Delta der Adda	1 : 300 000.	„ XII, „ 56, „ 1
Profil durch das Po-Delta bei Venedig		„ XII, „ 56, „ 1

11. Staaten der Balkanhalbinsel.

Toula, Geologische Übersichtskarte der Balkanhalbinsel	1 : 2 500 000.	1882 T. 16
--	----------------	------------

Petermann, Die neueste Einteilung der türkischen Gebiete und die Konfessionen der Türkei	1 : 2 500 000.	1876 T. 13
Die politischen Verhältnisse der Balkanhalbinsel im 14. Jahrhundert	1 : 5 000 000.	1878 „ 8
Reich des Stephan Duschán um 1346	1 : 10 000 000.	1878 „ 8
Petermann, Grenzbestimmungen des Friedens von S. Stefano, 3. März 1878	1 : 6 000 000.	1878 „ 11a
Petermann, Neue Staaten-Grenzen nach dem Berliner Verträge 13. Juli 1878	1 : 7 500 000.	1878 „ 20
Delta der Donau	1 : 3 700 000.	Ergbd. XII, Nr. 56, „ 2
Delta des Kilia-Armes	1 : 500 000.	„ XII, „ 56, „ 3
Kanitz, Originalkarte von Donau-Bulgarien, dem Balkan und Südost-Serbien	1 : 625 000.	1877 „ 16a
Kutschera, Ost-Rumeliens administrative Einteilung	1 : 1 600 000.	1880 „ 17
Neue Grenze zwischen der Türkei und Griechenland nach dem Beschlufs der Berliner Konferenz, Juli 1879	1 : 1 750 000.	Ergbd. XIV, Nr. 62, S. 128
Landfest gewordene Inseln im Delta des Aspropotamos	1 : 600 000.	„ XII, „ 56, T. 1

12. Europäisches Rußland.

Wild, Temperaturverhältnisse des Russischen Reiches	1 : 60 000 000.	1881 T. 13
Petermann, Ethnographische Karte des Russischen Reiches nach Rittich und Venjukoff	1 : 20 000 000.	1877 „ 1
Petermann, Ethnographische Karte von Rußland nach A. F. Rittich. 2 Bl.	1 : 3 700 000.	Ergbd. XII, Nr. 54, T. 1 u. 2
Petermann, Verteilung der Grofs-, Weifs- und Klein-Russen nach A. F. Rittich	1 : 3 700 000.	1878 T. 18
Petermann, Rußlands Eisenbahnen und Wasserstraßen	1 : 10 000 000.	1877 „ 21
Delta der Petschora	1 : 3 700 000.	Ergbd. XII, Nr. 56, „ 2
Chavanne, Säkularer Gang der eisfreien Zeit auf der Dwina bei Archangelsk, 1734—1800; 1800—1854		1875 „ 14
Skizze der Quellseen des Woikar und des Kokpega auf dem Ural-Gebirge		1880 S. 294
Choroschchin, Die Verteilung der Kosaken am Don, an der Wolga, Ural, Kuban und Terek	1 : 10 000 000.	Ergbd. XVI, Nr. 71
Choroschchin, Die Kosakenländer am Asowschen Meer	1 : 3 700 000.	„ XVI, „ 71
Martin, Die Pest an der Wolga, 1878 u. 79	1 : 3 700 000.	1879 T. 14
Delta der Wolga	1 : 3 700 000.	„ XII, „ 56, „ 2
Petermann, Odessa u. Umgegend	1 : 500 000.	„ XII, „ 54, „ 2
Land der Gothen in der Krym	1 : 2 500 000.	1878 „ 8

13. Kaukasusländer.

v. Seidlitz, Ethnographische Karte von Kaukasien	1 : 3 700 000.	1880 T. 15
Petermann, Spezialkarte von Armenien	1 : 1 200 000.	1878 „ 16
Stebnitzki, Die russisch-türkische Grenze in Armenien von 1878	1 : 1 200 000.	1882 „ 7
Petermann, Tiflis u. Umgegend	1 : 500 000.	Ergbd. XII, Nr. 54, „ 2
Petermann, Der Ararat und seine Umgegend	1 : 500 000.	Ergbd. XII, „ 54, „ 2

II. ASIEN.

1. Kleinasien, Mesopotamien, Arabien.

Petermann, Schichtenkarte von Kleinasien	1 : 3 700 000.	1875 T. 13
Petermann, Staatengrenzen nach dem Berliner Verträge 1878	1 : 7 500 000.	1878 „ 20
Petermann, Spezialkarte von Armenien	1 : 1 200 000.	1878 „ 16
Stebnitzki, Die russisch-türkische Grenze in Armenien von 1878	1 : 1 200 000.	1882 „ 7

Petermann, Originalkarte von Sawrieffs Aufnahme des Bin-göl-dagh	1 : 100 000.	1877 T. 20
Delta der Kysyl-Irmak und Jeschil-Irmak	1 : 3 700 000.	Ergbd. XII, Nr. 56, „ 2
Beginnende Abschnürung des Golfes von Smyrna durch das Delta des Gedis Tschai	1 : 300 000.	„ XII, „ 56, „ 1

Petermann, Übersicht von Černiks Expedition, 1872/3	1 : 7 500 000.	Ergbd. X, Nr. 44, T. 1
Petermann, Originalkarte der Euphrat- und Tigris-Gebiete von Alexandretta, bis Diarbekr und Bagdad im Norden und Osten 1 : 1 100 000.	Ergbd. X, Nr. 44, T. 2 u. 3; Nr. 45, „ 1 u. 2	
Petermann, Ethnogr. Übersichtskarte der Černikschen Expedition 1 : 5 000 000.	Ergbd. X, „ 45, „ 3	
Petermann, Geologische Übersichtskarte der Černikschen Expedition 1 : 5 000 000.	Ergbd. X, „ 45, „ 3	
Alexandretta und Umgebung 1 : 60 000.	Ergbd. X, „ 45, „ 1	
Aintab 1 : 60 000.	Ergbd. X, „ 45, „ 1	
Bagdad und Umgebung 1 : 60 000.	Ergbd. X, „ 44, „ 3	
Gaugamela, Arbela u. Umgegend 1 : 400 000.	Ergbd. X, „ 45, „ 2	
Kerkuk und Umgebung 1 : 60 000.	Ergbd. X, „ 44, „ 3	
Mosul und Umgebung 1 : 60 000.	Ergbd. X, „ 45, „ 2	
Martin, Die Pestepidemien in Vorderasien 1879	„ 14	
Hassenstein, W. S. und A. Blunts Reisen in Nordarabien	1 : 5 500 000. 1881 „ 11	

2. Russische Besitzungen in Asien.

a) Sibirien.

Temperaturverhältnisse des Russischen Reiches nach H. Wild.	1 : 60 000 000.	1881 T. 13
Choroschchin, Die Verteilung der Kosaken	1 : 30 000 000.	Ergbd. XVI, Nr. 71
Skizze der Pokatka- und Bajucha-Quellen		1880 S. 292
Petermann, Nordenskiöld's Expedition von Tromsø zum Jenissei 1875	1 : 20 000 000.	1875 T. 24
Petermann, Der Isthmus zwischen dem Karischen Meere und dem Ob	1 : 1 000 000.	1877 „ 12
Petermann, Das Mündungsgebiet des Ob und Jenissei	1 : 5 000 000.	1876 „ 14
Die neuesten Schiffskurse in die Mündungsbuchten der nordsibirischen Flüsse Ob und Jenissei, 1877 u. 1878	1 : 5 000 000.	1879 „ 15
Kapt. C. Dahls Aufnahme des untern Ob-Stromes im August 1877	1 : 1 450 000.	1879 „ 15
Neue Grenze zwischen Rußland und China am Schwarzen Irtytsch 1 : 3 250 000.	Ergbd. XV, Nr. 69, S. 25	
Das nördliche Zentralsibirien, zwischen Jenissei und Lena	1 : 4 800 000.	1877 T. 6
Die Hauptresultate von A. Tschekanowskis Forschungen in Nordsibirien	1 : 6 000 000.	1879 „ 6
Hassenstein, Nordsibirien zwischen Lena und Bering-Strafse	1 : 3 000 000.	1879 T. 9 u. 10
Lena-Delta 1 : 3 000 000.	Ergbd. XII, Nr. 56, T. 1	
Hassenstein, Skizze des Lena-Deltas	1 : 5 000 000.	1882 „ 11
Die Plover-Bai 1 : 450 000.	1879 S. 139	
Übergang über das Djuk-Djur-Gebirge		1880 „ 193

b) Transkaspien und Russisch-Turkestan.

Spezialkarte der neuen russisch-persischen Grenze	1 : 850 000.	1882 T. 17
Hassenstein, Merw und das russisch-persische Grenzgebiet	1 : 2 000 000.	1884 „ 11
Karte der Oase Merw	ca 1 : 850 000.	1882 „ 17
Übersichtsskizze zu den Expeditionen von Oschanin 1878 und Regel 1881	1 : 5 000 000.	1882 „ 9
Petermann, Originalkarte des zentralen Teiles des Thianschan-Gebirgssystemes, der Seenzone des Balkasch-Alakul und des Siebenstromlandes 1 : 1 100 000.	Ergbd. IX, Nr. 42; Ergbd. X, Nr. 43	
Domann, Karte von Regels Reisen in Zentralasien 1876—79, so wie der Routen von Kuropatkin 1876—77 und Przewalsky 1877	1 : 3 000 000.	1879 T. 20
Hassenstein, Regels Reise nach Turfan, 1879	1 : 1 500 000.	1881 „ 18
Przewalskys Reise von Kuldtscha über den Thianschan an den Lob Nor und Altyn Tag	1 : 3 000 000.	Ergbd. XII, Nr. 53, „ 1

Übersichtskarte von Przewalskys Reisen in Innerasien 1872—77 1 : 7 500 000.	Ergbd. XII, Nr. 53, T. 2
Neue Grenze zwischen Rußland und China im Ili-Gebiete 1 : 3 250 000.	Ergbd. XV, „ 69, S. 24

3. Iran und Turan.

Martin, Die Pestepidemien in Vorderasien 1879	T. 14
Spezialkarte der neuen russisch-persischen Grenze	1 : 850 000. 1882 „ 17
Petermann, Originalkarte von Persien und den Nachbarländern	1 : 7 500 000. 1877 „ 4
Delta des Seihun u. Dschihan 1 : 600 000.	Ergbd. XII, Nr. 56, „ 1
Oschanins Expedition in Buchara, Karategin und in der nordwestlichen Pamir im Jahre 1878	1 : 1 000 000. 1882 „ 9
Übersichtsskizze zu den Expeditionen von Oschanin 1878 und Regel 1881	1 : 5 000 000. 1882 „ 9
Albert Regels Reise in Darwas, 1883	1 : 1 250 000. 1884 „ 13
Hassenstein, Das Grenzgebiet von Buchara und Afghanistan	1 : 1 700 000. 1884 „ 4
Petermann, Das Pamir-Plateau und die angrenzenden Teile des Himálaya, Thianschan, Hindu-Kusch &c. 1 : 2 200 000.	Ergbd. XI, Nr. 52
Das Quellgebiet des Oxus	1 : 2 000 000. 1879 „ 1
Skassi, Sewerzows Erforschung des östlichen Pamir, 1878	1 : 1 000 000. 1880 „ 19
Afghanistan, Beludschistan und angrenzende Länder	1 : 7 500 000. 1878 „ 25
Der Cheiber-Pafs	1 : 1 000 000. 1878 „ 25

4. Vorderindien, Himálaya, Tibet.

Geologische Karte von Vorderindien nach Medlicott und Blandford	1 : 7 500 000.	1879 T. 21
Wagner, Dichtigkeit der Bevölkerung in Vorderindien, 1867—72 1 : 7 500 000.	Ergbd. XI, Nr. 49, „ 2	
Die Territorial-Verhältnisse in Zentralindien 1 : 4 000 000.	Ergbd. XI, „ 49, „ 1	
Martin, Gebiete der indischen Pest	1879 „ 14	
Petermann, Das Pamir-Plateau und die angrenzenden Teile des Himálaya, Thianschan, Hindu-Kusch &c. 1 : 2 200 000.	Ergbd. XI, Nr. 52	
Petermann, Das höchste Gebirge der Himálaya-Länder	1 : 1 200 000. 1875 „ 8	
Petermann, Przewalskys Reisen von Peking nach Tibet, 1870—73	1 : 4 500 000. 1876 „ 1	
Przewalskys Reise durch die Gobi-Wüste und den Kwen-lun nach Tibet und zum Kuku-nor 1879 und 1880	1 : 3 500 000. 1883 „ 9	
Hassenstein, Karte des tibetischen und indo-chinesischen Grenzgebietes	1 : 3 000 000. 1882 „ 10	
Karte von einem Teile des Sanpo-Flusses in Tibet, aufgenommen von N-m-g	1 : 1 600 000. 1880 „ 2	

5. Hinterindien.

Sandeman, Reiserouten des indischen Punditen A—a im Gebiete des obern Irawaddy, 1879—80	1 : 1 200 000.	1881 T. 14
Kreitner, Graf Szechenyis Reiseroute von Sa-yang bis Bamo	1 : 1 000 000.	1881 „ 12
Bock, Originalskizze einer Reiseroute von Bangkok zum Mékong, 1882	1 : 4 000 000.	1883 S. 162

6. Chinesisches Reich.

Bretschneider, Originalkarte der Ebene von Peking und des Gebirgslandes im W und N der Kapitale, 1875	1 : 400 000.	Ergbd. X, Nr. 46
Delta des Hwang-ho und des Yangtzekiang	1 : 12 000 000.	Ergbd. XII, Nr. 56, T. 1
Ehemalige Gestaltung des Deltas des Yangtzekiang 1 : 12 000 000.	Ergbd. XII, Nr. 56, „ 1	
Nacken, Originalkarte der Provinz Kwangtung (Kanton) zur Übersicht der Deutschen Missions-Stationen	1 : 1 500 000.	1878 „ 22
Plan der Stadt Kanton	1 : 67 500.	1878 „ 22

Hassenstein, Karte eines Teiles des südwestlichen China	1 : 200 000.	1883 T.	1
Petermann, Originalkarte des zentralen Teiles des Thianschan-Gebirgssystems, der Seenzone des Balkasch-Alakul und des Siebenstromlandes	1 : 1 100 000.	Ergbd. IX, Nr. 42; Ergbd. X, Nr. 43	
Petermann, Przewalskys Reisen von Peking nach Tibet &c., 1870—1873	1 : 4 500 000.	1876 T.	1
Przewalskys Reise von Kuldsha über den Thianschan an den Lob Nor und Altyn Tag	1 : 3 000 000.	Ergbd. XII, Nr. 53, „	1
Übersichtskarte von Przewalskys Reise in Innerasien 1872—77	1 : 7 500 000.	Ergbd. XII, „ 53 „	2
Przewalskys Reise durch die Gobi-Wüste und den Kwen-lun nach Tibet und zum Kuku-nor 1879 u. 80	1 : 3 500 000.	1883 „	9
Kreitner, Mandis Reiseroute von Ansifan nach Hami, 1880	1 : 3 000 000.	1882 S.	417
Karte der nordwestlichen Mongolei nach den Aufnahmen und Ortsbestimmungen von Potanin und Rafailow, 1876 und 1877	1 : 3 500 000.	1881 T.	8
Domann, Karte von Dr. A. Regels Reisen in Zentralasien 1876—79, sowie der Routen von Kuropatkin 1876—77 und Przewalsky 1877	1 : 3 000 000.	1879 „	20
Hassenstein, Dr. Albert Regels Reise nach Turfan, Mai bis November 1879	1 : 1 500 000.	1881 „	18
Regel, Planskizze von Turfan	ca 1 : 75 000.	1881 „	18
Regel, Die Ruinen von Alt-Turfan (Stadt des Takianus)	ca 1 : 75 000.	1881 „	18
Neue Grenze zwischen Rußland und China im Ili-Gebiet	1 : 3 250 000.	Ergbd. XV, Nr. 69, S.	24
Neue Grenze zwischen Rußland und China am Schwarzen Irtytsch	1 : 3 250 000.	Ergbd. XV, „ 69, „	25
7. Korea.			
Korea oder Tscho-sen der Japaner	1 : 1 700 000.	1883 T.	10
8. Japan.			
Metschnikoff, Die neuen Departements-Hauptstädte von Japan	1 : 7 500 000.	1876 T.	21
Petermann, Dr. A. Woelkofs Reisen in Japan, 1876	1 : 2 360 000.	1879 „	3
Übersichtskarte von Dr. J. Reins Reiserouten in Japan 1874—1876	1 : 7 500 000.	1879 S.	293
Hassenstein, Hydrographische Skizze der Ebene von Yedo	1 : 1 200 000.	1879 T.	7
Naumann, Das jetzige Tokio		1879 S.	121
Naumann, Die Sumidagawa-Mündung in den Jahren Chogen (1028—1036) — in der Zeit Eroku (1558—1569)		1879 „	123
Naumann, Sand- und Geröllschichten bei Choshi		1879 „	131
Naumann, Profil durch die Küstengegend von Awa		1879 „	132
Naumann, Aufschlüsse in der Yokoskabucht		1879 „	133
Hassenstein, Die Umgegend der Bai von Tokio und des Vulkans Fuji-no-yama	1 : 400 000.	1879 T.	19
Knipping, Itinerarskizze von Ozaka nach Nara, Omiesanjo und Kioto, 1875	1 : 250 000.	1878 „	9
Knipping, Itinerarskizze des Nakasendô von Otsu bis Tôkio. 3 Bl.	1 : 250 000.	Ergbd. XIII, Nr. 59, T. 1, 2, 3	
Knipping, Itinerarskizze von Kanagawa nach dem Oyama und Hakone-Gebirge	1 : 250 000.	1881 T.	21
Knipping, Itinerarskizze einer Sommerreise von Nikko durch Iwashiro und Echigo	1 : 250 000.	1882 „	5
Hassenstein, Topographische Skizze des Fuji-no-yama-Gipfels	ca 1 : 12 500.	1879 S.	369
Profil des Fuji-no-yama von Norden nach Süden		1879 „	372
9. Indischer Archipel.			
Blumentritt und Domann, Karte der Philippinen zur Darstellung der ethnographischen Verhältnisse und der administrativen Einteilung	1 : 3 000 000.	Ergbd. XV, Nr.	67
Blumentritt, Skizze zur Entdeckungsgeschichte der Philippinen	1 : 10 000 000.	Ergbd. XV, Nr.	67
Veränderungen in der Sunda-Strasse durch den Ausbruch des Krakatoa, 1883	1 : 500 000.	1883 S.	462
Veth, Originalkarte des mittlern Sumatra	1 : 1 000 000.	1880 T.	1
Petermann, Die südlichen Batta-Länder auf Sumatra	1 : 1 000 000.	1876 „	4
Petermann, Das Missionsgebiet auf Sumatra	1 : 500 000.	1876 „	4
Originalskizze von Dr. B. Hagens Reiseroute zum Tobah-See im Gebiete der Batta, 3. bis 25. August 1881	1 : 400 000.	1883 „	2
Nordwestlicher Teil des Tobah-Sees	1 : 200 000.	1883 „	2
Petermann, Spezialkarte der Insel Nias	1 : 360 000.	1878 „	5

III. AFRIKA.

1. Größere Teile von Afrika.

Petermann, Rohlfs' projektierte Eisenbahn	1 : 50 000 000.	1877 T.	3
Übersichtsskizze der Reise von Dr. O. Lenz nach Timbuktu, 1879—80	1 : 12 500 000.	1881 S.	188
Lenz, Geologische Skizze von Westafrika	1 : 12 500 000.	1882 T.	1
Petermann, Standpunkt der Erforschung von Zentral- und Südafrika bis September 1876	1 : 12 500 000.	1876 „	20
Petermann, Standpunkt der Erforschung von Äquatorialafrika, 1877. Nebst roher vorläufiger Skizze von Stanleys Entdeckung des Congo 1876/77	1 : 12 500 000.	1877 „	22
Provisorische Skizze der Serpa Pintoschen Expedition durch Südafrika	1 : 12 500 000.	1879 S.	298
2. Nordost-Afrika (Egypten und Gebiet des Roten Meeres).			
Nil-Delta	1 : 3 000 000.	Ergbd. XII, Nr. 56, T.	1
Güssfeldt, Dér Mar Antonius, aufgenommen April 1876	1 : 3 000.	1877 „	14
Hassenstein, Die Ruinenfelder und das Natronthal im nordöstlichen Teil der Libyschen Wüste	1 : 1 000 000.	1880 T.	9
Hassenstein, Skizze der Klöster und Seen des Natronthales	1 : 500 000.	1880 „	9
Jordan, Originalkarte der von G. Rohlfs geführten Expedition in die Libysche Wüste 1873—1874	1 : 1 300 000.	1875 „	11
Schweinfurths Aufnahme der Großen Oase	1 : 300 000.	1875 „	19
Schweinfurths und Güssfeldts Reise in der arabischen Wüste, 1876	1 : 1 000 000.	1877 „	14
Schuber, Originalkarte der Wüstenhügel im Nordwesten von Chartum, 21.—25. März 1883	1 : 250 000.	1884 „	3
Zöppritz, Spezialkarte vom mittlern Ost-Sudan, hauptsächlich auf Grundlage von E. de Pruyssenaeres astronomischen und trigonometrischen Messungen. 2 Bl.	1 : 1 000 000.	Ergbd. XI, Nr. 50 und 51	
Die nördlichen Gebal-al-Fung	1 : 500 000.	Ergbd. XI, Nr. 50	
v. Barnim, Gebal-Gule	1 : 100 000.	„ XI, „ 50	
Berggruppe Rôrô und Gemâm	1 : 200 000.	„ XI, „ 50	

Trachten, Waffen und Geräte der Bewohner des Kir-Gebietes . . .	Ergbd. XI, Nr. 51. Titelbild
Mason-Bey, Originalkarte von Dar-Fur	1 : 2 500 000. 1880 T. 18
Petermann, Original-Aufnahme des Weissen Nil von Chartum bis Rigaf von Leut. Watson und Chippendall, 1874 . . .	1 : 2 200 000. 1877 „ 9
Schuber, Originalkarte der Quellgebiete der Flüsse Tumat, Jabus und Jäl . . .	1 : 500 000. 1883 „ 4
Originalkarte von Juan Maria Schuvers Forschungen am Blauen Nil und in den Gebieten östlich von Famaka . . .	1 : 500 000. Ergbd. XVI, Nr. 72
Hassenstein, Junkers Route durch das Thal des Chor-Baraka in die ägyptische Provinz Taka, 1876 . . .	1 : 1 000 000. 1881 T. 3
Gascoigne und Melladew, Jagdexkursionen am obern Chor-Barka, 1882 . . .	1 : 1 000 000. 1882 S. 314
Hassenstein, Menges' Itineraraufnahmen im ägyptisch-abess. Grenzgebiet, 1881 . . .	1 : 500 000. 1884 T. 8
Hassenstein, Gerhard Rohlfs' Expedition nach Abessinien, 1880—1881 . . .	1 : 1 300 000. 1882 „ 18
Reiseroute des Grafen W. von Zichy im Gebiet der Danakil, im März 1875 . . .	1 : 1 000 000. 1880 S. 133

3. Nilquellgebiet (Ägyptische Äquatorialprovinzen).

Zöppritz, Der Weisse Nil zwischen 6 und 10° N. Br. und der untere Sobät Peip, E. Marnos Aufnahme des mittlern Bahr el Abiad und des Bahr el Seraf Marno, Skizze der Barre im Bahr-el-Abiad vom 7.—15. Dezbr. 1880 durchbrochen . . .	1 : 2 000 000. Ergbd. XI, Nr. 50 1 : 500 000. 1881 T. 20 1 : 100 000. 1881 „ 20
Marno, Skizze des projektierten Kanals zur Verlegung der Sobät-Mündung . . .	1 : 100 000. 1881 „ 20
Marno, Projektiertes Kanal zur Verlegung der Mündung des Bahr-el-Gebel . . .	1 : 100 000. 1881 „ 20
Emin-Bei, Die Strombarren des Bahr-el-Gebel . . .	1 : 2 200 000. 1879 S. 273
Marnos Aufnahme des Bahr-el-Ghasal, Januar und März bis Juni 1880 . . .	1 : 500 000. 1882 T. 6
Der obere Bahr-el-Ghasal nach der Aufnahme von F. Lupton-Bei, Novb. 1881 . . .	1 : 500 000. 1883 S. 34
Hassenstein, Reiseroute von Ladö bis Dara nach der Itineraraufnahme von Felkin und Wilson, 1879 . . .	1 : 2 000 000. 1881 T. 4
Hassenstein, Reise des Dr. Emin-Bei durch die Mudirië Rohl, 1881 . . .	1 : 1 000 000. 1883 „ 8
Hassenstein, Junkers Routen in den Mudiriën Rohl und Bahr-el-Ghasal . . .	1 : 2 500 000. 1880 „ 4
Hassenstein, Reise des Dr. Emin-Bei in die Mudirië Rohl und Makraká, 1882 . . .	1 : 500 000. 1883 „ 12
Hassenstein, Junkers Routen in den Mudiriën Ladö und Makaraká, sowie in das Quellgebiet des Jeï und Uëlle, Januar 1877 bis Februar 1878 . . .	1 : 750 000. 1879 „ 23
Hassenstein, Die neuesten Routenaufnahmen von Dr. Emin-Bei und Mr. F. Lupton im Gebiete der Bari, Lattuka und Schuli, 1880 und 1881 . . .	1 : 500 000. 1882 T. 12 u. 15
Skizze von Dr. W. Junkers Reisen, Juni bis Dezember 1880 . . .	1 : 4 000 000. 1881 S. 252
Provisorische Aufnahme von Dr. Wilh. Junkers Reisen im Gebiet der Mangbattu und Niamniam, 1880—82 . . .	1 : 1 000 000. 1884 T. 5
Petermann, Karte des Gebietes zwischen den Nil-Quellseen zur Übersicht der Reise Dr. Emin-Effendis, 1877 . . .	1 : 1 400 000. 1878 „ 21
Petermann, Originalkarte der Gebiete des obern Nil . . .	1 : 2 100 000. 1875 „ 22
Petermann, Stanleys Erforschung und Aufnahme des Ukerewe-Sees, 1875 . . .	1 : 2 500 000. 1875 „ 23

4. Atlasländer, Tripoli mit Fessan.

Pedrone, Cyrenaica. Routen der Expeditionen unter Opt. M. Camperio und Comme Haimann, 1881 . . .	1 : 1 200 000. 1881 T. 15
--	---------------------------

Petermanns Geogr. Mitteilungen. Inhaltsverzeichnis 1875—84.

Umgebung von Tunis, Porto Farina und Biserta . . .	1 : 600 000. 1883 S. 202
Petermann, Projektierte Eisenbahn nach Zentralafrika, Tripolitanien und Fessan . . .	1 : 7 500 000. 1877 T. 3
Hassenstein, Übersichtskarte von G. Rohlfs' Expedition in Tripolitanien, Barka und der Oasengruppe von Kufra, 1879 . . .	1 : 4 000 000. 1880 „ 21
Rohlfs, Spezielle Darstellung der Reiseroute von Sokna bis Djalo . . .	1 : 2 000 000. 1880 „ 21
Nachtigals Reise von Tripolis bis Tümmo, 1869 . . .	1 : 2 000 000. 1878 „ 4
Übersichtsskizze der Reise von Dr. O. Lenz nach Timbuktu, 1879—80 . . .	1 : 12 500 000. 1881 S. 188

5. Sahara und Sudan.

Übersichtsskizze der Reise von Dr. O. Lenz nach Timbuktu, 1879—80 . . .	1 : 12 500 000. 1881 S. 188
Petermann, Schauplatz von G. Rohlfs' neuem Forschungs-Unternehmen . . .	1 : 12 500 000. 1878 T. 3
Hassenstein, G. Rohlfs' Expedition nach Kufra, 1879 . . .	1 : 4 000 000. 1880 „ 21
Hassenstein, Die Ruinenfelder und das Natronthal im nordöstlichen Teil der Libyschen Wüste . . .	1 : 1 000 000. 1880 „ 9
Hassenstein, Skizze der Klöster und Seen des Natronthales . . .	1 : 500 000. 1880 „ 9
Jordan, G. Rohlfs' Expedition in die Libysche Wüste, 1873—74 . . .	1 : 1 300 000. 1875 „ 11
Schweinfurths Aufnahme der Grofsen Oase . . .	1 : 300 000. 1875 „ 19
Nachtigal, Originalkarte von Wadai und Dar For und den Ländern im S davon . . .	1 : 4 500 000. 1875 „ 15

6. Senegambien und Guinea.

Übersichtsskizze der Reise von Dr. O. Lenz nach Timbuktu, 1879—80 . . .	1 : 12 500 000. 1881 S. 188
Domann, Gallienis Expedition in die Gebiete am obern Senegal und Niger, 1880 und 1881 . . .	1 : 2 000 000. 1882 T. 14
Hassenstein, V. S. Gouldsbury's Expedition zum obern Gambia und in Futa-Djallon, 1881 . . .	1 : 2 000 000. 1882 T. 13
Hassenstein, Vermincks Expedition nach den Niger-Quellen unter Zweifel und Moustier, 1879 . . .	1 : 200 000. 1880 „ 12
Keller, Sierra Leone und das Timméné-Land . . .	1 : 600 000. 1883 „ 11
Keller, Profil des Timméné-Landes . . .	1883 „ 11
Keller, Panorama von der Höhe des Ballang-Hügels . . .	1883 „ 11
Hassenstein, Die englischen Besitzungen und die unabhängigen Stämme an der Küste zwischen Sierra Leone und Liberia . . .	1 : 1 250 000. 1883 S. 431
Hassenstein, Die Goldfelder von Wassa . . .	1 : 750 000. 1880 „ 177
Der Amambara-Creek nach Flegel . . .	1 : 600 000. 1884 „ 93
Übersicht von Ed. Rob. Flegels Reisen im Nigergebiete, 1880—81 . . .	1 : 6 000 000. 1881 „ 474
Flegel, Originalkarte des mittlern Benuë-Stromes . . .	1 : 300 000. 1880 T. 7
Skizze zur vergleichenden Übersicht der neuen Aufnahme des Benuë von Flegel und der bisherigen Darstellung . . .	1 : 2 500 000. 1880 T. 7
Flegel, Vorläufige Kartenskizze der Gegenden im Süden des Benuë nach den Reisen und Erkundigungen, 1882—83 . . .	1 : 6 000 000. 1883 S. 241

7. Westäquatorialafrika.

Petermann, Skizze des von der Deutschen Afrikanischen Gesellschaft zu erforschenden Gebietes . . .	1 : 25 000 000. 1875 T. 1
Petermann, Originalkarte von Westafrika zwischen Muni und Koanza, 1875 . . .	1 : 3 000 000. 1875 „ 1

Petermann, Erforschung von Zentral- und Südafrika bis September 1876 . . .	1 : 12 500 000.	1876 T.	20
Petermann, Standpunkt der Erforschung von Äquatorialafrika, 1877. Nebst roher vorläufiger Skizze von Stanleys Entdeckung des Congo 1876/77 . . .	1 : 12 500 000.	1877 „	22
Hassenstein, Die neuesten Forschungsreisen im äquatorialen Westafrika . . .	1 : 4 000 000.	1883 „	6
Hassenstein, St. v. Rogozinskis Reisen im Kamerun-Gebiete, 1883 . . .	1 : 800 000.	1884 „	7
Petermann, Der untere Ogowe zur Übersicht der Aufnahme von Savorgnan de Brazza, 1876/77 . . .	1 : 2 000 000.	1878 „	7
Petermann, Der Fernand Vaz nach Du Chaillu . . .	1 : 2 000 000.	1878 „	7
Savorgnan de Brazza Reise auf dem obern Ogowe und zu den westlichen Zuflüssen des Congo, 1876—1878 . . .	1 : 3 000 000.	1879 S.	104
Petermann, Die Resultate der deutschen Expedition in Westafrika, 1873—1875 . . .	1 : 1 500 000.	1876 T.	3
Dr. Wilh. Junkers Reisen im Gebiete der Mangbattu und Niamniam, 1880—82 . . .	1 : 1 000 000.	1884 „	5
Reduktion von H. M. Stanleys Originalkarte vom Flußgebiet des Congo . . .	1 : 7 500 000.	1877 „	23
Petermann, Aufnahme des untern Congo . . .	1 : 150 000.	1877 „	16
Das Gebiet der Internationalen Congo-Gesellschaft . . .	1 : 3 000 000.	1884 „	12
Hassenstein, Übersicht der portugiesischen Expedition unter B. Capello und R. Ivens, 1877—79 . . .	1 : 4 500 000.	1880 „	16
Petermann, Leut. Camerons Reise quer durch Afrika, 1874—75 . . .	1 : 4 800 000.	1876 „	7
Provisorische Skizze der Serpa Pintoschen Expedition durch Südafrika . . .	1 : 12 500 000.	1879 S.	298

8. Ostäquatorialafrika, Seengebiet.

Petermann, Erforschung von Zentral- und Südafrika bis September 1876 . . .	1 : 12 500 000.	1876 T.	20
Petermann, Hagenmachers Reise im Somali-Lande, März und April 1874 . . .	1 : 1 000 000.	Ergbd. X, Nr. 47	

1. Festland, Reisen durchs Innere.

Übersicht der neuesten Reisen ins Innere, sowie der Eisenbahnen und Telegraphen . . .	1 : 10 000 000.	1880 T.	11
Petermann, Entdeckungsreisen von Warburton, Giles, Forrest . . .	1 : 3 500 000.	1876 „	2
Petermann, Giles' Expedition von Beltana bis Perth . . .	1 : 3 500 000.	1876 „	10
Petermann, Giles' Expedition vom Murchison bis zum Neales . . .	1 : 3 500 000.	1877 „	11

2. Süd- und Nordaustralien.

Petermann, J. W. Lewis' Aufnahmen im Norden und Osten des Eyre-Sees, 1874—75 . . .	1 : 3 500 000.	1875 T.	21
Petermann, Neue Aufnahmen in Nordaustralien . . .	1 : 3 500 000.	1878 „	11

3. Westaustralien.

Petermann, Westaustralien . . .	1 : 5 000 000.	1875 T.	18
Nordwest-Australien und Timor-Meer nach Alex. Forrests Forschungen 1879 . . .	1 : 5 000 000.	1881 „	6
Der Kimberley-Distrikt in NW-Australien . . .	1 : 1 800 000.	1884 „	2

4. Neuseeland.

Petermann, Neuseeland . . .	1 : 5 000 000.	1876 T.	8
Neuseeland mit den neuen Grafschaftsgrenzen . . .	1 : 3 000 000.	Ergbd. XII, Nr. 55, „	1
Mount Cook in Neuseeland . . .	ca 1 : 80 000.	1883 S.	53

Hassenstein, Josef Menges' Reise auf das Hochplateau der Somali-Halbinsel im Januar 1884 . . .	1 : 300 000.	1884 T.	1
Denhardt, Originalkarte des äquatorialen Ostafrika zwischen Mombasa und Nijansa . . .	1 : 2 000 000.	1881 „	1
Petermann, Stanleys Erforschung und Aufnahme des Ukerewe-Sees, 1875 . . .	1 : 2 500 000.	1875 „	23
Petermann, Leut. Camerons Reise quer durch Afrika, 1874—75 . . .	1 : 4 800 000.	1876 „	7
Petermann, Camerons Aufnahme des südlichen Teiles des Tanganjika-Sees, 1874 . . .	1 : 1 250 000.	1875 „	10
Petermann, Livingstones Reisen in Innerafrika, 1866—1873 . . .	1 : 2 500 000.	1875 „	5
Cotterills Reise vom Njassa-See nach Ugogo, 1877 . . .	1 : 1 800 000.	1878 „	19
Petermann, Livingstones Reise von der Küste bis zum Njassa-See, 1866 . . .	1 : 4 000 000.	1875 „	5

9. Südafrika.

Provisorische Skizze der Serpa Pintoschen Expedition durch Südafrika . . .	1 : 12 500 000.	1879 S.	298
Hävernick, Geologische Übersichtskarte von SO-Afrika . . .	1 : 3 700 000.	1884 T.	16
Petermann, Originalkarte des Herero- und Kaoko-Landes . . .	1 : 2 200 000.	1878 „	17
Plan von Angra Pequena mit der Besetzung des Hauses F. A. E. Lüderitz . . .	1 : 175 000.	1884 S.	274
Erskinens Erforschung des Gasa-Landes in den Jahren 1872 bis 1875 . . .	1 : 2 000 000.	1882 T.	4
Die neue englisch-portugiesische Grenze bei der Delagoa-Bai . . .	1 : 3 000 000.	Ergbd. XI, Nr. 49, „	1
Ostgriqua- und Pondoland nach C. Henkels Karte und anderen Quellen . . .	1 : 1 000 000.	1881 „	10
Henkel, Mündung des Unzimvulu . . .	1 : 250 000.	1881 „	10

10. Inseln.

Greeff und de Araújo, Ilha de São Thomé . . .	1 : 250 000.	1884 T.	6
Greeff, Ilha das Rolas . . .	1 : 35 420.	1884 „	6
Die Insel Rodriguez . . .	1 : 150 000.	1886 S.	285

IV. AUSTRALIEN.

v. Lendenfeld, Skelettkarte des Zentralstockes der Neuseel. Alpen . . .	1 : 338 000.	Ergbd. XVI, Nr. 75, T.	1
v. Lendenfeld, Karte des Tasman-Gletschers . . .	1 : 80 000.	Ergbd. XVI, Nr. 75, „	2
v. Lendenfeld, Gefälle des Waitangi 1 : 1 250 000. Nordaussicht von der Mittelmoräne des Tasman-Gletschers . . .	1 : 1 250 000.	Ergbd. XVI, Nr. 75, S. 5 Ergbd. XVI, Nr. 75. Titelbild	

5. Neuguinea.

Skizze zur Übersicht des Fly River . . .	1 : 20 000 000.	1878 T.	23
Petermann, Mac Farlanes Erforschung des Flusses Mai-Kassa . . .	1 : 800 000.	1876 „	6
Petermann, D'Albertis' Erforschung und Aufnahme des Fly River . . .	1 : 1 800 000.	1878 „	23

6. Inseln des Großen Ozeans.

Domann, Die Viti-Inseln . . .	1 : 1 000 000.	1882 T.	8
Savu-Savu-Bai . . .	1 : 400 000.	1882 „	8
Ovalau und Moturiki . . .	1 : 250 000.	1882 „	8
Der Hafen von Suva . . .	1 : 100 000.	1882 „	8
Delta der Rewa . . .	1 : 1 500 000.	Ergbd. XII, Nr. 56, „	2
Petermann, Karte von Hawaii . . .	1 : 1 000 000.	1876 „	19
Petermann, Originalkarte von Kauai, Niuhau &c. . .	1 : 600 000.	1878 „	15
Birgham, Der Krater Kilauaea . . .	1 : 100 000.	1876 „	19
Birgham, Der Krater Mokuaweweo . . .	1 : 100 000.	1876 „	19
Birgham, Ideal-Durchschnitt des Mauna-Loa . . .		1876 „	19
Birgham, 8 Ansichtsskizzen von Hawaii . . .		1876 „	19

V. AMERIKA.

1. Britisch-Nordamerika.

Provisorische Karte von Leut. Schwatkas Expedition nach King William-Land, 1879 u. 80	1:3 500 000.	1880 T. 20
Fischereigebiete und -häfen der Atlantischen Küste	1:7 500 000.	Ergbd. XIII, Nr. 60, S. 63
Die Lachsfischerei in der Gaspe-Bai	1:1 500 000.	Ergbd. XIII, Nr. 60, S. 63
Die Lachsfischerei in der Bai des Chaleurs	1:2 500 000.	Ergbd. XIII, Nr. 60, „ 63
Geologische Karte der Queen Charlotte Islands nach Dawson	1:1 100 000.	1881 T. 16
Skidegate-Inlet	1:350 000.	1881 „ 18
Delta des Mackenzie	1:3 000 000.	Ergbd. XII, Nr. 56, „ 1

2. Vereinigte Staaten.

Petermann, Steinkohlenfelder	1:13 500 000.	1875 T. 16
Poesche, Verteilung der deutschen Einwanderer		1884 S. 323
Petermann, Der östliche Teil zur Übersicht der Eisenbahnen und Wasserstraßen	1:3 700 000.	1877 T. 19
Petermann, Boston und Umgebung	1:1 000 000.	1877 „ 19
Petermann, New York und Umgebung	1:1 000 000.	1877 „ 19
Petermann, Leut. Wheelers Expedition in California, Nevada, Arizona, 1875	1:3 700 000.	1876 „ 18
Übersicht der Verbreitung der Indianerstämme in Kalifornien	1:3 750 000.	1879 „ 13
Hieroglyphische Inschrift bei Benton in Kalifornien		1877 „ 8
Loew, Ur-Wohnsitze der Azteken und verwandten Pueblos in Neumexiko	1:2 500 000.	1876 „ 12
Reduktion topographischer Aufnahmen unter Wheeler und Hayden, 1869—1876	1:3 700 000.	1881 „ 9
Mississippi-Delta	1:3 000 000.	Ergbd. XII, Nr. 56, „ 1
Die Pässe des Mississippi-Deltas	1:500 000.	Ergbd. XII, „ 56, „ 3
SW-Pafs des Mississippi	1:300 000.	Ergbd. XII, „ 56, „ 1
Abbildungen von Mud-Lumps an den Mündungen des Mississippi		Ergbd. XII, „ 56, „ 1
Absehnung der Turtle-Bai	1:300 000.	Ergbd. XII, „ 56, „ 1

3. Mexiko und Kalifornische Halbinsel.

Petermann, G. Deweys Aufnahme der Kalifornischen Halbinsel und der Mexikanischen Küsten, 1873—74	1:3 500 000.	1875 T. 9
Weidner, Der Staat Sinaloa in Mexiko	1:500 000.	1884 „ 1
Weidner, Ethnogr.-linguistische Kartenskizze von Sinaloa	1:1 000 000.	1884 „ 1
Weidner, Geologische Skizze von Sinaloa	1:1 000 000.	1884 „ 1
Karte der Halbinsel Yucatan, nach Berendt	1:1 600 000.	1879 „ 11

4. Mittelamerika.

Ortega, Der Ilopango-See	1:150 000.	1880 S. 452
Petermann, Hauptgebiet von Costa-Rica nach Gabb, Collins und Martinez	1:600 000.	1877 T. 18

5. Colombia.

Steinheil, Reiserouten in Columbien	1:1 600 000.	1876 T. 15
Delta des Atrato	1:600 000.	Ergbd. XII, Nr. 56, „ 1
Der Staat Antióquia in Colombia	1:850 000.	1880 „ 3
Fr. v. Schencks Reisen in Columbia	1:450 000.	
Bl. I: Route von Nare nach Medellin nebst Profilen		1883 „ 3
Bl. II: Routen von Medellin nach Manizales und Honda nebst Profil		1883 „ 7
Bl. III: Route von Manizales nach Cartago und Ibagué nebst Profil		1883 „ 13

6. Westliche Küstenstaaten von Südamerika.

Habenicht, Der obere Lauf des Amazonenstromes	1:2 200 000.	1879 „ 5
Karte der Salzwüste Atacama	1:1 600 000.	1879 „ 16
Wagner, Skizze des Litorals von Bolivia	1:2 000 000.	1876 „ 17
Wagner, Profil von Mejillones nach Caracoles		1876 „ 17
Desmond, Tracee einer Eisenbahn von Mejillones nach La Paz in Bolivia	1:2 000 000.	1880 „ 13
Petermann, Karte von Chile in 2 Blättern	1:1 500 000.	1875 T. 3 u. 4
Chile, Neue Provinzialeinteilung des südlichen	1:4 000 000.	Ergbd. XII, Nr. 55, T. 1
Martin, Karte von Süd-Chile: Provinz Llanquihue und Teile von Valdivia und Chiloe	1:1 200 000.	1880 „ 8
Petermann, Spezialkarte vom Chonos-Archipel	1:1 200 000.	1878 „ 24

7. La Plata-Staaten, Patagonien.

Petermann, Mapa original de la Republica Argentina y estados adyacentes comprendiendo las Republicas de Chile, Paraguay y Uruguay	1:4 000 000.	Ergbd. IX, Nr. 39
Das streitige Gebiet zwischen Argentinien und Paraguay	1:5 000 000.	Ergbd. XI, „ 49, T. 1
Die argentinischen Territorien der Pampa, des Rio Negro &c.	1:4 000 000.	1881 „ 5
Koffmahn, Patagonien	1:7 500 000.	1882 „ 3
Morenos Erforschung eines Teiles von Patagonien, 1876 und 1877	1:1 750 000.	1879 „ 22
Rogers und Ibar, Reise in SW-Patagonien, 1877	1:3 500 000.	1880 S. 49
Die Quellseen des Rio Santa Cruz nach J. K. Gardiner, 1867		1880 „ 62

8. Venezuela.

Venezuela zur Darstellung der gegenwärtigen Staateneinteilung	1:5 500 000.	Ergbd. XII, Nr. 55, T. 2
---	--------------	--------------------------

VI. POLARGEBIETE.

1. Nordpolargebiet.

Petermann, Neuer Seeweg von Europa nach Sibirien	1:20 000 000.	1875 T. 24
Chavanne, Die Eisverhältnisse im arktischen Polarmeere und ihre periodischen Vereinbarungen		1875 „ 14
Chavanne, Periodischer Gang der Abweichungen der jährlichen Wintertemperaturen vom normalen Mittel		1875 „ 14
Chavanne, Säkularer Gang der Nordlichteranzahl, 1722 bis 1800; 1800 bis 1870.		1875 „ 14

2. Europäisches Polarmeer.

Die Fahrten des „Willem Barents“, 1878 und 1879	1:16 000 000.	1880 S. 18
---	---------------	------------

Beiträge der Norweger zur arktischen Geographie	1:16 000 000.	1879 S. 59
Mohn, Die Temperaturverhältnisse im Meere zwischen Norwegen, Schottland, Island und Spitzbergen	1:30 000 000.	1876 T. 22
Mohn, Übersichtskarte der Eismeertiefe	1:40 000 000.	1878 „ 1
Gray, Originalkarte vom Grönländischen Meere und seinen Eisverhältnissen in 1874	1:5 000 000.	1875 „ 6
Petermann, Eisbewegungen im Grönländischen Meere, März bis August 1869 nach Dorst	1:5 000 000.	1877 „ 10
Wille und Mohn, Aufnahme von Jan Mayen	1:200 000.	1878 „ 13
Ring, Ansicht von Jan Mayen in Wintertracht von Nordwesten aus		1878 „ 13

Mohn, Beeren-Berg am 1. August 1877 aus SSW gesehen	1878 T. 13
Skizze der neuentdeckten Inseln im O von Spitzbergen	1884 S. 470

3. Franz Josef-Land, Nowaja Semlja.

Payer, Endgültige Karte von Franz Josef-Land	1 : 1 000 000. 1876 T. 11
Die Südküste von Franz Josef-Land nach B. Leigh Smith	1 : 2 000 000. 1880 S. 464
Petermann, Eistrift der Österr.-Ungarischen Expedition	1 : 1 800 000. 1875 T. 12
Petermann, Rückreise der Österr.-Ungar. Expedition	1 : 1 900 000. 1877 „ 5
Wüllerstorff-Urbair, Ablenkung des Kurses der Österr.-Ungar. Expedition während der Eistrift	1 : 3 600 000. 1875 „ 12
Petermann, Weyprechts Peilungen der Nordküste von Nowaja Semlja	1 : 720 000. 1875 „ 20
Petermann, Versuch der Verbindung von C. Weyprechts Bestimmungen mit dem Detail der norwegischen Küstenaufnahme von 1871	1 : 720 000. 1875 „ 20
Grinewezki, Route quer durch Nowaja Semlja	1884 S. 213

4. Sibirisches Eismeer.

Mohn, Temperatur und Salzgehalt des Sibirischen Eismeres	1884 T. 10
Petermann, Das Mündungsgebiet des Ob und Jenissei	1 : 5 000 000. 1876 „ 14
Petermann, Nordenskiölds neueste Reise zum Jenissei	1 : 5 000 000. 1876 „ 23
Neueste Schiffskurse durch das Karische Meer	1 : 5 000 000. 1879 „ 15
Hovgaard, Karte des Karischen Meeres	1 : 3 300 000. 1884 S. 254
Mohn, Originalkarte des Westsibirischen Eismeres mit der Insel Einsamkeit Nordenskiölds Fahrt um die Nordspitze Asiens	1 : 2 000 000. 1879 T. 4 1 : 3 000 000. 1879 „ 2

Hassenstein, Professor Nordenskiölds Kurs im Dampfer »Vega« zwischen Lena und Bering-Straße	1 : 3 000 000. 1879 T. 17
Hassenstein, Skizze des Lena-Deltas	1 : 5 000 000. 1882 „ 11
Hassenstein, Der Kurs und die wichtigsten Entdeckungen der »Jeannette«-Expedition, 1879—81	1882 „ 11
Newcomb, Provisorische Ansichten der neuentdeckten Jeannette-, Henrietta- und Bennett-Insel	1882 „ 11
Hassenstein, Kurse der amerikanischen Dampfer »Corwin« und »Rodgers«	1 : 3 800 000. 1882 „ 2
Berry, Wrangel-Land	1 : 1 900 000. 1882 „ 2
Dall, Ansicht des Ost-Kaps und der Diomedes-Inseln	1881 „ 17
Onatzewitsch, Die Fahrt des russischen Klippers »Wassadnik«	1 : 3 400 000. 1879 „ 8

5. Arktisches Amerika.

Provisorische Karte von Leut. Schwatkas Expedition nach King William-Land, 1879 u. 80	1 : 3 500 000. 1880 T. 20
Petermann, Die Entdeckungen der amerikanischen Nordpolar-Expedition unter Kapitän C. F. Hall, 1871—1873	1 : 2 200 000. 1876 „ 25
Petermann, Skizze der Entdeckungen der englischen Polar-Expedition unter Nares, 1876	1 : 16 000 000. 1876 „ 24
Petermann, Die Entdeckungen der englischen Expedition »Alert« und »Discovery«	1 : 2 500 000. 1877 „ 2

6. Grönland.

Skizze zur Übersicht der bisher ausgeführten Reisen auf dem Binneneise	1 : 14 000 000. 1880 T. 5
Jensen, Die Westküste zwischen Godthaab und Frederikshaab	1 : 1 000 000. 1880 „ 5
Hammer und Steenstrup, Die Westküste zwischen Godhavn und Präven	1 : 1 600 000. 1883 „ 5
Kornerup, 4 Ansichten vom Binneneise	1880 „ 5

VII. OZEANE, EINZELNE INSELN.

1. Atlantischer Ozean.

Mohn, Die Tiefenverhältnisse des Norweg. Meeres	1 : 8 000 000. 1878 T. 1
Mohn, Die Tiefenverhältnisse des Europäischen Nordmeeres	1 : 7 000 000. Ergbd. XIV, Nr. 63, „ 1
Mohn, Die Wärmeverteilung im Norwegischen Meere. 14 Durchschnitte	1878 „ 1
Mohn, Die Temperaturverhältnisse im Meere zwischen Norwegen, Schottland, Island und Spitzbergen	1 : 30 000 000. 1876 „ 22
Mohn, Die Tiefseetemperaturen des Europäischen Nordmeeres. Isobathythermen.	Ergbd. XIV, Nr. 63, „ 2
Mohn, Isothermobathen im Europäischen Nordmeer	„ XIV, „ 63, „ 3
Tornøe, Salzgehalt der Meeresoberfläche und am Meeresboden des Europäischen Nordmeeres 1 : 40 000 000. — Stickstoffgehalt des Wassers am Boden des Meeres	„ XIV, „ 63, „ 1

Die Seefischerei-Gebiete Europas nebst Angabe der wichtigsten Fischerhäfen	1 : 12 000 000. Ergbd. XIII, Nr. 60
Fischereigebiete und -häfen der Atlantischen Küste von Britisch-Nordamerika	1 : 7 500 000. „ XIII, S. 63
Tiefenkarte des Caraibischen Meeres	1 : 18 000 000. 1881 S. 311

2. Großer Ozean.

Petermann, Tiefenkarte des Großen Ozeans	1 : 36 300 000. 1877 T. 7
Dall, Tiefen und Seetemperaturen der Bering-Straße	1 : 210 000. 1881 „ 17
Dall, Hydrothermales Profil der schmalsten Stelle der Bering-Straße, 5. Sept. 1880	1881 „ 17

3. Indischer Ozean.

Nordwest-Australien und Timor-Meer	1 : 5 000 000. 1881 „ 6
Petermann, Kerguelen-Insel	1 : 500 000. 1875 „ 7

VIII. Allgemeines.

1. Erdkarten.

Wagner, Übersicht der Länder, in welchen bisher wirkliche Volkszählungen stattfanden	Ergbd. XIV, Nr. 62
Berghaus, Übersicht der Luftströmungen, Bodenbeschaffenheit &c.	„ XI, „ 48

Supan, Temperaturzonen der Erde	1 : 135 000 000. 1879 T. 18
Credner, Geogr. Verbreitung der Deltas	1 : 135 000 000. Ergbd. XII, Nr. 56, „ 2
Credner, Niveauveränderung ozeanischer Küstenstriche und des Wasserspiegels von Binnenseen	1 : 135 000 000. „ XII, „ 56, „ 3
Drude, Die Florenreiche der Erde	„ XVI, „ 74, T. 1—3

Drude, Verbreitung der Palmen . . . 1 : 135 000 000. 1878 T. 21
Schumann, Verbreitung der Lauraceen 1 : 135 000 000. Ergbd. XVI, Nr. 78

2. Meteorologisches.

van Bebber, Die Verteilung des Regens über Deutschland . . . 1 : 6 300 000. 1878 T. 14
Benoni, Der ablenkende Einfluß der Axendrehung der Erde auf die Winde . . . 1877 S. 99, 100, 102
Berghaus, Übersicht der Luftströmungen, Bodenbeschaffenheit &c. Ergbd. XI, Nr. 48
Chavanne, Periodischer Gang der Abweichungen der jährlichen Wintertemperaturen vom normalen Mittel . . . 1875 T. 14
Dall, Seetemperaturen in der Bering-Straße 1 : 210 000. 1881 „ 17
Dall, Hydrothermales Profil der schmalsten Stelle der Bering-Straße, 5. Sept. 1880 1881 „ 17
Fischer, Die jährlichen Niederschlagsmengen des Mittelmeergebietes . . . 1 : 12 500 000. Ergbd. XIII, Nr. 58, „ 1
Fischer, Die sommerlichen Niederschlagsmengen des Mittelmeergebietes . . . 1 : 12 500 000. „ XIII, „ 58, „ 1
Fischer, Die Jahres-Isothermen des Mittelmeergebietes . . . 1 : 25 000 000. „ XIII, „ 58, „ 2
Fischer, Die Januar-Isothermen des Mittelmeergebietes . . . 1 : 25 000 000. „ XIII, „ 58, „ 2
Fischer, Die Juli-Isothermen des Mittelmeergebietes . . . 1 : 25 000 000. „ XIII, „ 58, „ 2
Fischer, Die mittlern Jahres-Temperaturen des Mittelmeergebietes 1 : 12 500 000. „ XIII, „ 58, „ 3
Fischer, Die Januar-Temperaturen des Mittelmeergebietes . . . 1 : 12 500 000. „ XIII, „ 58, „ 3
Fischer, Regenzone im Verbreitungsgebiet der Dattelpalme bei niedrigstem und höchstem Sonnenstande . . . „ XIV, „ 64, S. 47
Mohn, Die Temperaturverhältnisse im Meere zwischen Norwegen, Schottland, Island und Spitzbergen 1 : 30 000 000. 1876 T. 22
Mohn, Die Wärmeverteilung im Norwegischen Meere. 14 Durchschnitte . . . 1878 „ 1
Mohn, Die Tiefseetemperaturen des Europäischen Nordmeeres. Isobathythermen Ergbd. XIV, Nr. 63, „ 2
Mohn, Isothermobathen im Europäischen Nordmeer, 1876—78 . . . „ XIV, „ 63, „ 3
Mohn, Temperatur und Salzgehalt des Sibirischen Eismeeres . . . 1884 „ 10
Schreiber, Windrosen im zentralen Europa „ XV, Nr. 66, „ 1
Schreiber, Abhängigkeit der Witterung im zentralen Europa von Luftdruck und Windrichtung . . . „ XV, „ 66, „ 2
Supan, Die Temperaturzonen der Erde 1 : 135 000 000. 1879 „ 18
Supan, Temperaturzonen des nördlichen Zirkumpolarbeckens . . . 1879 S. 354
Wild, Temperaturverhältnisse des Russischen Reichs . . . 1 : 60 000 000. 1881 T. 13

3. Ethnographisches.

Petermann, Deutsche und Romanen in Südtirol und Venetien . . . 1 : 740 000. 1877 T. 17
Hochreiter, Nationalitätenkarte von Böhmen 1 : 1 850 000. 1883 S. 321
Held, Nationalitätenkarte von Mähren und Schlesien . . . 1 : 1 750 000. 1884 „ 161
Hátsek, Verteilung der Ungarn, Deutschen, Slowaken, Rumänen, Kroaten, Serben und Ruthenen in Ungarn auf Grund der Volkszählungsdaten vom Jahre 1880/1 1882 T. 9
Petermann, Ethnographische Karte des Russischen Reichs . . . 1 : 20 000 000. 1877 „ 1
Petermann, Ethnographische Karte von Rußland nach A. F. Rittich 1 : 3 700 000. Ergbd. XII, Nr. 54, T. 1 u. 2
v. Seidlitz, Ethnographische Karte von Kaukasien . . . 1 : 3 700 000. 1880 T. 15
Petermann, Ethnographische Übersichtskarte der Černikschens Expedition . . . 1 : 5 000 000. Ergbd. X, Nr. 45, „ 3

Petermanns Geogr. Mitteilungen. Inhaltsverzeichnis 1875—84.

Blumentritt und Domann, Karte der Philippinen zur Darstellung der ethnographischen Verhältnisse 1 : 3 000 000. Ergbd. XV, Nr. 67
Trachten, Waffen und Geräte der Bewohner des Kir-Gebietes . . . „ XI, „ 51, Titelbild
Von den Eingebornen der Queen Charlotte Islands geschnitzte Gegenstände . . . 1881 T. 16
Karte zur Übersicht der Verbreitung der Indianerstämme in Californien . . . 1 : 3 750 000. 1879 „ 13
Weidner, Ethnogr.-linguistische Kartenskizze von Sinaloa . . . 1 : 1 000 000. 1884 „ 1

4. Geologisches, Vulkanismus.

Credner, Geogr. Verbreitung der Deltas 1 : 135 000 000. Ergbd. XII, Nr. 56, T. 2
Credner, Kartographische Gestaltung der Niveau-Veränderungen ozeanischer Küstenstriche und des Wasserspiegels von Binnenseen . . . 1 : 135 000 000. „ XII, „ 56, „ 3
Credner, Darstellungen einiger wichtiger Deltas . . . „ XII, „ 56, „ 1
Habenicht, Die Verbreitung der sedimentären Formationen in Europa . . . 1 : 15 000 000. 1876 „ 5
Habenicht, Europa während der beiden Eiszeiten . . . 1 : 15 000 000. 1878 „ 6
Habenicht, Mächtigkeiten einiger Formationen und der Parallelfaltenbildungen. — Aus dem Sächsischen Erzgebirge. — Aus dem Schweizer Jura. — Aus der Mont Blanc-Gruppe. — Aus der Dauphiné. 1876 „ 5
Bayberger, Die Moränenzüge des Inn-gletschers von Kufstein bis Haag . . . 1 : 200 000. Ergbd. XV, Nr. 70
Bayberger, Die Anordnung der Findlinge im Gebiete des Inn-gletschers . . . „ XV, „ 70, S. 31
Waltenberger, Geologische Übersichtskarte der Gebirgsgruppe zwischen Rhein- und Ober-Innthal . . . 1 : 600 000. „ IX, „ 40, T. 2
Löwl, 13 Profile über den Terrassenbau der Alpenthäler . . . 1882 S. 132—143
Habenicht, Die Gletscher der Schweiz während der Eiszeiten . . . 1878 T. 6
Die Eishöhlen bei Frain in Mähren . . . 1882 S. 170
Habenicht, Ideelles Profil des Pariser Beckens . . . 1876 T. 5
Habenicht, Die Gletscher der Lombardei während der Eiszeiten . . . 1878 „ 6
Toula, Geol. Übersichtskarte der Balkanhalbinsel . . . 1 : 2 500 000. 1882 „ 16
Petermann, Geologische Übersichtskarte der Černikschens Expedition 1 : 5 000 000. Ergbd. X, Nr. 45, „ 3
Geologische Karte von Vorderindien nach Medicott und Blandford . . . 1 : 7 500 000. 1879 „ 21
Naumann, Sand- und Geröllschichten bei Choshi . . . 1879 S. 131
Naumann, Aufschlüsse in der Yokoskabucht . . . 1879 „ 133
Veränderungen in der Sunda-Straße durch den Ausbruch des Krakatoa, 26/27. August 1883 . . . 1 : 500 000. 1883 „ 462
Lenz, Geologische Skizze von Westafrika 1 : 12 500 000. 1882 T. 1
Hävernick, Geologische Übersichtskarte von SO-Afrika . . . 1 : 3 700 000. 1884 „ 16
Petermann, Die Steinkohlenfelder der Vereinigten Staaten von Nordamerika 1 : 13 500 000. 1875 „ 6
Geologische Karte der Queen Charlotte Islands nach Dawson . . . 1 : 1 100 000. 1881 „ 6
Weidner, Geologische Skizze von Sinaloa 1 : 1 000 000. 1884 „ 1
Hammer und Steenstrup, Die Westküste zwischen Godhavn und Prøven . . . 1 : 1 600 000. 1883 „ 5

5. Botanisches.

Drude, Das ozeanische, nordische, indische, südafrikanische und antarktische Floren-

reich sowie Areale beschränkter Pflanzenordnungen	Ergbd. XVI, Nr. 74, T. 1
Drude, Die Florenreiche von Innerasien, dem mittlern Nordamerika, dem tropischen Afrika, Australien und dem mittlern Südamerika	„ XVI, „ 74, „ 2
Drude, Die Florenreiche der Mittelmeerlande und des Orients, von Ostasien, dem tropischen Amerika, den ostafrikanischen Inseln und Neuseeland	„ XVI, „ 74, „ 3
Drude, Die geographische Verbreitung der Palmen auf der Erde	1: 135 000 000. 1878 „ 2
Schumann, Verbreitung der Lauraceen	1: 135 000 000. Ergbd. XVI, Nr. 73
Hoffmann, Phänologische Karte von Mitteleuropa	1: 3 700 000. 1881 „ 2
Staub, Phänologische Karte von Ungarn	1: 6 000 000. 1882 S. 326
Fischer, Geographische Verbreitung der Dattelpalme	1: 17 000 000. Ergbd. XIV, Nr. 64
Fischer, Verbreitungsgebiete von <i>Chamaerops humilis</i> und <i>Hyphaena Argun</i> , sowie der Polargrenzen von <i>Hyphaena thebaica</i> und <i>Cocos nucifera</i>	„ XIV, „ 64, S. 47
6. Astronomisches.	
Klein, Karte der östlichen innern Fläche des Alphonsus im Monde	1882 S. 209
7. Kartentechnik.	
Hallein und Berchtesgaden, Heliogravüre des K. K. Militär-Geograph. Instituts zu Wien	1: 100 000. 1878 T. 12

8. Statistik.	
Wagner, Übersicht der Länder, in welchen bisher wirkliche Volkszählungen stattfanden	Ergbd. XIV, Nr. 62
Delitsch, Darstellung des Zusammenströmens der Bevölkerung vom platten Lande nach den großen Städten, 1864—75	1: 357 000. 1880 T. 6
Soetbeer, Gesamte Silber-Produktion in den verschiedenen Ländern und Perioden (nach Gewicht), 1493—1875	Ergbd. XIII, Nr. 57, „ 1
Soetbeer, Gesamte Edelmetall-Produktion in den verschiedenen Ländern und Perioden (nach dem Wertbetrag), 1493 bis 1875	„ XIII, „ 57, „ 2 u. 3
Soetbeer, Gesamte Goldproduktion in den verschiedenen Ländern und Perioden (nach Gewicht), 1493—1875	„ XIII, „ 57, „ 2
Soetbeer, Darstellung der Veränderungen im Wertverhältnisse zwischen Gold und Silber während des Zeitraums 1501—1878	„ XIII, „ 57, „ 3

9. Medizinische Geographie.

Martin, Verbreitungsgebiet des Schwarzen Todes in den Jahren 1346—1351 und äußerste Grenze der Pestepidemien zwischen 1351 u. 1696. 1: 39 000 000. — Die äußersten Grenzen der Pestepidemien des 18. Jahrhunderts. — Die Pestepidemien des 19. Jahrhunderts	1879 T. 14
---	------------

AUFsätze, NOTIZEN, MONATSBERICHTE UND LITTERATUR.

Abkürzungen: A.: Aufsätze; N.: Notizen, einschließlich der Monatsberichte (Jahrg. 1877—84), der Notizen und Litteraturnachweise (Jahrg. 1875 u. 76), sowie kleinerer Mitteilungen in den Aufsätzen.

I. EUROPA.**1. Ganz Europa oder größere Teile.**

A. Habenicht, Die Verbreitung der sedimentären Gesteine in Europa	1876 S. 81
Europa während der beiden Eiszeiten	1878 „ 85
Leipoldts Berechnung der mittlern Höhe von Europa	1875 „ 130
Wagner, Über die Größe Europas nach J. Strelbitsky	Ergbd. XV, Nr. 69, „ 139
Der Geographische Kongress in Venedig, 15. bis 22. September 1881	1881 S. 427, 459
Die Geographische Ausstellung in Paris, 15. Juli bis 16. September 1875. Von den Delegierten der Perthes'schen Anstalt in Gotha	1876 S. 18, 43
Vogel, Die Kartographie auf der Pariser Weltausstellung, 1878	1878 S. 445
Hoffmann, Vergleichende phänologische Karte von Mitteleuropa	1881 „ 19
Hoffmann, Phänologische Beobachtungen aus Mitteleuropa, bezogen auf die April-Phänomene von Gießen, Addenda und Corrigenda	1882 „ 54
Löwl, Über den Terrassenbau der Alpenthäler	1882 „ 132
Mühry, Über die geographischen Verhältnisse einiger großen Europäischen Stürme	1877 „ 19
Vogel, Die neuen Generalstabskarten des Preussischen Staates und der Österreichisch-Ungarischen Monarchie	1877 „ 132

<i>Europa ganz.</i>	
N. Areal und Bevölkerung Europas	Ergbd. IX, Nr. 41, S. VII — XI, Nr. 49, S. VII — XII, Nr. 55, S. VII — XIV, Nr. 62, S. IX — XV, Nr. 69, S. VII
Städte der Erde mit mehr als 100 000 Einwohnern	Ergbd. XI, Nr. 49, S. 109
Städte der Erde mit mehr als 50 000 Einwohnern	Ergbd. XIV, Nr. 62, „ 120
Übersicht der Kolonien und auswärtigen Besitzungen Europäischer Staaten	Ergbd. IX, Nr. 41, S. 120 — XI, Nr. 49, S. 72 — XII, Nr. 55, S. 68 — XIV, Nr. 62, S. 88 — XV, Nr. 69, S. 137
Tomé, Statistik der Bevölkerung Europas nach Nationalitäten	1880 S. 123
Die größten Binnenseen Europas nach Strelbitsky	Ergbd. XV, Nr. 69, „ 21
Die neue Arealberechnung Europas von General J. Strelbitsky	Ergbd. XV, Nr. 69, S. 20 u. 139
Flächeninhalt der Meere Europas nach Strelbitsky	Ergbd. XV, Nr. 69, S. 22
Die bedeutendsten Flussgebiete Europas nach Strelbitsky	Ergbd. XV, Nr. 69, „ 21
Die großen Inseln Europas nach Strelbitsky	„ XV, „ 69, „ 21
Pretner, Die höchste Menschenwohnung in Europa	1876 „ 273
Ulrich, Gestalt Europas und Nordamerikas	1882 „ 396
Soetbeer, Silberproduktion verschiedener Europäischer Länder, 1493—1875	Ergbd. XIII, Nr. 57, „ 38

- Dritter intern. Geogr. Kongress in Venedig, 1881 1881 S. 314, 353
 Siegfried, Die Kartographie auf der Internationalen
 Weltausstellung in Paris 1878 1879 S. 304
 Kataloge und Broschüren zur Pariser Ausstellung 1878 ,, 391
 Europa in Einzeldarstellungen 1884 ,, 34
 Freeman, Hist.-Geogr. Atlas von Europa 1881 ,, 273
 Spruner-Menkes Hand-Atlas für die Geschichte des
 Mittelalters &c. 1878 ,, 113
 Nissen, Übersicht der wichtigsten topogr. und kartogr.
 Arbeiten 1881 ,, 273
 Glogau, Handelsgeographie der Europäischen Staaten
 v. Klöden, Handbuch der Erdkunde, Bd. III. Europa 1876 ,, 273
 Reclus, Nouvelle géographie universelle, I. L'Europe
 méridionale 1876 ,, 273
 Reclus, L'Europe méridionale, II. La France 1877 ,, 228
 Steinhauser, Hypsometrische Karte von Europa 1878 ,, 43
 Lingg, Profilzeichnung eines Meridianbogens von Zentral-
 europa 1884 ,, 234
 Krümmel, Regenkarte von Europa 1878 ,, 236
 v. Danckelman, Meteorologische Stationen der Europ. Staaten
 Fritz, Verbreitung des Hagels in Europa 1876 ,, 363
Größere Gebiete.
 Hoffmann, Phänologische Untersuchungen in Mitteleuropa 1883 ,, 115
 Partsch, Gletscher der Vorzeit 1883 ,, 30
 Deutsche Admiraltätskarten der Nord- und Ostsee
 1877 S. 188 — 1880 S. 314 — 1881 ,, 348
 Berlepsch, Reisehandbücher von Süddeutschland, Schweiz,
 Oberitalien 1884 ,, 311
 Hilgard, Längenunterschied zwischen Paris und Green-
 wich 1878 ,, 194
 Karte der Kämpfe Österreichs seit 1495 1879 ,, 28
 Fischer, Beiträge zur physischen Geographie der Mittel-
 meerländer, besonders Siziliens 1877 ,, 391
 Golowazki, West- und Südslawische Länder 1884 ,, 229
Alpen.
 Gaebler Atlas der besuchtesten Gegenden Deutschlands
 und der Alpen 1882 S. 428 — 1883 ,, 30
 Annuaire du Club Alpin Français 1875 ,, 438 — 1877 ,, 201,
 304, 401 — 1878 ,, 392
 Jahrbuch des Schweizer Alpen-Klub 1875 S. 73, 436 — 1877 ,, 304,
 401 — 1878 S. 312 — 1879 S. 306 — 1880 S. 355 — 1881
 S. 348 — 1882 S. 348 — 1883 S. 353 — 1884 S. 350.
 Mitteil. d. Dtsch. und Österr. Alpenvereins, 1875 1875 S. 233
 Zeitschrift des Deutschen und Österr. Alpenvereins 1875 ,, 233,
 432 — 1876 S. 273 — 1878 S. 312 — 1879 S. 229, 358
 v. Haardt, Wandkarte der Alpen 1882 S. 347
 Steinhauser, Wandkarte der Alpen 1875 ,, 40
 Neumann, Grenzen der Alpen 1882 ,, 386
 Forel, Übersicht der Gletscheränderungen seit 1850 1882 ,, 438
 Wäber, Sprachgrenzen in den Alpen 1879 ,, 306
 Fruhwirth, Alpenpflanzen in den Thälern 1882 ,, 155
 Hann, Meteorologische Beobachtungen auf Alpenreisen 1879 ,, 366
 Della Torre, Beobachtung der alpinen Tierwelt &c. 1882 S. 273, 428
 Ranke, Anleitung zu anthropolog.-vorgesch. Beobachtungen 1881 S. 394
 Süßmilch gen. Hörnig, Alpentunnel und Alpenübergänge 1882 ,, 310
 Tabelle der Alpentunnel 1884 ,, 428
 Clessin, Die Ausfüllung der Alpenseen zur Zeitbestimmung
 der Eiszeit verwendbar 1877 ,, 164
 Meurer, Handbuch des alpinen Sports 1882 ,, 273
 Studer, Über Eis und Schnee 1883 ,, 230
 Lehmann, Wildbäche der Alpen 1879 ,, 306
 Sonklar von Innstaedten, Von den Überschwemmungen 1883 ,, 307
 Bibliographie 1875 S. 37, 233, 432 — 1876 S. 273 — 1877 ,, 201,
 401 — 1878 S. 43, 121, 199, 280, 322, 359, 401 — 1879 ,, 36,
 317 — 1880 S. 38, 280 — 1881 S. 77, 357 — 1882 ,, 76,
 316 — 1883 S. 76, 316 — 1884 S. 77, 317.
- 2. Deutsches Reich.**
- A. Neue Arbeiten und Publikationen des Großen General-
 stabs und des Königl. Preussischen Ministeriums für
 Handel, Gewerbe und öffentliche Arbeiten 1877 ,, 31**
 Morozowicz, Die Nivellements und Höhenbestimmungen
 der Königl. Preufs. Landesaufnahme 1877 ,, 249
 Vogel, Die neuen Generalstabskarten des Preussischen
 Staates, der Anhaltischen u. Thüring. Länder 1877 ,, 132
- Vogel, Neue Karte des Deutschen Reiches. Vier
 Blätter in 1:1 500 000 1879 S. 338
 Vogel, Generalstabskarte des Deutschen Reiches in 674
 Blättern und in 1:100 000 1880 S. 189 — 1884 ,, 263
 Das Niveau der Ostsee. Nach den Messungen der Königl.
 Preufs. Landesaufnahme 1875 ,, 229
 Poesche, Die deutsche Auswanderung nach Nord-Amerika
 in den Jahren 1881, 82, 83 1884 ,, 321
 Henke, Die höhern Unterrichts-Anstalten 1876 ,, 161
 van Bebber, Die Verteilung des Regens über Deutsch-
 land nach den Jahreszeiten 1878 ,, 246
 Schunke, Die Schifffahrts-Kanäle 1877 S. 285 — 1878 ,, 51
 Stürmer, Die Eisenbahnen Deutschlands 1878 ,, 170
 Fritz, Das Überschwemmungsgebiet an der Grenze
 des Mittel- und Oberrheins 1884 ,, 241
 Wichmann, Der Deutsche Geographentag in Frank-
 furt a/M. am 29., 30. und 31. März 1883 1883 ,, 188
 Wichmann, Der 4. Deutsche Geographentag in München,
 17. bis 19. April 1884 1884 ,, 192
- N. Gebietsveränderungen, Areal und Bevölkerung des
 Deutschen Reiches Ergbd. IX, Nr. 41, S. 69—XI, Nr. 49, S. 1 u. 112—
 XII, Nr. 55, S. 1—XIV, Nr. 62, S. 7 u. 125—XV,
 Nr. 69, S. 3 u. 141.**
 Grenzveränderungen des Deutschen Zollgebietes 1880 S. 314
 Ortsbevölkerung des Deutschen Reiches Ergbd. IX, Nr. 41, S. 5—
 XI, Nr. 49, S. 75 u. 116—XII, Nr. 55, S. 71—XV,
 Nr. 69, S. 88.
 Soetbeer, Edelmetall-Produktion Ergbd. XIII, Nr. 57, S. 14
 Seefischereien, Betrieb und Erträge „ XIII, „ 60, „ 31
 Deutschland auf der Geographischen Ausstellung in
 Paris 1875 1876 S. 53, 60
 Gatschet, Kartographie von Deutschland auf der Welt-
 ausstellung in Philadelphia 1876 1877 S. 246
 Deutschland auf der Geographischen Ausstellung in
 Venedig 1881 1881 ,, 46
 Erste Deutsche Geographen-Versammlung in Berlin 1880 ,, 352
 Zweiter Deutscher Geographentag in Halle 1882 ,, 187
 Dritter Deutscher Geographentag in Frankfurt a/M. 1883 ,, 67
 Vierter Deutscher Geographentag in München 1884 ,, 148
 Afrikanische Gesellschaft in Deutschland, Zweigvereine 1879 ,, 195
 Deutscher Kolonialverein, Generalversammlung in Eisenach 1884 ,, 393
 Herstellung einer einheitlich militär-topogr. Karte 1878 ,, 194
 Karte des Deutschen Reiches in 674 Blatt 1880 S. 271, 466
 Topogr. Karte des Preufs. Staates in 1:100 000 1878 S. 274
 Garnisonkarten des Deutschen Reiches 1880 ,, 466
 Nivellements der Landesaufnahme 1880 ,, 396
 Registrande des Preufs. Großen Generalstabs 1877 S. 31, 236 —
 1879 S. 304
- Kommission zur Untersuchung der Deutschen Meere.
 Jahresbericht, 1872 u. 1873 1875 ,, 397
 Hydrogr. Karten der Ost- und Nordsee 1877 S. 188 — 1880 S. 314 —
 1881 S. 348
- K. Deutsches Reichseisenbahnamt, Übersichtskarte der
 Eisenbahnen Deutschlands im Jahre 1876 1877 ,, 112**
 Andree und Peschel, Physikal.-statistischer Atlas des
 Deutschen Reiches 1877 S. 154, 390
 R. Kiepert, Generalkarte von Deutschland 1881 S. 307
 Knoblauch, Karte der Gerichtsorganisation &c. 1879 ,, 397
 Tröltzsch, Prähistorische Karte von Deutschland 1880 ,, 153
 Wagner, Wandkarte des Deutschen Reiches und seiner
 Nachbargebiete 1879 ,, 432
 Mießler, Deutscher Geographenalmanach 1884 ,, 349
 Forschungen zur Deutschen Landes- und Volkskunde 1884 ,, 426
 Statistisches Jahrbuch für das Deutsche Reich 1884 1884 ,, 269
 Bodenbenutzung im Deutschen Reiche 1881 ,, 112
 Jordan und Steppes, Das deutsche Vermessungswesen
 1880 S. 396 — 1881 ,, 273
 Stürmer, Stand des Deutschen Eisenbahnnetzes 1877 ,, 355
 Neumanns Geogr. Lexikon des Deutschen Reichs
 1882 S. 386 — 1884 ,, 312
 Kutzen, Das deutsche Land 1881 ,, 32
 Dorenwall und Hummel, Charakterbilder 1884 ,, 461
 Delitsch, Deutschlands Oberflächenformen 1881 ,, 32
 Witterungstelegraphie und Sturmwarnungen 1879 ,, 111
 Hellmann, Repertorium der Deutschen Meteorologie 1883 ,, 359

van Beber, Regentafeln für Deutschland . . . 1875 S. 433
 Hellmann, Die Luftströmungen Norddeutschlands . . . 1876 „ 192
 Hansen, Die Sturmflut vom 13. Novbr. 1872 &c. . . 1879 „ 306
 Meitzen, Das deutsche Haus . . . 1882 „ 111
 Mayr, Verbreitung der Blindheit, Taubstummheit &c. . . 1878 „ 34
 Krieg, Gletscherspuren im Riesengebirge . . . 1883 „ 155
 Penck, Vergletscherung der Deutschen Alpen . . . 1882 „ 428
 Penck, Geschiebeformation Norddeutschlands . . . 1879 „ 305
 Dathe, Entstehung d. norddeutschen Diluviums durch
 glaziale Thätigkeit . . . 1882 „ 273
 Nehring, Ehemalige Steppendistrikte in Deutschland . . 1880 „ 314
 Hoffmann, Kulturpflanzen der Hochpunkte des westl.
 Deutschland . . . 1875 „ 433
 Eisverhältnisse an den Deutschen Küsten . . . 1882 „ 386
 Karte des Überschwemmungsgebiets am Rhein 1883 . . 1883 „ 67
 Wenkers Sprach-Atlas . . . 1882 „ 29
 Haushalter, Mundarten des Harzgebietes . . . 1884 „ 459
 Deutsche Auswanderung nach Rußland . . . 1881 „ 32
 Die Schöppenstedter sterben aus . . . 1876 „ 270
 Ritters hundertjähriger Geburtstag . . . 1879 „ 358
 Bibliographie 1875 S. 38, 233, 433 — 1876 S. 274 — 1877 „ 201,
 401 — 1878 S. 43, 121, 199, 280, 322, 359, 401 — 1879 „ 37,
 318 — 1880 S. 39, 280 — 1881 S. 77, 357 — 1882 S. 77, 316 —
 1883 S. 77, 317 — 1884 S. 77, 317.

3. Preußen.

A. Neue Arbeiten und Publikationen des Großen General-
 stabs und des Königl. Preufs. Ministeriums für
 Handel, Gewerbe und Öffentliche Arbeiten . . . 1877 S. 31
 Morozowicz, Die Nivellements und Höhenbestimmungen
 der Königl. Preufs. Landesaufnahme . . . 1877 „ 249
 Vogel, Die neuen Generalstabskarten des Preufs.
 Staates &c. . . 1877 „ 132
 Die Stiftung der Gesellschaft für Erdkunde zu Berlin
 am 18. April 1828 . . . 1878 „ 165
 Delitsch, Bevölkerungszunahme und Wohnortwechsel
 Vogel, Plan des Königlichen Schlosses Wilhelmshöhe
 bei Kassel nebst Umgebung . . . 1875 „ 11
 N. Nivellements und Höhenbestimmungen in Preußen . . 1876 „ 274
 Nullpunkt der Preufs. Landesaufnahme . . . 1879 S. 112, 358
 Hauchecorne, Geologische Aufnahmen in Preußen . . 1878 S. 112

Östliche Provinzen.

Das 50jährige Jubiläum der Berliner Gesellschaft für
 Erdkunde . . . 1878 S. 156, 235
 Koner, Das 50jährige Bestehen der Gesellschaft für
 Erdkunde in Berlin . . . 1878 S. 236
 Ethnographische Sammlungen des Königl. Museums
 Königsberg. Geographische Gesellschaft . . . 1882 „ 111
 Jentsch, Geolog. Skizze des Weichseldeltas . . . 1881 „ 273
 Gebre, Provinz Posen ein halbdeutsches Land . . . 1884 „ 34
 Neumann, Germanisierung oder Polonisierung . . . 1884 „ 34
 Litteratur von Vorpommern und Rügen . . . 1883 „ 470
 Lehmann, Pommerns Küste von Dievenow bis Darss . . 1878 „ 392
 Greifswald. Geographische Gesellschaft . . . 1883 „ 470
 Scholz, Glazialerscheinungen in Pommern . . . 1883 „ 470
 Böckh, Berliner Städtisches Jahrbuch . . . 1877 „ 188
 Berlin. Zentralverein für Handelsgeographie 1879 S. 36, 195, 469
 Halle. Mitteilungen des Vereins für Erdkunde
 1877 S. 400 — 1884 S. 70, 459
 Kirchhoff, Einfluß der geogr. Lage und der Natur-
 produkte auf die Geschichte der Stadt Halle . . . 1877 S. 400
 Wahnschaffe, Glazialschliffe bei Gommern . . . 1884 „ 197

Westliche Provinzen.

Hannover. Geographische Gesellschaft . . . 1880 S. 123
 Meyer, Die Hannoversche Kalkflora . . . 1880 „ 123
 Lange, Wandkarte der Herzogt. Bremen und Verden &c. . 1879 „ 154
 Diercke und Schröder, Herzogt. Bremen und Verden . . 1880 „ 396
 Balthasar, Umgegend von Verden . . . 1: 25 000. 1877 „ 155
 Babucke, Wilhelm Gnapheus, Lobspruch der Stadt
 Emden . . . 1875 „ 233
 Foerster, Rechtfertigung des Flußnamens Ruhr . . . 1880 „ 354
 Richter und Hofacker, Gustav-Adolf-Verein in Rhein-
 land, Westfalen, Nassau &c. . . 1880 „ 28

Ackermann, Landeskundl. Litteratur für den Reg.-Bezirk
 Kassel . . . 1884 S. 269
 Vogel, Mefstischblätter der Generalstabsaufnahmen vom
 Reg.-Bezirk Wiesbaden . . . 1877 „ 32
 Ravenstein, Spezialkarte des Reg.-Bez. Wiesbaden . . 1883 „ 307
 „ Topogr. Karte vom Taunus . . . 1884 „ 350
 „ Pläne von Frankfurt a/M. . . . 1880 „ 354

4. Nord- und Nordwestdeutsche Staaten.

A. Schacht, Moore des Herzogtums Oldenburg . . . 1883 S. 5
 Franzius, Die Unterweser von Bremen bis Bremerhaven 1880 „ 294
 N. Becker, Cuxhaven und das Amt Ritzebüttel . . . 1881 „ 32
 Wichmann, Wandkarte von Hamburg-Altona 1: 5 000. 1878 „ 392
 Stück, Karte von Hamburg und Umgebung 1: 50 000. 1877 „ 356
 Lübeck. Geographische Gesellschaft . . . 1882 „ 111
 Großherz. Mecklenburg. Landesvermessung . . . 1883 S. 190, 307
 Spezialkarte von Schwerin . . . 1875 „ 39
 Bremen. Geographische Gesellschaft . . . 1877 S. 35, 235

Helgoland.

Areal und Bevölkerung Ergbd. IX, Nr. 41, S. VII, 81 — XI,
 Nr. 49, S. VII — XII, Nr. 53, S. VII — XIV, Nr. 62, S. IX, 88 —
 XV, Nr. 69, S. VII, 137.
 Gätke, Seefischerei von Helgoland . . . Ergbd. XIII, Nr. 60, S. 34

5. Sachsen und Thüringen.

A. Regel, Fr., Die Entwicklung der Ortschaften im
 Thüringerwald (nordwestl. und zentrales Gebiet) Ergbd. XVII, Nr. 76
 Delitsch, Bevölkerungszunahme und Wohnortwechsel 1880 S. 125
 N. Topogr. Karte des Königreichs Sachsen in 1: 25 000. 1880 „ 353
 Credner, Geol. Karte von Sachsen 1881 S. 33, 400 — 1882 „ 29
 Delitsch, Wandkarte des Königreichs Sachsen . . . 1881 „ 70
 Gebauer, Bilder aus dem sächs. Berglande . . . 1883 „ 229
 Gebirgsverein für die Sächsisch-Böhmische Schweiz . . 1883 „ 30
 Ruge, Die Sächs. Schweiz am Ende des 16. Jahrh. . . 1883 „ 30
 Kirchhoff, Landes- und Volkskunde des Thüringerwaldes
 1884 S. 349, 460
 Spiels, Physikalische Topographie von Thüringen . . 1875 S. 38
 Schmid, Die hydrographischen Verhältnisse Thüringens 1882 „ 315
 Reischel, Thüringer Zentralbecken . . . 1884 „ 459
 Rackwitz und Meyer, Volkskunde von Thüringen . . . 1884 „ 460
 Major, Karte des S. Meining. Kreises Sonneberg . . . 1881 „ 307
 „ Karte von Sonneberg und Umgegend . . . 1884 „ 269
 Jena. Geographische Gesellschaft . . . 1882 S. 111, 315

6. Bayern, Württemberg, Baden, Hessen.

A. Bayberger, Der Inngletscher von Kufstein bis Haag Ergbd. XV, Nr. 70
 Waltenberger, Die Rhätikon-Kette, Lechthaler und
 Vorarlberger Alpen . . . Ergbd. IX, „ 40
 Lindeman, Erläuternde Bemerkungen zu der Karte:
 Der Bayrische Spessart . . . 1880 S. 217
 N. Köppen, Bilder aus der schwäbisch-bayrischen Hoch-
 fläche . . . 1879 „ 69
 Kiepert, Die römischen Grenzwälle gegen die Germanen
 Baedeker, Südbayern, Tirol und Salzburg, Steiermark &c. . 1878 „ 392
 Berlepsch, Reisehandbuch von Süddeutschland . . . 1884 „ 312
 1884 „ 311

Bayern.

Vollständiges Ortschaftenverzeichnis des Königreichs
 Bayern . . . 1877 S. 188
 Gumbel, Geognostische Beschreibung des Fichtel-
 gebirges &c. . . 1878 „ 431
 Waltenberger, Bayerisches Hochland und Salzburg . . 1880 „ 354
 „ Orographie der Algäuer Alpen . . . 1881 „ 349

Württemberg.

Kull, Beiträge zur Statistik der Bevölkerung . . . 1875 S. 433
 Trigonometrische Höhenbestimmungen von Württemberg 1878 „ 157
 Paulus, Die Altertümer von Württemberg . . . 1878 „ 156
 Verein für Handelsgeogr. in Stuttgart . . . 1884 „ 460

Baden.

Topographische Karte in 1: 25 000 . . . 1877 S. 228
 Kettler, Wandkarte der Kreise Mannheim u. Heidelberg 1880 „ 435

Benecke und Cohen, Geognost. Beschreibung von Heidelberg 1879 S. 112 — 1880 S. 435 — 1881 S. 112
Schott, Karte des Mittlern Schwarzwaldes . . . 1884 „ 269

Hessen.

Karte des Überschwemmungsgebietes im Großhrzt. Hessen 1883 S. 149

7. Elsaß-Lothringen.

A. Die Sprachgrenze in Elsaß-Lothringen . . . 1875 S. 321
N. Elsaß-Lothringen, Neue topogr. Spezialkarte . . . 1879 „ 68
Algermissen, Spezialkarte der Reichslande . . . 1878 „ 392
Elsaß-Lothringen. Statistische Beschreibung . . . 1879 „ 28
Kiepert, Die Sprachgrenze in Elsaß-Lothringen . . . 1875 „ 38
Oberlin, Der Weinbau in Elsaß-Lothringen . . . 1881 „ 32
Mündel, Die Vogesen . . . 1881 „ 394
Grad, Höhenkunde der Vogesen . . . 1877 „ 304
Kirchner, Elsaß im Jahre 1789 . . . 1880 „ 314
„ Historische Karte vom Elsaß . . . 1879 „ 29
Schrickler, Der Odilienberg . . . 1875 „ 38
Heller, Schirmeck und seine Umgegend . . . 1879 „ 305
Gerland, Hohnack . . . 1882 „ 62
Verkehrs- und Wegekarte von Lothringen 1:200 000 1877 „ 189
Kirchner, Karte von Lothringen am 1. Febr. 1766 . . . 1882 „ 150
Metz, Verein für Erdkunde 1874 S. 81 — 1878 S. 81 — 1879 S. 195 — 1880 S. 194

8. Österreichisch-Ungarische Monarchie.

A. Vogel, Die neuen Generalstabkarten der Österreichisch-Ungarischen Monarchie . . . 1877 S. 132
Hätsek, Der Elementarbildungsgrad in Österreich-Ungarn 1884 „ 201
Hochreiter, Nationalitätenkarte von Böhmen . . . 1883 „ 321
Held, Nationalitätenkarte von Mähren und Schlesien . . . 1884 „ 161
Jarz, Die Eishöhlen bei Frain in Mähren . . . 1882 „ 170
Waltenberger, Die Rhätikon-Kette, Lechthaler und Voralberger Alpen . . . Ergbd. IX, Nr. 40
Schneller, Deutsche und Romanen in Südtirol und Venetien . . . 1877 S. 365
Lechner, Die Rumunen in Istrien . . . 1883 „ 294
Gialussi, Beispiele der partiellen Umänderung der Oberfläche eines kleinen Landgebietes . . . 1882 „ 453
v. Habdank-Dunikowski, Das podolische Dniester-Gebiet Hauptergebnisse der Volkszählung vom 31. Dezember 1880 in den Ländern der Ungarischen Krone . . . 1882 „ 447
Staub, Phänologische Karte von Ungarn . . . 1882 „ 335
Ludmann, Der intermittierende artesische Springbrunnen des Ránk-Herleiner Bades in Ober-Ungarn . . . 1877 „ 426

a) Österreich-Ungarische Monarchie.

N. Gebietsveränderungen, Areal und Bevölkerung Ergbd. IX, Nr. 41, S. VII, 77 — XI, Nr. 49, S. VII, 7, 109 — XII, Nr. 55, S. VII, 5 — XIV, Nr. 62, S. IX, 8, 126 — XV, Nr. 69, S. VII, 5, 141
Grenzveränderung des österreichischen Zollgebiets bei Triest . . . 1880 S. 314
Spica in Dalmatien einverleibt . . . Ergbd. XIV, Nr. 62, „ 8
Ortsbevölkerung Ergbd. IX, Nr. 41, S. 36 — XI, Nr. 49, S. 83 — XV, Nr. 69, S. 100.
Seefischerei, Betrieb und Ertrag . . . Ergbd. XIII, Nr. 60, S. 44
Ausstellung auf dem Geogr. Kongress in Paris . . . 1876 S. 52, 59
Kartographie auf der Pariser Weltausstellung 1878 . . . 1878 S. 454
Ausstellung auf dem Geogr. Kongress in Venedig 1881 S. 459, 462
v. Haardt, Kartographie auf der niederösterreich. Ausstellung . . . 1880 S. 364
Soetbeer, Edelmetall-Produktion . . . Ergbd. XIII, Nr. 57, „ 23
Karte der Kämpfe Österreichs seit dem Jahre 1495 . . . 1879 „ 28
Strahals Politisch-statist. Tafel . . . 1883 „ 230
Umlauf, Österreich-Ungar. Monarchie . . . 1882 „ 62
„ Geogr. Namenbuch . . . 1884 „ 460
Chavanne, Phys.-Statist. Hand-Atlas . . . 1882 „ 387
v. Sonklar, Regenkarte . . . 1882 „ 230
Hann, Regenverhältnisse . . . 1879 „ 462
F. v. Hauers Geolog. Karte. 4. Aufl. . . . 1884 „ 426
Seibert, Beiträge zur Kunde von Österreich-Ungarn . . . 1875 „ 235
Neumann, Die Ernten und der Wohlstand . . . 1875 „ 39
Baedeker, Österreich-Ungarn und Siebenbürgen . . . 1878 „ 392
Stieler, Schulatlas. Ausgabe für Österreich-Ungarn . . . 1882 „ 356

Petermanns Geogr. Mitteilungen. Inhaltsverzeichnis 1875—84.

Hochstetter, Jahresbericht über die österr. geogr. Arbeiten . . . 1878 S. 157
Volkmer, Reproduktion von Karten des Militär-Geogr. Instituts . . . 1880 „ 279
Mitteilungen d. K. K. Militär-Geogr. Instituts . . . 1882 S. 273, 436
Bibliographie 1875 S. 39, 234, 435 — 1876 S. 276 — 1877 S. 204, 237, 403 — 1878 S. 44, 121, 199, 281, 322, 360, 402 — 1879 S. 37, 319 — 1880 S. 40, 281 — 1881 S. 78, 358 — 1882 S. 78, 317 — 1883 S. 77, 318 — 1884 S. 78, 318.

b) Österreich.

Jahrbuch des Österr. Touristen-Klub . . . 1878 S. 311
Österr. Touristen-Zeitung . . . 1881 „ 308
Zeitschrift des Deutschen und Österr. Alpenvereins . . . 1875 „ 233, 432 — 1876 S. 273 — 1878 S. 312, 1879 S. 229, 358.
Chavanne, 25jähriges Jubiläum d. K. K. Geogr. Gesellschaft in Wien . . . 1882 „ 63
Plan von Wien . . . 1882 „ 273
Schimmer, Die Bevölkerung von Wien nach Beruf und Beschäftigung . . . 1875 „ 40
Toula, Wiener Bucht . . . 1881 „ 186
Verein für Höhlenkunde in Wien . . . 1880 „ 68
Klipstein, Beiträge zur geolog. und topogr. Kenntnis der östlichen Alpen . . . 1875 „ 435
Rabl, Orographische Einteilung des österr. Alpengebiets . . . 1881 „ 186
v. Sonklar, Grenze zwischen den Ost- und West-Alpen Die Rhätikon-Kette, die Lechthaler und Voralberger Alpen . . . 1875 „ 352
Ravenstein, Karte der Ostalpen 1880 S. 354 — 1882 S. 387 — 1884 S. 229
Baedeker, Südbayern, Tirol und Salzburg, Steiermark &c. 1878 „ 312
Beer, Führer auf der Kronprinz Rudolf-Bahn . . . 1878 „ 392
Burton, Besuch auf den Inseln Lissa und Pelagosa . . . 1880 „ 475
Bogisic, Ortsbenennungen der slawischen Küstenländer des Adriatischen Meeres . . . 1875 „ 39
Daimer und Seyerlen, Riesenferner-Gruppe . . . 1881 „ 154
Spezialkarte der zentr. Zillerthaler Gebirgsgruppe . . . 1883 „ 191
Daimer, Katastrophe in den Zillerthaler Alpen, August 1878 . . . 1879 „ 229
Anthors Tiroler Führer . . . 1878 „ 312
Eröffnung der Arlbergbahn . . . 1884 „ 428
Baumrucker, Übersichtskarte von Tirol &c. . . . 1879 „ 358
Fugger, Monographie über den Untersberg . . . 1880 „ 396
Goehler, Die Bukowina . . . 1875 „ 234
Hann, Meteorol. Beobachtungen auf dem Schafberg . . . 1879 „ 111
„ Föhn von Bludenz . . . 1882 „ 280
Heidler, Lotungen im Hallstädter See . . . 1881 „ 394
Koch, Silvretta-Gruppe . . . 1884 „ 229
Meurer, Spezialführer durch die Ortler-Alpen . . . 1884 „ 312
Petersen, Karte der zentralen Ötzthaler Gebirgsgruppe v. Pfister, Montavon . . . 1882 „ 387
Pogliaghi, Karte des Ortler-Cevedale . . . 1884 „ 312
Pretner, Die höchste Menschenwohnung in Europa . . . 1876 „ 273
Richter, Untersuchung des Obersulzbach-Gletschers . . . 1882 S. 62 — 1883 „ 307
Rable, Raxalpe . . . 1878 „ 35
Sattler, Panorama des Gaisberges bei Salzburg . . . 1881 „ 186
Steub, Gothen in Südtirol . . . 1877 „ 367
Trautwein, Kaisergebirge . . . 1880 „ 68
„ Aus den Cadorischen Alpen . . . 1876 „ 277
v. Trentinaglia-Telvenburg, Gebiet der Rosanna und Trisanna . . . 1875 „ 436
Spezialkarte der Venediger-Gruppe . . . 1884 „ 148
Waltenberger, Bayrisches Hochland und Salzburg . . . 1880 „ 354
„ Führer durch Voralberg und Westtirol 1877 „ 356
„ Orographie der Algäuer Alpen . . . 1881 „ 349
„ Hohe Ifen . . . 1877 „ 228
„ Stubai, Ötzthaler- und Ortlergruppe . . . 1879 „ 306
„ Wettersteingebirge und Mieminger Kette 1882 „ 348
Archiv für die naturwissenschaftl. Landesdurchforschung von Böhmen . . . 1878 „ 157
Wolf, Geolog. Karte von Teplitz—Dux—Brüx . . . 1881 „ 154
Jarz, Frainer Eishöhlen . . . 1882 „ 111
Urbas, Hydrogr. Karte des Herzogtums Krain 1:594 000 1877 „ 433
Czoernig, Deutsche Sprachinsel Gotschee in Krain . . . 1879 „ 154

Eishöhle im Friedrichsteiner Walde	1884 S. 34
K. K. Quecksilbergwerk zu Idria in Krain	1881 „ 349
Rabl, Führer durch das Pusterthal und die Dolomiten	1882 „ 272
Führer durch Dalmatien	1883 „ 230

c) Ungarn.

Vámbery, Der Ursprung der Magyaren	1883 S. 150
Payer, Bibliotheca carpathica	1880 „ 467
Geologische Spezialkarte von Ungarn	1876 „ 278
Krieg, Dobschauer Eishöhle	1883 „ 155
Bericht über das gesamte Schul- und Unterrichtswesen	1877 „ 433
Hátsek, Elementarbildungsgrad in Ungarn	1884 „ 312
Berghaus und Gönczy, Ungarische Wandkarten	1879 „ 187
Marki, Ungar. Werke über Geographie	1879 „ 358
Béla Széchényi, Geschichte des Neusiedler Sees	1877 „ 155
Jahrbuch des ungar. Karpathenvereins 1875 S. 435 — 1877 S. 305 — 1878 S. 311 — 1881 S. 308	
Heksch, Führer durch die Karpathen	1881 „ 226
Kolbenheyer, Tatra-Gebirge in 1:100 000	1877 „ 113
Supplément du Bull. de la soc. hongroise de géographie	1882 „ 111
Heksch, Führer durch Budapest und Umgebungen	1882 „ 273
Toula, Donau-Theils-Niederung	1879 „ 305
Riedel, Regenkarte des Flufsgebietes der Theifs	1879 „ 397
Hátsek, Spezialkarte des Komitats Abauj-Torna	1883 „ 433
Czirbusz, Dörfer der Krassova-Bulgaren in Ungarn	1883 „ 191
Die Regulierung des Save-Flusses	1877 „ 189
Wessely, Das Karst-Gebiet Militär-Kroatiens	1877 „ 189
Jahrbuch des siebenbürg. Karpathenvereins 1882 S. 310 — 1883 S. 354 — 1884 S. 350	
Doelter, Aus dem siebenbürgischen Erzgebirge	1875 „ 39
Bielz, Gesteine Siebenbürgens	1883 „ 354

d) Liechtenstein.

Areal und Bevölkerung Ergbd. IX, Nr. 41, S. VII, 78 — XI, Nr. 49, S. VII — XII, Nr. 55, S. VII, 109 — XIV, Nr. 62, S. IX, 126 — XV, Nr. 69, S. VII, 141.	
--	--

9. Schweiz.

A. Amrein, Die Kartographie auf der Landesausstellung in Zürich	1883 S. 361
Berlepsch, Die Gotthard-Bahn, Beschreibendes und Geschichtliches	Ergbd. XIV, Nr. 65
Berndt, Das Val d'Anniviers und das Bassin de Sierre	Ergbd. XV, Nr. 68
N. Areal und Bevölkerung Ergbd. IX, Nr. 41, S. VII — XI, Nr. 49, S. VII, 11 — XII, Nr. 55, S. VII, 14 — XIV, Nr. 62, S. IX, 11, 126 — XV, Nr. 69, S. VII, 11.	
Ortsbevölkerung Ergbd. IX, Nr. 41, S. 22 — XV, Nr. 69, „ 97	
Ausstellung auf dem Geogr. Kongress in Paris	1876 S. 51, 59
Gatschet, Kartographie auf der Weltausstellung in Phila- delphia 1876	1877 S. 247
Kartographie auf der Pariser Weltausstellung 1878	1878 „ 457
Ausstellung auf dem Geogr. Kongress in Venedig	1881 „ 465
Vogel, Topographischer Atlas der Schweiz 1878 S. 157 — 1881 „ 226	
Ziegler, Übersicht der 1873 in der Schweiz ausgeführten geod., geol. &c. Arbeiten	1875 „ 73
Geolog. Karte der Schweiz	1876 S. 155 — 1880 S. 28, 355
Leuzinger, Karten der Schweiz 1878 S. 195 — 1882 S. 348 — 1884 S. 429	
Photolithogr. Reproduktion von Tschudis Karte der Schweiz	1883 „ 353
Wartmann, Industrie-Atlas der Schweiz	1876 „ 272
Ziegler, Wandkarte der Schweiz in 1:200 000	1877 „ 434
Gaebler, Atlas der besuchtesten Gegenden Deutschlands und der Alpen	1882 S. 428 — 1883 „ 30
Liebrecht, Schweizer Seen	1880 „ 194
Jahrbuch des Schweizer Alpenclub 1875 S. 233, 432 — 1877 „ 304, 401 — 1878 S. 312 — 1879 S. 306 — 1880 S. 355 — 1881 S. 348 — 1882 S. 348 — 1883 S. 353 — 1884 S. 350.	
v. Fellenberg, Exkursionsgebiet d. Schweizer Alpenclub, 1882/83	1882 S. 348
Berlepsch, Reisehandbücher	1884 „ 311
Heim, Bergstürze	1882 „ 62

Bavier, Strafsen der Schweiz	1879 S. 69
Wolf, Geschichte der Messungen	1879 „ 397
Gerster, Atlas historique de la Suisse	1877 „ 155
Saussure, La Suisse à l'exposition de géographie de Paris	1877 „ 73
Hirsch und Plantamour, Nivellement de la Suisse	1875 „ 235
Plantamour und Hirsch, Teleg. Längenbestimmung zwischen Simplon, Mailand und Neuchatel	1875 „ 437
Plantamour und Wolf, Längenbestimmungen der astro- nomischen Stationen	1877 „ 356
Plantamour, Längenunterschiede zwischen Genf und Strafsburg	1880 „ 28
Das Schweizerische Dreiecksnetz	1882 „ 111
Ržiha, Bedeutung der Gotthard-Bahn	1875 „ 433
Stapf, Wärmeverteilung im St. Gotthard-Tunnel	1878 „ 120
„ Temperatur des Gotthard- und Simplon-Tunnels Jahresbericht d. Geogr. Gesellschaft in Bern	1880 „ 364 1879 „ 432
Ostschweizer. Geogr.-Komm. Gesellschaft	1879 S. 195, 359
Amrein und Rebstein, Katalog d. kartogr. Ausstellung in Zürich	1883 S. 353
Whympfer, The ascent of the Matterhorn	1880 „ 232
Rütimeyer, Der Rigi-Berg	1877 „ 356
Meteorolog. Station auf dem Säntis	1883 „ 116
Heim, Erosion im Gebiete der Reufs	1879 „ 306
Rütimeyer, Vermessung des Rhône-Gletschers 1881 S. 348 — 1882 „ 348	
Eisenbahn über den Simplon	1883 „ 149
Naturgesch. Beiträge zur Kenntnis der Umgebungen von Chur	1875 „ 436
Bibliographie 1875 S. 73, 235, 436 — 1876 S. 278 — 1877 „ 238, 403 — 1878 S. 44, 121, 200, 281, 322, 360, 402 — 1879 „ 38, 321 — 1880 S. 40, 282 — 1881 S. 79, 358 — 1882 „ 78, 318 — 1883 S. 78, 318 — 1884 S. 78, 319.	

10. Dänemark, Schweden und Norwegen.

A. Ruith, Galdhøpig und Sneehätta	1876 S. 125
Rabot, Reisen in Lappland, 1880 u. 1881	1882 „ 339
N. Du Chaillu, Im Lande der Mitternachtssonne	1882 S. 189 — 1883 „ 31
Nielsen, Norwegen, Schweden und Dänemark	1879 „ 306
v. Weber, Wasserstraßen Nordeuropas	1882 „ 62
Bibliographie 1875 S. 73, 235, 437 — 1876 S. 278 — 1877 „ 239, 403 — 1878 S. 44, 121, 200, 281, 322, 360, 402 — 1879 „ 38, 321 — 1880 S. 78, 282 — 1881 S. 79, 359 — 1882 „ 79, 319 — 1883 S. 79, 319 — 1884 S. 79, 319.	

a) Dänemark.

Areal und Bevölkerung Ergbd. IX, Nr. 41, S. VII, 79 — XI, Nr. 49, S. VII, 10 — XII, Nr. 55, S. VII, 13 — XIV, Nr. 62, S. IX, 12, 126 — XV, Nr. 69, S. VII, 18.	
Ortsbevölkerung Ergbd. IX, Nr. 41, S. 49 — XIV, Nr. 62, S. 98 — XV, Nr. 69, S. 122.	
Übersicht der dänischen Kolonien Ergbd. IX, Nr. 41, S. 79 — XI, Nr. 49, S. 11 — XII, Nr. 55, S. 13 — XIV, Nr. 62, S. 95 — XV, Nr. 69, S. 18.	
Seefischerei, Betrieb und Erträge	Ergbd. XIII, Nr. 60, S. 24
Ausstellung auf dem Geogr. Kongress in Paris	1876 „ 49
Kartographie auf der Pariser Weltausstellung 1878	1878 „ 452
Kopenhagen, Geogr. Gesellschaft	1877 S. 35, 196
Populationskaart over Danmark for 1870	1875 S. 236
Willame - Jantzen, Wärme und Regenverhältnisse	1881 „ 227
Tauber, Landsäugetier - Fauna von Kopenhagen	1878 „ 435
„ Insel Anholt	1882 „ 429
Anlage eines neuen Nothafens im Kattegat	1878 „ 157
Erslev, Höhenkarte der Inseln Laaland und Falster	1879 „ 432
„ Höchster Punkt von Jütland	1881 „ 155
„ Höhenghichtenkarte von Jütland	1882 „ 273
Major, Zenos Frislanda mit Faroer identifiziert	1880 „ 475
Helland, Geologie der Faroer	1881 „ 155

b) Schweden.

Areal und Bevölkerung Ergbd. IX, Nr. 41, S. VII, 79 — XI, Nr. 49, S. VII, 11, 113 — XII, Nr. 55, S. VII, 13 — XIV, Nr. 62, S. IX, 12 — XV, Nr. 69, S. VII, 18.	
--	--

Ortsbevölkerung	Ergbd. IX, Nr. 41, S. 49, 68 — XI, Nr. 49, S. 85 — XII, Nr. 55, S. 87 — XIV, Nr. 62, S. 97 — XV, Nr. 69, S. 123.	
Seefischerei, Betrieb und Erträge	Ergbd. XIII, Nr. 60, S. 35	
Edelmetallproduktion	„ XIII, „ 57, „ 34	
Ausstellung auf dem Geogr. Kongress in Paris	1876 S. 47, 59	
Gatschet, Kartographie auf der Weltausstellung in Philadelphia 1876	1877 S. 245	
Kartographie auf der Pariser Weltausstellung 1878	1878 „ 453	
Ausstellung auf dem Geogr. Kongress in Venedig	1881 „ 468	
Schwedische geolog. Karte in 1:200 000	1878 „ 195	
Roth, Geografisk Atlas öfver Sverige	1878 „ 435	
Selander, Atlas öfer Sverige	1881 „ 273	
Sidenbladh, Suède. Exposé statistique	1879 „ 112	
Hildebrandsson und Rundlund, Seen in Schweden	1879 „ 154	
Topogr. och statist. uppgifter om Kronobergs Län	1879 „ 462	
Hummel, Rollsteinlager in Holland und Småland	1875 „ 435	
Zöppritz, Waldungen und Holzgewinnung in Nordschweden	1883 „ 385	
Stockholm, Gesellschaft für Anthropologie und Geographie	1879 „ 35	

c) *Norwegen.*

Areal und Bevölkerung	Ergbd. IX, Nr. 41, S. VII, 49 — XI, Nr. 49, S. VII, 113 — XII, Nr. 55, S. VII, 13 — XIV, Nr. 62, S. IX, 12 — XV, Nr. 69, S. VII, 18, 143.	
Ortsbevölkerung	Ergbd. IX, Nr. 41, S. 49, 68 — XI, Nr. 49, S. 117 — XIV, Nr. 62, S. 97.	
Seefischerei, Betrieb und Erträge	Ergbd. XIII, Nr. 60, S. 8	
Edelmetallproduktion	„ XIII, „ 57, „ 34	
Ausstellung auf dem Geogr. Kongress in Paris	1876 „ 48	
Gatschet, Kartographie auf der Weltausstellung in Philadelphia 1876	1877 „ 246	
Kartographie auf der Pariser Weltausstellung 1878	1878 „ 453	
Broch, Le Royaume de Norvège et le Peuple Norvégien	1878 „ 312	
„ Statistik von Norwegen	1877 „ 357	
Baedeker, Schweden und Norwegen &c.	1879 „ 306	
Fischer, Norwegen	1884 „ 269	
Kjerulf, Udsigt over det sydlige Norges Geologi	1879 „ 397	
Nissen, Reisekarte vom nördl. Norwegen	1883 „ 31	
Dietrichson, Jahrbuch des Norwegischen Touristenvereins	1877 „ 305	
Aubert, Nordlands Amt ökonomiske Tilstand	1884 „ 70	
Brögger und Reusch, Riesenkessel bei Christiania	1875 „ 235	
Pettersen, Terrassedannelser og gamle Strandlinier	1879 „ 397	
„ Hebung oder Senkung von Kontinentalmassen	1879 „ 154	
„ Geologische Karten	1881 S. 227 — 1884 „ 270	
Rabot, Reise in Lappland, 1881	1883 „ 116	

II. Niederlande und Belgien.

A. Kuyper, Die Trockenlegung der Zuiderzee	1876 S. 284
„ Eine neue Maas-Mündung	1883 „ 139
Nasse, Über Landentwässerung in Holland	1884 „ 9
van Kampen, Descriptiones nobilissimorum apud classicos locorum	1879 „ 216
N. Bibliographie 1875 S. 74, 236, 438 — 1876 S. 279 — 1877 S. 239, 404 — 1878 S. 44, 121, 200, 281, 322, 360 — 1879 S. 39, 321 — 1880 S. 78, 282 — 1881 S. 79, 359 — 1882 S. 79, 319 — 1883 S. 79, 319 — 1884 S. 79, 319.	

a) *Niederlande.*

Areal und Bevölkerung	Ergbd. IX, Nr. 41, S. VII, 78 — XI, Nr. 49, S. VII, 10 — XII, Nr. 55, S. VII, 12 — XIV, Nr. 62, S. IX, 12 — XV, Nr. 69, S. VII, 10.	
Ortsbevölkerung	Ergbd. IX, Nr. 41, S. 33 — XI, Nr. 49, S. 84 — XV, Nr. 69, S. 100.	
Übersicht der niederländischen Kolonien	Ergbd. IX, Nr. 41, S. 121 — XI, Nr. 49, S. 73 — XII, Nr. 55, S. 69 — XIV, Nr. 62, S. 90 — XV, Nr. 69, S. 138.	
Seefischerei, Betrieb und Erträge	Ergbd. XIII, Nr. 60, S. 20	
Werke auf der Geogr. Ausstellung in Paris 1875	1876 S. 50, 59	
Gatschet, Kartographie auf der Weltausstellung in Philadelphia 1876	1877 S. 245	
Vogel, Kartographische Werke auf der Weltausstellung in Paris 1878	1878 „ 450	
Ausstellung auf dem Geogr. Kongress in Venedig	1881 „ 461	

Ausstellung der Niederl. Kolonien in Amsterdam 1883	1883 S. 393
Bas, Geschichte der niederländ. Landesvermessung und Generalstabskarte	1875 „ 74
Tiele, Nederl. Bibliographie van Land- en Volkenkunde	1884 „ 426
Trockenlegung der Zuiderzee, Kanal zw. Amsterdam und dem Rhein	1877 „ 228
Jubiläum d. Aardrijkskundig Genootschap	1884 „ 70
Niederl. Küstenkarten der Nordsee	1883 „ 31
Bas und Kuijper, Waterwegen in Nederland	1880 „ 233
Posthumus, Atlas van Nederland	1878 „ 435
Rijkens Schoolatlas van Nederland en zijne Bezittingen	1879 „ 462
Meurs, Kaart van Breda	1881 „ 71

b) *Belgien.*

Areal und Bevölkerung	Ergbd. IX, Nr. 41, S. VII, 81 — XI, Nr. 49, S. VII, 11 — XII, Nr. 55, S. VII, 13, 109 — XIV, Nr. 62, S. IX, 12 — XV, Nr. 69, S. VII, 10.	
Ortsbevölkerung	Ergbd. IX, Nr. 41, S. 22 — XI, Nr. 49, S. 84 — XII, Nr. 55, S. 87.	
Seefischerei, Betrieb und Erträge	Ergbd. XIII, Nr. 60, S. 23	
Geogr. Werke auf der Geogr. Ausstellung in Paris 1875	1876 „ 50	
Vogel, Kartographie auf der Weltausstellung in Paris 1878	1878 „ 451	
Ausstellung auf dem Geogr. Kongress in Venedig 1881	1881 „ 460	
Antwerpen. Geogr. Gesellschaft	1877 S. 35, 196	
Brüssel. Geogr. Gesellschaft	1877 „ 35, 196	
Tack, Reliefkarte von Belgien	1878 S. 274	
Morcators Karte von Flandern	1882 „ 386	
Deventers Pläne belgischer Städte	1884 „ 312	

c) *Luxemburg.*

Luxemburg. Areal und Bevölkerung	Ergbd. IX, Nr. 41, „ VII, 78 — XI, Nr. 49, S. VII, 10 — XII, Nr. 55, S. VII, — XIV, Nr. 62, S. IX, 12 — XV, Nr. 69, S. VII, 10.	
Ortsbevölkerung	Ergbd. IX, Nr. 41, S. 35 — XI, Nr. 49, S. 84 — XV, Nr. 69, S. 100.	

12. Grofsbritannien und Irland.

N. Areal und Bevölkerung	Ergbd. IX, Nr. 41, S. VII, 80 — XI, Nr. 49, S. VII, S. 1, 114 — XII, Nr. 55, S. VII, 14, 109 — XIV, Nr. 62, S. IX, 13 — XV, Nr. 69, S. VII, 11.	
Ortsbevölkerung	Ergbd. IX, Nr. 41, S. 45, 68 — XI, Nr. 49, S. 85 — XII, Nr. 55, S. 88 — XIV, Nr. 62, S. 98 — XV, Nr. 69, S. 113.	
Übersicht der britischen Kolonien	Ergbd. IX, Nr. 41, S. 120 — XI, Nr. 49, S. 72 — XII, Nr. 55, S. 88 — XIV, Nr. 62, S. 88 — XV, Nr. 69, S. 137.	
Seefischerei, Betrieb und Erträge	Ergbd. XIII, Nr. 60, S. 1	
Edelmetallproduktion	„ XIII, „ 57, „ 35	
Geogr. Werke auf der Geogr. Ausstellung in Paris 1875	1876 „ 48	
Gatschet, Kartographie auf der Weltausstellung in Philadelphia 1876	1877 „ 245	
Vogel, Kartographie auf der Weltausstellung in Paris 1878	1878 „ 449	
Ausstellung auf dem Geogr. Kongress in Venedig 1881	1881 „ 466	
Bevan, Statistical Atlas of England	1881 „ 155	
Wichmann, Karte von Grofsbritannien	1880 „ 271	
v. Weber, Wasserstraßen Nordeuropas	1882 „ 62	
Buchan, Niederschläge in Grofsbritannien	1884 „ 428	
Ravenstein, Keltische Sprachen auf den britischen Inseln	1879 „ 462	
Handelsgeogr. Gesellschaft in London	1884 „ 460	
Geogr. Gesellschaft in Manchester	1879 S. 195 — 1884 „ 460	
Schottische Geogr. Gesellschaft in Edinburgh	1884 „ 46	
50jähriges Jubiläum der R. Geographical Society in London	1881 „ 356	
Greenwich, Längenunterschied von Paris	1878 „ 194	
Baedekers London	1878 „ 392	
Buchan, Beobachtungen auf dem Ben Nevis	1884 „ 427	
Lasaulx, Irland und Sizilien	1883 „ 354	
Helgoland. Areal und Bevölkerung	Ergbd. IX, Nr. 41, „ VII, 81 — XI, Nr. 49, S. VII, 72 — XII, Nr. 55, S. VII, 68 — XIV, Nr. 62, S. IX, 88 — XV, Nr. 69, S. VII, 137.	
Gätke, Seefischerei von Helgoland	Ergbd. XIII, Nr. 60, S. 34	

Bibliographie 1875 S. 74, 236, 438 — 1876 S. 279 — 1877 S. 240, 404 — 1878 S. 44, 121, 200, 281, 322, 360, 402 — 1881 „ 39, 321 — 1880 S. 79, 282 — 1881 S. 79, 359 — 1882 „ 79, 319 — 1883 S. 79, 319 — 1884 S. 79, 319.

13. Frankreich.

- A. v. Stein, Die neue französische Landesbefestigung . . . 1881 S. 143
 Keller, Die Wasserstraßen Frankreichs . . . 1881 S. 401, 449
 Die Geographische Ausstellung in Paris, 15. Juli bis 16. September 1875. Von den Delegierten der Perthes'schen Anstalt in Gotha . . . 1876 S. 18, 43
 Vogel, Die Kartographie auf der Pariser Weltausstellung 1878 . . . 1878 S. 445
 N. Areal und Bevölkerung Ergbd. IX, Nr. 41, S. VII, 81 — XI, Nr. 49, S. VII, 12, 114 — XII, Nr. 55, S. VII, 14, 109 — XIV, Nr. 62, S. IX, 13 — XV, Nr. 69, S. VII, 12, 142.
 Ortsbevölkerung Ergbd. IX, Nr. 41, S. 23 — XII, Nr. 55, S. 88 — XIV, Nr. 69, S. 117.
 Übersicht der französischen Kolonien Ergbd. IX, Nr. 41, S. 121 — XI, Nr. 49, S. 74 — XII, Nr. 55, S. 69 — XIV, Nr. 62, S. 94 — XV, Nr. 69, S. 138.
 Seefischerei, Betrieb und Erträge . . . Ergbd. XIII, Nr. 60, S. 14
 Edelmetallproduktion . . . „ XIII, „ 57, „ 36
 Werke auf der Geogr. Ausstellung in Paris 1875 1876 S. 42, 57
 Gatschet, Kartographie auf der Weltausstellung in Philadelphia 1876 . . . 1877 S. 246
 Kartographie auf der Weltausstellung in Paris 1878 . . . 1878 „ 446
 Ausstellung auf dem Geogr. Kongress in Venedig 1881 . . . 1881 „ 433
 Stand der Publikation der Carte de France . . . 1876 „ 155
 Vogel, Französische Generalstabskarten in 1:80 000 1878 „ 112
 Carte de la France, dressée au dépôt des fortifications in 1:500 000 1877 „ 189
 Vivien de Saint-Martin, Carte de France . . . 1884 „ 461
 Pignoneau und Drivet, Carte hypsométrique de la France 1879 „ 155
 Leuzinger, Carte physique et géogr. de la France . . . 1880 „ 355
 Delesse, Carte agricole de la France . . . 1875 „ 75
 Malte-Brun, La France vinicole . . . 1876 „ 318
 de Rochas, Parias von Frankreich und Spanien . . . 1877 „ 228
 Paris. Längenunterschied von Greenwich . . . 1878 „ 194
 Der Geographische Kongress in Paris . . . 1875 S. 111, 399
 Sitzungsberichte des 2. Internationalen Kongresses . . . 1879 S. 36
 Baedekers Paris und seine Umgebungen . . . 1878 „ 312
 Pariser Weltausstellung, 1878. Kataloge und Broschüren 1878 „ 391
 „ „ Rapport de la Section cartographique . . . 1880 „ 279
 Siegfried, Die Kartographie auf der Pariser Weltausstellung 1878 . . . 1879 „ 304
 Delavaud, Veränderungen der Nordküste der Normandie 1881 „ 226
 Chèvremont, Bodenbewegungen an der Westküste . . . 1882 „ 428
 Astron. und Meteorolog. Observatorien in Besançon, Bordeaux, Lyon . . . 1878 „ 194
 Rüttemeyer, Die Bretagne . . . 1883 „ 230
 Klug, Weingegend der Gironde . . . 1882 „ 40
 Französ. Generalstab, Die Französischen Alpen 1:80 000. 1877 „ 113
 Annuaire du Club Alpin français 1875 S. 438 — 1877 „ 201, 304, 401 — 1878 S. 392.
 Déchy, Zur Geschichte der Mont Blanc-Ersteigungen . . . 1875 „ 432
 Durier, Mont Blanc . . . 1877 „ 356
 Viollet-le-Duc, Le Massif du Mont Blanc 1:40 000 . . . 1877 „ 304
 Karte des Mont Pelvoux . . . 1875 „ 437
 Freshfield, See-Alpen . . . 1880 „ 153
 Schrader, Karten der Pyrenäen 1875 S. 439 — 1878 S. 392 — 1884 S. 70
 Carte du Mont Perdu . . . 1875 „ 438
 Töppen, Reise durch Corsica . . . 1883 „ 68
 Perrier, Höhen in Corsica . . . 1875 „ 75
 Geogr. Gesellschaft in Bordeaux . . . 1879 „ 195
 „ „ „ Lille . . . 1879 S. 195 — 1883 „ 273
 „ „ „ Lyon . . . 1875 „ 198
 „ „ „ Marseille . . . 1877 „ 35
 „ „ „ Montpellier . . . 1878 „ 320
 „ „ „ Nancy . . . 1879 „ 195
 „ „ „ Paris (commerciale) . . . 1879 „ 195
 „ „ „ Rochefort . . . 1879 S. 195 — 1880 „ 123
 „ „ „ Rouen . . . 1879 S. 195, 316

Gros, Geschichte der Société de géogr. in Paris . . . 1875 S. 438
 L'Exploration, Revue de géographie . . . 1877 „ 35
 Revue Lyonnaise de géographie . . . 1878 „ 81
 Bibliographie 1875 S. 74, 236, 438 — 1876 S. 280, 317 — 1877 S. 240, 404 — 1878 S. 44, 121, 200, 281, 322, 360, 402 — 1879 S. 39, 322 — 1880 S. 79, 283 — 1881 S. 80, 359 — 1882 S. 79, 319 — 1883 S. 80, 319 — 1884 S. 79, 320.
 Monaco. Areal und Bevölkerung Ergbd. IX, Nr. 41, S. VII, 83 — XI, Nr. 49, S. VII — XII, Nr. 55, S. VII — XIV, Nr. 62, S. IX — XV, Nr. 69, S. VII, 15.

14. Spanien und Portugal.

- A. Neussel, Der südwestl. Teil der Provinz Ciudad Real. 1884 S. 361
 Rivoli, Die Serra da Estrella . . . Ergbd. XIV, Nr. 61
 Drude, Kritische Bemerkungen über die Vegetationsregionen der Serra da Estrella . . . 1881 S. 30
 N. Willkomm, Pyrenäische Halbinsel . . . 1884 „ 70
 Bibliographie 1875 S. 76, 237, 440 — 1876 S. 318 — 1877 S. 242, 404 — 1878 S. 44, 122, 201, 281, 323 — 1879 „ 40, 323 — 1880 S. 79, 283 — 1881 S. 80, 360 — 1882 „ 80, 320 — 1883 S. 155, 320 — 1884 S. 80, 320.

a) Spanien.

- Areal und Bevölkerung Ergbd. IX, Nr. 41, S. VII — XI, Nr. 49, S. VII — XII, Nr. 55, S. VII, 15, 109 — XIV, Nr. 62, S. IX, 14 — XV, Nr. 69, S. VII, 13.
 Ortsbevölkerung Ergbd. IX, Nr. 41, S. 49 — XII, Nr. 55, S. 99 — XIV, Nr. 62, S. 102.
 Übersicht der spanischen Kolonien Ergbd. IX, Nr. 41, S. 121 — XI, Nr. 49, S. 74 — XII, Nr. 55, S. 70 — XIV, Nr. 62, S. 94 — XV, Nr. 69, S. 138.
 Seefischerei, Betrieb und Erträge . . . Ergbd. XIII, Nr. 60, S. 46
 Edelmetallproduktion 1493—1875 . . . „ XIII, „ 57, „ 36
 Geogr. Werke auf der Geogr. Ausstellung in Paris 1875 1876 „ 54
 Gatschet, Kartographie auf der Weltausstellung in Philadelphia 1876 . . . 1877 „ 248
 Vogel, Kartographie auf der Weltausstellung in Paris 1878 „ 458
 Ausstellung auf dem Geogr. Kongress in Venedig . . . 1881 „ 463
 Spanien. Präzisionsnivelements . . . 1878 S. 35, 274
 Gradmessung zwischen Spanien und Algier 1879 S. 359 — 1880 S. 474
 Coëllo, Memoria sobre el progreso de los trabajos geograficos . . . 1878 „ 158
 Valverde, Mapa de la Peninsula Iberica . . . 1882 „ 273
 Holtz, Um und durch Spanien . . . 1881 „ 112
 Schrader, Carte des Pyrénées centrales . . . 1884 „ 70
 Carte du Mont Perdu . . . 1875 „ 438
 Page, Volumenmessung der Flüsse Ebro, Duero &c. . . 1881 „ 394
 Geolog. Karte der Provinz Valencia . . . 1882 „ 387
 Vilanova, Höhen in der Provinz Valencia . . . 1883 „ 434
 Drasche, Geolog. Skizze der Sierra Nevada in Spanien 1879 „ 229
 Willkomm, Hochgebirge von Granada . . . 1882 „ 310
 Erzherzog Ludwig Salvator, Balearen 1881 S. 155 — 1883 S. 149 — 1884 S. 391.

b) Portugal.

- Areal und Bevölkerung Ergbd. IX, Nr. 41, S. VII, 82 — XI, Nr. 49, S. VII, 12 — XII, Nr. 55, S. VII, 16, 110 — XIV, Nr. 62, S. IX, 15 — XV, Nr. 69, S. VII, 13.
 Ortsbevölkerung Ergbd. IX, Nr. 41, S. 49 — XIV, Nr. 62, S. 98 — XV, Nr. 69, S. 118.
 Übersicht der portugiesischen Kolonien Ergbd. IX, Nr. 41, S. 121 — XI, Nr. 49, S. 74 — XII, Nr. 55, S. 70 — XIV, Nr. 62, S. 95 — XV, Nr. 69, S. 138.
 Seefischerei, Betrieb und Erträge . . . Ergbd. XIII, Nr. 60, S. 49
 Ausstellung auf dem Geogr. Kongress in Paris 1875 . . . 1876 „ 54
 Gatschet, Kartographie auf der Weltausstellung in Philadelphia 1876 . . . 1877 „ 248
 Vogel, Kartographie auf der Weltausstellung in Paris 1878 „ 459
 Karte des Königreichs Portugal in 1:100 000 . . . 1877 „ 357
 Mendez Guerreiro, Karten von Portugal . . . 1879 „ 29
 Anuario estadístico do Reino de Portugal . . . 1877 „ 434

Statist. Karte des Weinbaues in Portugal	1882 S. 274
Müller-Beeck, Reise durch Portugal	1884 „ 71
Expedition nach der Serra da Estrella, 1881. 1881 S. 33 — 1883 S. 307, 385 — 1884 S. 72	
Maltzan, Zum Kap S. Vincent	1880 „ 115
Lissaboner Geogr. Gesellschaft und Permanente Zentral-Commission	1877 S. 196 — 1880 „ 396
Geographische Gesellschaften von Porto	1880 „ 396
Pouchet, Reise nach den Azoren	1883 „ 120
Andorra. Areal und Bevölkerung Ergbd. IX, Nr. 41, S. VII — XI, Nr. 49, S. VII — XII, Nr. 55, S. VII — XIV, Nr. 62, S. IX, — XV, Nr. 69, S. VII, 13.	
Gibraltar. Areal und Bevölkerung Ergbd. IX, Nr. 41, S. VII, 81 — XI, Nr. 49, S. VII, 72 — XII, Nr. 55, S. VII, 68 — XIV, Nr. 62, S. IX, 88 — XV, Nr. 69, S. VII, 137.	

15. Italien.

A. Mupferg, Deutsche Enklaven in Italien	1876 S. 350
Schneller, Deutsche und Romanen in Südtirol und Venetien	1877 „ 365
Keller, Über eine natürliche Brücke in der italienischen Provinz Umbria	1881 „ 329
Der geographische Kongress in Venedig, 15.—22. September 1881	1881 S. 427, 459
N. Areal und Bevölkerung Ergbd. IX, Nr. 41, S. VII, 82 — XI, Nr. 49, S. VII, 13, 114 — XII, Nr. 55, S. VII, 16 — XIV, Nr. 62, S. IX, 15, 128 — XV, Nr. 69, S. VII, 13, 142.	
Ortsbevölkerung Ergbd. IX, Nr. 41, S. 50, 68 — XI, Nr. 49, S. 85 — XII, Nr. 55, S. 99 — XIV, Nr. 62, S. 109 — XV, Nr. 69, S. 120.	
Übersicht des italienischen Kolonialbesitzes Ergbd. XV, Nr. 69, S. 53, 138, 147.	
Seefischerei, Betrieb und Erträge Ergbd. XIII, Nr. 60, S. 37	
Edelmetallproduktion 1493—1875 XIII, „ 57, „ 37	
Italiens Ausstellung auf dem Kongress in Paris 1875.	1876 „ 54
Italiens Kartographie auf der Weltausstellung in Paris 1878	1878 „ 455
Italiens Ausstellung auf dem Kongress in Venedig 1881	1881 „ 432
3. Internationaler Geographischer Kongress in Venedig 1881	1880 S. 162, 314, 353 — 1881 „ 194
Offizieller Bericht über den Kongress in Venedig	1883 „ 155
Brunialti, Kongress in Venedig 1881	1882 „ 40
v. Kalmar, Geographische Ausstellung in Venedig	1881 „ 273
Volkmer, Die Kartographie in Venedig 1881	1882 „ 155
Cora, Gründung eines italienischen Hydrogr. Amtes	1875 „ 397
Carta delle strade ferrate dell' Alta Italia, 1883	1883 „ 434
Italia, Carta geogr. postale	1879 „ 156
Ludwig, Geolog. Bilder aus Italien	1875 „ 177
Gatta, l'Italia, sua formazione, suoi vulcani &c.	1882 „ 112
Studj sulla geografia dell' Italia	1875 „ 440
Parlatore, 'géographie botanique de l'Italie.	1878 „ 195
Statistica del Bestiame	1876 „ 319
Schmidt, Vulkanstudien	1875 „ 77
Berlepsch, Reisehandbücher von Oberitalien	1884 „ 311
Fritzsch, Carta dei dintorni di Torino	1884 „ 428
Pogliaghi, Karte des Ortler-Cevedale.	1884 „ 312
Marinelli, Höhenmessungen in Friaul und Venetien 1878 S. 112 — 1880 S. 195 — 1882 S. 387 — 1883 S. 67, 434.	
Czoernig, Deutsche Sprachinseln Sauris in Friaul.	1881 S. 154
Mupferg, Abstammung der Zahnrer in Friaul	1881 „ 154
Società alpina friulana, Cronaca 1882 S. 387 — 1883 S. 434 — 1884 S. 428.	
di Brazza, Valle di Raecolana	1883 S. 230, 434
Udine, Annuario statistico	1879 S. 156 — 1881 S. 469
Reyer, Aus Toscana	1884 „ 149
Kiepert, Carta corogr. ed archeol. dell' Italia centrale	1881 „ 308
Istituto Topografico Militare. Carta topografica dei dintorni di Firenze 1 : 25 000	1877 „ 113
Freshfield, Besteigung des Gran Sasso d'Italia	1878 „ 158
Du Bois, Erdbeben von Ischia	1884 „ 437
Baedekers Unter-Italien und Sizilien	1880 S. 154, 195
Militär-topogr. Karte von Sizilien	1880 S. 233
Areal der Insel Sizilien Ergbd. XII, Nr. 55, „ 19	

Petermanns Geogr. Mitteilungen. Inhaltsverzeichnis 1875—84.

Fischer, Beiträge zur physischen Geographie Siziliens	1877 S. 391
Lasaulx, Irland und Sizilien	1883 „ 354
Pereira, Im Reiche des Äolus	1883 „ 230
San Marino. Areal und Bevölkerung Ergbd. IX, Nr. 41, S. VII, 83 — XI, Nr. 49, S. VII — XII, Nr. 55, S. VII — XIV, Nr. 62, S. IX — XV, Nr. 69, S. VII, 14.	
Malta. Areal und Bevölkerung Ergbd. IX, Nr. 41, S. VII, 81 — XI, Nr. 49, S. VII, 72 — XII, Nr. 55, S. VII, 68 — XIV, Nr. 62, S. 88 — XV, Nr. 69, S. VII, 137.	
Fischerei von Malta, Gozzo und Comino Ergbd. XIII, Nr. 60, S. 50	
Bibliographie 1875 S. 76, 238, 440 — 1876 S. 319 — 1877 S. 242, 404 — 1878 S. 44, 122, 201, 281, 323, 361 — 1879 S. 40, 324 — 1880 S. 79, 283 — 1881 S. 119, 360 — 1882 S. 80, 320 — 1883 S. 155, 320 — 1884 S. 80, 355.	

16. Staaten der Balkanhalbinsel.

A. Hertzberg, Die Ethnographie der Balkanhalbinsel im 14. und 15. Jahrhundert	1878 S. 125
v. Stein, Die Vorgänge in der Türkei in ihrer ethnographischen und geschichtlichen Begründung	1876 „ 241
Behm, Die Umgestaltung der politisch-geogr. Verhältnisse auf der Balkanhalbinsel	1878 „ 192
Die politische Umgestaltung des Türkischen Reiches in Europa nach dem Berliner Verträge	1878 „ 365
Toula, Geologische Übersichtskarte der Balkanhalbinsel Kanitz, Der Balkan	1882 „ 361
Kanitz' Balkan-Übergänge	1878 „ 377
Kutschera, Ost-Rumelien und seine administrative Einteilung	1877 „ 325
Bradaska, Statistisch-ethnographische Daten des Sandshaks Seres, gesammelt von St. J. Verković	1880 „ 365
Gopčević, Ethnographische Studien in Oberalbanien	1878 „ 299
Roukis, Ethnographische und statistische Mitteilungen über Albanien	1880 „ 405
N. Hellwald und Beck, Die heutige Türkei	1884 „ 367
Schweiger-Lerchenfeld, Der Orient	1877 „ 434
Meyers Orient, Bd. II	1881 „ 155
Rogisić, Ortsbenennungen der slawischen Küstenländer des Adriatischen Meeres	1882 „ 63
Bibliographie. Griechenland, Türkisches Reich in Europa und Asien 1875 S. 77, 238 — 1876 S. 38, 319, 355 — 1877 S. 243, 277, 442 — 1878 S. 82, 122, 201, 281, 361.	
Bibliographie. Rumänien, Staaten der Balkanhalbinsel 1878 S. 403 — 1879 S. 77, 362 — 1880 S. 80, 284 — 1881 S. 119, 435 — 1882 S. 156, 356 — 1883 S. 156, 394 — 1884 S. 117, 356.	
a) Europäische Türkei.	
Gebietsveränderungen, Areal und Bevölkerung Ergbd. IX, Nr. 41, S. VII, 83 — XI, Nr. 49, S. VII, 14, 114 — XII, Nr. 55, S. VII, 19 — 1878 S. 193, 367 — XIV, Nr. 62, S. IX, 21, 128 — XV, Nr. 69, S. VII, 16.	
Ortsbevölkerung Ergbd. IX, Nr. 41, S. 50.	
Übersicht der auswärtigen Besitzungen Ergbd. IX, Nr. 41, S. 83 — XI, Nr. 41, S. 13, 120 — XV, Nr. 69, S. 138.	
Seefischerei, Betrieb und Erträge Ergbd. XIII, Nr. 60, S. 49	
Edelmetallproduktion 1493—1875 XIII, „ 57, „ 37	
Ausstellung auf dem Kongress in Paris 1875	1876 „ 55
Ubcicini et de Courteille, État de l'Empire Ottoman	1877 „ 391
Mill, The Ottomans in Europe	1877 „ 74
Busch, Reisehandbuch über die Türkei	1881 „ 155
Österr. Militär-Geogr. Institut, Karte der Balkanhalbinsel 1 : 300 000 1877 S. 306 — 1879 S. 29 — 1881 „ 349	
Artamonov, Karte der Europ. Türkei 1 : 420 000	1877 „ 227
Ethnological map of European Turkey and Greece	1877 „ 74
Sax, Ethnographische Karte der Europäischen Türkei 1878	1878 „ 313
Kiepert, Ethnographische Übersichtskarte	1877 „ 74
„ Neue Grenzen auf der Balkanhalbinsel	1878 „ 274
„ Grenzkarten der Balkanhalbinsel 1880 S. 397 — 1881 „ 155	
„ Generalkarte der Balkanländer	1881 S. 33, 156, 380
„ Ritters Höhenmessungen	1878 „ 35
Höhenmessungen auf der Balkanhalbinsel	1882 „ 151
Dieffenbach, Die Volksstämme der Europäischen Türkei 1877 „ 74	

Friedens-Präliminarien von San Stefano	1878 S. 194
Järnefeldt, Astronomische &c. Arbeiten	1880 „ 435
Dozon, Excursion en Albanie	1876 „ 38
Rockstroh, Reiseskizzen aus Dardanien und Albanien, Guido Coras zweite Reise nach Albanien	1876 „ 39
Cora, Viaggio nella Bassa Albania	1876 „ 198
Hartlebens Führer durch Dalmatien längs der Küste von Albanien bis Korfu	1876 „ 38
Gopcević, Oberalbanien	1883 „ 230
Gorceix, Région des Khassia, Thessalie et Épire	1881 „ 226
Kiepert, Ethnographische Karte von Epirus	1878 „ 77
de Gubernatis, Karte von Epirus	1878 „ 313
Kiepert, Karten der griech.-türk. Grenze	1880 „ 68
Angaben über das Gebiet von Spica	1882 „ 387
Dingler, Die Vegetation des Rhodope-Gebirges	1879 „ 29
Nivellierung des Bosphorus	1877 „ 434
Hoernes, Geologischer Bau der Insel Samothrake	1875 „ 111
Bulgarien. Areal und Bevölkerung . 1878 S. 193, 367 — Ergbd. XIV, Nr. 62, S. IX, 22 — XV, Nr. 69, S. 17, 143.	1875 „ 238
Ortsbevölkerung	1878 S. 193, 367 — Ergbd. XIV, Nr. 62, S. IX, 22 — XV, Nr. 69, S. 17, 143.
Kanitz, Originalkarte des Fürstentums Bulgarien	Ergbd. XV, Nr. 69, S. 121
Kanitz, Donau-Bulgarien und der Balkan . 1876 S. 38 — 1877 S. 74 — 1882 S. 348.	1879 „ 29
Kiepert, Neue Karte von Bulgarien	1876 S. 38 — 1877 S. 74 — 1882 S. 348.
Toula, Geologische Untersuchungen im westlichen Balkan	1877 „ 391
Toula, Barometr. Höhenmessungen im westl. Balkan . 1877 S. 74, 227	1878 S. 436 — 1881 „ 168
Grenze zwischen Bulgarien und Rumänien	1877 S. 74, 227
Russische Höhenmessungen in Bulgarien und Rumelien	1880 „ 355
Angaben über das Gebiet von Spica	1881 „ 469
Ostrumelien. Areal und Bevölkerung . 1878 S. 193, 367 — Ergbd. XIV, Nr. 62, S. IX, 22 — XV, Nr. 69, S. 17.	1879 „ 29
Kiepert, Spezialkarte des östlichen Rumelien	Ostrumelien. Areal und Bevölkerung . 1878 S. 193, 367 — Ergbd. XIV, Nr. 62, S. IX, 22 — XV, Nr. 69, S. 17.
Bosnien und Herzegowina. Areal und Bevölkerung . 1878 „ 193, 367 — Ergbd. XIV, Nr. 62, S. IX, 23, 129 — 1880 S. 397 — Ergbd. XV, Nr. XV, 69, S. VII, 17.	1877 S. 39
Ortsbevölkerung	1878 „ 193, 367 — Ergbd. XIV, Nr. 62, S. IX, 23, 129 — 1880 S. 397 — Ergbd. XV, Nr. XV, 69, S. VII, 17.
Bevölkerungsstatistik von Bosnien und der Herzegowina . 1880 „ 397	Ergbd. XIV, Nr. 62, S. 10
Boué, Grenzgebiet von Bosnien, Herzegowina und Montenegro	1880 „ 397
Sainte-Marie, L'Herzégovine	1875 „ 238
Blau, Reisen in Bosnien und der Herzegowina	1875 „ 239
Hann, Klima von Bosnien und Herzegowina	1877 „ 74
Mojsisovics, Geolog. Rekognosierung von Bosnien . 1879 S. 229, 432	1883 „ 460
Mojsisovics, Tietze und Bittner, Geolog. Karte von Bosnien-Herzegowina	1879 S. 229, 432
Österreichische Okkupation	1880 S. 355
Potier des Echelles, Produktionsverh. in Bosnien und der Herzegowina	1880 „ 271
Schweiger-Lerchenfeld, Bosnien	1880 „ 314
v. Sterneck, Höhenbestimmungen	1878 „ 435
Strausz, Bosnien, Land und Leute	1877 „ 228
	1884 „ 72

b) Rumänien.

Gebietsveränderungen, Areal und Bevölkerung . Ergbd. IX, Nr. 41, S. VII — XI, Nr. 49, S. VII, 15, 114 — XII, Nr. 55, S. VII — 1878 S. 193, 367 — Ergbd. XIV, Nr. 62, S. IX, 20, 128 — XV, Nr. 69, S. VII, 15.	
Ortsbevölkerung . Ergbd. IX, Nr. 41, S. 52 — XI, Nr. 49, S. 98	
Karte der Grenze gegen Bulgarien	1880 „ 355
Erhebung Rumäniens zum Königreich	Ergbd. XV, Nr. 69, „ 15

c) Serbien.

Gebietsveränderungen, Areal und Bevölkerung . Ergbd. IX, Nr. 41, S. VII, 85 — XI, Nr. 49, S. VII, 16 — XII, Nr. 55, S. VII, 23 — 1878 S. 193, 367 — Ergbd. XIV, Nr. 62, S. IX, 21 — XV, Nr. 69, S. VII, 16, 143.	
Ortsbevölkerung . Ergbd. IX, Nr. 41, S. 52 — XII, Nr. 55, S. 100 — XIV, Nr. 62, S. 109.	
Erhebung Serbiens zum Königreich	Ergbd. XV, Nr. 69, S. 16

d) Montenegro.

Gebietsveränderungen, Areal und Bevölkerung . Ergbd. IX, Nr. 41, S. VII, 85 — XI, Nr. 49, S. VII, 17 — XII, Nr. 55, S. VII,	
---	--

23 — 1878 S. 193, 367 — Ergbd. XIV, Nr. 62, S. IX, 21, 128 — XV, Nr. 62, S. VII, 16.	
Zombor, Fürstentum Montenegro	1875 S. 78
Kaulbars, Mitteilungen über Montenegro	1881 „ 274
Schwarz, Montenegro	1882 „ 429
Tietze, Geolog. Übersicht von Montenegro	1884 „ 198

17. Griechenland.

A. Winterberg, Zur Charakteristik der topographischen und sozialen Verhältnisse des heutigen Attika	1883 S. 61
N. Gebietsveränderungen, Areal und Bevölkerung . Ergbd. IX, Nr. 41, S. VII, 85 — XI, Nr. 49, S. VII — XII, Nr. 55, S. VII — 1879 S. 398 — Ergbd. XIV, Nr. 62, S. IX, 15, 128 — XV, Nr. 69, S. VII, 15.	
Ortsbevölkerung . Ergbd. IX, Nr. 41, S. 53, 68 — XV, Nr. 69, S. 121.	
Seefischerei, Betrieb und Erträge	Ergbd. XIII, Nr. 60, S. 49
Ausstellung auf dem Kongress in Venedig 1881	1881 „ 460
Hertzberg, Entstehung der neugriechischen Nationalität . 1877 „ 401	
Bursian, Einfluß der Natur auf den Charakter	1877 „ 357
Böttcher, Auf griechischen Landstraßen	1883 „ 268
Partsch, Klimatologie der griechischen Halbinsel	1884 „ 229
Blackstone und Tuckett, Bergbesteigungen	1879 „ 156
Heger, Höhenmessungen in Griechenland	1879 „ 156
Neumayr, Bittner u. a., Küstenländer des Ägäischen Meeres	1881 „ 156
Rey, Reise nach dem Kopais-See	1883 „ 120
Curtius und Kaupert, Atlas von Athen	1879 „ 30
„ „ „ Karten von Attika 1881 S. 308 — 1883 „ 230	
Erzherzog Ludwig von Toscana, Spazierfahrt im Golfe von Korinth	1877 „ 305
Kaupert, Olympia und Umgegend	1882 „ 274
Steffen, Karten von Mykenai	1884 „ 229
Riemann, Karten der Ionischen Inseln	1880 „ 272
Schmidt, Vulkanstudien	1875 „ 77
„ „ Studien über Erdbeben	1875 „ 239
Einige Worte über die Kaymenen	1875 „ 238
Bibliographie s. Staaten der Balkanhalbinsel.	

18. Europäisches Rußland.

A. v. Danckelman, Die Temperaturverhältnisse des Russischen Reiches nach H. Wild	1881 S. 281
Die Ethnographie Rußlands nach A. F. Rittich . Ergbd. XII, Nr. 54	
Die Hauptstämme der Russen	1878 S. 325
Rußlands Eisenbahnen und Wasserstraßen	1877 „ 445
v. Stein, Die russischen Kosakenheere. Nach dem Werke des Obersten Choroschchin und andern Quellen	Ergbd. XVI, Nr. 71
v. Habdank-Dunikowski, Das podolische Dniester-Gebiet	1881 S. 161
N. Gebietsveränderungen, Areal und Bevölkerung . Ergbd. IX, Nr. 41, S. VII, 85 — XI, Nr. 49, S. VII, 17 — XII, Nr. 55, S. VII, 24 — XIV, Nr. 62, S. IX, 24 — XV, Nr. 69, S. VII, 19.	
Ortsbevölkerung . Ergbd. IX, Nr. 41, S. 53 — XII, Nr. 55, S. 100 — XV, Nr. 69, S. 123.	
Übersicht der auswärtigen Besitzungen . Ergbd. IX, Nr. 41, S. 89 — XI, Nr. 49, S. 17 — XII, Nr. 55, S. 24 — XIV, Nr. 62, S. 24	
Seefischerei, Betrieb und Erträge	Ergbd. XIII, Nr. 60, „ 37
Edelmetallproduktion 1493—1875	XIII, „ 57, „ 38
Ausstellung auf dem Kongress in Paris 1875	1876 S. 45, 59
Gatschet, Kartographie auf der Weltausstellung in Philadelphia 1876	1877 S. 248
Kartographie auf der Weltausstellung in Paris 1878	1878 „ 454
Ausstellung auf dem Kongress in Venedig 1881	1881 „ 467
Strebitzky, Berechnung des Flächeninhalts des Russ. Reiches	1875 S. 80 — Ergbd. IX, Nr. 41, S. 86, 90
Strebitzky, Größere Binnenseen	Ergbd. IX, Nr. 41, S. 88
Golowazky, West- und südslawische Länder	1884 „ 229
v. Tillo, Höhenkarte des europäischen Rußland	1884 „ 270
„ „ Deklination und Inklination	1882 „ 63
„ „ Flusslängen	1884 „ 34

Müller und v. Fufs, Flußnivelements	1882 S. 348
Stebnitzki, Geogr. Unterricht in Rufsland	1882 „ 188
Die Hauptstämme der Russen	1879 „ 69
Meyer von Waldeck, Rufsland	1884 „ 229
Ethnograph. Karte des Europ. Rufsland	1875 „ 240
Makschejew, „Buch des Großen Planes“, der ersten Karte des Russ. Reiches	1879 „ 78
Wild, Repertorium für Meteorologie, IV, Heft 1	1875 „ 240
„ Temperaturverhältnisse des Russischen Reiches	1881 „ 227
Stellung, Jährlicher Gang der Verdunstung in Rufsland	1880 „ 466
Krümml, Produktionszonen des Europäischen Rufsland	1878 „ 35
v. Blaramberg, Erinnerungen aus dem Leben	1875 „ 78
Timirjasen, Statist. Atlas der vornehmsten Fabrik- Industriezweige	1877 „ 357
Iljin, Russ. Spezialatlas über alle Teile der Erde	1882 „ 189
Poddubny, Schulatlas von Rufsland	1884 „ 110
Fritsche, Geogr. und magnetische Bestimmungen	1876 „ 356
Serena, De la Baltique à la Mer Caspienne	1881 „ 160
Schultz, Fischerei und Robbenjagd im Weissen Meere	1875 „ 80
Rae, Die Kolahalbinsel	1882 „ 189
Goebel, Forschungsreise nach Kanin	1879 „ 230
Karte des Gouvernements Olonez	1879 „ 397
v. Helmersen, Beobachtungen im Olonezer Bergreviere	1882 „ 429
Baedekers West- und Mittelrufsland	1883 „ 191
Freytag, General- und Straßenskarte von Westrufsland	1884 „ 148
Budeus, Land und Leute der Deutsch-Russischen Ostsee-Provinzen	1877 „ 357
Generalniveaulement von Livland	1877 S. 155 — 1883 „ 354
Schiern, Le pays des plumes	1876 „ 40
Gobi, Einfluß des Waldai-Plateaus auf die Verbreitung von Pflanzen	1877 „ 190
Die Quellen der Wolga	1875 „ 231
Ragosins Werk über die Wolga	1880 S. 466 — 1883 „ 116
Ssamokwassow, Kurgane im mittlern Rufsland	1877 „ 278
Versuche zur Trockenlegung der Sümpfe von Minsk	1875 „ 194
Trockenlegung der Sümpfe am Pripet	1880 „ 397
Deutsche Kolonien in Südrufsland	1878 „ 435
Tomaschek, Goten in Taurien	1881 „ 186
Koepen, Streifzüge in die Krim	1875 „ 240
Choroschin, Die Kosaken-Heere	1882 „ 151
Der Baskuntschatskoje-Salzsee in der Astrachanschen Steppe	1875 „ 35
Mainow, Reise zu den Mordwinen	1878 „ 35
Hiekisch, System des Ural	1882 „ 274
Hiltebrandt, Nachrichten über das Gouvernement Wjatka	1875 „ 79
Bibliographie. Russisches Reich in Europa und Asien 1875 S. 78, 239 — 1876 S. 39, 356 — 1877 S. 277, 442 — 1878 S. 82, 122, 201, 282, 323, 361, 403 — 1879 S. 78, 363.	
Bibliographie. Europäisches Rufsland und Kaukasien 1880 S. 80, 284 — 1881 S. 120, 435 — 1882 S. 157, 357 — 1883 S. 156, 394 — 1884 S. 117, 356.	

Finland.

N.Areal und Bevölkerung Ergbd. IX, Nr. 41, S. VII, 92 — XI, Nr. 49, S. VII, 17, 115 — XII, Nr. 55, S. VII, 25 — XIV, Nr. 62, S. IX, 24.	
Ortsbevölkerung Ergbd. IX, Nr. 41, S. 53 — XI, Nr. 49, S. 99 — XII, Nr. 55, S. 103.	
Strelbitzky, Größere Seen Finlands Ergbd. IX, Nr. 41, S. 89	
Ignatius, Grand-duché de Finlande, 1878	1878 „ 391
Buch, Finland und seine Nationalitätenfrage; die Wot- jäken	1883 „ 230
Geolog. Karte von Finland	1879 S. 306 — 1881 „ 308
Finländische Polarstation in Sodankylä 1882 „ 254 — 1883 „ 239	

19. Kaukasien.

A.v. Seidlitz, Ethnographie des Kaukasus	1880 S. 340
Ossetien und der obere Rion	1884 „ 413
Die Gebirge und Schluchten des Terek-Gebietes	1884 „ 371
Die Karatschajer im Kaukasus	1882 „ 26
Iljin, Der Berg Ushba	1884 S. 142, 183
Die durch den Vertrag von Berlin, 13. Juli 1878, an Rufsland gekommenen türkischen Gebiete von Ardahan, Kars und Batum	1878 S. 321
N.Areal und Bevölkerung Ergbd. IX, Nr. 41, S. 93, 95 — XI, Nr. 49, S. 20 — XII, Nr. 55, S. 28 — XIV, Nr. 62, S. 28 — XV, Nr. 69, S. 26.	
Ortsbevölkerung XII, Nr. 55, S. 103 — XV, Nr. 69, S. 127.	
Abich, Lage der Schneegrenze und die Gletscher	1878 S. 37
„ Gebirge von Trialetien	1880 „ 69
„ Höhenbestimmungen in Armenien	1881 „ 34
„ Geolog. Forschungen in den kaukasischen Ländern	1883 „ 191
Batum-Kars. Aufsätze über das Gebiet	1881 „ 34
Bonsdorf, Ortsbestimmungen in Mangyschlak	1882 „ 30
Gebr. Brotheus' botan. Reise im Kaukasus	1878 „ 36
Bryce, Besteigung des Ararat	1877 „ 306
v. Déchy, Bergbesteigungen im Kaukasus	1884 „ 391
Dorneth, Aus dem Kaukasus und der Krim	1881 „ 186
Kulberg, Positionsbestimmungen im Kaukasus 1880 S. 154 — 1882 S. 357	
Muromtsoff, Botan. Exkursion im N des Kaukasus	1881 „ 227
Raddes Reise in den Kaukasus-Ländern	1880 „ 355
Schneider, Naturwissenschaftliche Beiträge	1879 „ 70
Sagurski, Kaukasische Sprachen	1881 „ 33
v. Seidlitz, Areal und Bevölkerung des Kaukasus	1878 „ 161
„ Völker des Kaukasus	1881 „ 470
„ Wanderungen im Kaukasus	1878 „ 161
„ Rundreise durch den Daghestan	1880 S. 397, 436
„ Reise zwischen Kura und Araxes	1881 S. 186
Ssimonowitsch und Ssorokin, Mammutreste im Kaukasus	1875 „ 79
Stebnitzki, Die Höhe der Schneegrenze im Kaukasus	1875 „ 111
„ Verbreitung des Kropfes im Kaukasus	1881 „ 470
Weinbau im Kaukasus	1876 „ 357

II. ASIEN.

Abkürzungen: A.: Aufsätze; N.: Notizen, einschließlich der Monatsberichte (Jahrg. 1877—84), der Notizen und Litteraturnachweise (Jahrg. 1875 u. 76), sowie kleinerer Mitteilungen in den Aufsätzen.

I. Ganz Asien oder größere Teile.

A. Bretschneider, Chinesische Reisende des Mittelalters nach Westasien	1875 S. 372
Rein, Zur Geschichte der Verbreitung des Tabaks und Mais in Ostasien	1878 „ 215
Ost-Turkestan und das Pamir-Plateau nach den For- schungen der Britischen Gesandtschaft unter Sir T. D. Forsyth, 1873 u. 74	Ergbd. XI, Nr. 52
Przewalskys Reise an den Lob-Nor und Altyn-Tag, 1876 und 77	Ergbd. XII, Nr. 53
N. Asien. Areal und Bevölkerung Ergbd. IX, Nr. 41, S. VII — XI, Nr. 49, S. VII, — XII, Nr. 55, S. VII — XIV, Nr. 62, S. IX — XV, Nr. 69, S. VII.	
Städte der Erde mit mehr als 100 000 Einw. Ergbd. XI, Nr. 49, S. 109	
„ „ „ 50 000 „ „ XIV, „ 62, „ 120	
Asie centrale. Recueil d'itinéraires et de voyages	1879 „ 113
Backer, Rubruquis' Reisen in die Tartarei	1878 „ 160
Berzenczeys Reise über Kaschgar nach Bombay	1875 S. 113
Bonvalot und Capus, Reise in Zentralasien	1882 S. 32, 112
Centralasia. Sketchmap of routes traversed by Euro- pean and Asiatic explorers	1884 S. 351
Chavanne, Karten von Mittelasien	1880 S. 117, 155
„ Physikalische Wandkarte von Asien	1881 S. 227
Colquhoun, Across Chryse	1883 S. 23, 309 — 1884 „ 72
Cotard, Zentralasiatische Eisenbahn	1876 „ 358
Dallet, Reise nach Ostasien	1877 „ 114
Debelak, Die Zentralasiatische Frage	1876 „ 110
Dutreuil de Rhins, Handelsweg zwischen Europa und West-China	1881 „ 229
Fritsche, Klima Ostasiens	1878 S. 196 — 1879 „ 398
Fritz, Verbreitung des Hagels in Asien	1876 „ 370
Green, Telegr. Längenbestimmung ostasiatischer Hafен- plätze	1883 „ 310
Guimet, Vortrag über Japaner, Chinesen und Indier	1877 „ 230

- v. Haardt, Schulwandkarte von Asien 1881 S. 227
v. Hellwald, Zentralasien 1875 „ 114
„Hertha“, Aus den Reiseberichten S. M. S. 1877 „ 281
Keane und Temple, Asia 1882 „ 467
Kreitner, Im fernen Osten 1881 S. 34, 471
Matković, Reisen des Gyuro Hus 1882 S. 64
Meer Izzut-Oollah, Travels in Central Asia 1875 „ 314
Meyners d'Estrey, Annales de l'Extrême Orient 1878 „ 320
Milne, Journey across Europe and Asia 1879 „ 189
Muschketow, Die Vulkane Zentralasiens 1877 „ 113
Negri, Eisenbahnverbindungen zwischen Europa und Asien 1879 „ 113
Nicolaus Konstantinowitsch, Zentralasiatische Eisenbahn 1879 „ 188
„Nordenskiöld“, Fahrt des Dampfers 1880 S. 156, 316
Przewalsky, Zoologische Sammlungen der 1. Expedition 1875 S. 36
„ Reisewerk der 1. Expedition 1876 „ 111
„ Expedition nach dem Lob-See 1877 S. 36, 190, 306 — 1878 S. 38, 474 — 1880 S. 28.
„ Meteorologische Beobachtungen 1878 S. 38
„ 3. Expedition nach Tibet 1877 S. 278 — 1878 „ 38, 114, 276 — 1879 S. 114, 231, 398 — 1880 „ 116, 234, 315, 356, 436.
„ Reisewerk der 3. Expedition 1882 S. 151 — 1883 „ 151, 308 — 1884 S. 351.
„ 4. Expedition nach Tibet 1883 S. 268, 354, 461 — 1884 S. 230, 392, 430, 461.
v. Richthofen, Zentralasiatische Seidenstraßen 1877 S. 360
„ Przewalskys Lob-nor-Reise 1878 „ 313
Prinz Roland Bonaparte, Anthropolog. Photographien 1884 „ 111
Sayous, Clavijos Reise zum Tamerlan 1878 „ 161
Sintenis, Reise von Indien durch Innerasien 1877 „ 38
Sewerzow, Zool. Übersichtskarte der außertrop. Teile 1878 „ 36
„ Karte der Flugbahnen der Zugvögel in Zentralasien 1881 „ 71
Széchenyi, Expedition nach Tibet 1878 S. 38, 276, 395 — 1879 S. 71, 114, 309, 432 — 1880 S. 29, 116, 234.
„ Reisewerk 1883 S. 117
Thieme, Posten der Chalifen 1879 „ 463
Trotter, Notes on recent explorations in Central Asia 1876 „ 112
Ujfalvys zweite Reise nach Zentralasien 1880 „ 398
Walker, Längenbestimmungen einiger Hauptküstenpunkte Ostasiens 1884 „ 40
Woëkof, Przewalskys meteorologische Beobachtungen 1878 „ 38
„ Monsun-Gebiet in Ostasien 1880 „ 469
Zentralasien. Englische Opfer der Erforschung 1878 „ 466
Bibliographie 1875 S. 113, 313 — 1876 S. 109, 358 — 1877 S. 280, 443 — 1878 S. 83, 122, 202, 282, 323, 361 — 1879 S. 79, 438 — 1880 S. 162 — 1881 S. 196, 435 — 1882 S. 157, 357 — 1883 S. 157, 395 — 1884 S. 118, 357.
- ## 2. Kleinasien, Armenien.
- A.v. Schweiger-Lerchenfeld, Die plastische Gliederung Vorderasiens 1875 S. 241
Das von Rufusland beanspruchte Gebiet in Vorderasien 1878 „ 285
Stebnitzky, Die russisch-türkische Grenze in Kleinasien nach dem Berliner Traktat von 1878 1882 „ 129
„ Das Pontische Gebirge (Bruchstück aus der Orographie Kleinasiens) 1882 „ 329
Radde und Sievers, Reisen in Hocharmenien, ausgeführt im Sommer 1874. Vorläufiger Bericht. Die Quellen des Aras, Frat und Tschorok 1875 S. 56, 301
„ „ „ Vorläufiger Bericht über die im Jahre 1875 ausgeführten Reisen in Kaukasien und dem Armenischen Hochlande 1876 S. 139
„ Der Bin-göl-dagh, der Tausend Seen-Berg, das Quellgebiet des Aras 1877 „ 411
„ Die Ebene des obern Frat 1877 „ 260
„ Vorläufiger Bericht über die im Sommer 1876 ausgeführten Reisen 1878 „ 248
N. Asiatische Türkei. Areal und Bevölkerung Ergbd. IX, Nr. 41, S. VII, 99 — XI, Nr. 49, S. VII, 20 — XII, Nr. 55, S. VII, 25 — XIV, Nr. 62, S. IX, 27 — XV, Nr. 69, S. VII, 22.
- Ortsbevölkerung Ergbd. IX, Nr. 41, S. 53 — XIV, Nr. 62, S. 110
Arzruni, Ökonomische Lage der Armenier in der Türkei 1879 „ 432
Bakradse, Über das Türkische Grusien 1877 „ 306
Chantre, Archäolog. Forschungen in Kleinasien 1884 „ 350
Eckenbrecher, Die Lage des Homerischen Troja 1875 „ 77
v. Fritsch, Reise in Kleinasien 1866 1883 „ 68
Kulberg, Positionsbestimmungen in Armenien 1880 „ 154
Helle von Samo, Insel Vilajet 1878 „ 274
Hirschfeld, Archäologische Reise in Kleinasien 1878 S. 36 — 1879 „ 398
Kiepert, Spezialkarte des Türkischen Armeniens 1877 „ 306
„ Die neue Russisch-Türkische Grenze in Asien 1878 „ 393
„ Haufsknechts Routen durch Kleinasien 1882 „ 430
„ Karte der Asiatischen Türkei 1884 „ 270
Russische Höhenmessungen in Kleinasien 1884 „ 462
Lamec Saad, Plan von Smyrna 1877 „ 114
Reclus, Reise in Kleinasien 1883 „ 192
Saint-Martin, L'Illion d'Homère 1876 „ 39
Scherzer, Smyrna 1880 „ 355
Schliemann, Reise in der Troas 1882 „ 112
Seiff, Reisen in der Asiatischen Türkei 1875 „ 239
Stebnitzky, Orographische Karte der Asiatischen Türkei 1882 „ 430
Tozer und Crowder, Besteigung des Argaeus 1879 S. 360 — 1880 „ 234
„ Turkish Armenia and Eastern Asia Minor 1881 „ 227
Tschakowski, Höhenmessungen von Risa nach Erzerum 1882 „ 30
Wilson, Englische Aufnahmen in Kleinasien 1884 „ 271
Ortsbevölkerung Ergbd. XI, Nr. 49, „ 99
Samos. Areal und Bevölkerung Ergbd. XI, Nr. 49, S. VII, 115 — XII, Nr. 55, S. VII, 28 — XIV, Nr. 62, S. IX, 28 — XV, Nr. 69, S. VII, 24.
Nasse, Ausflug nach Samos 1876 S. 39
Bibliographie s. Türkisches Reich in Europa und Asien.
„ Türkische Besitzungen, Arabien, Cypern 1880 „ 162, 322 — 1881 S. 196, 436 — 1882 S. 157, 357 — 1883 S. 157, 395 — 1884 S. 118, 357.
- ## 3. Cypern.
- N. Areal und Bevölkerung XIV, Nr. 62, S. IX, 27 — XV, Nr. 69, S. VII, 23.
Übergang in britische Verwaltung XIV, Nr. 62, S. IX, 25
Baker, Cypern im Jahre 1879 1880 S. 436
Di Cesnola, Arbeit über Cypern 1877 „ 37
Kiepert, Karte von Cypern 1878 „ 392
Kitchener, Trigonometr. Vermessung von Cypern 1884 „ 429
Sassenay, Chypre, histoire et géographie 1879 „ 70
Schroeders zweite Reise in Cypern 1878 „ 392
- ## 4. Syrien, Mesopotamien, Palästina.
- A. Černiks technische Studien-Expedition durch die Gebiete des Euphrat und Tigris nebst Ein- und Ausgangsrouten durch Nordsyrien. Nach den Tagebüchern, topographischen Aufnahmen und mündlichen Mitteilungen des Expeditionsleiters bearbeitet und herausgegeben von A. Freih. v. Schweiger-Lerchenfeld Ergbd. X, Nr. 44 u. 45
N. Bevölkerungsichtigkeit von Nordsyrien und Mesopotamien „ X, „ 45, S. 41
Amerikanische Aufnahmen im Transjordan-Lande suspendiert 1877 S. 434
Deutscher Verein für die Erforschung Palästinas 1877 „ 229
Fraas, Drei Monate am Libanon 1876 „ 320
Greene, The Hebrew Migration from Egypt 1883 „ 116
Hartmann, Reise in Nordsyrien 1883 „ 150
Hitrowo, Über Palästina und Sinai 1877 „ 434
Hull, Geolog. Erforschung des Jordan-Thales 1883 S. 461 — 1884 „ 149
Jago, Bodennutzung im Zentral- und nördlichen Syrien 1875 „ 238
Jellinghaus, Ausflug nach dem Toten Meer, 1872 1877 „ 401
Kiepert, Karte der Ruinenfelder von Babylon 1883 „ 268
Kitchener, Aufnahmen in Palästina 1877 S. 75, 306, 434
Lortet, See von Tiberias 1880 S. 398
Merrill, Moderne Forschungen in Palästina 1878 „ 195
„ East of the Jordan 1882 „ 63
Palästina. Englische Vermessung 1875 S. 238 — 1877 „ 75 — 1878 „ 36 — 1881 „ 33

Sachau, Reise in Syrien und Mesopotamien . . .	1883 S. 460
Schick, Antike Wasserleitungen bei Jerusalem . . .	1879 „ 113
Sepp, Palästinafahrt . . .	1876 „ 39
Socin, Reise durch Tur'Abdin . . .	1881 „ 470
Upton, Gleanings from the Desert of Arabia . . .	1881 „ 394
Wolff, Das deutsche Kolonisationswerk in Palästina . . .	1875 „ 78

5. Arabien.

A. Wichmann, Neuere Reisen in Arabien . . .	1881 S. 213
Glaser, Meine Reise durch Arhab und Häschiid . . .	1884 S. 170, 204
Aden. Areal und Bevölkerung Ergbd. IX, Nr. 41, S. VII, 120 — XI, Nr. 49, S. VII, 22 — XII, Nr. 55, S. VII — XIV, Nr. 62, S. IX — XV, Nr. 69, S. VII.	
N. Arabien. Areal und Bevölkerung Ergbd. IX, Nr. 41, S. VII — XI, Nr. 49, S. VII — XII, Nr. 55, S. VII — XIV, Nr. 62, S. IX, 30, 129 — XV, Nr. 69, S. VII, 28.	
Ortsbevölkerung Ergbd. IX, Nr. 41, S. 56 — XV, Nr. 69, S. 128	
Blunts Reise nach Nedjd . . .	1880 S. 68 — 1881 „ 214
Burton, Reise nach Midian . . .	1877 „ 229 — 1878 „ 36,
„ The land of Midian revisited . . .	1880 „ 475 — 1881 „ 219
„ . . .	1879 „ 156
Destrées, Note sur l'arrondissement d'El Haça . . .	1875 „ 77
Doughty, Reise in Westarabien 1881 S. 71, 221 — 1882 S. 189 — 1884 S. 312	
Von El Wedsch nach Medina und zurück nach Jambo . . .	1877 „ 357
Euting, Reise in Arabien . . .	1884 S. 312, 391
Hubers Reisen in Arabien 1880 S. 398 — 1884 S. 312, 391, 463	
Langer, Tod des Reisenden . . .	1882 S. 388
Manzoni, Reisen in Jemen 1878 S. 113 — 1879 S. 30, 157, 188 — 1880 S. 272	
Map of parts of Arabia and Persia . . .	1884 „ 198
Millingen, Journey in Yemen . . .	1875 „ 238
Kiepert, Schapiras Reise von Aden nach Sana . . .	1880 „ 436

6. Sibirien, Amurprovinz.

A. Die Völker Rußlands . . .	1877 S. 1, 141
v. Danckelman, Die Temperaturverhältnisse des Russischen Reiches nach H. Wild . . .	1881 S. 281
Das Leben der nach Sibirien Verbannten . . .	1882 „ 14
v. Struve, Über die Möglichkeit eines innern Handelsweges durch Sibirien . . .	1880 „ 291
Woeikof, Das sibirische Nivellement und dessen Bedeutung für Höhenkunde und für Kenntnis des Luftdruckes . . .	1878 „ 269
Reisenachrichten aus Sibirien. I. Fahrt auf dem Jenissej von der Mündung bis Jenissejsk 1878 . . .	1879 „ 81
— II. Kapt. Dahls Fahrten im Mündungsgebiet des Ob, 1876 u. 1877 . . .	1879 „ 281
Schwedische, russische und deutsche Reisen nach Westsibirien . . .	1876 „ 152
Finsch, Der Isthmus zwischen dem Karischen Meere und dem Ob . . .	1877 „ 216
Lindeman, Die Nordküste Sibiriens zwischen den Lena-Mündungen und der Bering-Straße . . .	1879 „ 161
Hassenstein, Kartographische Bemerkungen zur Spezialkarte von Nordsibirien zwischen Lena und Bering-Straße . . .	1879 „ 224
v. Struve, Zur Geschichte der Handelswege in Ostsibirien . . .	1880 „ 190
Erforschung des nördlichen Zentralsibiriens durch Tschekanowski . . .	1877 „ 92
Kapt. Johannessen, Die Fahrt des Dampfers »Lena« von der Lena-Mündung bis Jakutsk . . .	1879 „ 151
Latkin, Die Lena und ihr Flußgebiet . . .	1879 „ 91
Über den Handel und die Industrie der Kreise Werchotjansk und Kolymysk im nördlichen Sibirien . . .	1879 „ 418
Lauridsen, Vitus Berings erste Expedition und das Vorgebirge Serdze Kamen . . .	1884 „ 259
v. Stein, Die Tschuktschen am Ufer des Eismeeres, ihre Zahl und gegenwärtige Lage . . .	1881 „ 41
v. Nordenskiöld, Ein Besuch auf der Bering-Insel . . .	1881 „ 26
N. Sibirien. Areal und Bevölkerung Ergbd. IX, Nr. 41, S. VII, 96 — XI, Nr. 49, S. VII, 21 — XII, Nr. 55, S. VII, 29 — XIV, Nr. 62, S. IX, 29, 129 — XV, Nr. 69, S. VII, 27, 145.	

Petermanns Geogr. Mitteilungen. Inhaltsverzeichnis 1875—84.

Ortsbevölkerung Ergbd. XII, Nr. 55, S. 104 — XV, Nr. 69, S. 127	
Bevölkerungstatistik von Ostsibirien . . .	1879 „ 418
Russ.-chinesischer Grenzvertrag . . .	1881 „ 395
Abtretung des Schwarzen Irtytsch an Rußland . . .	1882 „ 31
Adrianow, Reise in die Flußthäler des Tom &c. . .	1881 „ 156
„ Reise in den Altai . . .	1883 „ 231
Agapadin, Flora des Balagansker Kreises . . .	1878 „ 159
Ahlquist, Expedition zu den Ostjaken und Wogulen 1877 S. 36, 190	
Aminow, Ob-Jenissei-Kanal . . .	1878 S. 159, 236 — 1879 S. 158
Anjous Schlittenfahrten 1821—1823 . . .	1879 „ 169
Asiatisches Rußland. Generalstabskarte in 8 Bl. . .	1884 „ 270
Astronomische Positions-Bestimmungen in Sibirien . . .	1878 „ 158
Bering, Expedition von 1728 . . .	1879 „ 162
Billings, Expeditionen in Ostsibirien, 1787—1792 . . .	1879 „ 165
Bolschew, Aufnahme der Küste von Ostsibirien . . .	1877 „ 278
Choroschchin, Die Kosakenheere . . .	1882 „ 151
Credner, Bedeutung Sibiriens für den Welthandel . . .	1880 „ 355
Czerski, Geolog. Untersuchung der Baikal-Ufer . . .	1878 „ 159
Dal Verme, Giappone e Siberia . . .	1882 „ 114
Deportation nach Sibirien . . .	1878 „ 474
Egli, Lage der Hauptstadt Sibir . . .	1880 „ 314
Finsch, Brehm, Waldburg-Zeil, Sibirische Expedition 1877 S. 35 — 1879 S. 113, 359	
Fritsche, Geogr. und magnetische Bestimmungen . . .	1876 S. 356
v. Puf, Aufnahmen an der Ob-Mündung . . .	1882 „ 190
Goldlager in Ussa . . .	1879 „ 230
Green, Länge von Wladiwostok . . .	1883 „ 310
Hage, Untersuchung der Ob-Mündung . . .	1882 „ 39
„ und Tegner, Handel nach Westsibirien . . .	1881 „ 274
Hansen, Wladiwostok . . .	1878 „ 437
Hassenstein, Karte von Tschekanowskis Forschungen 1879 „ 91	
„ Karte der Plover-Bai . . .	1879 „ 139
Hiekisch, Die Tungusen . . .	1880 „ 195
Jadrinzew, Sslowow, Balkasch in Westsibirien . . .	1879 „ 158
Joest, Aus Japan nach Deutschland durch Sibirien . . .	1883 „ 32
Kartogr. Arbeiten im Jahre 1883 . . .	1884 „ 429
Kettlewell, Reise in Kamtschatka . . .	1883 „ 33
Khandaschewskis Reise im Gebiet des Untern Ob . . .	1881 „ 274
Kretschmann, Die Ostjaken . . .	1878 „ 159
Lansdell, Durch Sibirien 1879 . . .	1883 „ 33
Latkin, Kreis und Stadt Krassnojarsk . . .	1875 „ 240
»Lena«, Fahrt des Dampfers nach Jakutsk . . .	1879 „ 13
v. Maidells Reise im Tschuktschen-Lande, 1875 S. 80 — 1879 „ 171	
Michaëlis, Erforschung des Schwarzen Irtytsch &c. . .	1881 „ 34
Middendorf, Sibirische Reise, Die Eingebornen . . .	1876 „ 357
Moissejews Expedition zur Aufnahme des untern Ob . . .	1881 „ 274
Müller, Unter Tungusen und Jakuten . . .	1882 „ 349
Nekrassow und Miroschnitschenko, Positionen in Omsk . . .	1883 „ 386
Neumann, v. Maidells Tschuktschen-Expedition . . .	1875 „ 80
Nossilow, Karte der Soswa und Sigwa . . .	1884 „ 392
Ob und Jenissei-Busen. Russische Untersuchung . . .	1877 „ 156
Ob-Jenissei-Kanal 1878 S. 159, 236 — 1879 S. 158 — 1882 „ 31	
Olenek, Astronomische Bestimmungen . . .	1876 „ 270
Omsk, Westsibirische Geogr. Gesellschaft . . .	1877 S. 36, 307
Onatzewitsch' Expedition in die Amurprovinz . . .	1879 S. 465
Ostküste von Russ.-Asien. Positionsbestimmungen . . .	1878 „ 159
Pjankow, Statistische Daten über den Ussuri-Distrikt 1875 „ 80	
Poljakow, Fauna des Balchasch-Sees . . .	1877 „ 307
„ Nivellement durch Sibirien . . .	1878 „ 39
„ Reisen auf Sachalin 1861 S. 72 — 1882 S. 67 — 1883 S. 33	
Radloff, Türkstämme Sibiriens und der Mongolei . . .	1883 „ 461
Romanowski, Geolog. Forschungen in Ssemiretschensk 1879 „ 230	
Runeberg, Angara-Lauf . . .	1884 „ 462
Sachalin russisch . . . Ergbd. XI, Nr. 49, S. 13, 21	
„ Maucka Cove . . .	1881 S. 112
„ Strafkolonien . . .	1882 „ 151
Saisan-Nor und Schwarzer Irtytsch. Schiffbarkeit . . .	1883 „ 151
v. Schrenck, Mammuth-Frage . . .	1880 „ 399
„ Völker des Amur-Landes . . .	1882 „ 468
Seebohm, Jenissei-Reise 1878 S. 159 — 1879 S. 438 — 1883 „ 68	
Sibiriakoff, Untersuchung der Angara . . .	1877 S. 190, 230
„ Gyda-Bucht, Handel zw. Petschora und Ob 1884 S. 462	
Sidensner und Wagner, Ortsbestimmungen auf der Wasserscheide zwischen Ob und Jenissei . . .	1877 „ 443
Skalkowsky, Ostsibirische Küstenprovinz . . .	1880 „ 468

- Sommier, Expedition an den untern Ob 1881 S. 274
 Sosnowski, Rekognoszierung nach dem Schwarzen Irtytsch 1875 „ 79
 Stepanow, Das Süd-Ussuri-Land 1881 „ 34
 Stejneger, Forschungen auf der Bering-Insel 1884 „ 351
 Strelbitzki, Die größern Seen in Sibirien Ergbd. IX, Nr. 41, „ 96
 Théel, Jenissei-Expedition 1877 S. 35, 230
 Trautvetter, Pflanzen des Lena-Gebietes 1878 S. 159
 „ Flora riparia Kolymensis 1879 „ 114
 Tschekanowski, Forschungen zwischen Jenissei und Lena 1875 „ 111,
 154, 239, 394 — 1876 S. 270 — 1877 S. 36, 156, 230, 278
 Tusmanow, Photographien aus dem ostsibirischen
 Küstengebiet 1881 „ 186
 Wenjukoff, Geogr. Entdeckungen im Asiat. Rußland 1877 „ 359
 Wiggins Expedition nach Ob- und Jenissei-Mündung . 1877 „ 35
 Wrangels Schlittenfahrten, 1821—1823 1879 „ 167
 Bibliographie 1875—1879, s. Russisches Reich in Europa.
 „ Russisches Reich in Asien 1880 S. 162, 322 —
 1881 S. 197, 436 — 1882 S. 158, 358 — 1883
 S. 157, 395 — 1884 S. 118, 358.
- 7. Russisch-Turkestan, Transkaspien.**
- A.** Das Nivellement zwischen dem Aral-See und dem
 Kaspischen Meere 1875 S. 310
 Die Ruinen der Stadt Mestorjan und der Turkomanen-
 Steppe. Ins Deutsche übersetzt von General-Leutnant
 v. Blaramberg 1876 „ 16
 v. Stein, Die Turkmenen 1880 „ 325
 „ Die neue russisch-persische Grenze im O des
 Kaspischen Meeres und die Merw-Oase . 1882 „ 369
 Lessar, Bemerkungen über Transkaspien und die be-
 nachbarten Landstriche 1884 „ 281
 Die Sande Kara-Kum, in ihren Beziehungen zur zentral-
 asiatischen Eisenbahn 1878 „ 293
 Die russische Amu-Darja-Expedition 1875 „ 361
 Sewerzows Erforschung des Thian-Schan-Gebirgs-
 Systems, 1867 Ergbd. IX, Nr. 42 — X, Nr. 43
 Regel, Reisen in Zentralasien, 1876—79 . . . 1879 S. 376, 408
 Dr. Capus, Das Jagun-Thal und seine Bewohner . 1883 S. 93
- N.** Russisch Zentralasien. Areal und Bevölkerung Ergbd. IX, Nr. 41,
 S. VII, 97 — XI, Nr. 49, S. VII, 21 — XII, Nr. 55, S. VII,
 30 — XIV, Nr. 62, S. IX, 29 — XV, Nr. 69, S. VII, 28.
 Ortsbevölkerung Ergbd. XII, Nr. 55, S. 104 — XV, Nr. 69, S. 127
 Grenzkonvention zwischen Rußland und Persien 1882 S. 113, 190
 Amu-Darja-Expedit., Astron. Ortsbestimmungen 1878 „ 70, 237
 „ „ Meteorolog. Beobachtungen 1875 S. 363
 „ „ Ableitung zum Kaspischen Meer 1879 „ 158
 Aral-See. Areal Ergbd. IX, Nr. 41, S. VII, 95
 Baker, Reise im persisch-turkmenischen Grenzgebiet . 1876 S. 358
 Bogdanow, Früherer Lauf des Amu-Darja 1875 „ 79
 Bonsdorf, Topographische Arbeiten im Orenburger
 Distrikt 1878 S. 393 — 1882 „ 113
 Bonvalot, En Asie centrale 1884 „ 350
 Gladyschew, Ortsbestimmungen und Höhen in Trans-
 kaspien 1882 S. 113 — 1883 S. 386, 435 — 1884 „ 198
 Gluchowski, Altes Flußbett des Amu-Darja 1880 S. 69 — 1882 „ 64
 Grünwald, Rekognoszierung der Pässe nach Kaschgar 1878 „ 436
 Hellmann, Durchbrüche des Amu-Darja 1880 „ 69
 Helmersen, Aralo-Kaspische Niederung 1880 „ 29
 Iwanow, Untersuchung des Serafschan-Gletschers . 1880 „ 436
 Kalitin, Entdeckung eines alten Bettes des Amu-Darja 1882 „ 64
 Kaspisches Meer. Areal Ergbd. IX, Nr. 41, S. VII, 95
 „ „ Ufergebiet der NO-Küste 1879 S. 306
 v. Kaulbars, Gebiet des untern Amu-Darja 1881 „ 274
 Kokan. Areal und Bevölkerung Ergbd. IX, Nr. 41, S. VII, 99 —
 XI, Nr. 49, S. VII, 21.
 „ Russische Besitzergreifung Ergbd. XI, Nr. 49, S. 18
 Konschin, Kalitins Entdeckung eines alten Oxus-Bettes 1883 „ 309
 „ Usboi-Frage 1884 „ 35
 Kopylow, Lauf des Tschu 1875 „ 80
 Kostenko, Alai- u. Pamir-Expedition 1877 S. 76, 190
 Krahmer, Vordringen der Russen in Turkmenien . 1881 S. 395
 Kuropatkin, Die Teke-Turkmenen 1879 „ 463
 Lansdell, A journey in Russian Central Asia, 1882 . 1883 „ 434
 Lessar, Reisen in Transkaspien 1882 S. 113, 189, 374 — 1883 „ 68
 „ Depression am Tedschent 1882 „ 189
- Lomakin und Lupandin, Rekognoszierung des Usboi 1876 S. 356
 Lomakin, Marsch am untern Atrak 1879 „ 158
 Marvin, Das russische Vordringen in Zentralasien . 1884 „ 313
 v. Middendorf, Reise in Russ. Turkistan 1878 S. 114 — 1879 „ 230
 „ Einblicke in das Ferghana-Thal 1882 „ 65
 Morgan, Die alten Betten des untern Oxus 1879 „ 438
 Moser, Reisen in Zentralasien 1884 „ 462
 Muschketow, Erforschung des Serafschan-Gletschers
 1879 S. 30, 230 — 1880 S. 436 — 1881 „ 186
 O'Donovan, Aufenthalt in Merw 1882 „ 189
 Rawlinson, Gebiet von Merw 1879 „ 158
 Regel, Flora Zentralasiens 1882 „ 65
 Rucsov, Geolog. Forschungen in Serafschan 1879 „ 230
 Russ.-Turkestan. Wissenschaftliche Expeditionen, 1878 1879 „ 230
 Samara-Expedition 1879 „ 464
 Serafschan. Die Bevölkerung 1875 „ 154
 Schmidt u. Dohrandt, Hydrographie des Amu-Darja . 1878 „ 37
 Schmidt, Expeditionen in das aralo-kaspische Gebiet 1875 „ 240
 v. Schulz, Nivellierung von Orenburg zum Aral-See . 1882 „ 113
 Smirnow, Reise nach Ferghana 1877 „ 190
 Sobolew, Geogr. und statist. Nachrichten über Serafschan 1876 „ 40
 Soliman, Positionsbestimmungen in Chiwa 1875 „ 35
 Stebnitzky, Der frühere Lauf des Amu-Darja 1876 „ 357
 Stewart, Notizen über die Turkmenen 1881 „ 470
 Strelbitzki, Größere Seen in Russ.-Zentralasien Ergbd. IX, Nr. 41 „ 97
 Russische Besitzergreifung des Teke-Turkmenen-Gebiets
 Ergbd. XV, Nr. 69, S. VII, 25
 Terentjew, Statist. Skizzen des zentralasiat. Rußland 1876 S. 40
 Thianschan. Topographische Arbeiten 1878 „ 363
 Transkaspiischer Militärbezirk gebildet 1879 „ 157
 Turkmenengebiet. Areal und Bevölkerung Ergbd. IX, Nr. 41,
 S. VII, 99 — XI, Nr. 49, S. VII — XII, Nr. 55, S. VII —
 XIV, Nr. 55, S. IX, 29 — XV, Nr. 69, S. VII, 28.
 Ufalvy, Reise nach Russ. Turkestan. 1877 S. 359 — 1878 S. 37 —
 1879 S. 71, 231.
 Usboi-Frage 1875 S. 79, 113, 115, 240, 315 — 1876 S. 113, 356,
 357 — 1878 S. 37 — 1879 S. 158, 188, 438 — 1880 S. 69 —
 1882 S. 64 — 1883 S. 231, 309 — 1884 S. 35.
 Wood, Veränderung des Oxus-Laufes 1875 S. 315 — 1876 S. 113
 Bibliographie s. Sibirien.
- 8. Iran und Turan.**
- A.** Radde, Reise nach Talysch, Aderbeidschan und zum
 Sawalan, 1879—80 1881 S. 47, 169, 261
 St. John, Persien nach den Arbeiten der englischen
 Grenz-Kommission, 1870/72 1877 S. 66 — 1878 S. 25
 v. Stein, Afghanistan in seiner gegenwärtigen Gestalt.
 Zur Orientierung in der Afghanischen Frage . 1878 S. 466 —
 1879 S. 23 u. 60
 Reise der russischen Gesandtschaft durch Afghanistan
 und das Chanat Buchara in den Jahren 1878—79 . 1883 S. 410
 Oschanins Erforschung von Karategin, 1878 1882 „ 210
 Hofrat Alb. Regels Reise in Darwas, November und
 Dezember 1883 1884 „ 332
 Die Karte von N. A. Sewerzows Reise auf dem Pamir 1880 „ 420
 Pamir-Reisen im Jahre 1883 1884 „ 81
 Behm, Das Quellgebiet des Oxus 1879 „ 9
 Ostturkestan und das Pamir-Plateau Ergbd. XI, Nr. 52
 Habenicht, Bemerkungen über die Karte „Das Pamir-
 plateau“ Ergbd. XI, Nr. 52, S. 68
 Kafiristan nach den Berichten des Missionars Hughes
 und des Afghanen Munschi Syud Schah 1883 „ 404
- a) Persien.*
- N.** Persien. Areal und Bevölkerung Ergbd. IX, Nr. 41, S. VII —
 XI, Nr. 49, S. VII — XII, Nr. 55, S. VII, 30 — XIV, Nr. 62,
 S. IX, 30, 129 — XV, Nr. 69, S. VII, 28.
 Ortsbevölkerung Ergbd. IX, Nr. 41, S. 57 — XV, Nr. 69, S. 128
 Grenzkonvention zwischen Rußland und Persien 1882 S. 113, 190
 Aus Persien, Aufzeichnungen eines Österreicherers . 1882 S. 310
 Baker, Reise im persisch-turkmenischen Grenzgebiet 1876 „ 358
 v. Blaramberg, Die Paläste von Eschref 1875 „ 153
 Champain und Wells, Routenaufnahmen in Persien . 1883 „ 192
 Cora, Karte von Mekran und angrenzenden Gebieten . 1875 „ 116
 Floyer, Expedition durch Makran 1877 S. 357 — 1878 „ 280

Gasteiger Khan, Von Teheran nach Beludschistan . 1882 S. 189
 Gill, Reisen im nördlichen Persien, 1873 . . . 1875 „ 114
 Gladyschew, Höhen im nördlichen Persien 1883 S. 386, 435 —
 . . . 1884 S. 198
 Gödel-Lannoy, Durch den Elburs nach Mazenderan . 1880 „ 436
 Goldsmid, Notes on recent Persian travel . . . 1875 „ 313
 Khorassan, A map of the Northern frontier . . . 1877 „ 230
 Kiepert, Hausknechts Routen durch Persien . . . 1882 „ 430
 Lovett, Kuh- i- Khwajah in Seistan . . . 1875 „ 313
 „ Aufnahmen im Elburs-Gebirge . . . 1883 „ 150
 Map of parts of Arabia and Persia . . . 1884 „ 198
 Napier, Reisen in Nordpersien 1876 S. 111 — 1877 S. 316,
 . . . 434 — 1878 S. 276
 Polak, Reise nach Persien 1882 . . . 1883 „ 230
 Rivadeneira, Viaje al interior de Persia . . . 1881 „ 275
 Schindler, Itinerare in Persien 1879 S. 157, 188 — 1882 S. 29 —
 . . . 1884 S. 111
 Stebnitzki, Karte von Persien . . . 1880 „ 154
 Stewart, Reise durch Khorassan . . . 1881 „ 470
 St. John, Karte von Persien . . . 1877 „ 75
 Stolze und Andreas in Buschir . . . 1877 S. 306, 392
 Tietze, Mitteilungen aus Persien 1876 S. 112 — 1878 S. 161,
 . . . 393 — 1881 „ 275

d) *Turanische Staaten.*

Buchara. Areal und Bevölkerung Ergbd. IX, Nr. 41, S. VII, 99 —
 XI, Nr. 49, S. VII — XII, Nr. 55, S. VII, 30 — XIV, Nr. 62,
 S. IX, 30 — XV, Nr. 69, S. VII, 28.
 Bykow, Schiffbarkeit des Amu-Darja . . . 1879 S. 230
 Chiwa. Areal und Bevölkerung Ergbd. IX, Nr. 41, S. VII, 99 —
 XI, Nr. 49, S. VII — XII, Nr. 55, S. VII — XIV, Nr. 62,
 S. IX, 29 — XV, Nr. 69, S. VII, 28.
 Hermanns und Smerdings Expedition nach Darwaz . 1880 S. 315
 Karategin. Areal und Bevölkerung Ergbd. IX, Nr. 41, S. VII —
 XI, Nr. 49, S. VII — XII, Nr. 55, S. VII.
 Karategin unter Suzerenität von Buchara Ergbd. XII, Nr. 55, S. 30
 Lerch, Die Resultate der Hissar-Expedition . . . 1876 „ 111
 Majew, Expeditionen nach Hissar 1877 S. 36 — 1878 „ 393,
 . . . 436 — 1879 S. 230, 464.
 Majews Werk über das Chanat von Buchara . . . 1880 „ 467
 Moser, Reisen in Zentralasien . . . 1884 „ 462
 Newessky und Rodionow, Expedit. nach Hissar . . . 1878 „ 393
 Onody, Reise nach Chiwa . . . 1878 „ 161
 Oschanin nach Karategin . 1878 S. 393 — 1879 S. 30, 71, 230
 Regel, Reisen am obern Amu-Darja, 1881—83. 1881 S. 470 —
 1882 S. 29, 213, 349, 467 — 1883 S. 68, 231, 461 — 1884
 S. 86, 149, 230, 312.
 Schuyler, Turkistan . . . 1877 S. 75
 Stumm, Der russische Feldzug nach Chiwa . . . 1876 „ 112
 Vambéry, Majews Reise von Samarkand nach Buchara 1875 „ 315
 Walker, Map of Turkestan . . . 1879 „ 398
 „ Bemerkungen über Regels Oxus-Aufnahme . 1884 „ 392

e) *Pamir.*

Abdul Subhan, Erforschung des obern Oxus Ergbd. XI, Nr. 52, S. 17
 Dschekandar-Khan, Karte über die Pamir . . . 1877 S. 113
 Gordon, Reise durch die Pamir . . . Ergbd. XI, Nr. 52, „ 10
 Iwanow, Expedition von 1883 . . . 1884 „ 84
 Korostowtzevs Pamir-Reise . . . 1878 „ 160
 Kostenko, Militärexpedition nach dem Pamir 1877 S. 76, 190 —
 . . . Ergbd. XI, Nr. 52, S. 2
 Muschetow, Reise auf das Pamir-Plateau . . . 1878 S. 114, 436
 Putjata, Aufnahmen im Pamir . . . 1884 „ 35, 82
 Sewerzow, Reise nach dem Pamir-Plateau 1877 S. 37, 307 —
 1878 S. 160, 315, 474 — 1879 S. 230, 307.
 Skobelevs Expedition nach dem Karakul 1877 S. 37 — Ergbd. XI,
 Nr. 52, S. 2.
 Minaiew, Arische Völker des obern Oxus &c. . . 1877 S. 190

d) *Afghanistan, Beludschistan, Kafiristan.*

Afghanistan. Areal und Bevölkerung Ergbd. IX, Nr. 41, S. VII —
 XI, Nr. 49, S. VII — XII, Nr. 55, S. VII, 30 — XIV, Nr. 62,
 S. IX, 31 — XV, Nr. 69, S. VII, 29.
 Afghanisch-russische Grenzregulierung . . . 1884 S. 463

Beludschistan. Areal und Bevölkerung Ergbd. IX, Nr. 41, S. VII —
 XI, Nr. 49, S. VII — XII, Nr. 55, S. VII, 31 — XIV, Nr. 62,
 S. IX, 31 — XV, Nr. 69, S. VII, 29.
 Ortsbevölkerung . . . Ergbd. XIV, Nr. 62, S. 110
 Biddulph, Routen zwischen Indien und Candahar 1880 S. 195, 356
 Griesbach, Geolog. Karte vom Bolan-Pafs bis zum
 Helmand . . . 1882 „ 230
 Grodekow, Marschroute nach Herat 1879 S. 230, 307 — 1880 „ 155
 Hughes, The country of Balochistan . . . 1877 „ 229
 Kafiristan. Areal und Bevölkerung Ergbd. IX, Nr. 41, S. VII —
 XI, Nr. 49, S. VII — XII, Nr. 55, S. VII — XIV, Nr. 62,
 S. IX, 31 — XV, Nr. 69, S. VII, 29
 Ortsbevölkerung . . . Ergbd. XV, „ 69, „ 128
 Karte von Seat of War in Northern Afghanistan . 1880 „ 356
 Karte der Gegend zwischen Kalat-i-Ghilzai und Ghazni 1880 „ 357
 Leitner, Der Kafirstamm der Bashgeli . . . 1880 „ 467
 Mc Nair, Expedition durch Kafiristan, 1883 . . . 1883 „ 405
 Macgregor, Reise in Balochistan . 1877 S. 358 — 1883 „ 31
 Majew, Rekognoszierung nach Afghanistan . . 1878 S. 393, 436
 Malleson, Herat . . . 1880 S. 155
 Markham, Pässe über den Hindukusch . . . 1879 „ 114
 Marsh, Reise von Meschhed nach Indien . . . 1877 „ 434
 Marvin, The Russian Railway to Herat and India . 1883 „ 309
 Matwejews Reise nach Afghanistan . . . 1879 „ 230
 Munschi Abdul Subhans Expedition nach Faisabad . 1880 „ 315
 Ravery, Notes on Afghanistan . . . 1882 „ 68
 Regel, Darstellung der Gebirgszüge in Badakschan . 1884 „ 230
 Stanfords Karte von Afghanistan . . . 1880 S. 30, 117
 Stoletow, Gesandtschaftsreise nach Kabul 1878 S. 393 — 1879 S. 230
 Temple, Sketch map from Kandahar to India . 1880 S. 398, 475
 Tanner, Dar Nur und Tschugani . . . 1881 S. 228
 Turner, Karte des Pischin-Thales . . . 1880 „ 195
 Wilson, 20Blatt-Karte von Afghanistan 1877 S. 230 — 1879 „ 71
 Woestyne nach Afghanistan . . . 1878 „ 474
 Bibliographie 1875—79 s. Asien.
 „ Iran und Turan 1880 S. 163, 322 — 1881 „ 197,
 . . . 436 — 1882 S. 158, 358 — 1883 S. 158, 396 —
 1884 S. 118, 358.

9. *Vorderindien, Himalaya, Tibet.*

A. Geologische Übersichtskarte von Indien . . . 1879 S. 405
 Woeikof, Die Monsune und das Klima Indiens . . 1877 „ 207
 Grünhut, Der Bau der indischen Saltrange . . . 1884 „ 139
 Eine Reise um den höchsten Berg der Erde . . . 1875 „ 147
 Déchy, Gebirgsreise im Sikkim-Himalaya . . . 1880 „ 459
 Hassenstein, Einige Bemerkungen zur geographischen
 und kartographischen Litteratur über die indo-
 chinesischen Grenzlande . . . 1882 „ 216
 Behm, Der große tibetanische Fluß in seinem Laufe
 zum Brahmaputra . . . 1880 „ 14
 Przewalsky, Über den Oberlauf des Jang-tse-kiang
 und das Tanla-Gebirge . . . 1883 S. 345, 376
 „ Das nördliche Tibet . . . 1884 S. 14
 N. Andamanen. Areal und Bevölkerung Ergbd. IX, Nr. 41, S. VIII,
 106 — XI, Nr. 49, S. VIII, 49 — XII, Nr. 55, S. VIII —
 XIV, Nr. 62, S. X, 39 — XV, Nr. 69, S. VIII.
 A—k., Forschungsreise im nördl. Tibet, 1878—82 . 1883 S. 116
 Assam. Früchte des Feldzugs gegen die Daflas . . 1875 „ 194
 Ball, Manual of the Geology of India, III. . . . 1882 „ 230
 Baness, Index geographicus . . . 1881 „ 309
 Bastian, Stämme am Brahmaputra . 1879 S. 158 — 1883 „ 70
 Bell, Maldiven . . . 1884 „ 430
 Bellew, Kashmir und Kashgar . . . 1876 „ 109
 Biddulph, Tribes of the Hindoo Koosh . . . 1881 „ 228
 Bille, Vortrag über die Nikobaren . . . 1877 „ 230
 Black, Abstract of the reports of the Surveys in India 1879 „ 465
 British Indien. Areal und Bevölkerung Ergbd. IX, Nr. 41, „ VII,
 101 — XI, Nr. 49, S. VII, 23 — XII, Nr. 55, S. VII, 35 —
 XIV, Nr. 62, S. IX, 33 — XV, Nr. 69, S. VII, 35.
 Ortsbevölkerung Ergbd. IX, Nr. 41, S. 58 — XI, Nr. 49, S. 99 —
 XIV, Nr. 62, S. 111.
 British India. Memorandum on the census, 1871—72 1876 S. 110
 „ „ Litteratur des Indischen Zensus, 1871—72 Ergbd.
 XI, Nr. 49, S. 23.

- British India. Geological Survey 1875 S. 314 — 1876 S. 359 —
1877 S. 281, 358 — 1878 S. 195, 282 —
1879 S. 360 — 1880 S. 156 — 1881 S. 156 —
1882 S. 230 — 1884 S. 111.
- „ „ Report of the Great Trigonometrical
Survey 1875 S. 116 — 1879 S. 465 — 1881 S. 112
- „ „ Statistik der Blinden, Taubstummen,
Blödsinnigen und Irrsinnigen . . . 1878 „ 35
- „ „ Geogr. Ausstellung auf dem Internation.
Kongress in Paris 1875 . . . 1876 „ 48
- „ „ Geogr. Ausstellung auf dem Internation.
Kongress in Venedig 1881 . . . 1881 „ 466
- „ „ Seefischerei, Betrieb und Erträge . Ergbd. XIII,
Nr. 60, S. 88.
- Brahmaputra. Aufnahme der Zuflüsse . . . 1878 S. 114
- Ceylon. Areal und Bevölkerung Ergbd. IX, Nr. 41, S. VII, 105 —
XI, Nr. 49, S. VII, 49 — XII, Nr. 55, S. VII, 43 —
XIV, Nr. 62, S. IX, 36, 130 — XV, Nr. 69, S. VII, 37
- „ „ Perlmuschelfischerei . . . Ergbd. XIII, Nr. 60, S. 88
- Cottam, Von Sadiya bis zum Brahma-Khund . . . 1877 „ 435
- Cust, Sprachenkarte von Indien . . . 1878 „ 114
- Dalgleishs Reise nach Ost-Turkestan . 1883 S. 150 — 1884 „ 430
- Déchy, Reise im Himalaya . . . 1879 S. 188, 308
- Desgodins, Reisen in Ost-Tibet 1876 S. 110 — 1877 S. 113, 191 —
1879 S. 465 — 1881 S. 71 — 1882 S. 223.
- Drew, The Jummoo and Kashmir Territories . . . 1876 S. 109
- Footo, Das südliche Mahratta-Land . . . 1877 „ 358
- Forsyths Expedition nach Kaschgar, 1873. 1875 S. 315 — 1877 „ 36
- Französ. Indien. Areal und Bevölkerung Ergbd. IX, Nr. 41, S. VII,
105 — XI, Nr. 49, S. VII, 49 — XII, Nr. 55, S. VII, 43 —
XIV, Nr. 62, S. IX, 36 — XV, Nr. 69, S. VII, 37.
- Godwin-Austen, Über den Lauf des Tsanpo . . . 1877 S. 435
- „ „ Bau des Himalaya . . . 1883 „ 461
- Graham, Bergbesteigungen i. Himalaya 1883 S. 387 — 1884 S. 111, 351
- Häckel, Indische Reisebriefe . . . 1883 S. 70
- Harman, Aufnahme von Sikkim . . . 1881 S. 470
- Himalaya-Staaten. Areal und Bevölkerung Ergbd. XI, Nr. 49,
S. VII, 47 — XII, Nr. 55, S. VII — XIV, Nr. 62, S. IX —
XV, Nr. 69, S. VII, 37.
- Hundes or Narikhorsum and Monyul. Karte . . . 1880 S. 356
- Hunter, Statistisches Werk über Bengalen . . . 1877 „ 113
- „ „ Imperial Gazetteer of India . . . 1881 S. 308, 395
- Indian Atlas-Blätter; Naga Hills; Lakhimpur . . . 1882 S. 230
- Keeling-Inseln. Areal und Bevölkerung Ergbd. IX, Nr. 41, S. VIII —
XI, Nr. 49, S. VIII — XII, Nr. 55, S. VIII — XIV, Nr. 62,
S. IX, 36 — XV, Nr. 69, S. VII.
- Kinney, Erforschung des Quellgebietes . . . 1879 S. 308
- Laccadiven. Areal und Bevölkerung Ergbd. IX, Nr. 41, S. VII,
105 — XI, Nr. 49, S. VII — XII, Nr. 55, S. VII — XIV,
Nr. 62, S. IX, 36 — XV, Nr. 69, S. VII, 38.
- Lepper, Von Assam nach Jünnan . . . 1878 S. 439
- Lullies, Chinesisch-tibetisches Grenzgebiet . . . 1880 „ 399
- Lydekker, Karte des Pir Panjal in Kaschmir . . . 1877 „ 358
- Madras. Neue Schreibart der Ortsnamen . . . 1881 „ 156
- „ „ Position der Sternwarte . . . 1883 „ 192
- Malediven. Areal und Bevölkerung Ergbd. IX, Nr. 41, S. VII,
105 — XI, Nr. 49, S. VII — XII, Nr. 55, S. VII — XIV,
Nr. 62, S. IX, 36 — XV, Nr. 69, S. VII, 38.
- Mallet, Kohlenlager in den Naga Hills . . . 1877 S. 358
- Man und Temple, Bericht und Karte der Andamanen 1881 „ 356
- Markham, Travels in Great Tibet . . . 1875 „ 314
- „ „ Memoir on the Indian Surveys. 1877 S. 306 — 1878 „ 439
- Medlicott und Blanford, Geology of India . . . 1879 „ 360
- Mendes, Karte von Goa . . . 1878 „ 396
- Mullah, Karte eines Teiles des Indus . . . 1878 „ 237
- „ „ Aufnahme des Swat-Flusses . . . 1879 „ 465
- Nain Singh, Entdeckung des Tengri-noor 1875 S. 313 — 1878 „ 280
- Ney Elias, Reise nach Kaschgarien . . . 1880 „ 315
- Nicobaren. Areal und Bevölkerung Ergbd. IX, Nr. 41, S. VIII —
XI, Nr. 49, S. VIII — XII, Nr. 55, S. VIII — XIV, Nr. 62,
S. X, 39 — XV, Nr. 69, S. VIII.
- Oldfield, Sketches from Nipal . . . 1881 S. 350
- Portugies. Indien. Areal und Bevölkerung Ergbd. IX, Nr. 41,
S. VII, 106 — XI, Nr. 49, S. VII, 49 — XII, Nr. 55, S. VII,
43 — XIV, Nr. 62, S. IX, 36 — XV, Nr. 69, S. VII, 37.
- Pundit L., Reise nach Tibet . . . 1880 S. 316
- Ryaals Reise in Hundes . . . 1879 „ 307
- Roepstorff, Besuch der Insel Grofs-Nicobar . . . 1878 „ 461
- v. Schlagintweit-Sakünlünski, Über das Genus Rosa in
Hochasien . . . 1875 „ 115
- „ „ Die Pässe des Karakorum und Künlün
1875 „ 115
- „ „ Skizze d. Vegetationsgebiete Hoch-
asiens . . . 1877 „ 113
- „ „ Reisen in Indien und Hochasien,
Bd. IV . . . 1880 „ 69
- „ „ Die Regenverhältnisse in Indien
1881 S. 228, 275, 395
- Schlagintweit, E., Indien in Wort und Bild 1880 S. 30 — 1881
S. 71 — 1882 S. 68.
- „ „ Ostindische Kasten, Sprachenkarte 1880 S. 30
- Scully und Blanford, Höhen zwischen Yarkand und
Murree . . . 1881 „ 350
- Stoliczka, Scientific results of the second Yarkand-
Mission . . . 1880 „ 234
- Temple, India in 1880 . . . 1881 „ 228
- „ „ Seengebiet zwischen Sikkim und Chumbi . 1881 „ 309
- Tschagos-Inseln. Areal und Bevölkerung Ergbd. XV, Nr. 69, S. VII, 38
- Ujfalvy, Aus dem westl. Himalaya . . . 1884 S. 149
- Wagner, Die große indische Volkszählung von 1872 . 1877 „ 392
- Walker, Great Trigonometr. Survey of India. Vol. I 1875 „ 116
- „ „ Zusammenhang des Sanpo und Brahmaputra 1881 „ 71
- Werner, Kaiserreich Ost-Indien . . . 1884 „ 351
- Woodthorpe und Harman, Subansiri und Tsanpo . 1879 „ 114
- Bibliographie 1875—1879, s. Asien.
- „ „ Vorderindien, Himalaya, Tibet 1880 S. 163, 322 —
1881 S. 198, 436 — 1882 S. 158, 353 — 1883 S. 158, 396 —
1884 S. 118, 358.

10. Hinterindien.

- A. Kreitner, Von Sa-yang in Yünnan nach Bamo in
Birma . . . 1881 S. 241
- Der Irawaddy oberhalb Bamo nach der Aufnahme eines
indischen Geometers im Jahre 1879—80 . . . 1881 „ 297
- Bock, Durch Ober-Siam und Lao . . . 1883 „ 161
- N. Annam. Areal und Bevölkerung Ergbd. IX, Nr. 41, S. VIII, 106 —
XI, Nr. 49, S. VIII, 49 — XII, Nr. 55, S. VIII — XIV, Nr. 62,
S. X, 38 — XV, Nr. 69, S. VIII.
- Annam. Politische Beziehungen zu Frankreich . . . 1880 S. 316
- Assam. Stämme im S. Areal und Bevölkerung Ergbd. XI, Nr. 49,
S. VIII, 48 — XII, Nr. 55, S. VIII — XIV, Nr. 62, S. X,
37 — XV, Nr. 69, S. VIII.
- Aumoites Reise in Tongking . . . 1884 „ 313
- Aymoniers Reise in Cambodja . . . 1883 „ 151
- Bird, The Golden Chersonese . . . 1883 „ 309
- Birma. Areal und Bevölkerung Ergbd. IX, Nr. 41, S. VII, 105 —
XI, Nr. 49, S. VIII — XII, Nr. 55, S. VIII — XIV, Nr. 62,
S. X, 37 — XV, Nr. 69, S. VIII.
- Boeks Reise nach Siam . . . 1881 S. 230
- Bouinai und Paulus, Cochinchine . . . 1884 „ 36
- Bradley, Angebliches Reisewerk von Burmah . . . 1877 „ 191
- Brau de St. Paul-Lias, Pérak et les Orangs-Sakéys . 1883 „ 310
- Britisch Burmah. Areal und Bevölkerung. Ergbd. IX, Nr. 41,
S. VII — XI, Nr. 49, S. VIII, 35 — XII, Nr. 55, S. VIII —
XIV, Nr. 62, S. IX, 34 — XV, Nr. 69, S. VII, 37.
- Brossard de Corbigny, Expedition nach Hué . . . 1878 S. 161
- Cambodja. Areal und Bevölkerung. Ergbd. IX, Nr. 41, S. VIII,
106 — XI, Nr. 49, S. VIII — XII, Nr. 55, S. VIII — XIV,
Nr. 62, S. X, 38 — XV, Nr. 69, S. VIII.
- Caspari und Gouin, Carte topogr. du Tonquin . . . 1883 S. 354
- Cochinchina, französ. Areal und Bevölkerung Ergbd. IX, Nr. 41,
S. VIII, 106 — XI, Nr. 49, S. VIII, 50,
116 — XII, Nr. 55, S. VIII, 43 — XIV,
Nr. 62, S. X, 38 — XV, Nr. 69,
S. VIII, 38.
- „ „ Seefischerei, Betrieb und Erträge Ergbd. XIII,
Nr. 60, S. 93.
- „ „ Excursions et reconnaissances 1882 S. 312,
431 — 1883 S. 461.
- Colquhoun, Beabsichtigte Erforschung der Schan-
Gebiete . . . 1883 „ 151

- Daly, Karten der Malaiischen Halbinsel 1882 S. 312
 Deloncle, Schiffskanal durch den Isthmus von Krai 1882 „ 152
 D'Souza, Map of the Malay Peninsula 1877 S. 37 — 1881 „ 472
 Dupuis, Reisen in Yünnan und Tongking 1877 „ 392
 „ L'ouverture du Fleuve Rouge 1880 „ 117
 Dutreuil de Rhins, Flusskarten 1877 S. 77 — 1878 „ 39
 „ „ „ Annam 1879 „ 231
 „ „ „ Carte de l'Indo-Chine orientale 1881 „ 275
 Errington de la Croix, Les mines d'étain de Pérak 1882 S. 114 —
 1883 S. 310
 Gautier, Reise zu den Moïs 1883 „ 461
 Gordon, Report on the Irrawaddy River 1880 „ 357
 Gouin, Carte du Tonkin 1883 „ 354
 Green, Länge von Singapore und Kap St. James 1883 „ 310
 Hallett, Reise durch die Schan-Gebiete 1884 „ 351
 Harmand, Reise in Hinterindien 1876 S. 110 — 1877 S. 77, 358 —
 1878 S. 39, 396 — 1879 S. 188.
 Hervey, Aufnahmen des Endau und Sembrong 1882 S. 430
 de Kergaradec, Aufnahme des Songkoi 1877 „ 392
 Labarthe, Les limites du Tongking et de la Chine 1883 „ 268
 „ Plan und Beschreibung von Hanoi 1883 „ 461
 Landes, Sitten der Annamiten 1883 „ 461
 Lepper, Gebiet der Singpho 1882 „ 430
 Loftus, Aufnahmen auf dem Krai-Isthmus 1884 „ 149
 Logan, Tribes of Penang and Wellesley 1882 „ 114
 Malacca-Staaten. Areal und Bevölkerung Ergbd. IX, Nr. 41,
 S. VIII — XI, Nr. 49, S. VIII, 50 — XII, Nr. 55, S. VIII,
 43 — XIV, Nr. 62, S. X, 38 — XV, Nr. 69, S. VIII.
 Manipur. Areal und Bevölkerung Ergbd. XI, Nr. 49, S. VIII,
 46 — XII, Nr. 55, S. VIII — XIV, Nr. 62, S. X — XV, Nr. 69,
 S. VII, 37.
 Néis, Reisen im Gebiete der Moïs-Stämme 1882 S. 312, 431
 „ Reise am obern Mekong 1884 „ 230, 271
 Pavie, Telegraph von Bangkok nach Pnom-penh 1884 S. 463
 Perak. Forschungsreise 1879 „ 465
 Petiton, Geolog. Karte von Cochinchina und Cambodja 1883 „ 310
 Prud'homme, Reise in Cambodja 1883 „ 117
 Punditen-Reise am obern Irawaddi 1881 „ 248
 de Richelieu, Schilderungen aus Siam 1877 „ 230
 Ringe, Plan des Hafens von Coumpong 1878 „ 39
 Septans und Gauroy, Reise im Gebiete des Mekhong 1882 „ 431
 Siam. Areal und Bevölkerung Ergbd. IX, Nr. 41, S. VII, 106 —
 XI, Nr. 49, S. VIII — XII, Nr. 55, S. VIII — XIV, Nr. 62,
 S. X, 37 — XV, Nr. 69, S. VIII.
 Singapore. Position 1883 S. 192
 Skinner, Geogr. of the Malay Peninsula 1879 „ 190
 Soltau und Stevenson, Reise von Birma nach China 1881 „ 275
 Stannius, Notiz über das Unterrichtswesen in Siam 1877 „ 358
 Straits Settlements. Areal und Bevölkerung Ergbd. IX, Nr. 41,
 S. VIII, 106 — XI, Nr. 49, S. VIII — XII, Nr. 55, S. VIII,
 43 — XIV, Nr. 62, S. X, 38 — XV, Nr. 69, S. VIII, 39.
 Thanh-hoa, Province du Tong-king 1875 S. 315
 Viénot und Schroeder, Eisenbahn in Tongking 1884 „ 463
 Wheatley, Rainfall of Singapore 1882 „ 114
 Bibliographie 1875—79 s. Asien.
 „ Hinterindien 1880 S. 163, 322 — 1881 S. 199,
 437 — 1882 S. 159, 359 — 1883 S. 159, 396 —
 1884 S. 119, 358.
- ## II. Eigentliches China.
- ### A. Bretschneider, Die Pekingerebene und das benachbarte Gebirgsland
- Ergbd. X, Nr. 46
 Tessier, Dupuis' Forschungen im südlichen China 1877 S. 17
 Nacken, Die Provinz Kwang-tung und ihre Bevölkerung 1878 „ 419
 Wichmann, Babers Forschungen in Szetschuen und
 Yünnan 1883 „ 21
 Hartlaub, Abbé Armand David 1876 „ 29
- ### N. China. Areal und Bevölkerung Ergbd. IX, Nr. 41, S. VII, 99 —
- XI, Nr. 49, S. VII, 22 — XII, Nr. 55, S. VII, 32 — XIV,
 Nr. 62, S. IX, 32 — XV, Nr. 69, S. VII, 29.
 Ortsbevölkerung Ergbd. IX, Nr. 41, S. 61.
 Grenzvertrag mit Rußland 1881 S. 395
 Seefischerei, Betrieb und Erträge Ergbd. XIII, Nr. 60, „ 92
 Kartographie auf der Weltausstellung in Philadelphia 1876 „ 248
 Petermann Geogr. Mitteilungen. Inhaltsverzeichnis 1875—84.
- Kartographie auf der Weltausstellung in Paris 1878 S. 450
 Allen und Bullock, Reisen ins Innere von Formosa 1877 „ 157
 Arendt, Unterrichtsweisen in China 1877 „ 392
 „Ariadne“. Aufnahmen an der chinesischen Küste 1877 „ 280
 Baber, Reisen in China 1878 S. 195, 315 — 1879 S. 114 —
 1880 S. 475
 Bretschneider, Archäologische Forschungen in Peking 1876 „ 358
 Cameron, Reise von Pakhoi nach Yünnan 1879 S. 71, 308
 China coast and the Yangtze river. Names of places 1883 S. 33
 Colquhoun, Quer durch Chryse 1883 S. 23, 309 — 1884 „ 72
 Corner, Reisen in Formosa 1876 S. 109 — 1878 „ 116
 Creagh, Landreise von Amoy nach Hankau 1879 1881 „ 356
 Creuse, Reise durch Kwangsi und Yünnan 1883 „ 23
 David, Reise durch China 1872—74 1875 „ 113
 Dupuis, Projekt zur Erforschung von Zentralchina 1876 „ 116
 Fritsche, Geographische und magnetische Bestimmungen 1876 „ 356
 „ Reise in das Gebirge westl. von Peking 1883 „ 192
 Formosa. Vertragshäfen 1876 „ 195
 Gill, Reise durch China nach Indien 1877 S. 37 — 1878 S. 39, 114 —
 1879 S. 438
 Guppy, Sedimentmengen der ostchinesischen Flüsse 1880 „ 437
 Green, Länge von Hongkong, Amoy, Shanghai 1883 „ 310
 De la Haille, Le cours du Hong-kiang 1875 „ 114
 Hillier, Nordprovinzen Chinas 1879 „ 359
 Hippisley, China 1877 „ 77
 Hirth, The peninsula of Lei-chou 1875 „ 114
 „ Quellen zur Geographie von Kuang-tung 1882 „ 311
 „ Kanal durch den nördl. Teil der Insel Hainan 1883 „ 193
 „ Erklärung des Wortes Taifun 1881 „ 356
 Hosie, Reisen in den Zentralprovinzen 1883 S. 231 — 1884 „ 230
 Ibis, Reise durch die Insel Formosa 1877 „ 157
 Katscher, Bilder aus dem chinesischen Leben 1881 „ 395
 Loercher, Karte der Provinz Kwangtung 1877 „ 360
 Margary, Reise von Hankau nach Tali-fu 1877 „ 316
 Möllendorf, Ausflug in Nordchina 1876 S. 111 — 1881 „ 229
 Morrison, Reisen in Zentralchina 1878 „ 315 — 1880 „ 155
 Myers, Some account of Wen-Chow 1879 „ 231
 Ney Elias, Schueli-Thal im westl. Yünnan 1877 „ 316
 Pakhoi und Insel Guie-chow. Plan 1878 „ 39
 Phillips, Southern Mangi 1875 „ 314
 v. Richthofen, China. Bd. I u. II 1877 S. 307 — 1882 „ 312
 „ Bevölkerungszahl 1875 „ 314
 „ Seeverkehr im Altertum und Mittelalter 1876 „ 360
 Riley, Mollmann und King, Missionsreisen in Szetschuen 1880 „ 155
 Rocher, Yünnan 1878 S. 161 — 1880 „ 316
 Rousset, Reisen in China 1877 „ 230 — 1879 „ 71
 Shanghai. North China Branch der R. Asiatic Soc. 1880 „ 437
 Stock, Story of the Fuh-kien Mission 1877 „ 114
 Telegraph zwischen Tientsin und Shanghai. Karte 1883 „ 231
 Traktathäfen von China 1876 S. 195 — 1877 S. 77, 392 — 1879
 S. 114. Ergbd. XII, Nr. 55, S. 31.
 Waeber, Lage der Stadt Talifu 1884 „ 35
 Wentschau. Plan des Hafens 1878 „ 196
 Yule und Douglas, Marco Polos Fuju und Zayton 1875 „ 314
- ### Hongkong. Areal und Bevölkerung Ergbd. IX, Nr. 41, S. VII,
- 100 — XI, Nr. 49, S. VII, 115 — XII, Nr. 55, S. VII, 32 —
 XIV, Nr. 62, S. IX, 32 — XV, Nr. 69, S. VII, 32.
 Macao. Areal und Bevölkerung Ergbd. IX, Nr. 41, S. VII, 100 —
 XI, Nr. 49, S. VII, 22 — XII, Nr. 55, S. VII — XIV, Nr. 62,
 S. IX, 32 — XV, Nr. 69, S. VII, 32.
 Bibliographie 1875—79 s. Asien.
 „ Chinesisches Reich 1880 S. 164, 323 — 1881 S. 199,
 437 — 1882 S. 159, 360 — 1883 S. 159, 397 —
 1884 S. 120, 359.
- ## 12. Nebenländer von China.
- ### A. Kreitner, Die Wege von Ansifan durch die Wüste Gobi
- nach Hami 1882 S. 416
 Potanins Forschungen in der westlichen Mongolei,
 1876—77 1881 „ 182
 Die Mongolei und das Land der Tanguten. Oberst-
 leutnant Przewalskys Reisen, 1870—73 1876 S. 7, 94, 164
 Pjewzows Expedition nach Kuku-choto 1880 S. 422
 Regel, Turfan 1880 „ 205

- Hofrath Regel, Meine Expedition nach Turfan, 1879 . 1881 S. 380
 Reise des Russischen Generalstabs-Obersten N. M. Przewalsky von Kuldsha über den Thian-Schan an den Lob-Nor und Altyn-Tag, 1876 u. 77 . Ergbd. XII, Nr. 53
 Przewalsky, Der Nan-schan als Teil des Kuen-Lun und Scheide zwischen Mongolei und Tibet . . . 1884 S. 57
 Der Jaschil-kul oder Kulduk-See und seine Umgebung 1882 „ 177
N. Areal und Bevölkerung Ergbd. IX, Nr. 41, S. VII, 100 — XI, Nr. 49, S. VII, 22 — XII, Nr. 55, S. VII, 32, — XIV, Nr. 62, S. IX, 32 — XV, Nr. 69, S. VII, 30.
 Adrianow, Reise in der nordwestl. Mongolei . . . 1882 S. 66
 Barabusch, Reise in der Mandchurei . . . 1883 „ 117
 Berg Bescham im Thianschan kein Vulkan . . . 1882 „ 66
 Brucker, d'Espinhas Reise in Ostturkestan und Dsungarei, 1756 . . . 1880 „ 467
 Bushell, Journey outside the Great Wall of China 1872 . . . 1875 „ 313
 Chapman, Sketches of Eastern Turkestan . . . 1875 „ 113
 Clarke, Sosnowskys Reise durch China . . . 1878 „ 280
 Cooper, Überlandweg von China nach Indien . . . 1877 „ 435
 Coryton, Trade routes between British Burmah and Western China . . . 1875 „ 313
 David, Voyage en Mongolie 1864—74 . . . 1875 „ 313
 Dillon, Reise in die Mandchurei . . . 1883 „ 193
 Dsungarei. Areal und Bevölkerung Ergbd. IX, Nr. 41, S. VII — XI, Nr. 49, S. VII
 „ Die Forts Ak-Tam und Darbuldschin . . . 1880 „ 467
 Fetissow, Botanische Forschungen in Kuldsha . . . 1879 „ 230
 Kuropatkin, Russ. Gesandtschaft nach Ostturkestan 1877 S. 307, 359
 „ Kaschgarien . . . 1880 S. 195
 Kobdo-Thal. Wilde Kameele . . . 1878 „ 437
 Larionoff, Aufnahmen im Distrikt Kuldsha . . . 1877 S. 36, 359
 Mc Carthy, Reise durch China und Indien . . . 1878 S. 39
 Mc Mahon, Direkte Handelswege nach SW-China . . . 1875 „ 115
 Mandl, Reise durch die Gobi nach Hami 1880 . . . 1882 „ 418
 Marthe, Russisch-mongol. Beziehungen und Forschungen 1876 „ 111
 Matwejew, Reise von Kuldsha nach Schicho 1878 1879 S. 230, 432
 Medinski, Grenzbestimmungen im Thianschan . . . 1883 S. 150
 Mongolia. Recent Russ. explorations . . . 1876 „ 111
 Ostturkistan. Areal und Bevölkerung Ergbd. IX, Nr. 41, S. VII — XI, Nr. 49, S. VII, 22 — XII, Nr. 52, S. 76 — XII, Nr. 55, S. 32.
 „ Ortsbevölkerung Ergbd. XII, Nr. 55, S. 104.
 „ Wiedereroberung durch China Ergbd. XII, Nr. 55, S. 31, 110 — 1878 S. 160.
 „ Mohammed Jakub Begs Tod . . . 1877 S. 359
 Pjewzow, Reise durch die Mongolei 1877 S. 36 — 1879 S. 464 — 1882 S. 191
 Potanin, Reisen in der Mongolei. 1877 S. 36, 190, 278, 359 — 1878 S. 38, 236 — 1879 S. 158 — 1880 S. 69, 116, 315, 467 — 1882 S. 310
 „ Reise in die südliche Mongolei und Kansu . . . 1883 S. 385, 461 — 1884 S. 392, 430.
 Przewalsky, Die Mongolei . . . 1876 S. 111
 „ Reise zum Lob-Nor 1877 S. 36, 190, 236 — 1878 S. 38, 474.
 „ Höhenbestimmungen . . . 1880 S. 28
 Rafailoff, Karte der Mongolei . . . 1879 „ 464
 Ratzel, Das neutrale Gebiet zwischen China und Korea 1881 „ 71
 Regel, Reisen im Distrikt Kuldsha 1877 S. 36, 75, 359, 391 — 1878 S. 37, 70, 159, 236, 394 — 1879 S. 230.
 „ Reise nach Turfan 1879 S. 464 — 1880 S. 70, 116, 315, 399.
 v. Richthofen, Przewalskys Auffindung des Lob-Nor . . . 1878 S. 313
 Schwarz, Positionen im Kuldsha-Distrikt . . . 1882 „ 190
 Schwarzer Irtysh-Distrikt an Rußland abgetreten . . . 1882 „ 31
 Sosnowski, Reise von Peking über Chami nach Saissan 1877 „ 278
 Trotter, Karte von Ostturkestan . . . 1879 „ 438
 Vambéry, Sprachforscher Bálinti in der Mongolei . . . 1876 „ 112
 Vranckx, Belgische Mission in der Mongolei . . . 1876 „ 113
 Wenjukow, Neue chinesische und mongolische Karten 1876 „ 356
- 13. Korea.**
- A. Die japanischen Vertragshäfen in Korea** . . . 1880 S. 366
 Die Entwickelung der Kartographie von Korea . . . 1883 „ 341
 Lüddecke, Neuere Berichte über Korea . . . 1884 „ 378
- N. Areal und Bevölkerung** Ergbd. IX, Nr. 41, S. 100 — XV, Nr. 69, S. VII, 32.
 Korea's politische Stellung zu China . . . Ergbd. XV, Nr. 69, S. 32
 Planimetrische Arealberechnung von Korea . . . 1883 „ 435
 Carles, Reise in den Zentral-Provinzen . . . 1884 „ 378
 Dallet, Histoire de l'église de Corée . . . 1875 „ 113
 Dmitrewski, Nachrichten von Korea . . . 1884 „ 271
 Englische Küstenaufnahmen in Korea, 1882 . . . 1883 „ 387
 Eröffnung von Häfen . . . 1879 S. 465 — 1881 „ 276
 Fusan. Notizen über den Hafen . . . 1881 „ 276
 „ Besuch der Ital. Korvette „Vettor Pisani“ . . . 1881 „ 276
 Genzanshin in Korea . . . 1880 S. 118, 195, 235, 317
 Griffis, Corea, the Hermit Nation . . . 1883 S. 71
 Hall und Bonar, Reisen in den Zentralprovinzen . . . 1884 „ 379
 Japanische Kolonie in Korea . . . 1878 S. 238, 438
 Rein, Japanische Karte von Korea . . . 1879 S. 190
 Bibliographie s. China.
- 14. Japan.**
- A. Knipping, Die zweite japanische National-Ausstellung** 1881 S. 287
 Naumann, Die Kaiserlich japanische Geologische Reichsanstalt nach ihren bisherigen Arbeiten . . . 1884 „ 23
 Metschnikoff, Die neuen administrativen Einteilungen Japans . . . 1876 „ 401
 Woelkofs Reisen in Japan, 1876 . . . 1878 „ 176
 „ Reise durch das mittlere und südl. Japan, 1876 . . . 1879 „ 41
 Dr. J. Reins Reisen in Nippon, 1874 . . . 1875 „ 214
 Rein, Höhenbestimmungen in Japan während der Jahre 1874 u. 75 . . . 1879 „ 292
 Knipping, Reisen und Aufnahmen zwischen Ozaka, Kioto, Nara und Omimesanjo in Nippon 1878 „ 137
 „ Von Kanagawa nach dem Oyama- und Hakone-Gebirge . . . 1881 „ 441
 „ Reise durch den mittlern gebirgigen Teil der Hauptinsel von Japan . . . 1882 „ 81
 Naumann, Über die Ebene von Yedo . . . 1879 „ 121
 Rein, Der Fuji-no-yama und seine Besteigung . . . 1879 „ 365
 „ Der Nakasendô in Japan. Nach eigenen Beobachtungen und Studien im Anschluß an die Itineraraufnahme von E. Knipping und mit Benutzung von dessen Notizen dargestellt Ergbd. XIII, Nr. 59
 Behm, Die Strandung des Dampfers „A. E. Nordenskiöld“ v. Klöden, Die Liu-kiu-Inseln . . . 1880 S. 64
 „ 1880 „ 447
N. Areal und Bevölkerung Ergbd. IX, Nr. 41, S. VII, 100 — XI, Nr. 49, S. VII, 23, 115 — XII, Nr. 55, S. VII, 32 — XIV, Nr. 62, S. IX, 33 — XV, Nr. 69, S. VII, 33, 145.
 Ortsbevölkerung Ergbd. XIV, Nr. 62, S. 112 — XV, Nr. 69, S. 129
 Ausstellung auf dem Geogr. Kongress in Paris 1875 . . . 1876 „ 56
 Kartographie auf der Weltausstellung in Philadelphia 1876 „ 248
 Kartographie auf der Pariser Weltausstellung 1878 . . . 1878 „ 460
 Seefischerei, Betrieb und Erträge . . . Ergbd. XIII, Nr. 60, „ 92
 Japanische Admiralitätskarten . . . 1878 „ 40
 „Alert“. Fahrten in japanischen Gewässern . . . 1880 S. 359, 399
 Anutschin, Die Aino . . . 1878 S. 40
 Atkinson, Yotsugatake, Hakusan and Tateyama . . . 1880 „ 155
 Ausstellung, Allgemeine japanische . . . 1878 „ 40
 Awaji-Insel im japanischen Binnenmeer . . . 1879 „ 433
 Baelz, Reise von Tokio nach Niigata . . . 1878 „ 114
 „ Körperliche Eigenschaften der Japaner . . . 1883 „ 310
 Baudens, Politische Umwälzung Japans . . . 1876 „ 109
 Bird, Unbetretene Pfade in Japan . . . 1881 S. 34 — 1882 „ 32
 Blakiston und Pryer, Katalog der Vögel von Japan . . . 1880 „ 317
 Bonin-Inseln. Bevölkerung . . . 1879 „ 310
 Bousquet, Le Japon de nos jours . . . 1878 „ 238
 Brauns, Ausflug in die Tsukuba-Berge . . . 1880 „ 469
 Brunton, Karte von Japan in 1:1 000 000 . . . 1877 „ 309
 Bücher und Zeitschriften. Japans Produktion . . . 1880 „ 195
 Chaplin, Höhe des Fuji-yama . . . 1882 „ 152
 Cochius, Nara . . . 1876 „ 109
 „ und v. Drasche, Vulkane Japans . . . 1877 S. 310, 360
 Crow, Highways and Byeways in Japan . . . 1883 S. 193
 Dal Verme, Giappone e Siberia . . . 1882 „ 114
 Deutsche Gesellschaft für Ostasien. Mitteilungen 1880 S. 199 — 1881 S. 156, 276, 471

Dickins und Satow, Visit to Hachijo in 1878	1879 S. 31
Dixon, Reise in Japan	1879 S. 31 — 1882 „ 274
Döderlein, Insel Amanii-Oshima, Liu-kiu	1881 S. 276, 471
Empire of Japan	1877 S. 394
Kioto. Eisenbahn nach Otsu	1878 „ 237
Über die Erdbeben-Welle	1877 „ 394
Fukuda, Description of Tokio	1878 „ 72
Gebauer, Reise im nördl. Nippon	1878 „ 72
Generalstabskarte des Kriegsministeriums	1881 „ 72
Gottsche, Schütts Karte des Fuji-Gebietes	1883 „ 310
„ Erforschung der Bonin-Inseln	1884 „ 464
Green, Lage von Nagasaki und Yokohama	1883 „ 310
Grillo, Reise des „Vettor Pisani“ nach Yokohama	1875 „ 313
Guppy, Besteigung des Berges Unzen	1880 „ 70
Hagmaier, Reise nach Kosaka	1877 „ 360
Heine, Bilder von Japan	1880 „ 156
Hodjes, Trip to Vries Island, 1872	1878 „ 72
Höhenmessungen in Japan	1878 S. 71, 196
Jesso, Neue Einteilung	1879 S. 433
Joest, Aus Japan durch Sibirien	1883 „ 32
Kempermann, Reise durch das zentrale Japan	1878 „ 395
Kiushiu. Kohlengruben	1878 „ 237
Knipping, Höhenbestimmungen	1875 „ 313
„ Karten	1877 S. 38, 309 — 1879 „ 433
„ Japans Einteilung in Ken	1877 S. 394 — 1878 „ 396
„ Sturmwarnungsdienst	1883 „ 355 — 1884 „ 463
„ Erdbeben zu Tokio 1872—77	1878 S. 237, 395
„ Bemerkungen zu der Aufnahme des Nakasendo	1880 S. 272
„ Arbeit über den großen Taifun von 1880	1881 „ 276
„ Bemerkungen über Nihon Chishiteiyo und Bevölkerungszustand	1882 „ 33
Krankenhäuser in Japan	1881 „ 72
Kreitner, Karte von Jesso	1881 „ 276
Kriet, Historische Karte von Japan	1875 „ 313
Kurilen unter japanischer Herrschaft Ergbd. XI, Nr. 49, S. 18, 23	1878 S. 437
Kusuno Ki, Seereisen der Japaner im Altertum	1881 „ 276
v. Langegg, Segenbringende Reisähren	1882 „ 274
Liebacher, Japans landwirtschaftliche Verhältnisse	1878 S. 439 — 1879 „ 231
Liu-kiu-Inseln. Stellung zu Japan	1879 „ 231
„ Neujahrsfest	1879 „ 231
Lyman, Geological Survey 1877 S. 394 — 1879 S. 71 — 1880 S. 70, 118	1877 S. 309
Marshall, Reise von Tokio nach Kioto	1878 „ 396
„ Vulkane Japans	1878 „ 196
Mc Clatchie, Yedo castle	1880 „ 199
Mendenhall, Report on the meteorology of Tokio	1881 „ 186
Metchnikoff, L'empire japonais	1881 „ 229
Milne, Evidences of the glacial period in Japan	1883 „ 120
„ Vulkanische und Erdbeben-Thätigkeit	1878 „ 437
Mikado, Reise nach Niigata und Kioto	1881 „ 35
Mikuni-Kaido. Poststraße	1881 „ 230
Mitsu Bishi Mail St. Co. Mail Lines	1882 „ 32
Miura, Vermessung der Bonin-Inseln	1881 „ 471
Müller-Beek, Notizen über Kazusa und Awa	1878 „ 71
Naumann, Reise im westl. Nippon	1878 „ 438
„ Erdbeben und Vulkanausbrüche in Japan	1879 „ 127
„ Höhen auf dem Nakasendo und Oshiu-kaido	1879 „ 398
„ Geolog. Aufnahme von Japan	1878 „ 161
Nivellement von Tokio bis Sendai	1878 „ 396
Nobiru. Neuer Hafen	1879 „ 386
„Nordenskiöld. Strandung des Dampfers auf Jesso	1881 „ 112
Osarawawa. Kupferbergwerk	1878 „ 115
Oyama. Höhe	1877 „ 393
Post von Japan. Jahresbericht	1881 „ 34
Reed, Japan, its history &c.	1875 „ 314
Rein, Reise in Japan	1878 „ 474
„ Japanische Ausstellung in Paris	1879 „ 190
„ Neue japanische Kartenwerke	1881 „ 34
„ Japan nach Reisen und Studien	1875 „ 314
Ritter, Reisen im südwestlichen Yezo	1883 S. 388 — 1884 „ 231
Roesing, Aufnahmen von Innai &c.	1880 „ 468
v. Roritz, Der Hokkokukaido in Japan	1880 „ 195
Satow, Reisen in Japan	1878 „ 70
Schulz, Reisen in Japan 1877	1882 S. 114, 430
Schütt, Aufnahmen	1880 S. 317 — 1883 S. 120

Seismological society of Japan	1878 „ 196
Sekino, Höhenmessungen in Japan	1878 „ 475
Shinano, Etchiu. Wanderung	1882 „ 32
v. Siebold, Studien über die Aino	1880 „ 117
Summers, Notes on Ozaka	1877 „ 310
Tjiela. Karte des ehemaligen Fürstentums	1879 „ 231
Tokio. Einwohnerzahl	1879 S. 398, 434
„ Geogr. Gesellschaft	1879 S. 433
„ Plan	1878 „ 238
Tshushima. Nachrichten	1877 „ 393
Unterrichtswesen in Japan	1878 „ 237
Vermessung von Japan	1879 „ 309
Wada, Notizen über die Provinz Kai	1880 „ 358
„ Notizen über Izu	1879 „ 310
Wagener, Biwa-See und Uji-Fluß	1880 „ 468
„ Besteigung des Norikura	1878 „ 72
Watanabe, Chikuzen	1878 „ 40
Woeikof, Reise in Japan, 1876	1877 S. 37, 156 — 1878 „ 114
„ Klima von Japan	1879 „ 55
„ Höhenbestimmungen in Japan	1881 „ 230
Woolley, Hist. Notes on Nagasaki	1881 „ 230
Bibliographie 1875—79 s. Asien	1880 S. 164, 323 — 1881 S. 200, 437 — 1882 S. 160, 360 — 1883 S. 160, 397 — 1884 S. 120, 359.

15. Sunda-Inseln und Molukken.

A. Veth, Die Expedition nach Zentral-Sumatra, ausgeführt von der niederländischen Geogr. Gesellschaft	1880 S. 1
Hagen, Eine Reise nach dem Tobah-See in Zentral-Sumatra	1883 S. 41, 102, 142, 167
Schreiber, Die südlichen Batta-Länder auf Sumatra	1876 „ 64
„ Die Insel Nias	1878 „ 47
Meyer, Die europäische Kolonie auf der Insel Kisser	1882 „ 334
„ Die Mestizen-Kolonie auf der Insel Kisser	1882 „ 466
N. Sunda-Inseln und Molukken. Areal und Bevölkerung Ergbd. IX, Nr. 41, S. VIII, 106 — XI, Nr. 49, S. VIII, 50, 116 — XII, Nr. 55, S. VIII, 43, 110 — XIV, Nr. 62, S. X, 39, 129 — XV, Nr. 69, S. VIII, 41.	1883 S. 41, 102, 142, 167
Ortsbevölkerung von Java und Madoera Ergbd. XV, Nr. 69, S. 129	1876 „ 50
Geogr. Ausstellung auf dem Kongreß in Paris	1878 „ 450
Kartographie auf der Weltausstellung in Paris	1881 „ 461
Ausstellung auf dem Internationalen Kongreß in Venedig	1881 „ 89
Seeischerei, Betrieb und Erträge	Ergbd. XIII, Nr. 60, „ 39
Atjeh. Verwaltung und Rechtspflege	„ XV, „ 69, „ 39
„ Karten	1881 S. 187 — 1884 „ 150
Bastian, Reise in Assam und Java	1879 „ 158
„ Indonesien	1884 „ 313
Batavia. Position der Sternwarte	1883 „ 192
Beccari, Reisebriefe von Celebes, 1874	1875 „ 156
„ Sumatra	1878 „ 396
Bergsma, Regenwaarnemingen in Nederlandsch-Indië	1880 „ 357
Bergsma und Overbeek, Küsten von Atjeh	1879 „ 115
Bernstein, Reise in den Molukken	1884 „ 36
Bock, Reise in Borneo 1880 S. 157, 358 — 1881 S. 230 — 1882 S. 34, 388	1880 S. 157, 358 — 1881 S. 230 — 1882 S. 34, 388
Bos und Rijkens, Wandkarte von Niederl.-Indien	1882 S. 32
Brau de Saint Pol-Lias, Erforschung Sumatras 1877 S. 37, 77	1877 S. 37, 77
„ „ „ Chez les Atchés, Lohong	1884 S. 271
Campen, Insel Halemahera	1883 „ 355
Clercq, Ambonsche Eilanden	1876 „ 109
„ Landschaft Bolaëng-Mongondow in der Minahasa	1883 „ 355
Cluysenaer, Karte des Padang'schen Binnenlandes	1879 „ 72
Everwijn, Geolog. Reise in das Reich Siak	1875 „ 114
Faes, Beschreibung des Reiches Pelalawan	1883 „ 151
Forbes, Aufenthalt auf Timor Laut	1884 „ 150
v. Gaffron, Geolog. Karte von Süd-Borneo	1883 „ 152
Gerlach, Reise in West-Borneo	1882 „ 389
Green, Länge von Batavia	1883 „ 310
Grillo, Reise des „Vettor Pisani“ von Singapore nach Yokohama	1875 „ 313
Hagen, Reise nach dem Tobah-See	1884 S. 152, 464
Hamy, Raffrays Abhandlung über die Alfurus	1877 S. 361
Hatton, The New Ceylon, North Borneo	1882 „ 114
Jacobs, Bali und Lombok	1884 „ 112

- Java en Madoera. Etappe-Kaart 1878 S. 397
 Kan, Histoire des découvertes dans l'Archipel Indien 1883 „ 435
 Kroesen, Anambas-, Natoesa- und Tambelan-Inseln 1875 „ 313
 Kuyper, Onze Oost 1881 „ 472
 van Langen, Nachrichten über die Gajoe-Landen 1881 „ 187
 „ Si Maloer-Insel 1882 „ 191
 Leemans, Tempel Buru-Budur auf Java 1880 „ 318
 Ligvoet, Das Sultanat Sumbawa 1877 „ 310
 Michielsen, Reise in Süd-Borneo 1883 „ 152
 Mijnwezen. Jaarboek 1875 S. 114 — 1876 S. 110 — 1877 S. 282, 361
 Montano, Sandakan-Bai in Nord-Borneo 1880 S. 469
 Muschenbroek, Karten von Celebes 1880 „ 117
 Nord-Borneo. Englische Besitzergreifung Ergbd. XII, Nr. 55, S. 43 —
 XV, Nr. 69, S. 40.
 Raffray, Malayischer Archipel 1877 S. 77
 Riedel, Die nördl. Halbinsel von Celebes 1877 „ 310
 „ Reise durch Zentral-Timor 1880 „ 30
 „ Reise nach dem Watubela-, Kei-, Aru-Archipel 1881 „ 113
 Robidé van der Aa, Ansprüche auf N.-Borneo 1882 „ 388
 Rosenberg, Der Malayische Archipel 1878 „ 449
 Samarang Ind. Aardrijksk. Genootschap 1879 S. 434 — 1880 „ 475
 Schmidt, Atlas der residentie Bagelen, Java 1875 „ 117
 Schreiber, Die Battas 1876 „ 112
 Seelhorst, Erforschung des Siak-Flusses in Sumatra 1882 „ 433
 Studer, Timor 1878 „ 440
 Sumatra-Expedition 1877 S. 37, 77, 361 — 1878 S. 39, 161,
 238, 439 — 1879 S. 71.
 „ „ Reisewerk 1880 S. 30, 357 — 1881 S. 230 —
 1882 S. 349.
 Sunda-Straße. Veränderungen durch den Ausbruch des
 Krakatoa 1883 S. 461 — 1884 S. 392
 Tobah. Karte der Landschaft 1878 „ 396
 Tobah-See. Ein deutscher Segler 1883 „ 71
 Tromp und Hager, Missionsreisen im Innern von Borneo 1880 „ 156
 Verbeek, Kohlenlager auf der Insel Nias 1875 „ 114
 „ Geolog. Beschreibung von SO-Borneo 1876 „ 111
 „ Vorkommen von Gold auf Sumatra 1877 „ 395
 „ Topogr. und geolog. Karte von Süd-Sumatra 1882 „ 152
 „ Geolog. Aufnahme von West-Sumatra 1884 „ 149
 „ Geolog. Entdeckungen auf Java 1882 „ 152
 v. Verschuer, Aufsatz über die Badjos 1883 „ 152
 Veth, D. D., Bericht über die Sumatra-Expedition 1880 „ 437
 „ P. J., Java 1875 S. 315 — 1878 „ 440
 „ „ Karte der Insel Flores 1875 „ 315
 „ „ Matthes in Süd-Celebes, 1846 1876 „ 112
 „ „ Karte des Diëng-Gebirges auf Java 1877 „ 395
- Veth, P. J., Entdeckung der „Egeron“-Straße in
 Timor-Laut 1878 S. 238, 438 — 1879 S. 438
 „ „ Fauna van Nederlandsch-Indië 1879 „ 310
 „ „ Insel Selajar bei Celebes 1880 „ 317
 Wallon, Erkundigungen über Atschin 1879 „ 72
 Bibliographie 1875—79, s. Asien.
 „ Indischer Archipel 1880 S. 164, 323 — 1881 S. 200,
 437 — 1882 S. 160, 360 — 1883 S. 160, 397 —
 1884 S. 120, 360.

16. Philippinen.

- A. Blumentritt, Versuch einer Ethnographie der Philippinen
 Ergbd. XV, Nr. 67
 „ Die maritimen Entdeckungen der Spanier
 im Archipel der Philippinen Ergbd. XV, Nr. 67,
 S. 59.
 „ Die Inseln Mindoro und Marinduque 1884 S. 89
 N. Philippinen und Sulu-Inseln. Areal und Bevölkerung Ergbd. IX,
 Nr. 41, S. VIII — XI, Nr. 49, S. VIII — XII, Nr. 55, S. VIII —
 XIV, Nr. 62, S. X, 45 — XV, Nr. 69, S. VIII, 43 — 1880
 S. 437.
 Ortsbevölkerung Ergbd. XV, Nr. 69, S. 129.
 Seefischerei, Betrieb und Erträge Ergbd. XIII, Nr. 60, S. 91
 Abella Monographie des Vulkans von Albay, Luzon 1883 „ 268
 „ „ Karte von Nueva Viscaya, Erd-
 beben von 1881 1883 „ 120
 Apo-Vulcan auf Mindanao. Besteigung 1881 „ 113
 Blumentritt, Lage der Provinz Nueva Guipúzcoa 1881 „ 72
 „ Karte von Mindanao 1884 „ 464
 v. Drasche, Geologie der Insel Luzon 1878 „ 116
 Everett, Reise in den südl. Philippinen 1877 „ 37
 Ferreiro, Karte der Provinz Zambales 1881 „ 72
 Garin, Beschreibung der Jolo- oder Sulu-Inseln 1881 „ 230
 Green, Länge von Manila 1883 „ 310
 „Hertha“. Aufnahmen in den Marianen- und Palau-
 Inseln 1877 „ 281
 Isthmus von Panguil und Lagune Lanao. Karte 1883 „ 310
 Javier de Moya, Las Islas Filipinas en 1882 1884 „ 271
 Meyer, Reisen im nördl. Luzon 1883 „ 194
 Montano, Reise nach den Philippinen 1880 S. 469 — 1882 „ 32
 Monteiro, Explorierung des Rio Grande auf Mindanao 1883 „ 435
 Montero, Geschichte der Philippinen 1877 „ 157
 Mundt-Lauff, Negritos der Philippinen 1878 „ 40
 Schadenberg, Negritos der Philippinen 1880 „ 358
 Spanische Kommission zum Studium der Philippinen 1877 „ 37

III. AFRIKA.

Abkürzungen: A.: Aufsätze; N.: Notizen, einschließlich der Monatsberichte (Jahrg. 1877—84), der Notizen und Litteraturnachweise (Jahrg. 1875 u. 76), sowie kleinerer Mitteilungen in den Aufsätzen.

1. Ganz Afrika oder größere Teile.
- A. Petermann, Die Erforschung Afrikas mit Hilfe von
 Elefanten 1878 S. 405
 Rohlf's, Die Anzahl der Juden in Afrika 1883 „ 211
 Behm, Gustav Nachtigals Rückkehr 1875 „ 19
 N. Afrika. Areal und Bevölkerung Ergbd. IX, Nr. 41, S. VIII —
 XI, Nr. 49, S. VIII — XII, Nr. 55, S. VIII — XIV, Nr. 62,
 S. X — XV, Nr. 69, S. VIII.
 Neue Arealberechnung Ergbd. XIV, Nr. 62, S. 58.
 Städte mit mehr als 100 000 Einwohnern Ergbd. XI, Nr. 49, S. 109
 „ „ „ 50 000 „ XIV, „ 62, „ 120
 „ „ „ „ „ XIV, „ 62, „ 120
 Africa, a quarterly review and journal 1883 „ 232
 Afrika in Einzeldarstellungen 1883 S. 312 — 1884 „ 232
 Afrikanische Gesellschaft in Deutschland 1879 S. 32, 159, 191,
 195 — 1880 S. 118, 359.
 Afrikanische Forschung. Bewilligung von 100 000 M. 1878 S. 197
 Afrique explorée et civilisée 1879 S. 192, 313
 Andree und Scobel, Karte von Afrika 1884 S. 231
 v. Barth, David Livingstone 1875 „ 117
 Berghaus, Wandkarte von Afrika 1881 „ 230
 Borgheses und Matteuccis Expedition 1880 S. 119, 196, 360,
 440, 472 — 1881 S. 231, 351 — 1882 S. 70.
- Buonfantini Reise von Tripolis nach Lagos 1884 S. 272, 314
 Chavanne, Physikalische Wandkarte von Afrika 1878 S. 118
 „ Afrika im Lichte unsrer Tage 1881 „ 230
 „ Mittlere Höhe von Afrika 1882 „ 36
 Cordeiro, L'Hydrographie africaine 1878 „ 443
 Cast, Modern languages of Africa 1884 „ 72
 Duveyrier, L'Afrique nérologique 1875 „ 118
 „ Liste de positions géogr.; die Snussi-Sekte 1884 „ 150
 Edelmetallproduktion von Afrika Ergbd. XIII, Nr. 57, „ 42
 Exploration. Karte von Afrika 1880 „ 361
 Faure, La part des Suisses dans l'exploration de
 l'Afrique 1883 „ 435
 v. Frantzius, Urheimat des Europ. Hausrindes 1877 „ 313
 Friederichsen, Der geogr. Standpunkt Afrikas, 1879 1880 „ 160
 Fritz, Verbreitung des Hagels in Afrika 1876 „ 370
 Gorringer und Schröder, Mediterranean Sea 1879 „ 360
 Hartmann, Die Völker Afrikas 1880 „ 31
 Hertz, Kauriemuschel 1882 „ 36
 Hübbe-Schleiden, Rentabilität Afrikas 1879 „ 312
 Italienische Gesellschaftsreise um Afrika 1884 „ 231
 Johnston, Map of Africa 1879 „ 115
 „ Africa. Compendium 1878 „ 239

Kiepert, Physikalische und polit. Wandkarte von Afrika 1881 S. 230
 Lannoy de Bissy, Karte von Afrika 1881 S. 309 — 1882 S. 68 —
 1883 S. 36, 233, 270, 463 — 1884 S. 150, 464.
 Lenz, Zwergvölker 1878 S. 242
 „ Reise nach Timbuktu 1879 S. 233 — 1880 S. 31, 235,
 274, 319, 438, 469 — 1881 S. 113, 187 — 1882 S. 34 —
 1884 S. 430.
 Mailänder Società d'esplorazione commerciale in Africa 1881 S. 277
 Paulitschke, Erforschung des Afrikanischen Kontinents
 1879 S. 72 — 1880 „ 318
 „ Afrika kommerziell, politisch und statistisch 1882 „ 68
 Posthumus, Frl. Tinne, Übersicht der Reisen 1875 „ 119
 Robert, Afrika als Handelsgebiet 1883 „ 473
 Schweinfurth, Die Art des Reisens in Afrika 1875 „ 120
 Stanfords Map of Africa 1879 „ 115
 Trafford, Sommet du continent africain 1880 „ 160
 Wauters, Waltzemüllers Karte von 1513 1879 „ 191
 Verkehrsmittel in Afrika 1879 „ 116
 Woermann, Tauschhandel in Afrika 1882 „ 36
 Veth und Kan, Bibliografie over Afrika 1876 „ 398
 Bibliographie 1875 S. 117, 316 — 1876 S. 114, 396 — 1877 „ 284,
 317, 444 — 1878 S. 83, 122, 202, 282, 323, 362 — 1879 „ 118,
 442 — 1880 S. 200, 323 — 1881 S. 236, 438 — 1882 „ 197,
 396 — 1883 S. 196, 398 — 1884 S. 157, 397.

2. NO-Afrika.

(Ägypten, Gebiet des Roten Meeres.)

A. Schweinfurth, Reise von Dr. Gülsfeldt und Dr. Schwein-
 furth durch die Arabische Wüste vom Nil zum
 Roten Meere, 1876 1876 S. 261
 Gülsfeldt, Reise durch die Arabische Wüste 1877 S. 252, 339
 Schweinfurths Reise durch die Arabische Wüste von
 Heluan bis Quench, 24. März bis 18. Mai 1877 1877 S. 387
 Chartum und der ägyptische Sudan 1884 „ 52
 Camperio, Die Europäer im Sudan und die Sklaven-
 frage 1879 „ 426
 Hann, Über das Klima und die Seehöhe von Gondokoro
 und Chartum 1875 „ 342
 Zurbuchen, Reise nach Chartum, durch Kordofan und
 Darfur, 1879. Tagebuchblätter 1884 „ 443
 Nachtigal, Dar-For, die neue ägyptische Provinz 1875 „ 281
 Mason-Bei, Darfur 1880 „ 377
 Schuver, Von Cairo nach Fädassi, 1. Januar bis 12. Juli
 1881 1882 „ 1
 „ Reisen im obern Nilgebiet. Erlebnisse und
 Beobachtungen auf der Wasserscheide
 zwischen Blauem und Weissem Nil und in
 den ägyptisch-abessinischen Grenzländern,
 1881 u. 82 Ergbd. XVI, Nr. 72
 Schuvers Karte vom Quellgebiet des Tumat, Jabus
 und Jäl 1883 S. 105
 Müller, Kartographische Arbeiten des ägyptischen
 Generalstabs im östlichen Sudan 1883 „ 293
 Junker, Geographischer Bericht über das Chor Baraka
 und das angrenzende Beni-Amer- und Hadendoa-Gebiet
 1876 „ 383
 Hassenstein, Karte des Chor Baraka nach Dr. W. Junker
 1881 „ 65
 Zöppritz, Zur Hypsometrie von Ost-Sudan zwischen
 Suakin, Massaua und Kassala 1881 „ 68
 Menges, Jagdzug nach dem Mareb und obern Chor
 Baraka, März und April 1881 1884 „ 162
 v. Zichy, Die Danakil-Küste 1880 „ 133
 Zöppritz, Bemerkungen über W. v. Zichys meteorolo-
 gische Beobachtungen und Höhenmessungen 1880 „ 135
 Zöppritz, E. de Pruyssenaeres Reisen und Forschungen
 im Gebiete des Weissen und Blauen Nil, nach seinen
 hinterlassenen Aufzeichnungen bearbeitet und heraus-
 gegeben Ergbd. XI, Nr. 50 u. 51
 Hartmann, Bemerkungen über die Tierwelt der zwischen
 Bahr-el-azrag und Sôbat belegenen Gebiete Ergbd. XI, Nr. 50,
 S. 28
 Rohlf's, Ergebnisse meiner Reise nach Abessinien 1882 „ 401
 N. Ägypten. Areal und Bevölkerung Ergbd. IX, Nr. 41, S. VIII,
 112 — XI, Nr. 49, S. VIII, 58 — XII, Nr. 55, S. VIII, 51 —
 XIV, Nr. 62, S. X, 65 — XV, Nr. 69, S. VIII, 51, 146.
 Petermann, Geogr. Mitteilungen. Inhaltsverzeichnis 1875—84.

Ortsbevölkerung Ergbd. IX, Nr. 41, S. 64
 Ägypten. Kartographie auf der Weltausstellung in
 Philadelphia 1876 1876 „ 248
 „ Ausstellung auf dem Internation. Kongress
 in Venedig 1881 1881 „ 460
 Amici-Bei, Ägypten 1879 S. 398 — 1882 „ 275
 Assab-Bai. Italienische Kolonie Ergbd. XIV, Nr. 62, S. 68 —
 XV, Nr. 69, S. 53, 147 — 1881 S. 73 — 1882 S. 314
 „ „ Areal und Bevölkerung Ergbd. XV, Nr. 69, S. 53, 138
 Beltrame, Il Sennaar e lo Sciangallah 1880 S. 73
 Cairo. Société khédiviale de géographie 1877 „ 231
 Colston und Prout, Expedition nach Kordofan 1878 S. 239, 276
 Comboni, Karte von Dar Nuba 1882 S. 70
 Cora, Karte der Assab-Bai 1877 S. 437 — 1882 „ 315
 Dümichen, Alt-Ägypt. Geogr. der Libyschen Oasen 1878 „ 117
 Ebers, Durch Gosen zum Sinai 1882 „ 69
 Egyptian Provinces of the Sudan. Report 1884 „ 431
 Fehets Itinerar von Assuan nach Berber 1878 „ 317
 Gascoigne und Melladew im Quellgebiet des Chor Barka
 1882 „ 314
 Gessi und Matteucci nach Fadası 1877 S. 437 — 1878 „ 277,
 398 — 1879 S. 32 — 1883 S. 437.
 Godio, Reise im östlichen Sudan 1883 S. 233, 270
 Grand-Bey, Plan von Cairo 1876 S. 119
 Gülsfeldt, Reise in der Arabischen Wüste 1877 S. 78, 342
 Hann, Marnos Höhenmessungen von Suakin nach Berber 1875 S. 429
 Hartmann, Nilländer 1884 „ 232
 Henriot, Wiederaufblühen der Sklavenjagden 1881 „ 158
 Hildebrandt, Reise in das Gebiet der Afer 1875 „ 317
 v. Heuglin, Das Gebiet des Beni Amer und Habab 1875 S. 152, 317
 Ismailieh-Kanal eröffnet 1877 S. 191, 231
 Italienische Reisende in Ägypten 1202—1840 1875 S. 118
 Kaiser, Ägypten 1884 „ 314
 Klunzinger, Bilder aus Ober-Ägypten 1877 „ 78
 „ Beitrag zur Kenntnis der Arabischen Wüste 1880 „ 119
 Kordofan. Bevölkerung Ergbd. XII, Nr. 55, „ 51
 Ludwig Salvator, Erzherzog. Karawanenstrafse 1880 „ 318
 Lucas' Tod 1877 „ 39
 Mahir, Route de Khartoum à Obeiyad 1876 „ 120
 Marno, Reise von Suakin nach Berber 1874 1875 „ 119
 „ Reise in Kordofan 1878 „ 41
 „ Slatin und Glaser im ägypt. Sudan 1879 „ 72
 Matteucci und Gessi nach Fadası 1877 S. 437 — 1878 „ 277,
 398 — 1879 S. 32 — 1883 S. 107.
 Menges, Reisen im ägyptischen Sudan 1883 „ 464
 v. Müller und v. Lücken, ostafrik. Reise 1880 S. 196—1881 „ 35
 Munzinger Pascha 1876 „ 107
 Parry, Expedition von Suakin nach Berber 1875 „ 319
 Pennazzi, Reisen im östl. Sudan 1883 S. 35, 233, 270
 Pfund, Reisebriefe 1878 S. 240
 Prout, Positionsbestimmungen im ägypt. Sudan 1878 S. 218, 240 —
 1880 S. 475
 Reinisch, Sprachen im Ostsudan 1881 S. 309 — 1882 „ 276
 Riebeck, Expedition in die Arab. Wüste 1881 S. 157, 474
 Schneider, Naturwissenschaftl. Beiträge 1883 S. 232
 Schuver, Volumen des Weissen und Blauen Nil bei
 Chartum 1883 „ 270
 Schuver, Expedition am Blauen Nil 1881 S. 157 — 1882 „ 70,
 191, 350, 389 — 1883 S. 71, 194, 270, 311.
 Schweinfurth, Reisen in der Arabischen Wüste 1877 S. 78, 191,
 311, 438 — 1878 S. 240, 277, 441 — 1881 S. 157,
 474.
 „ la terra incognita dell' Egitto 1879 „ 72
 „ Karte der Porphyrrüchke in der Arabi-
 schen Wüste 1883 „ 232
 „ Spezialkarte des Fayum 1880 „ 157
 „ Reise im Nilthal von Siut bis Assuan 1882 „ 275
 „ Gebel Mokattam 1884 „ 232
 Seefischerei im Roten Meer Ergbd. XIII, Nr. 60, „ 55
 Stewart, Report on the Soudan 1883 „ 356
 Suez-Kanal. Frequenz 1875 „ 152
 Vieweg nach dem Roten Meere 1875 S. 152
 Whitehouse, Lage des Möris-Sees 1883 „ 72
 Wild, Von Kairo nach Massaua 1879 „ 190
 Darfur. Eroberung durch Ägypten 1875 S. 22 — Ergbd. IX,
 Nr. 41, S. 110

<i>Darfur</i> von den Ägyptern verlassen	1883 S. 311
„ Bevölkerung	Ergbd. XI, Nr. 49, „ 60
Borghesos Expedition	1880 S. 119, 196, 360, 440, 472
Gordon, Rundreise in Darfur	1879 S. 399
Mason und Purdy, Aufnahme von Darfur	1876 „ 383
„ Positionen aus Darfur	1879 „ 361
„ Bemerkungen zur Karte von Darfur	1880 „ 440
Messedaglia, Karte von Darfur	1879 „ 398
„ Reise nach Darfur	1880 „ 32
Nachtigal, Bevölkerung von El Faschr. Ergbd. XI, Nr. 49, „ 109	
Pfund, Meteorologie von Darfur	1877 „ 361
Purdy, Expedition nach Darfur 1875 S. 353 — 1877 S. 437 — 1879 S. 361 — 1881 S. 72.	
Slatin, Reise in Darfur	1880 S. 32
Zarb, Pfunds Sammlung von Pflanzen	1879 „ 159
Zurbuchen, Reise in Darfur	1880 „ 158
<i>Abessinien.</i> Areal und Bevölkerung Ergbd. XIV, Nr. 62, S. X, 68	
Abargues, Reise in Abessinien 1880 S. 32 — 1884 S. 37, 151 — Ergbd. XV, Nr. 69, S. VIII.	
Alderley, Alvarez' Portuguese Embassy to Abyssinia	1882 S. 35
Bianchi, 1. Expedition nach Abessinien 1879 S. 32, 190, 434 — 1880 S. 318, 440, 470 — 1881 S. 474.	
„ 2. Reise nach Abessinien 1883 S. 233 — 1884 S. 394	
Frasca, Bergbesteigungen in Abessinien	1884 S. 394, 431
Hartmann, Abyssinien und Ostafrika	1883 S. 312
Matteucci, Reise in Abessinien 1879 S. 32, 190, 434 — 1880 S. 318, 440, 470.	
Mitchell, Geolog. Expedition	1877 S. 437 — 1878 S. 277
Neussel, Karte von Abargues' Reise	1884 S. 37, 151
Raffray, Reise in Abessinien	1876 S. 118 — 1882 „ 115, 432
Rohlf's, Mission nach Abessinien 1880 S. 318, 359 — 1881 S. 73, 113, 231, 472 — 1883 S. 233.	
Rufs, Reise in Abessinien	1877 S. 157 — 1878 S. 317
Stecker, Reise in Abessinien und in den Galla-Ländern 1880 „ 318, 359 — 1881 S. 73, 113, 231, 472 — 1882 S. 34 — 1883 S. 118, 312, 356.	
„ Aufnahme des Tana-Sees	1882 S. 34
„ Abargues des Sostens Reise	1884 „ 151
Bibliographie 1875—79, s. Afrika.	
„ Nilländer und Gebiet des Roten Meeres 1880 „ 200, 323 — 1881 S. 237, 438 — 1882 S. 197, 396 — 1883 S. 196, 398 — 1884 S. 157, 397.	

3. Nil-Quellgebiet.

(Ägyptische Äquatorialprovinzen.)

A. Behm , Die Ausbreitung der ägyptischen Herrschaft am oberen Nil und ihre geographischen Ergebnisse	1875 S. 424
„ Der Abschluss der Nilquellen-Frage	1876 „ 266
Hann, Über das Klima und die Seehöhe von Gondokoro	1875 „ 342
„ Einige Resultate neuer meteorologischer und hypsometrischer Beobachtungen im äquatorialen O-Afrika	1880 „ 373
Eine Post aus dem ägyptischen Sudan. Briefe von Dr. Emin-Bei, F. Lupton-Bei und Dr. W. Junker	1882 „ 422
Zöpplitz, Watsons und Chippendalls Aufnahme des Weissen Nil von Chartum bis Rigaf und Junkers Aufnahme des Sobat. Kritische Bemerkungen	1877 „ 165
Emin-Bei, Die Strombarren des Bahr-el-Djebel	1879 „ 273
Beseitigung der Grasbarren im Bahr-el-Gebel durch Ernst Marno	1880 „ 262
Marno, Die Sumpffregion des äquatorialen Nilsystems und deren Grasbarren	1881 „ 411
„ Die Verlegungen im Bahr-el-Ghasal und deren Beseitigung im April—Juni 1881	1882 „ 121
Buchta, Meine Reise nach den Nil-Quellseen im Jahre 1878	1881 „ 81
Felkin, Aufzeichnungen über die Route von Ladó nach Dara	1881 „ 89
Emin-Bei, Rundreise durch die Mudirié Rohl	1883 S. 260, 323
Zöpplitz, Bemerkungen zu den Höhenmessungen Dr. Emin-Bei	1883 S. 340
„ Höhenbestimmungen des Dr. Emin-Bei zwischen Ladó und Makaraka-Ssugaire	1881 „ 347

Emin-Bei, Reise im Westen des Bahr-el-Djebel, Oktober—Dezember 1882	1883 S. 415
Zöpplitz, Dr. Emin-Beis Höhenmessungen und der Luftdruck zu Ladó	1883 „ 428
Emin-Bei, Reisen im Osten des Bahr-el-Djebel, März—Mai 1881	1882 S. 259, 321
„ „ Von Duflé nach Fatiko, 27. Dezember 1878 bis 8. Januar 1879	1880 S. 210
Zöpplitz, Berechnung von Höhenbestimmungen Dr. Emin-Beis und Dr. Felkins	1880 „ 216
Emin-Bei, Reise nach der Westseite des Albert-See	1880 „ 263
„ „ Ein Ausflug nach Lur am westlichen Ufer des Mwtan-Nzige	1881 „ 1
„ „ Journal einer Reise von Mrüli nach der Hauptstadt Unyóros mit Bemerkungen über Land und Leute	1879 S. 179, 220, 388
Emin-Effendi, Reisen in Äquatorial-Afrika	1878 S. 217, 368
Emin-Bei, Reisen zwischen dem Victoria- und Albert-Nyanza, 1878	1880 S. 21
Junkers Reisen im südwestl. Teile des Nil-Gebietes, Januar—Oktober 1877	1878 „ 339
Junker, Die ägyptischen Äquatorial-Provinzen. Reisen im W des Weissen Nil	1879 S. 445 — 1880 „ 81
Zöpplitz, Berechnung von Dr. Junkers Höhenmessungen	1880 „ 89
Junkers neue Reise	1880 „ 261
Junker, Briefe aus den Ländern der Niamniam	1881 S. 150, 208
„ Rundreise in dem südlichen Niamniam-Lande. Überschreitung des Kibali-Uülle-Mákua und Besuch bei den Mangbattu-Stämmen	1881 S. 252
„ Reise am Uülle und Majo, Dezember 1881 bis Februar 1882, und Touren im Momvú-Lande, März 1882. Erkundigungen über die Flüsse im Süden des Uülle	1882 „ 441
„ Bericht aus dem Lande der A-Madi, Mai 1881	1883 „ 281
Aus neueren Briefen Dr. W. Junkers	1883 „ 291
Junker, Kartenskizze der Gebiete im S des Uülle	1884 „ 96
N. Ägypt. Nebenländer. Areal und Bevölkerung Ergbd. IX, Nr. 41, S. VIII, 112 — XI, Nr. 49, S. 58 — XII, Nr. 49, S. 52 — XIV, Nr. 55, S. X, 66 — XV, Nr. 69, VIII, 52.	
Ägypt. Eroberungen. Ergbd. IX, Nr. 41, S. 110 — XI, Nr. 49, S. 55, 58.	
Graf Armfeldt am obern Nil	1877 S. 39 — 1878 S. 41
Bahr-el-Ghasal. Vorgänge in der Provinz	1884 „ 73
Baker, Geogr. Notes of the Khedives expedition	1875 „ 316
Bohndorffs Reise nach Dar Banda und Dar Nunga	1879 S. 398 — 1884 S. 353
Buchta, Reise nach Uganda	1879 S. 399 — 1880 „ 158
„ Photographien aus Zentralafrika	1880 „ 440
Casati, Reise im obern Nil- und Uülle-Gebiet 1882 S. 192 — 1883 S. 233, 312, 356.	
Chippendall, Journey towards the Albert Nyanza	1876 S. 115
Cocastelli di Montiglio, Lupton-Beis und Piaggias See	1883 „ 195
Dabbenes Rückkehr aus Ladó	1883 „ 312
D'Arnauds Karte des Weissen Nil	1881 „ 35
Dawnay, Expedition nach Fadasi	1878 S. 41, 317
Duveyrier, Uülle-Frage	1880 S. 273
Emins Reisen 1877 S. 39, 79, 159, 361 — 1878 S. 162, 277, 441 — 1880 S. 196, 263, 472 — 1881 S. 231, 472 — 1882 S. 191, 422 — 1883 S. 311.	
Felkin, Expedition nach Uganda, 1878. 1879 S. 312, 434 — 1880 S. 157, 273 — 1882 S. 192.	
„ Die Moru oder Madi	1884 S. 273
Gessi, Befahrung des Mwtan Nzige	1876 „ 376
„ Zug gegen Siber 1878 S. 442 — 1879 S. 159, 312 — 1881 S. 72, 157.	
Giglioli, Die in Europa lebenden Akkas	1881 S. 190
Gordon, Reise am obern Nil 1876 S. 116 — 1877 S. 38, 157	
Grant, Spekes Entdeckung der Nilquellen	1876 S. 116
Hann, Buchtas Höhenmessungen im Bahr-el-Ghasal-Gebiet	1881 „ 89
Hansal, Briefe vom obern Nil	1875 „ 317
Heifse Quellen in der Äquatorial-Provinz	1881 „ 9
Hill, Colonel Gordon in Central-Africa, 1874—79	1881 „ 353
Junker, 1. Expedition. 1876—78. 1877 S. 39, 159 — 1878 S. 198, 317.	

Junker, Sammlungen	1879 S. 233
„ 2. Expedition seit 1879. 1880 S. 31, 119, 158, 261, 470 — 1882 S. 114, 191, 313, 424 — 1883 S. 194, 268.	
Katholische Mission am oberen Nil	1878 S. 197
Kemp, Aufnahme des Bahr-el-Djebel	1875 S. 317, 428
Long, Reise nach Uganda	1875 „ 318, 426
„ Reise auf dem Sobat	1876 S. 117
Lupton-Bei, Rafais Reise im SW von Dem Bekir	1882 „ 423
„ Aufnahme des obern Bahr-el-Ghasal	1883 „ 34
„ Entdeckung des Flusses Parpi	1883 „ 311
Marno, Reise in der Äquatorialprovinz 1875 S. 318, 429 — 1878 S. 41	
„ Beseitigung der Grasbarren im Bahr-el-Gebel 1880 „ 262	
„ Aufnahmen des Bahr-el-Abiad &c. 1878 S. 218 — 1881 „ 354	
„ Erosion im Nil-Quellgebiet	1881 „ 411
Mason, Umfahrung des Albert Nyansa	1878 S. 42, 198, 218
Miani, Viaggio al Monbuttu	1875 S. 318
Piaggia, Reise am oberen Nil 1877 S. 38, 79, 191 — 1878 „ 42, 398.	
Potagos, Forschungen im Nil- und Uelle-Gebiete	1880 „ 273
Prout, Positionen am oberen Nil	1878 „ 218
Rivoire, Poncets Reisen am oberen Nil	1875 „ 319
Schwedische Missionsstation in Fatiko	1878 „ 397
Schuver, Reise nach dem Bahr-el-Ghasal	1883 „ 388
Schweinfurth, Im Herzen von Afrika	1878 „ 441
„ Übersichtskarte des Bahr-el-Ghasal &c. 1879 „ 434	
„ Artes Africanæ	1876 „ 119
Stone, Provinces of the Equator	1877 „ 311
Unyoro. Positionsbestimmung von Kirota	1880 „ 196
Weißer Nil. Positionsbestimmungen	1877 „ 191
„ Strombarren	1879 „ 312
„ Höhen einiger Stationen südlich Ladó	1879 „ 465
Wilson und Felkin, Uganda and the Egyptian Soudan 1882 „ 192	
Zöppritz, Felkins Höhenmessungen	1881 „ 114

4. Atlasländer, Tripoli mit Fessan.

A. Drude, Die floristische Erforschung Nordafrikas von Marokko bis Barka	1882 S. 143
Rohlfs, Largeaus 2. Expedition nach Rhadames und einige Worte über Algerien	1876 „ 250
Partsch, Die Veränderungen des Küstensaumes der Regentschaft Tunis in historischer Zeit	1883 „ 201
Reisen in Cyrenaica. Im Auftrage der Handels- Erforschungsgesellschaft in Mailand ausgeführt von Kapt. Camperio und Dr. Mamoli, Comme Haimann und Herrn Pastore	1881 „ 321
N. Bibliographie 1875—79, s. Afrika.	
„ Atlasländer, Tripoli, Sahara, Sudan	1880 „ 200, 323 — 1881 S. 237, 438 — 1882 S. 198, 397 — 1883 S. 197, 398 — 1884 S. 157, 398.

a) Marokko.

Marokko. Areal und Bevölkerung Ergbd. XI, Nr. 49, S. VIII — XII, Nr. 55, S. VIII — XIV, Nr. 62, S. X, 60 — XV, Nr. 69, S. VIII, 49.	
Ortsbevölkerung	Ergbd. XIV, Nr. 62, S. 116
„Blasco de Garay“, Aufnahmen im nordwestl. Afrika	1878 „ 397
Bonelli, Reise in Marokko	1883 „ 194
Colville, Reise durch Nordmarokko	1880 „ 437
v. Conring, Marroco, Das Land und die Leute	1880 „ 195
Cora, Karte von Marokko	1884 „ 151
de Cuevas, Gebiet von Larache	1883 „ 435
de Foucauld, Reise quer durch Marokko	1884 S. 198, 313
Defournoux' Reise von Fez nach Kairuan	1883 S. 72
Demaeght, Beschreibung des westl. Dahra	1883 „ 35
de Vernouillet, Franz. Gesandtschaftsreise nach Fes 1878 S. 117, 276	
Duro, Bibliographie über Marokko	1878 S. 42
Erslev, Hösts Beschreibung von Marokko	1882 „ 35
v. Fritsch, Reise in den Marokkanischen Atlas, 1872 1877 S. 400 — 1878 S. 397 — 1880 S. 72.	
Ibrahim Ammeribts botanische Forschungen	1882 S. 144
Kobelt, Reisebriefe aus Oran und Marokko	1882 „ 350
Leared, Ruinen von Volubilis	1878 „ 318
Positions-Bestimmungen	1878 „ 276

Presidios. Areal und Bevölkerung Ergbd. XIV, Nr. 62, S. IX, 15 — XV, Nr. 69, S. VIII.	
Rohlfs, Zustände in Berberien	1876 „ 119
Sabatier, Gebiet der Tiffa in Marokko	1883 „ 313
Santa Cruz de Mar Pequena	1883 „ 435
v. Schweiger-Lerchenfeld, Amicis' Marokko	1883 „ 35
Seefischerei, Betrieb und Erträge	Ergbd. XIII, Nr. 60, „ 54
Weber, Deutsche Gesandtschaft	1877 S. 191, 230, 310

b) Algerien und Tunis.

Algerien. Areal und Bevölkerung Ergbd. IX, Nr. 41, S. 112 — XI, Nr. 49, S. VIII, 55, 57 — XII, Nr. 55, S. VIII, 50 — XIV, Nr. 62, S. X, 60 — XV, Nr. 69, S. VIII, 50.	
Ortsbevölkerung	Ergbd. IX, Nr. 41, S. 63
Algier. Seefischerei	„ XIII, „ 60, „ 50
„ Société de géographie	1880 „ 31
Barclay, Mountain life in Algeria	1882 „ 115
Charmetant, Kabylien	1875 „ 316
Constantine. Société de géographie	1883 „ 355
Cosson, Le règne végétal en Algérie	1880 „ 31
de la Blanchère und Tissot, Archäolog. Forschungen in Algerien und Tunis	1884 „ 352
Duraffourg, Karte der Umgegend von Saghuan in Tunis 1883 „ 274	
Duveyrer, La Tunisie	1882 „ 69
Gaffarel, L'Algérie	1883 „ 152
Hesse-Wartegg, Tunis, Land und Leute	1882 „ 69
Jourdan, Carte de la province d'Alger	1879 „ 434
Kiepert, Karte von Algerien und Tunis	1882 „ 69
Langlois, Karte des Departements Oran	1884 „ 198
Mathews, Flora of Algeria	1881 „ 156
Oran. Société de géographie de la province	1879 S. 35, 195
Perrier, Spanisches und algerisches Triangulationsnetz 1880 S. 474	
„ Karten von Tunis	1882 S. 152 — 1884 „ 272
„ Topogr. Karte von Algerien, 1:50 000	1884 „ 231
Poinssot, Archäolog. Karte von Zentral-Tunis	1883 „ 464
Pouyanne, Reise an der marokkanischen Grenze	1880 „ 319
Roussel, Dournaux-Dupérés Reise nach Ghadames	1875 „ 320
Schneider-Haas, Algier als klimatischer Kurort	1878 „ 441
Soleillet, Bericht über seine Reise nach Tuat, 1874	1875 „ 198
Sud-Oranais. Carte	1883 „ 464
Tchichatcheff, Espagne, Algérie et Tunisie 1880 S. 437 — 1882 „ 431	
Tirant und Rebatel, Reise im südl. Tunis, 1874 1875 S. 198, 320	
Tissot, Pomel und Pouyanne, Geolog. Karten von Algier 1883 S. 464	
Tlemcen, Handelsgeographische Gesellschaft	1877 „ 118
Tracé der Eisenbahn von Tunis	1880 „ 440
Tunis. Areal und Bevölkerung Ergbd. XI, Nr. 49, S. VIII, 57 — XII, Nr. 55, S. VIII, 51 — XIV, Nr. 62, S. X, 60 — XV, Nr. 69, S. VIII, 50.	
„ Französisches Protektorat	Ergbd. XV, Nr. 69, S. 50
„ Seefischerei	„ XIII, „ 60, „ 52

c) Tripolitaniern.

Tripoli mit Fessan und Barka. Areal und Bevölkerung Ergbd. XI, Nr. 49, S. VIII, 57 — XII, Nr. 55, S. VIII, 51 — XIV, Nr. 62, S. X, 61 — XV, Nr. 69, S. VIII.	
Camperio und Mamoli, Expedition in der Cyrenaica 1880 S. 470 — 1881 S. 321	
Haimann und Pastore, Expedition in der Cyrenaica	1881 „ 326
Ludwig Salvator, Yacht-Reise in den Syrten, 1873	1875 „ 320
Ramaekers in Tripolitaniern	1878 S. 41, 73
Ruhner, Botanische Erforschung von Bengasi	1883 S. 312
Schweinfurth, Botanische Erforschung von Tobruk	1883 „ 312
Seefischerei von Tripoli	Ergbd. XIII, Nr. 60, S. 53
5. Sahara und Sudan.	
A. Rohlfs, Eine Eisenbahn nach Zentralafrika	1877 S. 45, 258
„ Tekna und Nun	1877 S. 422
„ Paul Soleillet und Largeaus Reisen in die Sahara und nach dem Sudan	1875 „ 401
„ Die Mission Flatters	1881 „ 298
Nachtigal, Von Tripolis nach Fezzân	1878 „ 45
Rohlfs, Eine neue NW-Afrikanische Expedition	1875 „ 322
Rohlfs' neues Afrikanisches Forschungs-Unternehmen	1878 „ 20
Rohlfs' Rücktritt von der Leitung der Deutschen Afrika- Expedition	1879 „ 271

- Rohlf's, Zur Libyschen Wüste 1880 S. 445
 „ Über die Bihâr-bilâ-mâ 1879 „ 1
 Junker, Reise durch die Libyische Wüste nach den
 Natron-Seen 1880 „ 179
 Zöppritz, Bemerkungen über die Berechnung und die
 Resultate der Aneroidablesungen des Herrn Dr. Junker 1880 „ 184
 Hassenstein, Bemerkungen zur Karte der Natron-Seen 1880 „ 185
 Jordan, Rohlf's Expedition in die Libyische Wüste,
 1873—74. — Bemerkungen von Hofrat G. Rohlf's. —
 Reise des Erbgroßherzogs von Oldenburg nach der
 Oase Chargeh, 1875 1875 „ 201
 Schweinfurth, Aschersons Reise nach der Kleinen
 Oase, 1876 1876 „ 264
 „ Notizen zur Kenntnis der Oase El-
 Chargeh 1875 „ 384
 Nachtigal, Forschungen zwischen Kuka und Chartum . 1875 „ 281
 N. Ascherson, Botanische Ergebnisse der Rohlf'schen
 Expedition 1875 „ 117
 „ Die Libyische Wüste und ihre Oasen 1876 „ 114
 „ Reise nach der Kleinen Oase 1878 „ 239
 v. Bary, Reisen im Tuareg-Lande 1877 S. 38, 118, 191, 231, 310,
 395 — 1878 S. 41, 116 — 1880 S. 157.
 Bernard, Quatre mois dans le Sahara 1882 S. 35
 Berlioux, Hauptstadt der Garamanten 1879 „ 72
 „ Karte der Sahara 1879 „ 233
 Brugsch-Bei, Reise nach der Oase El-Chargeh 1878 „ 239
 Chavanne, Von Oase zu Oase 1878 „ 239
 Choisy, Expedition in die algerische Sahara 1880 „ 319
 de Castries, Spezialkarte des obern Wad Draa 1881 „ 190
 Duveyrier, Voyage au Sahara par N. Dournaux-Dupéré 1875 „ 118
 „ Erforschung des Schott Melghigh 1875 „ 316
 Figig, Karte der Oase 1882 „ 432
 Flatters' Expeditionen in die Sahara 1880 S. 319 — 1881 „ 157,
 187 — 1882 S. 351 — 1884 S. 352.
 Foureau, Reise in die algerische Sahara 1883 S. 313, 355
 Jordan, Die geographische Länge der Oase Dschalo 1876 „ 397
 „ Physische Geographie der Libyschen Wüste 1877 „ 78
 Kaur, Ortsbevölkerung. Ergbd. XI, Nr. 49, S. 108 — XIV,
 Nr. 62, S. 116.
 Krause, Fessan und Ghât 1878 S. 475 — 1884 S. 431
 Largeau, Von Tuggurt bis Ghadames 1875 1875 S. 199, 317
 „ Reise im Tuareg-Lande 1876 S. 116 — 1877 S. 38, 117,
 191, 311, 361 — 1878 S. 116.
 „ Le pays de Rirha 1880 S. 31
 Lenz, Timbuktu-Reise 1879 S. 233 — 1880 S. 31, 235, 274, 317,
 438, 469 — 1881 S. 113, 187 — 1882 S. 34 — 1884 S. 430
 Lonsdale, Reise nach Sokoto und Kano 1883 „ 355
 Mardochee, Reise nach Timbuktu 1877 S. 118 — 1880 „ 71
 „ Botanische Forschungen in Marokko &c. 1882 „ 145
 Martins und Desor, Binnenmeer in der Sahara 1879 „ 116
 Masqueray, Schilderung der Beni-Mezab 1880 „ 274
 „ Aoulad-Daoud, Le Sahara occidental 1881 „ 156
 Matteucci und Massari, Durchkreuzung des Sudan
 1880 S. 119, 196, 360, 440, 472 — 1881 S. 231, 351 — 1882 „ 70
 Maurel, Urteil über die transsaharische Eisenbahn 1880 „ 275
 Nachtigal, Die Länder im S von Wadaï 1876 „ 118
 „ Reisewerk 1877 S. 157, 231 — 1879 S. 400 — 1882
 S. 71.
 Ollive, Schilderung von Tenduf 1880 S. 274
 Paladini, Il nuovo mare del Sahara algerino 1875 „ 119
 Philippe, Etapes Sahariennes 1881 „ 157
 Ravenstein, Karte der westlichen Sahara 1876 „ 118
 Remelé, G. Rohlf'sche Expedition nach der Libyschen
 Wüste in Photographien 1875 „ 119
 Richard, Missionsreise zu den Tuareg 1879 S. 116 — 1881 „ 230
 Rohlf's, Quer durch Afrika 1875 „ 120
 „ Drei Monate in der Libyschen Wüste 1876 „ 118
 „ Kufra-Reise 1878 S. 398 — 1879 S. 72, 159, 232, 310,
 361, 468 — 1880 S. 70, 118 — 1882 S. 35.
 Rolland, Carte géologique du Sahara 1882 S. 275
 Roudaire, Inundierung der Schotts 1876 S. 119 — 1878 S. 475 —
 1881 S. 353 — 1882 S. 349.
 Sahara. Areal und Bevölkerung. Ergbd. XI, Nr. 49, S. VIII, 58 —
 XII, Nr. 55, S. VIII, 52 — XIV, Nr. 62, S. X, 63 — XV,
 Nr. 69, S. VIII, 51 —
- Sahara-Bahn 1879 S. 311 — 1880 S. 71, 235, 275, 319
 „ Erkundigungen und Itinerare 1880 S. 438
 Say in der algerischen Sahara 1877 „ 361
 Skertchley, Inundierung der westl. Sahara 1875 „ 320
 Soleillet, Voyage dans le Sahara central 1875 „ 320
 „ L'Afrique occidentale. Algérie, Mzab, Tildikelt 1877 „ 395
 Stache, Verbindung der Schotts mit dem Mittelmeer 1876 „ 119
 Stecker, Position von Djalo 1879 „ 311
 „ Expedition nach Bornu 1880 „ 118
 Sudan-Staaten. Areal und Bevölkerung Ergbd. XI, Nr. 49, „ VIII,
 60 — XII, Nr. 55, S. VIII, 53 — XIV, Nr. 62, S. X, 66 —
 XV, Nr. 69, S. VIII, 52.
 Ortsbevölkerung Ergbd. XI, Nr. 49, S. 109
 Zöppritz, Höhe des Klosters Baramus im Natronthal 1880 „ 236
 Bibliographie, s. Atlasländer.
- ### 6. Senegambien und Guinea.
- N. Kapt. Gallienis Mission nach dem obern Niger, 1880—81 1882 S. 84
 Das Vordringen der Franzosen vom Senegal zum Niger,
 1880—82 1882 „ 296
 Englische Expedition unter Dr. Gouldsbury nach dem
 obern Gambia und Futa-Djallon 1882 „ 290
 Die Unternehmungen der Franzosen zur Erschließung
 von Futa-Djallon 1882 „ 281
 Vohsen, Eine Reise durch das Timméné-Land 1883 „ 373
 Bainier, Die Entdeckung der Niger-Quellen 1880 „ 255
 Britische Annexionen an der Sierra Leone-Küste 1883 „ 430
 Behm, Die Goldfelder von Wassa 1880 „ 175
 Flegel, Materialien zur Orthographie und Erklärung
 einiger geographischer Namen auf Karten des Niger-
 Benuë-Gebietes 1884 S. 264, 307
 Flegels Aufnahme des Amambara-Creek im Juli 1883 1884 S. 92
 Behm, Die Flufsaufnahme des Benuë in Adamaua durch
 den Dampfer „Henry Venn“, 1879 1880 „ 145
 Flegel, Der Benuë von Gande bis Djen 1880 „ 220
 „ Der Benuë von Djen bis Ribago 1880 „ 146
 Rob. Ed. Flegels Expedition nach Adamaua. Reisebriefe
 vom Januar bis März 1882 1882 „ 227
 „ „ „ Reise nach Adamaua, März 1882 bis
 März 1883 1883 „ 241
- ### Senegambien, Liberia.
- N. Baker, Karte des Jong-Flusses in Sierra Leone 1883 S. 73
 Bayol, Mission nach Timbo 1881. 1881 S. 190 — 1882 „ 287,
 432 — 1883 „ 73
 „ Erforschung von Beledugu 1883 „ 355
 Bounnaud-Troupels Reise nach Futa-Djallon 1883 „ 232
 Büttikofer, Liberia 1884 „ 233
 Caquereaus projektierte Expedition nach Futa-Djallon 1882 S. 432 —
 1883 S. 152
 Colins Reise ins Bure-Land 1883 „ 270
 Cooper, Handelsstrafe von Gambia nach Timbuktu 1876 „ 115
 Derriens topogr. Aufnahmen zwischen Senegal und Niger
 1881 S. 309 — 1882 „ 299
 Desbordes' Feldzüge nach dem Niger 1881 S. 113, 309 — 1882
 S. 297, 302 — 1883 S. 463
 Dölter, Rio Grande 1884 S. 36
 Dumbleton und Brownings Reise von Gambia zum Niger 1881 „ 72
 Dupouy, Meteorolog. Beobachtungen in Kita 1883 „ 464
 Gaboriaud, Reise nach Timbo 1881 1882 „ 285
 Gallien, Expedition nach Segu 1881 S. 113, 277, 309
 Geba, Route nach Indornal 1883 S. 355
 Gouldsbury, Expedition nach Futa Djallon 1881 „ 277
 Liberia. Areal und Bevölkerung Ergbd. XIV, Nr. 62, S. 68 —
 XV, Nr. 69, S. 53.
 „ Annexion von Medina Ergbd. XIV, Nr. 62, S. 66
 Mitchinson, The expiring continent 1881 „ 157
 Niger-Expeditionen, französische. 1880 S. 160, 360, 438 — 1881
 113, 309 — 1882 S. 297, 299, 302 — 1884 S. 272.
 Oberlauf des Niger. Französisches Protektorat Ergbd. XV, Nr. 62,
 S. 52
 Olivier, Reise nach Futa Djallon 1880 S. 160, 360, 438 — 1882
 S. 282, 432.

Portugiesisch-Guinea. Areal und Bevölkerung Ergbd. XI, Nr. 49, S. 61 — XIV, Nr. 62, S. 68.
 „ „ Erhebung zur Provinz Ergbd. XIV, Nr. 62, S. 66.
 Rogozinski, Notizen über Liberia 1883 S. 366
 Schlagintweit-Sakünlünski, Charakteristik der Kru-
 Neger 1876 „ 119
 Schönlein, Kap Palmas und seine Umgebungen 1876 „ 398
 Sénég. Französ. Besitzungen. Areal und Bevölkerung Ergbd. IX,
 Nr. 46, S. 113 — XI, Nr. 49, S. 61 — XII, Nr. 55, S. 53 —
 XIV, Nr. 62, S. 67 — XV, Nr. 69, S. 52.
 Sénég. et Niger. Französ. Expeditionen, 1879—83 1884 S. 272
 „ „ Positionen und Höhen 1883 „ 270
 Soleillets projektierte Reise nach Timbuktu 1878 S. 276, 397 —
 1879 S. 158, 190, 399 — 1880 S. 71, 160, 275, 438.
 Speer, Reise auf dem Gambia-Flusse 1879 S. 435
 St. Pauls River. Karte 1881 „ 278
 Vallière, Landschaften zwischen Senegal und Niger 1881 „ 353
 Vohsen, Hart und Keller, Reise durch das Timméné-
 Land 1883 „ 355
 Westlicher Sudan und Oberguinea. Areal und Bevölkerung Ergbd. IX,
 Nr. 41, S. VIII — XI, Nr. 49, S. VIII — XII, Nr. 55, S. VIII —
 XIV, Nr. 62, S. X, 67 — XV, Nr. 69, S. VIII, 53.
 West African Settlements. Areal und Bevölkerung Ergbd. IX, Nr. 41,
 S. 113 — XIV, Nr. 62, S. 88 — XV,
 Nr. 69, S. 53.
 „ „ „ Bildung des Gouvernements Ergbd. IX,
 Nr. 41, S. 110.
 Zweifel und Moustier, Entdeckung der Niger-Quellen 1880 S. 72,
 120, 469.

Oberguinea.

Ashante und Bufo, Reise nach Salaga 1881 S. 190
 Bolser und Knight, Karte von Alt-Calabar 1877 „ 316
 Bonnat, Karte des Ancobra-Flufs 1877 „ 395
 Brackenbury, The Ashanti war 1875 „ 117
 Brétiagnère und Chapor, Exkursionen in Assini 1883 „ 436
 Burdo, Niger et Benue 1880 „ 159
 Dahse, Goldbergbau in Wassa 1879 S. 311 — 1883 „ 34
 Dumaresq, Fahrt auf dem Whemi 1877 „ 40
 Flegel, Expeditionen 1880 S. 359, 438, 469 — 1882 S. 34, 69,
 115, 350, 431 — 1883 S. 35, 232, 355, 388, 436, 464 —
 1884 S. 37, 393, 431, 464.
 „ Städtebilder aus Westafrika 1880 S. 275
 Gold Coast. Blaubuch 1883 „ 388
 „ „ Konstituierung der Kolonie Ergbd. XI, Nr. 49, „ 56
 „ „ Areal und Bevölkerung Ergbd. XIV, Nr. 62, S. 88 —
 XV, Nr. 69, S. 53.
 Hart, Karte des Prah-Flusses 1882 S. 115
 „Henry Venn“. Fahrt des Dampfers auf dem Benuë 1880 S. 72, 360
 Höpfners Tod 1878 S. 241
 Kirby, Reise im Aschanti-Reich 1884 „ 352
 Krause, Riebeckische Niger-Expedition 1884 „ 234
 Laudens Tod 1878 „ 116
 Lonsdale und Graves, Reise über Kumassi nach Salaga 1883 „ 34
 Marche, Expedition zum Niger und Benue 1878 „ 476
 Maser, Reise im NO von Lagos 1873 1875 „ 119
 Mohr und Ramseyer, Reise nach Kumase 1881 1882 „ 315
 v. Rogozinski, Besuch von Assini und Krinjabo 1883 „ 367
 „ „ Aufenthalt in Elmina 1883 „ 372
 Semellé, Benue-Expedition 1878 S. 41, 276 — 1880 „ 319
 Skertchley an der Goldküste 1877 S. 117 — 1879 „ 438
 Steiner, Karte vom östlichen Teil der Goldküste 1883 „ 152
 Bibliographie 1875—79, s. Afrika.
 „ Senegambien und Guinea 1880 S. 201, 324 — 1881
 S. 238, 439 — 1882 S. 198, 398 — 1883 S. 198,
 399 — 1884 S. 158, 398.

7. Äquatorialgebiete.

A. Behm, Livingstones Reisen in Inner-Afrika, 1866 bis
 1873 1875 S. 81, 162
 „ V. L. Camerons Reise quer durch Afrika 1876 S. 121
 Petermann, H. M. Stanleys Reise durch Afrika, 1874—77 1877 „ 466
 Zöpplitz, Stanleys thermobarometrische Beobachtungen
 auf seinem Zuge durch Afrika 1882 „ 94
 Petermanns Geogr. Mitteilungen. Inhaltsverzeichnis 1875—84.

N. Areal und Bevölkerung. Ergbd. IX, Nr. 41, S. VIII — XI, Nr. 49,
 S. VIII — XII, Nr. 55, S. VIII, 53 — XIV, Nr. 62, S. X, 68 —
 XV, Nr. 69, S. VIII, 54.
 Behm, Burton über die Lualaba-Kongo-Frage 1876 S. 114
 Bernardin, L'Afrique centrale 1877 „ 192
 Erforschung Afrikas mit Hilfe von Elefanten 1879 S. 233, 469
 Cameron, Across Africa 1877 „ 114, 312
 Chavanne, Karte von Zentralafrika 1882 S. 37
 Cust, Liste der Stationen in Zentralafrika 1884 „ 432
 Eisenbahnen in Äquatorialafrika 1879 „ 116
 Förster, Uelle-Aruwimi-Frage 1884 „ 394
 Gehre, Europäische Kolonisation in der südl. Hälfte
 des tropischen Afrika 1877 „ 437
 Markham, Vorschlag zu einer englischen Expedition
 nach den Kongo-Quellen 1876 „ 117
 Ravenstein, Übersichtskarte des tropischen Südafrika 1875 „ 118
 Rohlf, Über die Verwendung von Eseln im tropischen
 Afrika 1875 „ 356
 Stanley, Expedition quer durch Afrika 1876 S. 380 — 1877 „ 159,
 435 — 1878 S. 40.
 „ Through the Dark Continent 1878 S. 162, 315
 Stevenson, Wasserstraßen von Inner-Afrika 1883 S. 314
 Wilsmann, Durchkreuzung des Kontinentes 1880 S. 118, 197, 359,
 470 — 1881 S. 191 — 1882 S. 116, 390 — 1883 S. 33, 74,
 117, 227, 465 — 1884 S. 152, 353.
 Bibliographie 1875—79, s. Afrika.
 „ Äquatoriale Gebiete 1880 S. 201, 324 — 1881
 S. 239, 439 — 1882 S. 199, 398 — 1883 S. 198,
 399 — 1884 S. 158, 399.

8. Westäquatorialafrika, Kongobecken.

A. Pechuël-Löschke, Die Palmen an der Westküste von
 Afrika 1878 S. 169
 v. Rogozinski, Expedition nach Kamerun 1883 „ 366
 „ „ Reisen im Kamerun-Gebiete 1884 „ 132
 Soyaux, Nachrichten vom Gabun 1879 „ 344
 Lenz, Reise auf dem Ogowe in Westafrika 1875 „ 121
 Die neuern Forschungen am Ogowe 1878 S. 106, 426
 Lenz, Berichtigungen zur Karte des Ogowe 1878 S. 428
 Wichmann, Das Gebiet zwischen Ogowe und Kongo 1884 „ 300
 Savorgnan de Brazzas Reise auf dem obern Ogowe
 und zu den westl. Zuflüssen des Kongo, 1876—78 1879 „ 103
 v. Koppensfeld in Westafrika, Afrikanische Entdeckungs-
 expedition mit Elefanten 1878 „ 267
 Behm, Die deutsche Afrikanische Expedition 1875 „ 1
 Hanemann, Bemerkungen zur Karte: Die deutsche
 Afrikanische Expedition 1875 „ 6
 Petermann, Die deutsche Afrikanische Expedition und
 ihre Beförderungsmittel 1875 „ 7
 Ansichten von der Loango-Küste, aufgenommen von
 Mitgliedern der deutschen (Gütsfeldtschen) Expedition 1877 „ 107
 Pechuël-Löschke, Das Kulu-Gebiet 1877 „ 10
 Gütsfeldt, Die Grundlagen der Karte von der Loango-
 Küste 1876 „ 41
 Der Untere Kongo 1877 „ 298
 Wichmann, Die Anfänge der Erschließung des Kongo-
 Beckens von Westen her 1882 „ 17
 „ „ Neuere Forschungen im Kongo-Gebiete 1883 S. 177, 200
 „ „ Stanleys Fahrt Kongo aufwärts, 1883 1884 S. 222
 Die Forschungen von B. Capello und R. Ivens im Ge-
 biete des Quanza und Quango 1880 „ 347
 Major Serpa Pintos Reise durch Südafrika 1879 S. 297—
 1881 S. 303
 N. Alexanderson, Aufnahme des Kuanza 1877 „ 316
 Ambriz. Plan 1883 „ 355
 Augouards Reise nach Stanley Pool 1882 S. 24 — 1883 „ 185
 Baptist-Missions-Station am Kongo 1878 S. 117, 197 — 1882 „ 432
 v. Barths Forschungen in Angola, 1876 1877 S. 80 — 1883 „ 221
 Bastian, Loango-Küste, Grenzländer Angolas 1875 „ 316
 Bentleys und Crudgingtons Expedition nach Stanley
 Pool 1881 S. 278 — 1882 „ 21
 Bichet, Reise vom Gabun nach dem Ogowe 1882 1883 S. 186, 195
 Boehr, Loango-Expedition in medizinischer Beziehung 1877 S. 284
 Braconnier, Expedition nach dem Kongo 1880 „ 361

- de Brazza, 1. Ogowe-Expedition 1877 S. 40, 79, 117, 191, 395, 437 — 1878 S. 197, 318, 476 — 1879 S. 32, 73
 „ Forschung im Ogowe-Kongo-Gebiet 1880 S. 73, 119, 439—1881 S. 74, 158—1882 S. 19, 69, 274—1883 S. 178 — 1884 S. 301.
 Buchholz' Reisen in Westafrika 1880 S. 73
 Buchner, Expedition ins Lunda-Reich 1879 S. 159, 191, 312, 467 — 1880 S. 118, 197 — 1881 S. 73, 158, 191 — 1882 S. 116 — 1883 S. 195, 225.
 Burton, Two Trips to Gorilla Land and the cataracts of the Congo 1876 S. 114
 Burton und Selim Agha, Reise am Kongo 1876 „ 114
 Cameron, Karte des Gebietes westlich vom Tanganjika 1876 „ 105
 Capello und Ivens, Expedition in Westafrika 1877 S. 39, 116, 232, 361 — 1878 S. 41, 197, 442 — 1879 S. 33, 191, 434 — 1880 S. 32, 120 — 1883 S. 222
 „ „ „ Reisewerk 1883 „ 73
 „ „ „ Karte des untern Kongo 1884 „ 465
 „ „ „ 2. Expedition in Westafrika 1884 „ 315
 Carvalho, Expedition zum Muata Jamvo 1884 „ 353
 Castro, Reise nach San Salvador, 1845 1881 „ 74
 Chavanne, Karte des Kongo-Gebietes 1884 „ 233
 „ Expedition nach dem Kongo 1884 S. 112, 432
 Comber, Reise im Kamerun-Gebirge 1879 S. 191
 „ Karte der Landschaften um San Salvador 1881 „ 36
 „ Expedition nach dem Kongo 1879 S. 73, 234, 434 — 1882 S. 17, 432 — 1883 S. 112, 184.
 de Compiègne et Marche, Voyage dans le haut Ogooué 1875 S. 118
 v. Danckelman, Soyaux' meteorolog. Beobachtungen am Gabun 1881 S. 400 — 1884 „ 353
 „ Meteorolog. Beobachtungen der Loango-Expedition 1878 „ 443
 „ Klimatologie des Kongo-Gebietes 1884 „ 353
 „ Reisebrief 1883 „ 388
 „ Reisebrief 1877 „ 116
 Eisenbahnen von Loanda nach Ambaca 1875 „ 317
 Essande, Kolonie Gabun, 1874 1883 „ 356
 de Ficalho, Vulgarnamen von Pflanzen in Angola 1884 „ 432
 Friedrichsen, Karte von Westäquatorialafrika 1880 „ 197
 Gillis und Geoffroy, Reise zum Kongo 1882 „ 275
 Gierow, Tagebuch der Schüttschen Reise 1875 S. 317 — 1877 „ 316
 Grandy, Route nach San Salvador 1877 „ 437 — 1882 „ 432
 Grenfell, Karten von Kamerun 1878 „ 73
 Grundemann, Die Erschließung des Kongo-Gebietes 1875 S. 116, 118, 355 — 1876 „ 116
 „ „ Falkenstein, Pechuël-Lösche, Reisewerk 1879 S. 467 — 1882 „ 69
 Guyot und Baudounet nach dem Kongo 1883 S. 232, 464
 Hann, v. Mechows meteorolog. Beobachtungen 1884 S. 233
 Hanssens Kongo-Fahrt 1884 „ 465
 Hemmings, Reise im portugies. Westafrika 1884 „ 432
 Hoffmann, Küste von Oberguinea 1884 „ 432
 Internationale Kongo-Stationen. Karte 1884 „ 112
 Iradier, Reise in die Corisco-Bai 1878 S. 42, 397 — 1880 „ 197
 Ivens, s. Capello.
 Johnston, H. H., Reise am Kongo 1883 S. 464 — 1884 S. 198, 465
 Kasongos Reich. Areal und Bevölkerung Ergbd. XIV, Nr. 62, S. X, 70 — XV, Nr. 69, S. VIII.
 Kiepert, Deutsche Aufnahmen in Angola 1880 S. 439
 „ Bemerkungen über Schütts Aufnahmen 1880 „ 118
 Kongo-Quellen. Vermeintliche Entdeckung 1877 S. 116, 312
 v. Koppenfels in Westafrika 1877 S. 312 — 1878 S. 475
 Lenz, Reise am Ogowe 1875 S. 119 — 1876 S. 116 — 1877 S. 40, 117, 312 — 1878 S. 426 — 1879 S. 32.
 Lima, Erforschung des Cunene 1879 S. 191 — 1881 S. 36
 Lindner, Reise nach dem Kongo 1881 „ 158
 Livingstone Inland Mission am Kongo. Stationen 1881 „ 231
 Loanda. Meteorolog. Beobachtungen, 1879 1883 „ 73
 Loango-Küste. Areal und Bevölkerung Ergbd. XIV, Nr. 62, S. X, 69 — XV, Nr. 69, S. VIII.
 Lonsdale, Goldsmid und Morgan im Kongo-Gebiete 1883 „ 355
 Lux, Von Loanda nach Kimbundu 1879 „ 467
 Marche, Reisen am Ogowe 1878 S. 42 — 1879 „ 312
 Marutse-Mambunda-Reich. Areal und Bevölkerung Ergbd. XIV, Nr. 62, S. X, 70 — XV, Nr. 69, S. VIII.
 McCall, Reisen im Kongo-Gebiet 1882 S. 18
 Earl of Mayo, Reise im Cunene-Gebiet 1883 S. 153, 356
 v. Mechow, Quango-Fahrt, 1880—81 1878 S. 398 — 1879 S. 191 — 1880 S. 469 — 1883 S. 223.
 Mizon, Reise von Franceville nach Mayumbe 1884 S. 112, 303
 Mohr, Expedition im südl. Kongo-Gebiet 1877 „ 39, 80
 Monteiro, Angola and the River Congo 1876 S. 117
 Muata-Yamvos-Reich. Areal und Bevölkerung Ergbd. XIV, Nr. 62, S. X, 69 — XV, Nr. 69, S. VIII.
 Pechuël-Lösche, Die Loango-Expedition, Bd. III 1882 S. 69
 Petit, Forschungen am Tschiloango, 1882 1883 „ 185
 Portugiesisch Westafrika. Areal und Bevölkerung Ergbd. XI, Nr. 49, S. 62 — XII, Nr. 55, S. VIII — XIV, Nr. 62, S. 70 — XV, Nr. 69, S. VIII, 54.
 Pogge, Reise nach Lunda 1877 S. 39, 312 — 1880 S. 74 — 1883 S. 220.
 Pogge, Expedition nach Mukenge und Nyangwe 1880 S. 118, 197, 359, 470 — 1881 S. 191 — 1882 S. 116, 390 — 1883 S. 33, 74, 117, 227, 232 — 1884 S. 231, 353.
 Ravenstein, Sketch map of the Cunene Basin 1882 „ 68
 „ Karte von Westäquatorialafrika 1884 „ 112
 Reichenow, Kolonie Kamerun 1884 „ 465
 Ribeiro, Reise von Noki nach San Salvador 1883 „ 35
 v. Rogozinski, Expedition nach dem Kamerun-Gebiet 1882 S. 36 — 1883 S. 73, 313
 Ross, Die Gegenden am Kamerun 1877 S. 437
 Schulze, Expedition in das südl. Kongo-Gebiet 1884 „ 353
 Schütt, Reise im südlichen Kongo-Becken 1877 S. 437 — 1878 S. 197, 475 — 1879 S. 32, 159, 312, 466 — 1880 S. 118, 276 — 1882 S. 34, 116, 275 — 1883 S. 225.
 Serpa Pinto, Wanderung quer durch Afrika 1878 S. 197, 442 — 1879 S. 33, 159, 234, 435 — 1881 S. 191.
 Soyaux, Aus Westafrika 1879 S. 400
 „ Am Gabun 1878 „ 318
 Stanley, Thätigkeit am Kongo 1879 S. 159, 233, 312, 399 — 1880 S. 119, 361 — 1881 S. 278 — 1882 S. 17, 24 — 1883 S. 35, 182, 464 — 1884 S. 353.
 Tritton, Baptistenmission am Kongo 1884 S. 465
 Tomczek, Exkursion zum Balombi-ba-M'bu 1884 „ 138
 Tomczeks Tod 1884 „ 314
 Walker, Skertchley on the Ogowe 1876 „ 120
 Wauters, Le Congo et les Portugais 1883 „ 313
 Woermann, Plantagenbau in Kamerun 1884 „ 393

9. Galla- und Somali-Länder.

- A. Haggemacher, Reise im Somali-Lande, 1874 Ergbd. X, Nr. 47
 Hârâr Ergbd. X, Nr. 47, S. 43
 Menges', Ausflug in das Somali-Land 1884 „ 401
 Zöppritz, Menges' meteorologische Beobachtungen und Höhenmessungen im Somali-Land 1884 „ 411
 N. Areal und Bevölkerung Ergbd. XIV, Nr. 62, S. X, 68 — XV, Nr. 69, S. VIII.
 Ortsbevölkerung Ergbd. XV, Nr. 69, S. 133
 Aubry und Hamon Reisen nach Schoa 1883 „ 120
 Brémond, Expedition nach Schoa 1883 „ 233
 Cecchi, Befreiung aus der Gefangenschaft der Gallas 1881 „ 158
 „ Karte der Länder im W und SW von Schoa 1882 „ 315
 Chiarini, Letzte Briefe 1882 „ 70
 Graves, Die Midjerten-Somalis 1880 „ 319
 „ Schilderung des Kap Guardafui 1881 „ 309
 Giuletta, Reise von Zeila nach Harrar 1881 „ 354
 Harar. Besitzergreifung durch Ägypten Ergbd. XI, Nr. 49, „ 55
 Hildebrandt, Reise zu dem Wer-Singelli-Somali 1876 „ 116
 Italienische Expedition nach Schoa 1877 S. 39, 157, 231, 395, 437 — 1878 S. 41, 116, 162, 277 — 1879 S. 32, 312, 399, 434 — 1880 S. 157, 272, 318, 470 — 1881 S. 278, 474 — 1882 S. 71 — 1883 S. 233 — 1884 S. 394.
 James und Philips, Reise ins Somali-Land 1884 S. 466
 Manzoni, Reise in die Somali-Länder 1879 „ 233
 Maraini, Antinoris Expedition nach Schoa 1875 „ 318
 Matteucci, Neue Expedition nach Schoa 1878 „ 442
 Menges, Reisen ins Somali-Land 1884 S. 151, 466
 Moktar, Aufzeichnungen über Harrar &c. 1877 S. 311
 „ Die Gadibursi-Somali 1881 „ 191
 Obock. Plan 1878 „ 398

Pinchard, Angebliche Reise zu den Arussi . . . 1881 S. 396 —
1882 S. 35
Paulitschke, Erforschung der Adäl-Länder; von Har-
deggers Expedition 1884 „ 273
Ravenstein, Somal- und Galla-Länder 1884 „ 273
Regazzi, Chef der italienischen Station in Schoa 1884 „ 394
Révoil an der Somali-Küste 1879 S. 465 — 1880 S. 319 — 1881
S. 396 — 1882 S. 351, 432 — 1883 S. 312 — 1884 S. 37, 152
Somali-Küste. Englische Besetzung 1884 S. 466
Soleillet, Franz. Handelsstation in Obock 1882 „ 71
„ Reise nach Kaffa 1883 S. 118, 312 — 1884 „ 466
Stecker, Reise in den Galla-Ländern 1883 S. 118, 312, 356
Tadschurra. Franz. Besetzung 1884 S. 466

10. Ostäquatorialafrika, Seengebiet.

A. Die jüngsten Forschungen im Seengebiet des äquato-
rialen Ostafrika, von Young, Gessi, Stanley, 1874/6 1876 S. 373
Behm, H. M. Stanleys Erforschung des Victoria-
Nyansa 1875 S. 455 — 1876 S. 36
Eindrücke einer Reise nach England auf Zentralafrikaner 1882 „ 60
Hann, Klima am Victoria-Nyansa. Nach den meteorolo-
gischen Beobachtungen von Dr. Emin-Bei
und Rev. Wilson zu Rubaga in Uganda 1879 „ 64
„ Zum Klima von Rubaga 1880 „ 143
„ Einige Resultate neuer meteorologischer und
hypsometrischer Beobachtungen im äquatorialen
Ostafrika 1880 „ 373
Denhardt's Ostafrikanisches Forschungsunternehmen 1877 „ 33
Denhardt, Erkundigungen im äquatorialen Ostafrika 1881 S. 11, 130
Die ostafrikanischen Unternehmungen der Internationalen
Association 1880 S. 304
Die Elton-Cotterillsche Reise vom Nyassa-See bis Ugogo 1878 „ 338
N. „African Exploration Fund“ der R. Geogr. Soc. . 1877 S. 312, 437
Baur, Route von Bagamoyo nach Nguru 1882 S. 433
Beardall, Aufnahme des Lufji 1882 „ 36
Becker, Projektirte Expedition quer durch Afrika . 1884 „ 432
Bloyet, Französische Station in Condoa 1880 S. 119, 272 — 1881
S. 278 — 1882 S. 432.
Burdo, Expedition nach Tabora 1880 S. 309, 470 — 1881 S. 73
Burton, Stanleys Erforschung des Victoria-Nyansa . 1876 „ 114
Buxton, Fahrstraße von Dar-es-Salaam 1879 „ 115
Cambier, Route nach dem Tanganika 1880 S. 119, 305
Positionsbestimmung von Karema 1881 S. 278
Cameron, Reise von Unjanjembe nach Ujiji 1875 „ 316
„ Aufnahme des Tanganjika 1875 „ 187
Carter und Cadenhead, Elefantenkarawane nach Karema 1880 „ 306,
360 — 1881 „ 73
Cazembe-Land. Areal und Bevölkerung Ergbd. XII, Nr. 55,
S. VIII, 57.
Craven, Zoologische Reise nach dem Tanganjika 1877 S. 311 —
1878 S. 42, 116.
Debaize, Expedition 1878 S. 162, 241, 442 — 1879 S. 233, 313 —
1880 S. 74, 119.
v. d. Decken, Reisen in Ostafrika, 3. Bd. 1880 S. 30
Denhardt am Tana 1877 S. 39 — 1878 S. 73, 197, 317 — 1879
S. 115 — 1880 S. 74 — 1884 S. 314.
Deutsche Ostafrikanische Expedition 1879 S. 159, 191 — 1880
S. 119, 197, 359, 440 — 1881 S. 73, 158 — 1884 S. 152, 353
Dixon, Mikandani Bay 1875 S. 118
Drummond, Reise zum Schirwa-See 1884 „ 73
Elton, Route zwischen Dar-es-Salam und Kiloa 1875 „ 316
„ Reise nördlich vom Nyassa 1877 S. 311 — 1878 „ 42,
74, 117, 162, 198.
Elton-Cotterill, Reisewerk 1879 „ 191
Farler, Usambara 1879 „ 115
„ und Wakefield, Erkundigungen im Massai-Lande 1883 „ 74
Fischer, Das Wapokomo-Land und seine Bewohner . 1879 „ 434
„ Reise ins Masai-Land 1882 S. 432 — 1883 S. 436, 465 —
1884 S. 232
George, Höhe des Victoria Nyansa 1875 „ 466
Giraud, Reise zum Bangweolo 1882 S. 350 — 1884 S. 152,
232, 466.
Gissing, Ausflug nach den Kasigao-Bergen 1884 S. 431

Henderson, Mission auf dem Hochland von Magomero 1877 S. 79
Hildebrandt, Ostafrikanische Reisen 1877 S. 39, 79 — 1878 S. 41,
116 — 1879 S. 32, 115, 399 — 1880 S. 73.
Hore, Erforschung des Lukuga 1880 S. 74
„ Erdstöße in Udschidschi 1881 „ 114
„ Karte des Tanganjika 1882 „ 72
Internationale Expeditionen 1877 S. 39, 191, 231, 312, 396 —
1878 S. 162, 197, 240, 442, 475 — 1879 S. 32, 159, 399 —
1880 S. 74, 119, 157, 360, 440, 473 — 1881 S. 73, 158, 396
Johnson, Aufnahmen im Osten des Nyassa 1882 S. 73, 351 —
1884 S. 394.
Johnston, H. H., Expedition zum Kilima-Ndscharo 1884 S. 73,
152, 394.
„ K., Expedition nach dem Nyassa 1878 S. 317, 442 —
1879 S. 313.
Kaiser, Routen der deutschen Ostafrikanischen Expedition 1882
S. 351 — 1883 S. 270.
Katholische Mission in Ostafrika 1878 S. 241 — 1879 S. 313,
434 — 1881 S. 278 — 1884 S. 353.
„ „ Karte 1880 S. 196
Kiepert, Karte des untern Zambesi und Schire 1883 „ 465
Last, Die Masai 1883 „ 436
Laws, Reise im W des Nyassa-Sees 1879 „ 233
Livingstonia, the new mission field 1875 „ 318
Macdonald, Africana, The Heart of Heathen Africa . 1883 „ 271
Mackay, Anlage einer Fahrstraße nach Mpwapwa 1878 „ 42
„ Aufnahme des Jordan Nullah 1884 „ 152
Mackinnon, Fahrstraße nach dem Nyassa-See 1878 „ 42
Maes' und Crespels Tod 1878 „ 162
Maples, Reisen im S des Rovuma 1882 „ 116
Marno in Ostafrika 1877 S. 437 — 1878 S. 241, 277
Mathews, Milit. Expedition gegen Mirambo 1881 S. 73
Moçambique. Geogr. Gesellsch. 1881 S. 354, 474
Moir, Reisen am Nyassa 1880 „ 119, 197
Mullens' Expedition nach dem Tanganjika 1879 „ 233, 399
New, Reise von Pangani nach Mombasa 1875 S. 319
Nyassa. Handels-Dampfer 1877 „ 39
„ Nachrichten von der Englischen Mission 1876 „ 271
O'Neill, Reisen zwischen Moçambique und Nyassa 1882 S. 73, 191,
432 — 1883 S. 73, 195, 356, 436 — 1884 S. 37, 153, 466.
Pearson, Position von Rubaga 1881 S. 472
Price, Ochsenwagen in Ostafrika 1877 „ 40
„ und Baxter, Reise nach Uhehe 1884 „ 273
Portugies. Ostafrika. Areal und Bevölkerung Ergbd. XI, Nr. 49,
S. 62 — XII, Nr. 55, S. VIII, 54 — XIV, Nr. 62, S. 70 —
XV, Nr. 69, S. VIII, 54.
Raffray, Reise im Wanika-Lande 1876 S. 118
Ramaeckers, Expedition nach Karema 1880 „ 310
Ravenstein, Karte von Ostäquatorialafrika 1880 S. 473 — 1881
S. 191, 309 — 1882 S. 68, 351 — 1884 S. 72.
„ Stanleys Erforschung des Victoria Nyansa 1876 S. 118
Roscher, Route nach dem Nyassa 1875 „ 88
Rutenberg in Quilimane 1877 „ 362
Schneider, P. Horners Reise von Bagamoyo nach Ukami 1877 „ 160
Sergère, Expedition nach Tabora 1880 „ 272
Serpa Pinto, Expedition nach dem obern Kongo 1884 „ 432
Smith, Reise nach dem Victoria-Nyansa 1877 S. 191 — 1878 „ 41,
116, 197, 277, 397.
Stationen zwischen der Zanzibar-Küste und Tanganjika 1880 „ 272
Stevenson, Handelsweg von Kiloa nach dem Südende
des Tanganjika 1877 „ 160
Stewart, Aufnahmen am Nyassa 1879 S. 233 — 1884 „ 37
„ Reise vom Nyassa zum Tanganjika 1880 S. 32, 119, 158,
197, 319.
Stokes, Reise von Mombas nach Mamboia 1884 S. 354
Tanganjika. Englische Mission 1877 S. 39, 116, 191, 311, 361 —
1879 S. 32, 233, 399 — 1880 S. 32, 74, 119,
197, 473.
„ Dampfer „Good News“ . 1883 S. 195 — 1884 S. 152
„ Höhe 1880 „ 197
Thomson, Expedition zum Nyassa und Tanganjika . 1880 „ 32,
119, 158, 319, 440 — 1881 S. 35, 356.
„ Geolog. Forschungen am Rovuma 1882 „ 116
„ Reise ins Massai-Land 1882 S. 315 — 1883 S. 74, 233,
436, 465 — 1884 S. 273, 314.

- Uganda. Englische Mission 1878 S. 41, 116, 197, 397 — 1878 S. 42 — 1879 S. 115, 159, 434, 465 — 1880 S. 73, 157, 472 — 1884 S. 37.
 „ Meteorologische Beobachtungen 1879 „ 465
 Wilson und Felkin, Uganda and the Egyptian Soudan 1882 „ 192
 Wauters, Sur les bords du Tanganika 1882 „ 36
 Young, Umschiffung des Nyassa 1876 S. 374 — 1877 „ 115
- II. Südafrika.
- A. Haevernick, Geologische Skizze von Südostafrika 1884 S. 441
 Dr. E. Holub, Reise in Südafrika 1876 „ 172
 Nagel, Die nördlichen Goldfelder des Matabili-Landes 1882 „ 342
 Wichmann, Die Erforschung des Gasas-Landes durch St. Vincent Erskine 1882 „ 50
 Ost-Griqua-Land und Pondo-Land 1881 „ 211
 Herero-Land. Land und Leute 1878 „ 306
 N. Ameler, Ookiep in Klein Namaqualand 1879 „ 73
 Anderson, Areal und Bevölkerung von Südafrika. 1880 „ 32
 „ Reisen in Südafrika 1884 „ 73
 Aschenborn, Aufnahme von Angra Pequena-Bai 1884 „ 273
 Bailie, Reise vom Vaal nach Gubuluwayo 1879 „ 438
 Baines, The Gold Regions of South Eastern Africa 1877 „ 232
 Bergdamras, Notizen über das Volk 1877 „ 396
 Berthoud, Kartenskizze des Spelonken-Gebirges 1881 „ 114
 Böhm und Bernsmann im nördl. Herero-Land 1878 „ 118
 Britisch-Südafrika. Areal und Bevölkerung Ergbd. IX, Nr. 41, S. VIII, 113 — XI, Nr. 49, S. VIII, 63 — XII, Nr. 55, S. VIII, 57 — XIV, Nr. 62, S. X, 71 — XV, Nr. 69, S. VIII, 58.
 Britisch-Südafrika. Ortsbevölkerung . Ergbd. XII, Nr. 55, S. 107
 Büttner, Das Hinterland von Walflisch-Bai 1884 „ 352
 Cachet, Kaart van Zuid-Afrika 1883 „ 314
 Cardozo, Reise von Inhambane nach Sofala 1883 „ 314
 Clark, Transvaal and Bechuanaland 1883 „ 356
 Cohen, Reise von Lydenburg nach Delagoa-Bai 1876 „ 115
 „ Südafrikanische Diamantenfelder 1883 „ 314
 Colley und Grant, Karte von Kaffraria 1878 „ 74
 Crawford, Das Neves' Itinerario 1878 „ 476
 Damara- und Nama-Land. Areal und Bevölkerung Ergbd. XII, Nr. 55, S. VIII, 55 — XIV, Nr. 62, S. 71.
 „ „ „ „ Britisch-. Ergbd. XII, Nr. 55, S. 55
 „ „ „ „ Wiederherstellung der Unabhängigkeit Ergbd. XV, Nr. 69, S. 54.
- v. Danckelman, Meteorolog. Beobachtungen im Damara-Lande 1884 S. 233
 Delagoa-Bai. Mc Mahons Schiedsrichterspruch Ergbd. XI, Nr. 49, S. 56.
 Depelchin, Reise nach dem Zambesi 1879 S. 435
 van Deventer, La Hollande et la Baie Delagoa 1883 „ 153
 Dufour, Forschungen im Amboella-Lande 1883 „ 313
 Duparquet im Ovampo-Land 1880 S. 32, 276, 361, 439.
 Erskine, Reisen im Gaza-Lande 1875 S. 317 — 1878 S. 242 — 1879 S. 438.
 Fingoland britisch Ergbd. XI, Nr. 49, S. 57
 Galekaland britisch „ XII, „ 55, „ 56
 Fynney, Geogr. Verhältnisse von Transvaal 1879 „ 438
 Gillmore, Great Thirst Land 1878 „ 242
 Goosen, Republik 1884 S. 315, 433, 466
 Hahn, D., Karte des Weinbaues der Kapkolonie 1882 S. 351
 „ Th., Karte von Groß-Namaqua- und Damara-Land 1882 „ 351
 Hall, Map of Southern Africa &c. 1877 „ 313
 Holub, Reisen in Südafrika 1875 S. 317 — 1877 S. 116, 396 — 1878 S. 442 — 1879 S. 313, 361 — 1880 S. 276 — 1881 S. 36, 74.
 Hope, Reise durch Transvaal nach der Delagoa-Bai 1875 S. 317
 Jeppe, Bücher und Karten über Transvaal 1877 S. 160, 438 — 1878 S. 242, 280 — 1879 S. 234 — 1881 S. 158.
 Jones, Geologie von Südafrika 1884 S. 441
 Kaffraria. Areal und Bevölkerung Ergbd. IX, Nr. 41, S. 113 — XI, Nr. 49, S. 63.
 „ Annexion durch Großbritannien 1878 S. 74
 Kapkolonie. Übersichtskarte 1875 „ 120
 „ Kartographie auf der Pariser Weltausstellung 1878 „ 249
- Kapkolonie. Seefischerei Ergbd. XIII, Nr. 60, S. 72
 Katholische Zambesi-Mission. Karte 1882 „ 277
 Kuss, Karte der Paiva d'Andradaschen Expedition 1882 „ 432
 „ Geolog. Skizze des untern Zambesi 1884 „ 233
 Laws, Positionsbestimmung von Gubuluwayo 1880 „ 277
 Limpopo. Aufnahmen in der Mündung 1882 „ 116
 Lüderitz, Bemerkungen über Angra-Pequena-Bai 1884 S. 351, 393
 Mackenzie, Betschuanen-Land 1884 S. 199
 Matebele-Land. Areal und Bevölkerung Ergbd. XIV, Nr. 62, S. X, 71 — XV, Nr. 69, S. VIII.
 Merensky, Karte der Südafrikanischen Republik 1876 S. 117 — 1881 S. 191 — 1884 S. 153.
 Mohr, Nach den Victoria-Fällen des Zambesi 1875 S. 318
 Morton, South African Diamond Fields &c. 1877 „ 362
 Nagel, Angebliche Reise in das Matabili-Land 1882 „ 390
 Neue Republik im Sulu-Land 1884 S. 433, 466
 Norris-Newman, With the Boers in the Transvaal 1882 S. 277
 North, Kohlenlager der Kolonie Natal 1883 „ 153
 Oates, Matabele-Land 1882 „ 73
 Olpp, Angra-Pequena und Groß-Namaland 1884 „ 393
 Oranje-Vrijstaat. Areal und Bevölkerung Ergbd. IX, Nr. 41, S. VIII — XI, Nr. 49, S. VIII — XII, Nr. 55, S. VIII — XIV, Nr. 62, S. X, 71 — XV, Nr. 69, S. VIII, 62.
 Oranje Vrijstaat. Ortsbevölkerung . Ergbd. XV, Nr. 69, S. 133
 „ Annexion von Thaba Nschu 1884 „ 434
 Ostgriqualand britisch Ergbd. IX, Nr. 41, „ 111
 Ovamboland. Bevölkerung „ XII, „ 55, „ 55
 Pacheco, Reise von Tete nach Zumbo 1884 „ 112
 Paiva d'Andrada am untern Sambesi 1879 S. 234, 434 — 1882 S. 276, 315, 432.
 Palgrave im Herero-Land 1877 S. 232 — 1878 S. 74
 Patterson, Bamangwato-Land 1879 „ 191
 Peace, Handbuch von Natal 1884 „ 199
 Phipson-Wybrants, Expedition nach dem Sabi 1880 S. 361 — 1881 S. 231 — 1883 S. 232.
 Pondo-Land britisch 1879 S. 33. Ergbd. XIV, Nr. 62, S. 71
 Renevier, Renseignements sur le Sud de l'Afrique 1875 „ 319
 Rohlfis, Angra-Pequena 1884 „ 351
 Roorda-Smit, Geologische Skizze von Transvaal 1882 „ 277
 Russell, Das Recht der Südafrikanischen Republiken 1877 „ 160
 Sampson, Reise durch das Pondo-Land 1883 „ 74
 Schwalbach, Expedition zum Nharrime-See 1882 „ 116
 Selous, Reise nach dem mittlern Sambesi 1881 S. 191 — 1882 S. 73 — 1883 S. 195, 232, 465.
 Serpa Pinto, Wasserscheide des Ngami-Sees und Limpopo 1881 S. 36
 Silver's Handbooks 1875 S. 320 — 1877 „ 438
 Spillmann, Vom Kap zum Sambesi 1882 „ 277
 Stanford's map of Zulu-Land 1879 „ 191
 Stella-Land und Goschen. Republiken 1884 S. 315, 433, 466
 Südafrika. Neue Aufnahmen 1875 S. 193
 Swasi-Land. Areal und Bevölkerung Ergbd. XV, Nr. 69, S. VIII, 57
 Sulu- und Tonga-Land. Areal und Bevölkerung Ergbd. XII, Nr. 55, S. 55 — XIV, Nr. 62, S. X, 71 — XV, Nr. 69, S. 57.
 Telegraphische Verbindung mit Südafrika 1879 S. 116
 Transvaal. Areal und Bevölkerung Ergbd. IX, Nr. 41, S. VIII — XI, Nr. 49, S. VIII, 63 — XII, Nr. 55, S. VIII — XV, Nr. 69, S. VIII, 61.
 Transvaal annektiert durch Großbritannien 1877 S. 232 — Ergbd. XII, Nr. 55, S. 56.
 „ Wiederherstellung der Unabhängigkeit Ergbd. XV, Nr. 69, S. 59.
 „ Eisenbahn nach Delagoa-Bai 1877 S. 116 — 1878 S. 476 — 1881 S. 73.
 „ Goldfelder 1875 S. 193 — 1882 S. 390
 „ Karten vom Kriegsschauplatz 1881 „ 158
 „ Telegraphennetz 1880 „ 32
 „ Neue Westgrenze 1884 „ 466
 Trekboers. Zug durch die Kalahari 1882 „ 391
 Tromp, Erinnerungen aus Südafrika 1879 „ 313
 Turner, Übersichtskarte von Holubs Reisen 1880 „ 277
 Walflisch-Bai der Kapkolonie annektiert Ergbd. XIV, Nr. 62, „ 71
 Wangemann, Südafrika und seine Bewohner 1882 „ 154
 Warren, Reise von Lydenburg nach der Delagoa-Bai 1879 „ 438
 „ und Harrel, Betschuanenland 1883 „ 356

- Wauters, Monographie über den Zambesi . . . 1879 S. 435
 Westgriqualand der Kapkolonie einverleibt Ergbd. XII, Nr. 55,
 S. 57 — XV, Nr. 69, S. 57.
 Bibliographie 1875—79, s. Afrika.
 „ Südafrika 1880 S. 202, 324 — 1881 S. 240, 439 —
 1882 S. 199, 399 — 1883 S. 199, 400 — 1884
 S. 159, 400.

12. Afrikanische Inseln.

- A.** Balfour, Forschungen auf der Insel Sokotra, 1880 . . . 1881 S. 292
 Behm, Die Insel Rodriguez . . . 1880 „ 285
 Greeff, Die Insel São Thomé . . . 1884 „ 121
N. Afrikanische Inseln im Atlantischen Ozean. Areal und Bevölkerung
 Ergbd. IX, Nr. 41, S. 115 — XI, Nr. 49, S. VIII, 65, 116 —
 XII, Nr. 55, S. 60 — XIV, Nr. 62, S. 72 — XV, Nr. 69,
 S. VIII, 62.
 Afrikanische Inseln im Indischen Ozean. Areal und Bevölkerung
 Ergbd. IX, Nr. 41, S. 115 — XI, Nr. 49, S. VIII, 65 — XII,
 Nr. 55, S. 60 — XIV, Nr. 62, S. 72, 132 — XV, Nr. 69,
 S. VIII, 62.
 Admiralitätskarten Afrikanischer Inseln . . . 1880 S. 33
 Aldabra-Insel. Norwegische Kolonisten . . . 1879 S. 361, 400
 Balfour, Forschungen auf Sokotra . . . 1880 S. 157
 v. Barth, Kap Verdesche Inseln . . . 1878 „ 475
 Comoro-Inseln. Englische Seekarte . . . 1880 „ 33
 Doelter, Kap Verden . . . 1883 S. 72 — 1884 „ 36
 v. Drasche, Geologie der Maskarenen. . . 1877 „ 396
 Greeff und Gasser, Reise nach San Thomé . . . 1879 „ 469
 Hoskiaer, Sokotra . . . 1877 „ 311

- Jourdain, Vortrag über Mauritius . . . 1882 S. 277
 Mauritius und Rodriguez. Seefischerei Ergbd. XIII, Nr. 60, „ 73
 Réunion. Ortsbevölkerung Ergbd. XV, Nr. 69, S. 133 — XIV,
 Nr. 62, S. 116.
 Ribeiro, A Provincia de S. Thomé &c. . . 1879 S. 33
 Rodriguez. Statistische Nachrichten über die Insel . . . 1880 „ 361
 San Nicolau. Monographie über die Insel . . . 1883 „ 73
 St. Helena und Ascension. Seefischerei Ergbd. XIII, Nr. 60, „ 74
 Schweinfurth, Reise nach Sokotra . . . 1881 „ 157
 Sokotra. Plan zur Erforschung . . . 1878 „ 398
 „ Sicherung gegen nicht-britische Besitzergreifung Ergbd. XI,
 Nr. 49, S. 56.
 Succi, Reise nach den Comoren . . . 1882 S. 277
 Taschenberg, Riebeck's zoologische Sammlung aus Sokotra 1883 „ 356
 Madagaskar. Areal und Bevölkerung Ergbd. XI, Nr. 49, S. 65 —
 XIV, Nr. 62, S. X — XV, Nr. 69, S. VIII, 62.
 Cowan, Provinzen im südl. und zentral. Madagaskar 1882 S. 37, 432
 Granddier, Carte de la province d'Imerina 1881 S. 74 — 1883 S. 436
 Hildebrandt, Reise in Madagaskar . . . 1880 S. 441 — 1881 „ 309
 Kurze, Walens und Nilsens Reise in SO-Madagaskar 1883 „ 233
 Missionare. Reiseberichte aus Madagaskar . . . 1877 „ 161
 Mullens, Missionar-Reisen in Madagaskar 1875 S. 319 — 1877
 S. 160 — 1878 S. 280.
 Rutenberg, Reisen in Madagaskar 1878 S. 317 — 1880 S. 473
 Shufeldt, Reise durch Madagaskar . . . 1884 „ 466
 Sibree, Madagaskar . . . 1881 „ 232
 Bibliographie 1875—79, s. Afrika.
 „ Afrikanische Inseln 1880 S. 202, 324 — 1881
 S. 240, 440 — 1882 S. 200, 399 — 1883 S. 199,
 400 — 1884 S. 159, 400.

IV. AUSTRALIEN UND INSELN DES GROSSEN OZEANS.

Abkürzungen: A.: Aufsätze; N.: Notizen, einschließlich der Monatsberichte (Jahrg. 1877—84), der Notizen und Litteraturnachweise (Jahrg. 1875 u. 76), sowie kleinerer Mitteilungen in den Aufsätzen.

1. Australien und Inseln im Ganzen.

- N.** Australien und Polynesien. Areal und Bevölkerung Ergbd. IX, Nr. 41,
 S. VIII — XI, Nr. 49, S. VIII — XII, Nr. 55, S. VIII —
 XIV, Nr. 62, S. X — XV, Nr. 69, S. VIII.
 Städte mit mehr als 100 000 Einwohnern Ergbd. XI, Nr. 49, S. 109
 „ „ „ 50 000 „ XIV, „ 62, „ 120
 Crawford, Travel in New Zealand and Australia . . . 1880 „ 277
 Jung, Australien und Neuseeland . . . 1879 „ 313
 „ Weltteil Australien . . . 1883 S. 36, 234
 Bibliographie 1875 S. 156, 356 — 1876 S. 156, 399 — 1877
 S. 319, 474 — 1878 S. 83, 123, 202, 283, 324, 363 — 1879
 S. 120, 470 — 1880 S. 401 — 1881 S. 312, 440 — 1882
 S. 400 — 1883 S. 200, 437 — 1884 S. 160.

2. Festland, Reisen durchs Innere.

- A.** v. Mueller, Allgemeine Bemerkungen über die Flora
 von Australien . . . 1883 S. 249
 Das Schicksal der Leichhardt'schen Expedition in
 Australien. Neue Aufschlüsse und Erhebungen . . . 1880 „ 263
 Behm, Neueste Reisen in Australien . . . 1875 „ 409
 Neueste Forschungsreisen in Australien . . . 1880 „ 228
 Forrest, Alex., Expedition durch NW-Australien, 1879 1881 „ 121
 „ John, Reise durch die Westhälfte von Austr-
 lien, 1874 . . . 1875 „ 31
 Giles, Reise durch Westaustralien . . . 1876 S. 177, 254
 Giles, Thomas Elders Expedition durch Inner-Australien,
 von Perth über den Murchison im W bis zum Neales
 im O, 13. Januar bis 23. August 1876 . . . 1877 S. 205
N. Australien. Areal und Bevölkerung Ergbd. IX, Nr. 41, S. VIII,
 107 — XI, Nr. 49, S. VIII, 57 — XII, Nr. 55, S. VIII, 44 —
 XIV, Nr. 62, S. X, 45 — XV, Nr. 69, S. VIII, 47.
 Kritik der offiziellen Arealangaben Ergbd. XI, Nr. 49, S. 51 —
 XII, Nr. 55, S. 44.
 Kartographie auf der Weltausstellung in Paris 1878 . . . 1878 S. 449
 Ausstellung auf dem Intern. Kongress in Venedig 1881 1881 „ 462
 Abbey, Periodicity of the Freshwater Lakes of Australia 1876 „ 399

Petermanns Geogr. Mitteilungen. Inhaltsverzeichnis 1875—84.

- Barclay, Expedition in Zentralaustralien 1878 S. 74 — 1879 S. 159,
 235 — 1880 S. 34, 229.
 Boyd, Reise in Zentralaustralien . . . 1880 „ 320
 Clarke, Ähnlichkeit der australischen und Bantu-
 Sprachen . . . 1880 „ 441
 Coates, Rekognoszierungen in den Warburton-Ranges 1880 „ 34
 Cox, Von Burketown nach Port Darwin . . . 1875 „ 37
 Edelmetallproduktion von Australien . . . Ergbd. XIII, Nr. 57, „ 100
 Favene, »Queenslander«-Expedition nach Port Darwin 1878 S. 398 —
 1879 S. 117, 235, 400.
 Flint, Erkundigungen über die Leichhardt'sche Expedition 1882 S. 351
 Forrest, A., Expedition in NW-Australien, 1879 . . . 1879 „ 117,
 314, 435 — 1880 S. 33, 74, 320, 474.
 „ J., Reise durch Westaustralien, 1874. 1875 S. 356, 409
 Fritz, Verbreitung des Hagels in Australien . . . 1876 S. 372
 Gerland, Aussterben der Eingebornen Australiens . . . 1881 „ 354
 Giles, Geogr. travels in Central Australia, 1872—74 1875 „ 356
 „ Zweite Durchkreuzung von Westaustralien 1877 S. 40, 118
 „ Projekt. Leichhardt-Expedition . . . 1881 S. 278
 Hann, Meteorologische Beobachtungen am Überland-
 Telegraphen . . . 1877 „ 438
 Hayter, Australasian Statistics . . . 1877 „ 161
 Kamele. Verwendung zu Reisezwecken in Australien 1875 „ 422
 Leichhardt's Expedition. Nachforschungen 1880 S. 320 — 1881
 S. 36, 159, 232, 278, 355 — 1882 S. 37, 351.
 Mills, Reise quer durch Westaustralien . . . 1884 S. 153
 Morrison, Fußreise durch Australien . . . 1883 „ 357
 v. Mueller, Select Plants . . . 1877 „ 192
 „ Mallee- und Mulga-Scrub . . . 1880 „ 236
 „ Giles' projektierte Expedition . . . 1879 „ 117
 „ Urteil über Skuthorpe . . . 1882 „ 37
 „ Aufgabe geogr. Forschungen in Australien 1884 „ 274
 Murray-Fluß. Beschreibung . . . 1877 „ 362
 Neumayer, Leichhardt's Expedition 1880 S. 320 — 1881 S. 159, 355
 Oberländers Australien . . . 1880 S. 35
 Polek, Australien. Ein Natur- und Kulturbild . . . 1875 „ 357
 »Queenslander«-Expedition 1878 S. 398 — 1879 S. 117, 235, 400
 Quer durch Australien eine Viehherde getrieben . . . 1880 S. 160

38 Festland, Reisen durchs Innere, Queensland, Neusüdwest, Victoria, Süd-, West-, und Nordaustralien &c.

Seelhorst, Australien in den Weltausstellungsjahren . 1882 S. 433
 Skene, Karte von Continental Australia . 1880 „ 34
 „ Arealberechnung für Australien Ergbd. XV, Nr. 69, „ VI
 Skuthorpe, Auffindung von Leichhardts Tagebuch . 1881 „ 159,
 232, 278 — 1882 S. 37, 351.
 Todd, Meteorologische Beobachtungen auf den Stationen
 des Überland-Telegraphen . 1877 „ 438
 „ Schicksal der Leichhardtschen Expedition . 1881 „ 36
 Torrens-See. Höhenlage über dem Spencer-Golf . 1882 „ 433
 Warburton, Journey across the Western interior 1875 S. 157, 357
 Watson, Vorstudien zur transkontinentalen Eisenbahn 1881 S. 355
 Winnecke, Expeditionen in Zentralaustralien 1879 S. 159, 235 —
 1880 S. 34, 230 — 1883 S. 357, 389 — 1884 S. 153, 434.
 Wolff, Nutzbare Mineralien im östl. Australien . 1877 S. 397
 Young, Giles' Reise durch Westaustralien, 1875. . 1878 „ 318
 „ „ projekt. Expedition nach NW-Australien 1879 S. 159, 400
 Bibliographie 1875—79, s. Australien und Inseln des Großen Ozeans.
 „ Australisches Festland 1880 S. 202, 401 — 1881
 S. 312, 440 — 1882 S. 200, 400 — 1883 S. 200,
 437 — 1884 S. 160, 400.

3. Queensland.

N. Areal und Bevölkerung Ergbd. IX, Nr. 41, S. 107 — XI, Nr. 49,
 S. 51 — XII, Nr. 55, S. 45 — XIV, Nr. 62, S. 45 — XV, Nr. 69,
 S. 46.
 Ortsbevölkerung Ergbd. IX, Nr. 41, S. 63 — XII, Nr. 55, S. 106 —
 XV, Nr. 69, S. 132.
 Areal der besiedelten Distrikte . Ergbd. IX, Nr. 41, S. 107
 Annexion der Inseln der Torres-Strafse 1879 S. 400 — Ergbd. XIV,
 Nr. 62, S. 45.
 Bailey und Lawson, Karte von Queensland in 6 Bl. . 1881 S. 354
 Grimes, Entdeckung des Yarra, 1803 . 1878 „ 74
 Hann, Klima von Queensland . 1878 „ 443
 Hodgkinson, North-West Exploring Expedition 1877 S. 41, 232, 313
 Jack, Geolog. Arbeiten auf der KapYork-Halbinsel . 1880 S. 441
 Jerdan, Expedition nach den Mac Kinlay-Bergen . 1880 „ 473
 Jordan, Fifth Census of Queensland, 1876 . 1877 „ 438
 Ling Roth, Climate of Mackay . 1882 „ 73
 Map showing proposed transcontinental railway . 1881 „ 355
 Pennefather, Fahrten im Carpentaria-Golf . 1881 S. 114, 232
 Scott, Report on vital statistics for 1873 . 1876 S. 157
 Seefischerei, Betrieb und Erträge . Ergbd. XIII, Nr. 60, „ 75
 Verlegung der Polizeistation Somerset nach Thursday
 Island . 1878 „ 162

4. Neusüdwest.

N. Areal und Bevölkerung Ergbd. IX, Nr. 41, S. 107 — XI, Nr. 49,
 S. 51 — XII, Nr. 55, S. 44 — XIV, Nr. 62, S. 45 — XV,
 Nr. 69, S. 45.
 Ortsbevölkerung Ergbd. IX, Nr. 41, S. 63 — XV, Nr. 69, S. 133
 Lord Howe-Insel. Bestimmung der Lage . 1877 „ 119
 Postkarte von Neusüdwest . 1884 „ 37
 Reid, Essay on New South Wales . 1877 „ 161
 Richards, New South Wales in 1881. . 1882 „ 231
 Seefischerei, Betrieb und Erträge . Ergbd. XIII, Nr. 60, „ 77

5. Victoria.

A. Jung, Beiträge zur Geographie Victorias . 1878 S. 272, 353, 413
 N. Areal und Bevölkerung Ergbd. IX, Nr. 41, S. 107 — XI, Nr. 49,
 S. 51 — XII, Nr. 55, S. 44 — XIV, Nr. 62, S. 45 — XV,
 Nr. 69, S. 45.
 Ortsbevölkerung Ergbd. XI, Nr. 49, S. 107 — XII, Nr. 55, S. 106 —
 XIV, Nr. 62, S. 115 — XV, Nr. 69, S. 132.
 Geologische Aufnahme . 1877 S. 438 — 1879 S. 117
 Hayter, Statistical Register, Victorian Yearbook 1876 S. 157 —
 1877 S. 161 — 1883 S. 196.
 Mineral Statistics of Victoria for the year 1876. . 1877 „ 439
 Murray, Aufnahmen in Gippsland . 1879 „ 117
 Seefischerei, Betrieb und Erträge . Ergbd. XIII, Nr. 60, „ 76
 Shillinglaw, Historical Records of Port Philipp . 1879 „ 314
 Smyth, The aborigines of Victoria . 1880 „ 361
 Telegramme zwischen Melbourne und London. Weg
 und Dauer . 1883 „ 196

6. Südaustralien.

A. Jung, Die geographischen Grundzüge von Südaustralien 1877 S. 267,
 351 — 1878 „ 64
 Reise von E. Giles in den Wildnissen von Südaustralien,
 1882 . 1883 „ 186
 N. Areal und Bevölkerung Ergbd. IX, Nr. 41, S. 107 — XI, Nr. 49,
 S. 51 — XII, Nr. 55, S. 45 — XIV, Nr. 62, S. 45 — XV,
 Nr. 69, S. 46.
 Ortsbevölkerung Ergbd. XII, Nr. 55, S. 106 — XV, Nr. 69, S. 132
 Belt, Aufnahmen am Stevenson-Fluss . 1877 „ 41
 Aborigines Annual report . 1876 „ 400
 Artesische Brunnen in Südaustralien . 1879 „ 235
 Giles, Reise von der Fowler-Bai zum Lake Torrens . 1875 „ 422
 „ The journal of a forgotten expedition . 1880 „ 361
 Goyder, Neue Karten von Südaustralien . 1880 „ 34
 Harcus, South Australia . 1877 „ 192
 Jung, Mündungsgebiet des Murray . 1877 „ 401
 Lewis, Untersuchungen im N und O des Lake Eyre . 1875 „ 414
 Ross, Reise im SW von Südaustralien . 1875 „ 415
 Schomburgk, Die Flora Südaustraliens &c. . 1877 „ 192
 Seefischerei, Betrieb und Erträge . Ergbd. XIII, Nr. 60, „ 77
 Tietkens, Expedition nach Ouldabinnä 1879 S. 192, 400 — 1880
 S. 236
 Woods, The Native Tribes of South Australia . 1880 „ 35

7. Westaustralien.

A. Westaustralien . 1875 S. 341
 Behm, Zur Entdeckungsgeschichte der Westaustralischen
 Wüste . 1876 „ 33
 Brockmann, Tagebuch einer Expedition von der Beagle-
 Bai zum Fitz Roy-Flusse . 1880 „ 455
 Der Kimberley-Distrikt in NW-Australien. Nach den
 Untersuchungen von John Forrest, April bis Juni 1883 1884 „ 46
 N. Areal und Bevölkerung Ergbd. IX, Nr. 41, S. 107 — XI, Nr. 49,
 S. 51 — XII, Nr. 55, S. 44 — XIV, Nr. 62, S. 45 — XV,
 Nr. 69, S. 45.
 Ortsbevölkerung Ergbd. XI, Nr. 49, S. 108 — XII, Nr. 55,
 S. 106 — XV, Nr. 69, S. 113.
 Boyd, Aufnahmen im Kimberley-Distrikt 1883 S. 234 — 1884
 S. 73, 275.
 Duracks Expedition im Kimberley-Distrikt 1882 S. 433 — 1883
 S. 233 — 1884 S. 275.
 Forrest, A., Von York bis jenseits der Hampton Plains 1877 S. 41
 „ „ Expedition im nördl. Westaustralien 1878 S. 398 —
 1880 S. 34
 „ Vermessungen im Kimberley-Distrikt . 1882 „ 278
 Kimberley-Distrikt in NW-Australien errichtet . 1880 „ 474
 v. Mueller, Reise in Westaustralien . 1878 „ 242
 O'Donnel, Expedition nach dem Kimberley-Distrikte 1883 S. 234 —
 1884 S. 73, 275
 Telegraphen-Linie zwischen West- und Südaustralien . 1878 S. 242

8. Nordaustralien.

A. Mc Minn, Reise am Daly River . 1878 S. 175
 N. Areal und Bevölkerung Ergbd. XIV, Nr. 62, S. 45 — XV, Nr. 69,
 S. 45
 Carrington, Aufnahme des Mac Arthur-Flusses . 1884 „ 434
 Monatliche Dampfer-Fahrt nach Port-Darwin . 1877 S. 118, 161
 Favenc, Erforschung des Mac Arthur-Flusses . 1884 „ 38, 434
 Lindsay, Erforschung von Arnhem-Land . 1884 „ 275, 434
 Mc Minn, Untersuchung des Katherine-Flusses . 1877 „ 80, 362
 „ Forschungen im S des Van Diemen-Golfs . 1883 S. 196
 Sergison, Expedition in Nordaustralien . 1878 S. 162, 443
 Sowden, The Northern Territory as it is . 1883 S. 314
 Wiltshire, Befahrung des Daly-Flusses . 1877 „ 41

9. Tasmania und Neuseeland.

A. Kettler, Fortschritte in Neuseeland . 1876 S. 128
 Green, Eine Reise in die Neuseeländischen Alpen . 1882 „ 380
 „ Fels- und Gletschertouren am Mount Cook . 1883 „ 53
 „ Besteigung des Mount Cook durch Rev. Green . 1883 „ 304

v. Lendenfeld, Der Tasman-Gletscher und seine Umrandung	Ergbd. XVI, Nr. 75	
N. Tasmania. Areal und Bevölkerung Ergbd. IX, Nr. 41, S. VIII, 108 — XI, Nr. 49, S. VIII, 52 — XII, Nr. 55, S. VIII, 46 — XIV, Nr. 62, S. X, 46 — XV, Nr. 49, S. VIII, 47.		
Ortsbevölkerung Ergbd. XII, Nr. 55, S. 106 — XV, Nr. 69, S. 113		
Seefischerei, Betrieb und Erträge	Ergbd. XIII, Nr. 60, „ 77	
Neuseeland. Areal und Bevölkerung Ergbd. IX, Nr. 41, S. VIII, 108 — XI, Nr. 49, S. VIII, 52 — XII, Nr. 55, S. VIII, 46 — XIV, Nr. 62, S. X, 46 — XV, Nr. 69, S. VIII, 47.		
Ortsbevölkerung Ergbd. XI, Nr. 49, S. 108 — XII, Nr. 55, S. 107 — XIV, Nr. 62, S. 115 — XV, Nr. 69, S. 132.		
Neue Einteilung in Grafschaften 1877 S. 313 — Ergbd. XII, Nr. 55, S. 46		
Adams, Höhe des Mount Cook	1883 „ 36	
Berggreen, Vulkanische Region der Nord-Insel	1878 „ 119	
Bevölkerungsdichtigkeit. Karte	1883 „ 234	
Brown, Karte von Neuseeland	1877 „ 313	
Colenso, Besitznahme von Neuseeland durch Cook	1879 „ 117	
Green, Ersteigung des Mount Cook	1882 „ 231	
v. Haast, Geology of Canterbury and Westland	1880 „ 75	
„ Neuseeländ. Flüsse und das Baersche Gesetz 1879 „ 117		
Kerry-Nicholls, The King Country	1884 „ 466	
Klima von Neuseeland	1876 „ 399	
Koch, Karte von Neuseeland	1878 „ 75	
Manson, Ersteigung des Tongariro auf Neuseeland	1882 „ 231	
Mount Cook. Höhe	1882 „ 37	
New Zealand Institute. Transactions 1877 S. 319 — 1878 S. 324 — 1879 S. 117 — 1883 S. 36		
Parkinson, Reise durch Neuseeland	1878 „ 163	
Schur, Klima der Auckland-Inseln	1878 „ 318	
Scott, Macquarie-Insel	1883 „ 465	
Seefischerei, Betrieb und Erträge	Ergbd. XIII, Nr. 60, „ 78	
Stack, Wanderungen der Maoris auf der Südinself	1879 „ 117	
Statistics of the Colony for the year 1873	1875 „ 157	
Thermal-Springs Districts	1882 „ 231	
Travers und Mair, Geyser-Region von Neuseeland	1878 „ 277	
Bibliographie 1875—79, s. Australien und Inseln.		
„ 1880 S. 202, 401 — 1881 S. 312, 440 — 1882 S. 200, 400 — 1883 S. 200, 437 — 1884 S. 160, 400.		

10. Neuguinea.

A. D'Albertain, Die Kolonisationsfähigkeit Neuguineas	1879 S. 275
Lawes, Bemerkungen über die Kolonisationsfähigkeit	1879 „ 280
v. Miklucho-Maclay, Dritter Aufenthalt in Neuguinea 1878 „ 407	
„ Über vulkanische Erscheinungen an der nordöstlichen Küste Neuguineas	1878 „ 408
Flussfahrten im südl. Neuguinea	1876 „ 84
D'Albertain' Vordringen in das Innere von Neuguinea und Aufnahme des Fly-Flusses	1878 „ 423
N. Areal und Bevölkerung Ergbd. XII, Nr. 55, S. 47 — XIV, Nr. 62, S. X, 48 — XV, Nr. 69, S. VIII, 47.	
Neuguinea. Die größte Insel der Erde 1880 S. 160 — Ergbd. XIV, Nr. 62, S. 48.	
Armit, Reise nach Neuguinea	1884 S. 38, 234
Beccari, Papuas und Neuguinea	1875 S. 156
Bluebook über Neuguinea	1883 „ 357
ten Brink, Neuere Reisen nach Neuguinea	1880 „ 475
„Challenger“ in der Humboldt-Bucht in Neuguinea und auf den Admiralitäts-Inseln	1876 „ 196
Chalmers, Exkursionen in Neuguinea	1878 „ 444
Chester, Fahrt auf dem Mai-Cassar	1878 „ 242
„Chevert“. Fahrt der Barke nach Neuguinea	1876 „ 84
Cora, Forschungen in Neuguinea 1875 S. 156, 356 — Karte der Astrolabe-Bai	1877 „ 233
D'Albertain, Reisen auf dem Fly-Flusse 1877 S. 41, 192, 362, 397 — 1878 S. 198.	
„ Reisewerk	1880 S. 474
Aussichten deutscher Kolonisation in Neuguinea	1882 „ 433
Dietrich, Karten von Kapuas an der Neuguinea-Küste	1880 „ 475
Drews' Entdeckungsfahrt an der Südküste	1884 „ 435
The proposed further exploration of New Guinea	1876 „ 400
Forbes, Expedition nach Neuguinea	1884 „ 467
Goldgräber in Neuguinea	1878 S. 277, 398 — 1879 „ 73

Goldie, Pflanzen-Sammlung von Port Moresby	1877 S. 192
„ Rückkehr aus Neuguinea	1879 „ 160
Hamy, Geschichte der Entdeckung von Neuguinea	1878 „ 75
Kurze, Übersicht der Forschungsreisen auf Neuguinea	1882 „ 315
Laglaize und Bruijn, Nordwestküste von Neuguinea	1877 „ 439
Lawes und Goldie, Goldentdeckung in Neuguinea	1878 „ 198
Leupe, De reizen der Nederlanders naar Nieuw-Guinea &c. in de 17 ^{de} en 18 ^{de} eeuw	1876 „ 156
Macfarlane in Neuguinea 1876 S. 87 — 1879 S. 73 — 1884 S. 275	
„ Schifffahrt durch die Torres-Straße	1883 „ 465
Macleay, Fahrt auf dem Katou	1876 „ 84
Markham, Entdeckungsgeschichte von Neuguinea	1884 „ 434
Meyer, Lawson in Neuguinea	1875 „ 357
Meyners d'Estrey, La Papouasie	1881 „ 396
Miklucho-Maclay, Reisen 1875 S. 157 — 1877 S. 41 — 1878 S. 243 — 1879 S. 314 — 1880 S. 320 — 1883 S. 36.	
Moresby, Discoveries in Eastern New Guinea	1875 „ 357
Morrison, Reise nach Neuguinea	1884 S. 38, 73
v. Mueller, Papuan Plants	1877 S. 191
Port Moresby in Neuguinea	1876 „ 196
Powell, Nordostküste von Neuguinea	1883 „ 465
Raffray, Reise in Neuguinea 1877 S. 192 — 1878 S. 162, 398 — 1879 S. 192	
Robidé van der Aa, Reisen nach Neuguinea	1880 „ 121
Rye, Bibliographie von Neuguinea	1884 „ 354
„Soerabaya“. Fahrt des holländischen Kriegsschiffes	1877 „ 233
Stone, A few months in New Guinea	1880 „ 75
Strahan, Fahrt auf dem Mai Kassa	1884 „ 435
Strauch, Die Eingebornen des Mc Cluer-Golfes	1877 „ 119
Studer, Neuguinea	1883 „ 314
Swaan, Karte vom westlichen Neuguinea	1878 „ 113
Wild, Der „Challenger“ in Neuguinea	1875 „ 358
Bibliographie 1875—79, s. Australien und Inseln.	
„ 1880 S. 202, 401 — 1881 S. 312, 440 — 1882 S. 200, 400 — 1883 S. 200, 437 — 1884 S. 160, 400.	

11. Inseln des Großen Ozeans.

A. v. Miklucho-Maclay, Reise in Westmikronesien und Nordmelanesien	1878 S. 407
Finsch, Pacific-Expedition	1880 „ 370
Die Fiji-Inseln	1882 „ 179
Martin, Mitteilungen aus den Fiji-Inseln	1884 „ 336
Vollmer, Die Fiji-Inseln im Jahre 1883	1884 „ 454
Birgham, Die Insel Hawaii und ihre Vulkane	1876 „ 361
„ Die Insel Kauai, Nihaun, Kaula und Lehua 1878 „ 263	
N. Polynesien. Areal und Bevölkerung Ergbd. IX, Nr. 41, S. VIII, 109 — XI, Nr. 49, S. VIII, 53 — XII, Nr. 55, S. VIII, 48 — XIV, Nr. 62, S. X, 55 — XV, Nr. 69, S. VIII, 48.	
Neue Arealberechnung der sämtlichen Archipele Ergbd. XIV, Nr. 62, S. 49.	
„Arcona“. Reise S. M. S. von Melbourne nach den Fiji- und Samoa-Inseln	1875 S. 356
Bastian, Die heilige Sage der Polynesier	1881 „ 355
„ Inselgruppen in Ozeanien	1883 „ 75
Buchner, Reise durch den Stillen Ozean	1879 „ 33
Cooper, Coral Lands	1881 „ 74
Finsch, Reise im Stillen Ozean	1878 S. 399 — 1879 „ 192
Friederichsen, Karten der Inseln des Stillen Ozeans	1879 „ 314
Hernsheim, Südsee-Erinnerungen	1884 „ 154
Kirchhoff, Die Südsee-Inseln und der deutsche Südsee-handel	1880 „ 277
Meinicke, Jacob Roggeveens Erdumsegelung, 1721	1875 „ 156
„ Inseln des Stillen Ozeans	1876 „ 156
Pacific Ocean, northern part	1875 „ 157
„Rupa“. Fahrt durch Mikronesien und Melanesien	1878 „ 118
Seefischerei bei den Viti-Inseln, Tahiti und den Tuamotu-Inseln	Ergbd. XIII, Nr. 60, „ 94
Schmeltz und Krause, Museum Godeffroy	1881 „ 37
Werner, Bemerkungen über Insel-Gruppen des Stillen Ozeans	1879 „ 314
Bibliographie 1875—79, s. Australien und Inseln.	
„ 1880 S. 202, 401 — 1881 S. 312, 440 — 1882 S. 200, 400 — 1883 S. 200, 438 — 1884 S. 160, 400.	

Neukaledonien, Neuhebriden.

Strafanstalt Bourail auf Neukaledonien	1880 S. 75
Chambeyron, Riff nördl. von Neukaledonien	1877 „ 119
Eckardt, Die Neuen Hebriden	1879 „ 74
Fichten-Insel. Spezialkarte	1877 „ 397
Heurteau, Geologische Beobachtungen auf Neukaledonien	1877 „ 119
Lemire, La Colonisation franç. en Nouv.-Calédonie	1878 „ 318
„ Voyage à pied en Nouvelle-Calédonie	1884 „ 354
Neukaledonien. Zivilbewohner der Ansiedelungen Ergbd. XIV, Nr. 62, S. 115.	
Neukaledonien, Loyalty- und Fichten-Inseln. Bevölkerung	1880 S. 120
Höchste Gipfel von Neukaledonien	1877 „ 80

Neubritannien.

Brown and Cockerell auf Neubritannien, Neu-Irland und Duke of York Island	1877 S. 41
Karte der Nordwestküste von Neu-Irland	1882 „ 231
Powell, Reisen nach Neuguinea und Neubritannien 1880 S. 320 — 1881 S. 116	
„ Wanderings in a wild country	1883 „ 357
v. Schleinitz, Beobachtungen der „Gazelle“ in Neubritannien &c.	1877 „ 397

Carolinen, Marianen, Palau-Inseln.

Blumentritt, Guerras Beschreibung der Marianen-Inseln	1883 S. 389
Friederichsen, Die Ruinen von Namatal	1876 „ 156
„Hertha“, Hydrogr. Aufnahmen in den Marianen, Carolinen und Palau-Inseln	1877 „ 281
Kubary, Mortlock-Inseln	1880 „ 277
Marianen. Ortsbevölkerung Ergbd. XI, Nr. 49, „ 108	
Miklucho-Maclay, Insel Wuap (Yap)	1878 „ 118

Marshall-Inseln.

Hernsheim, Beitrag zur Sprache der Marshall-Inseln	1880 S. 120
Witt, Karte der Marshall-Inseln	1882 „ 73

Fiji-Inseln.

Cumming, At home in Fiji	1881 S. 278
De Ricci, Fiji, our new province in the South Seas	1875 „ 356
Holmes, Klima der Fiji-Inseln	1878 S. 75, 318
Horne, Reisen in den Fiji-Inseln	1882 S. 181

Kleinschmidt, Reisen in den Fiji-Inseln 1879 S. 160 — 1882 S. 180	
Meteorolog. Beobachtungen zu Delanasau	1882 „ 391
Notizen über die Fidschi-Inseln	1875 „ 156
Parkinson, Reise durch Fiji	1878 „ 163
Rotumah der britischen Kolonie Fiji einverleibt 1880 S. 120 — Ergbd. XV, Nr. 69, S. 48	
Suva zur Hauptstadt der Fidschi-Inseln gewählt	1877 „ 314
Wichmann, Petrographie des Viti-Archipels	1882 „ 352

Tonga- und Samoa-Inseln.

Boisse, Les îles Samoa &c.	1876 S. 156
Verträge des Deutschen Reiches mit den Samoa-Inseln &c.	1879 „ 314
Graeffe, Samoa-Inseln	1879 „ 160
Studer, Die Tonga-Inseln	1877 „ 233

Gesellschafts- und Marquesas-Inseln.

Gerland, Marquesas-Insulaner	1878 S. 318
Gesellschafts-Inseln, französische Kolonie Ergbd. XV, Nr. 69, S. 48	
Pinart und de Cessac, Reisen in Tahiti und Mikronesien	1878 „ 119

Isolierte Inseln.

Chesterfield-Inseln	1878 S. 444
Enderbury-Insel, Caroline-Insel, Flint-Insel	1878 „ 163
Geiseler, Die Oster-Insel	1883 „ 315
Lacépède-Inseln und Browse-Insel	1878 S. 75, 243
Malden. Guano-Insel	1878 S. 243
Pinart, Besuch der Oster-Insel	1879 „ 33
Rabenhorst, Die Guano-Insel Malden	1877 „ 192
Ravnskilde, Pleasant Island oder Navodo	1881 „ 74
Streets, Beschreibung der Fanning-Inseln	1877 „ 119

Sandwich-Inseln.

Anrep-Elmpt, Königreich Hawaii	1884 S. 435
Birgham, Reiseskizzen aus Hawaii	1876 „ 156
Hawaii. Ortsbevölkerung Ergbd. IX, Nr. 41, S. 63 — XIV, Nr. 62, S. 115.	
Hawaiis Ausstellung auf dem Geogr. Kongress in Paris 1876 S. 56	

V. AMERIKA.

Abkürzungen: A.: Aufsätze; N.: Notizen, einschließlich der Monatsberichte (Jahrg. 1877—84), der Notizen und Litteraturnachweise (Jahrg. 1875 u. 76), sowie kleinerer Mitteilungen in den Aufsätzen.

1. Nord- und Südamerika.

N. Areal und Bevölkerung Ergbd. IX, Nr. 41, S. VIII — XI, Nr. 49, S. VIII — XII, Nr. 55, S. VIII — XIV, Nr. 62, S. X — XV, Nr. 69, S. VIII.	
Städte mit mehr als 100 000 Einwohnern Ergbd. XI, Nr. 49, S. 109	
„ „ „ „ 50 000 „ XIV, „ 62, „ 120	
Bastian, Die Kulturländer des alten Amerika	1878 „ 318
Jülfis und Balleer, Seehäfen von Amerika	1875 „ 158
Fritz, Verbreitung des Hagels in Amerika	1876 „ 371
Marcou, Der Name Amerika	1875 „ 358
Tomé, Statistik der Bevölkerung Europas und Amerikas nach Nationalitäten	1880 „ 123
v. Thielmann, Vier Wege durch Amerika	1880 „ 75

2. Nordamerika.

N. Gerland, Zahl der Indianer Nordamerikas	1879 S. 192
Gaffarel, Découvertes de J. Verrazano	1876 „ 158
Hayden und Selwyn, North America	1883 „ 357
Rheinhard, Karte von Nordamerika	1882 „ 352
Semler, Das Reisen in und nach Nordamerika	1884 „ 275
Ulrich, Gestalt Europas und Nordamerikas	1882 „ 396
Verbrugge, Reisen und Jagden in Nordamerika	1882 „ 74
Bibliographie 1875 S. 158, 358 — 1876 S. 157, 438 — 1877 S. 320, 475 — 1878 S. 84, 123, 203, 283, 324, 363 — 1879 S. 196, 472 — 1880 S. 203, 402 — 1881 S. 313, 475 — 1882 S. 234, 437 — 1883 S. 274, 438 — 1884 S. 236, 437.	

3. Alaska.

A. Dall, Alaska-Forschungen im Sommer 1880	1881 S. 46
N. Areal und Bevölkerung Ergbd. XII, Nr. 55, S. 62 — XV, Nr. 69, S. 67.	
Aleuten. Bevölkerung Ergbd. IX, Nr. 41, S. 116	
Baker, Forschung in Alaska	1880 „ 46
Coast Survey. Arbeiten in Alaska, 1874	1875 „ 155
Dall und Baker, Grenzlinie in der Bering-Straße	1882 „ 231
Dall, Forschungen über die Aleuten 1878 S. 163 — 1881 „ 39	
„ Volkstämme des Territoriums Alaska	1877 „ 314
„ Meteorologie von Alaska	1880 „ 161
„ Neue Expedition nach Alaska	1880 „ 237
„ Pacific Coast Pilot, Alaska	1884 „ 466
„ Karte von Alaska	1884 „ 395
Krause, Karte der Aufnahmen in Alaska	1884 „ 75
Muir, Geologische Forschungen in Alaska	1881 „ 233
Nelson, Routen in Alaska	1883 „ 36
Petroff, Map of Alaska	1882 „ 433
„ Zensus von Alaska Ergbd. XV, Nr. 69, „ 68	
„ Pinart und de Cessac in Alaska	1877 „ 314
Schulze, Reise nach dem Chilcat	1881 „ 233
Schwatka, Fahrt auf dem Yukon stromabwärts	1884 „ 154
Seefischerei, Betrieb und Erträge Ergbd. XIII, Nr. 60, „ 61	
Vulkanische Ausbrüche in Alaska	1884 „ 75
Bibliographie 1875—79, s. Amerika.	
„ 1880 S. 203, 402 — 1881 S. 313 — 1882 S. 234, 437 — 1883 S. 274, 438 — 1884 S. 237, 437	

4. Britisch-Nordamerika und Bermuda-Inseln.

A. Dawson, Der Queen Charlotte-Archipel . . . 1881 S. 331
 Fritz, Die fünf großen Seen Canadas . . . 1882 „ 57
 N. Dominion of Canada. Areal und Bevölkerung Ergbd. IX, Nr. 41
 S. VIII, XI, Nr. 49, S. VIII, 67 — XII, Nr. 55, 61 — XIV,
 Nr. 62, S. X, 74 — XV, Nr. 69, S. VIII, 73.
 Ortsbevölkerung Ergbd. IX, Nr. 41, S. 64 — XV, Nr. 69, S. 133.
 Kartographie auf der Weltausstellung in Paris 1878 . 1878 S. 449
 Ausstellung auf dem Internationalen Kongress in Venedig 1881 „ 461
 Bell, Arbeiten über die Hudson-Bai 1880 S. 236 — 1882 S. 38 —
 1884 S. 395.
 „ Churchill and Nelson River . . . 1881 S. 279
 Bermuda-Inseln, Areal und Bevölkerung Ergbd. IX, Nr. 41, S. VIII,
 116 — XI, Nr. 49, S. VIII — XII, Nr. 55, S. VIII — XIV,
 Nr. 62, S. X, 75 — XV, Nr. 69, S. VIII, 65.
 Cochrane, Aufnahme der Hudson-Bai . . . 1880 S. 236
 Cortambert, Petitots Reisen im Mackenzie-Gebiet . . 1875 „ 358
 Dawson, Queen Charlotte-Inseln . . . 1881 „ 278
 „ Aufnahmen im nördl. Britisch-Columbia . . . 1883 „ 234
 Fleming, Canadische Pacific-Bahn . . . 1878 S. 75 — 1881 „ 38
 Gatschet, Kartographie auf der Weltausstellung in
 Philadelphia 1875 . . . 1876 „ 248
 Goldgewinnung in Nova Scotia . . . Ergbd. XIII, Nr. 57, „ 106
 Gordon, Mountain and prairie . . . 1881 „ 38
 Hatton und Harvey, Werk über Newfoundland . . . 1883 „ 235
 Hind, Notes on the Northern Labrador fishing grounds
 1877 S. 233, 439
 Hudson-Bai. Schiffbarkeit . . . 1879 S. 192 — 1884 S. 468
 Hurlbert, Physikalischer Atlas von Canada . . . 1882 „ 116
 Indianer in Canada. Zahl . . . Ergbd. XIV, Nr. 62, S. 74
 Jacobsen, Nordwest-Küstenländer . . . 1884 S. 38, 467
 Johnston, Karte von Britisch-Nordamerika . . . 1882 S. 352
 Jonasson, Report made by the Icelandic Deputation . 1876 „ 158
 Koch, Beobachtungen in Labrador 1882, S. 394, 436 — 1883 „ 467
 Labrador. Missionsstationen . . . Ergbd. XII, Nr. 55, S. 107
 Macoun, Manitoba and the Great North-West . . . 1883 „ 271
 Mathews, Die Hidatsa-Indianer . . . 1877 „ 263
 Murray und Howley, Karten von Neufundland . . . 1882 „ 231
 Murray, Übersichtskarte von Neufundland . . . 1878 „ 280
 „ Geological survey of Newfoundland . . . 1877 S. 192 —
 1882 S. 73
 Neufundland. Areal und Bevölkerung Ergbd. IX, Nr. 41, S. VIII —
 XI, Nr. 49, S. VIII, 67 — XII, Nr. 55, S. VIII —
 XIV, Nr. 62, S. X, 74 — XV, Nr. 69, S. VIII.
 „ Ortsbevölkerung IX, Nr. 41, S. 64.
 Neufundland. Auffindung goldhaltigen Quarzes . . . 1881 S. 37
 Pacific-Bahn vollendet . . . 1884 „ 468
 Petitot, Géographie de l'Athabaskaw Mackenzie . . 1876 „ 158
 „ Gegenden um den Athabasca-See . . . 1883 „ 466
 Polarstation in Fort Rae . . . 1882 S. 255 — 1883 S. 359, 393
 Quebec. Geogr. Gesellschaft 1878 S. 119 — 1879 S. 192 —
 1881 S. 191
 Reichel, Visitationsreise nach Labrador . . . 1877 „ 42
 Robinson, Route durch Neufundland . . . 1878 „ 280
 Saint-Pierre et Miquelon. Areal und Bevölkerung Ergbd. IX, Nr. 41,
 S. VIII, 116 — XI, Nr. 49, S. VIII, 67 — XII, Nr. 49, S. VIII,
 62 — XIV, Nr. 62, S. X, 75 — XV, N. 67, S. VIII, 65.
 Saint-Pierre et Miquelon. Beschreibung . . . 1877 S. 193
 Seefischerei, Betrieb und Erträge . . . Ergbd. XIII, Nr. 60, „ 61
 Selwyn, Geolog. Aufnahme von Canada 1875 S. 358 — 1877
 S. 362 — 1881 S. 279 — 1883 S. 234.
 Swan, Die Haidah-Indianer . . . 1877 S. 193
 Verkrüzen, Reise nach Neufundland, Labrador 1877 S. 42, 192,
 233, 439.
 Woldt, Capt. Jacobsens Reise . . . 1884 S. 467
 Bibliographie 1875—79, s. Nordamerika.
 „ 1880 S. 203, 402 — 1881 S. 313, 475 — 1882 „ 234,
 437 — 1883 S. 274, 438 — 1884 S. 237, 437

5. Vereinigte Staaten.

A. Gatschet, Die Kartographie auf der Weltausstellung in
 Philadelphia . . . 1877 S. 245
 Blum, Einige geogr. interessante Ergebnisse der Volks-
 zählung der Vereinigten Staaten vom Jahre 1880 .
 Ergbd. XV, Nr. 69, S. 69

Petermanns, Geogr. Mitteilungen. Inhaltsverzeichnis 1875—84.

Poesche, Die deutsche Auswanderung nach Nordamerika
 in den Jahren 1881, 82 und 83 . . . 1884 S. 321
 Fritz, Die geographische Verbreitung des Polarlichtes
 in den Vereinigten Staaten Nordamerikas . . . 1882 „ 376
 Wheeler und Nicholson, Kartenwerke der Vereinigten
 Staaten von Nordamerika und die Eisenbahnen und
 Wasserstraßen des östlichen Teiles der Union . . 1877 „ 405
 Stürmer, Die Eisenbahnen der Vereinigten Staaten . 1877 „ 408
 Gatschet, Statistische Übersicht der Steinkohlen-
 gewinnung in der Nordamerikanischen Union . . 1875 „ 286
 Walker, Statistischer Atlas der Vereinigten Staaten . 1876 „ 231
 Übersicht der von 1867 bis 1876 ausgeführten Arbeiten
 der geologischen und geographischen Aufnahme der
 westlichen Territorien der Vereinigten Staaten unter
 Leitung des Dr. F. Hayden . . . 1877 „ 338
 Loew, Leut. Wheelers zweite Expedition nach Neu-
 mexiko und Colorado, 1870 . . . 1876 „ 209
 Neue Aufnahmen im W der Vereinigten Staaten . . 1881 „ 184
 Loew, Leut. Wheelers Expedition durch das südliche
 Kalifornien . . . 1876 S. 327, 410 — 1877 „ 134
 Gerland, Die Indianer Kaliforniens . . . 1879 „ 241
 N. Areal und Bevölkerung Ergbd. IX, Nr. 41, S. VIII — XI, Nr. 49,
 S. VIII, 67 — XII, Nr. 55, S. VIII, 62 — XIV, Nr. 62, S. X,
 75 — XV, Nr. 69, S. VIII, 65.
 Ortsbevölkerung . . . Ergbd. XV, Nr. 69, S. 134
 Ausstellung auf dem Geogr. Kongress in Paris 1875 . 1876 „ 55
 Kartographie auf der Weltausstellung in Philadelphia . 1877 „ 248
 Kartographie auf der Weltausstellung in Paris . . . 1878 „ 459
 Ausstellung auf dem Internationalen Kongress in Venedig 1881 „ 462
 Blanca Peak. Höchster Berg der Vereinigten Staaten 1880 „ 121
 Blum, Landwirtschaftliche Entwicklung . . . 1882 „ 38
 Brockett, Western Empire . . . 1882 „ 232
 Fußspuren von Menschen in den Sandsteinbrüchen bei
 Carson City . . . 1883 „ 75
 U. S. Coast and Geodetic Survey Report for 1880 . . 1883 „ 235
 Coleman, Gletscher in Oregon und Washington . . 1877 „ 439
 Colorado als Staat anerkannt . . . Ergbd. IX, Nr. 41, „ 115
 Colorado. Höhenmessungen . . . 1877 „ 80
 Comstock, Vermessung der großen Seen . . . 1877 „ 119
 Daly, Bericht über Forschungen in den Vereinigten Staaten 1877 „ 119
 Dunraven, The Great Divide . . . 1876 „ 439
 Dutton, Tertiary History of the Great Cañon District 1883 „ 271
 Edelmetallproduktion . . . Ergbd. XIII, Nr. 57, „ 92
 Emmons, Besteigung des Mount Rainier . . . 1878 „ 76
 Extra Mining Number des Daily Graphic . . . 1880 „ 361
 Florida-Halbinsel-Kanal . . . 1883 „ 236
 Fremont, Binnenmeer in Arizona . . . 1879 „ 235
 Freyhold, Map of the territory of the U. S. west of
 the Mississippi . . . 1880 „ 198
 Gannett, Hypsometrische Kartenskizze . . . 1877 „ 193
 „ List of Elevations . . . 1877 S. 314 — 1880 „ 121
 „ Arealberechnung . . . Ergbd. XV, Nr. 69 „ 65
 Gardner, Report of New York State Survey 1880 . . 1882 „ 434
 „ Preservation of the scenery of Niagara Falls 1880 „ 237
 „ Höhenlage einiger Hauptpunkte der Ver-
 einigten Staaten . . . 1875 „ 232
 Gilbert, Report on the Geology of the Henry Mountains 1880 „ 198
 Grien, Bunte Skizzen aus den Vereinigten Staaten . 1882 „ 116
 Guyot, Karte der Catskill Mountains . . . 1880 „ 36
 Hayden, Reports of the U. S. geol. and geogr. survey 1877 „ 193,
 233, 439 — 1878 S. 76, 123 — 1880 S. 278 —
 1884 S. 154.
 „ Panoramen vom obern Missouri und Yellowstone 1877 S. 193
 „ Fluss- und Wegekarte von Colorado . . . 1877 „ 193
 „ Two-Ocean Pafs . . . 1880 „ 35
 „ Karten von Wyoming, Idaho und Utah . . . 1880 „ 76
 „ The Great West . . . 1880 „ 441
 „ Generalkarte seiner Aufnahmen . . . 1884 „ 315
 Henck, On a new map of the White Mountains . . 1876 „ 439
 v. Hesse-Wartegg, Prärie-Fahrten . . . 1878 „ 75
 Hilgard, Baumwollproduktion . . . 1884 „ 315
 Höfer, Die Petroleum-Industrie Nordamerikas . . . 1877 „ 362
 Indiana. Report of the bureau of statistics and geology 1881 „ 38
 Die Indianer der Vereinigten Staaten 1876 S. 439 — Ergbd. XIV,
 Nr. 62, S. 76.

Jackson, Ancient ruins in Southwestern Colorado	1875 S. 358
Jametal, Casa Grande in Arizona	1881 „ 159
Jones, Indianische Gräber von Tennessee	1881 „ 39
ten Kate, Ethnogr.-anthropolog. Studien	1884 „ 200
King, Geolog. Aufnahmen	1879 S. 235 — 1882 „ 74
Loew, Die geogr. Verbreitung der Vegetation in der Mohave-Wüste	1877 „ 440
Lubrecht, Pictorial map of the United States	1882 „ 232
Mohr, Streifzug durch den Nordwesten Amerikas	1884 „ 200
Mosler, Die Wasserstraßen in den Vereinigten Staaten &c.	1877 „ 314
Nell's new topogr. and township map of Colorado	1880 „ 362
Packard, Supposed ancient outlet of Great Salt Lake	1876 „ 439
Pastorius' Beschreibung von Pennsylvania, 1700	1884 „ 199
Pinart in Arizona und Kalifornien	1877 „ 233
Postkarten der Vereinigten Staaten	1884 „ 394
Powell, Aufnahme der Rocky Mountains 1877 S. 119 —	1878 „ 243
„ Karte des Territoriums Utah	1880 „ 35
„ Introduction to the study of Indian languages	1881 „ 310
„ Report of the Bureau of Ethnology	1883 „ 75
Ratzel, Die Vereinigten Staaten von Nordamerika	1880 „ 237
Rhoda, Topography of the San Juan Country	1875 „ 358
Prinz Roland Bonaparte, Photographien von Indianern San Francisco. Geographical Society of the Pacific in	1882 „ 436
v. Schlagintweit, Neue Pfade zum Stillen Ozean	1883 „ 315
Scott, Atmospheric temperature in the U. S.	1877 „ 193
Seefischerei, Betrieb und Erträge Ergbd. XIII, Nr. 60, „	58
Sheridan, Reise durch Wyoming, Idaho und Montana	1884 „ 75
Smith Service, Aufnahmen unter Myer	1877 „ 120
Smithsonian Contributions to Knowledge	1877 „ 193
Statistical abstract of the U. S.	1880 „ 278
St. John, Geologie des nordöstl. Neumexiko	1877 „ 193
Symons, Untersuchung des obern Columbia	1883 „ 358
Texas Post Map for 1882	1882 „ 232
Warren, ehemaliger Abfluss des Winnipeg-Sees	1875 „ 158
Wheeler, Aufnahmen westl. vom 100. Meridian 1877 S. 119, 440 —	1881 S. 309
Whigley, Geological survey of Pennsylvania	1877 „ 362
Wilson, Berggipfel Colorados, Karte des Blanca Peak	1877 „ 439
Wisconsin, Geologische Aufnahme	1878 „ 399
Wulsten, The Silver Region of the Sierra Mojada and Rosita, Colorado	1876 „ 440
Yellowstone-Park. Beschreibung	1880 „ 362
„ Grotto Geyser	1877 „ 193
Bibliographie 1875—79, s. Nordamerika	1880 S. 203, 402 — 1881 S. 313, 475 — 1882 S. 235, 437 — 1883 S. 275, 438 — 1884 S. 237, 437.

6. Mittelamerika.

(Mexiko, kleinere Republiken und Westindien.)

A. Woeikof, Reise von Puebla über Oaxaca und die Landschaft Soconusco nach Guatemala	1882 S. 161
N. Berendt, Centres of ancient civilization	1877 „ 82
Chavanne, Karte von Zentralamerika und Westindien	1882 „ 434
Green, Telegraphische Längenbestimmungen auf den Westindischen Inseln und in Zentralamerika	1877 S. 119, 397
Habel, Reisen in Zentral- und Südamerika	1881 S. 38
v. Hippel, Karte der Grenzdistrikte zwischen Guatemala und Mexiko	1882 „ 434
Grenzlinie zwischen Mexiko und Guatemala	1878 „ 243
Signal Service. Meteorologische Stationen in Mexiko, Yucatan und Westindien	1877 „ 120
Bibliographie 1875 S. 159, 359 — 1876 S. 159 — 1877 „ 82, 321, 475 — 1878 S. 84, 123, 203, 283, 324, 363 — 1879 „ 197, 473 — 1880 S. 203, 403 — 1881 S. 314, 476 — 1882 „ 236, 438 — 1883 S. 275, 439 — 1884 S. 238, 438.	

7. Mexiko.

A. Dewey, Küstenaufnahme des Golfs von Kalifornien und der Kalifornischen Halbinsel	1875 S. 161
Weidner, Der mexikanische Staat Sinaloa	1884 „ 1
Kofler, Désiré Charnays Expedition nach den Ruinenstätten Zentralamerikas 1880 S. 381 — 1881 S. 55, 177, 289 — 1882 S. 201.	

Woeikof, Reise durch Yucatan und die südöstl. Provinzen von Mexiko	1879 S. 201
N. Areal und Bevölkerung Ergbd. IX, Nr. 41, S. VIII, 116 — XI, Nr. 49, S. VIII, 68 — XII, Nr. 55, S. VIII, 62 — XIV, Nr. 62, S. X, 77 — XV, Nr. 69, S. VIII, 73.	
Ortsbevölkerung Ergbd. IX, Nr. 41, S. 65 — XIV, Nr. 62, S. 116 — XV, Nr. 69, S. 136.	
Kartographie auf der Weltausstellung in Paris 1878	1878 S. 450
Anguiano, Estudio ipsométrico	1875 „ 159
„ Diferencia de meridianos entre Mexico y Morelia	1876 „ 159
Bárcena, Übersicht der nutzbaren Mineralien im Staate Queretaro	1875 „ 159
Berendt, Karte von Yucatan	1878 „ 243
Busto, Estadística de la república mexicana	1882 S. 74, 154
Charnay, Reisen in Yucatan &c.	1881 S. 396 — 1883 S. 37
Edelmetallproduktion von Mexiko Ergbd. XIII, Nr. 57, „	49
Gaona, Zählungen in Mexiko	1875 „ 159
Gorsuch und Jimenez, Karte des Rio Meacala	1879 „ 34
Malte-Brun, Ethnogr. Karte von Mexiko	1878 „ 243
Mexico. Boletín de la Sociedad de geographia	1875 „ 159
Ministerio de Fomento Anales	1877 „ 397
Ortiz, Telegraphenkarte von Mexiko	1875 „ 160
Perlenfischerei an der mexikanischen Küste Ergbd. XIII, Nr. 60, S. 87	
Ratzel, Reiseskizzen aus Mexiko	1879 „ 33
Rau, Tempel des Kreuzes in Palenque	1881 „ 38
Richardson und Morphy, Besteigung des Citlaltépetl	1879 „ 400
Territorio de Sierra Mojada 1880 S. 198 — Ergbd. XIV, Nr. 62, S. 76 — 1882 S. 154.	
Weidner, Die Provinz Sinaloa in Mexiko	1882 S. 436
Zarembo, Guide to Mexiko	1884 „ 38

8. Mittelamerikanische Republiken.

A. Bernoulli, Reise in der Republik Guatemala, 1870 (Schluß)	1875 S. 324
Drude, Reise der Herren Dr. Bernoulli und R. Cario von Retulén in Guatemala nach Comitán in Süd-mexiko im Sommer 1877	1878 „ 410
Der neue Vulkan im Ilopango-See	1880 „ 451
Kofler, Désiré Charnays Entdeckung der „Phantom City“ im Gebiet der Lacandones	1882 „ 257
„ Désiré Charnays Erforschung der Ruinenstätten von Lorillard-City in Zentralamerika	1882 „ 304
Zentralamerikanische Finanz-Operationen und Kartenmacherei	1878 „ 28
Gabbs Aufnahme von Talamanca und der kartographische Standpunkt von Costa-Rica in 1877	1877 „ 385
Polakowsky, Beitrag zur Kenntnis der Vegetationsverhältnisse von Costa-Rica 1877 S. 220, 294, 346	
„ Der Bischof von Costa-Rica bei den Chirripó-Indianern	1883 S. 300
„ Neue Beiträge zur Entdeckungsgeschichte Zentralamerikas	1884 „ 226
N. Areal und Bevölkerung Ergbd. IX, Nr. 41, S. VIII, 117 — XI, Nr. 49, S. VIII, 68 — XII, Nr. 55, S. VIII, 62 — XIV, Nr. 62, S. X, 77 — XV, Nr. 69, S. VIII, 79.	
Ortsbevölkerung Ergbd. IX, Nr. 41, S. 65 — XV, Nr. 69, S. 136	
Bastian, Steinskulpturen aus Guatemala	1883 „ 37
Bernoulli, Klima der Gegend von Yzabal, Guatemala	1875 „ 333
„ Reisen in Guatemala	1878 „ 76
Edelmetallproduktion in Zentralamerika Ergbd. XIII, Nr. 57, „	106
Fowler, Reise in Britisch-Honduras	1880 S. 122, 362
Gabb, Geologie von Costa-Rica	1875 S. 159
Gavarette, Carta de la república de Guatemala	1882 S. 117, 434
Gibbs, Britisch-Honduras	1884 S. 75
Guatemala. Demarcacion política	1881 „ 75
„ Memorias de las secretarias de Estado	1882 „ 434
Maudslay, Reise nach Zentralamerika	1883 S. 75, 236
Kartographie der mittelamerikanischen Staaten auf der Pariser Weltausstellung 1878	1878 S. 46
Lehmann, Bemerkungen über Kartenwerke in Guatemala	1882 „ 434
Lemale, Guia geogr. &c. de la república de Guatemala	1882 „ 434
Polakowsky, Pflanzenwelt von Costa-Rica	1880 „ 76

Rockstroh, Reisen in Guatemala 1878 S. 243 — 1881 S. 75, 396 —
 1882 S. 352
 „ Charnays Lorillard-City 1882 „ 435
 Stoll, Ethnographie von Guatemala 1884 „ 468

Panama-Kanal.

Canal interocéanique du Darien. Documents officiels . 1877 S. 80
 Gogorza, Untersuchung der Tuya-Atrato-Linie . 1877 S. 43, 80
 Isthme intocéanique, Nouveau projet d'exploration . 1877 S. 82
 Internationaler Kongress für die Durchstechung der
 Darischen Landenge 1879 „ 235
 Lesseps, Stand der Arbeiten, 1882 1883 „ 75
 Neutralisierung der Panama-Bahn Ergbd. IX, Nr. 41, „ 115
 Puydt, Kanal durch den Isthmus von Darien 1875 „ 160
 Reclus, Panama et Darien 1882 „ 74
 Nimmo, Statistische Notizen über den Handelsverkehr . 1880 „ 441
 Scherzer, Der Panama-Kanal 1884 „ 276
 Wagner, Kanal durch den mittelamerikanischen Isthmus . 1880 „ 199
 Wyse, Reclus und Sosa, Exploration de l'Isthme
 Américain 1875 S. 81, 120, 193, 314, 363 — 1878 S. 76, 163,
 399 — 1879 S. 235.
 Zöllner, Der Panama-Kanal 1883 S. 37

9. Westindien.

N. Areal und Bevölkerung Ergbd. IX, Nr. 41, S. VIII, 117 — XI,
 Nr. 49, S. VIII, 68, 116 — XII, Nr. 55, S. VIII, 63 — XIV,
 Nr. 62, S. X, 77 — XV, Nr. 69, S. VIII, 80.
 Ortsbevölkerung Ergbd. IX, Nr. 41, S. 66 — XIV, Nr. 62, S. 117 —
 XV, Nr. 69, S. 137.
 La Culebra. Monographie der Insel 1880 S. 198
 De las Peñas, Carta de la isla de Cuba 1882 „ 274
 Dornseifen, Insel St. Martin 1883 „ 358
 Edelmetallproduktion von Westindien Ergbd. XIII, Nr. 57, „ 47
 Fox, Erster Landungsplatz von Columbus in Amerika 1883 „ 235
 Green, Telegraphische Längenbestimmungen der West-
 indischen Inseln 1877 S. 119, 397
 Hanusse, Ortsbestimmungen in Westindien 1880 S. 238
 Jamaica. Chinabaum-Kultur 1877 „ 363
 Mona, Spezialkarte der Guano-Insel 1880 „ 36
 Ober, Naturhistorische Reise auf den Kleinen Antillen 1878 „ 76
 Pardon, La Guadeloupe 1881 „ 279
 Seefischerei, Betrieb und Erträge Ergbd. XIII, Nr. 60, „ 86
 St. Barthélemy von Schweden an Frankreich abgetreten
 Ergbd. XII, Nr. 55, „ 63
 Stuyck y Reig, Division territorial de Cuba 1881 „ 38
 Stuart, Bericht über Haïti 1877 S. 440 — 1879 „ 438
 Bibliographie 1875—79, s. Mittelamerika.
 „ Westindien 1880 S. 204, 403 — 1881 „ 314,
 476 — 1882 S. 236, 438 — 1883 S. 276, 439 —
 1884 S. 238, 438.

10. Südamerika.

A. Reyes, Dampfschiff-Verbindung zwischen Brasilien und
 Columbien 1876 S. 15
 Emerich, Die südamerikanische Pacific-Bahn 1876 „ 347
 Dr. Wilhelm Reifs' und Dr. Alphons Stübels Reisen
 in Südamerika, 1868—77 1878 „ 30
 Stübél, „Entdeckung eines neuen Handelsweges für
 Südamerika durch Professor Carl Wiener“ 1881 „ 222
 N. Planimetrische Arealberechnung von Südamerika Ergbd. XIV, Nr. 62,
 S. 85
 Bastian, Kulturländer des alten Amerika 1878 „ 318
 Crevaux' Flussaufnahmen in Südamerika. Atlas 1883 „ 236
 Engel, Studien unter den Tropen Amerikas 1879 „ 34
 Green, Telegr. Längenbestimmungen an der Ostküste
 von Südamerika 1881 „ 39
 Kiepert, Karte von Südamerika 1882 „ 393
 Orton, The Andes and the Amazon 1877 „ 83
 v. Schütz-Holzhausen, Der Amazonas 1884 „ 75
 Stübels neue Reise quer durch Südamerika 1876 „ 271
 Zöllner, Pampas und Anden 1884 „ 276
 Bibliographie 1875 S. 160, 359 — 1876 S. 159 — 1877 „ 82,
 322, 475 — 1878 S. 84, 124, 203, 283, 324, 363 — 1879 „ 198,
 473 — 1880 S. 204, 403 — 1881 S. 315, 476 — 1882 „ 236,
 439 — 1883 S. 276, 439 — 1884 S. 238, 439.

11. Colombia.

A. Steinheil, Reisen in Columbien im Jahre 1872 1876 S. 393 —
 1877 S. 184, 222.
 „ Barometrische Höhenbestimmungen in Co-
 lombien 1876 S. 381
 v. Schenck, Reisen in Antióquia 1880 „ 41
 „ Reisen in Antióquia und in Cauca im
 Jahre 1880—81 1883 S. 81, 213, 441
 Zöpplitz, Fr. v. Schencks Höhenmessungen 1883 S. 448
 Höhen in Antióquia nach White 1883 „ 452
 N. Areal und Bevölkerung Ergbd. IX, Nr. 41, S. VIII — XI, Nr. 49,
 S. VIII — XII, Nr. 55, S. VIII — XIV, Nr. 62, S. X, 79 —
 XV, Nr. 69, S. VIII.
 Ortsbevölkerung Ergbd. IX, Nr. 41, S. 66 — XIV, Nr. 62, S. 119
 Territorium Bolivar mit dem Staat Santander vereinigt
 Ergbd. XV, Nr. 69, „ 84
 André, Reise durch Columbien und Ecuador 1877 S. 233, 363
 Antióquia. Ferrocarril 1883 S. 272
 Edelmetallproduktion von Neugranada Ergbd. XIII, Nr. 57, „ 60
 Pereira, Les États-Unis de Colombie 1883 „ 153
 Reifs und Stübél, Höhenmessungen 1875 S. 360 — 1876 „ 160
 v. Schenck, Verkehrsmittel in Colombia 1880 „ 400
 „ Reise in Antióquia 1881 S. 159, 233
 „ Bemerkungen zu Bl. 90 von Stiellers Hand-
 Atlas 1882 S. 232
 Simons, Sierra Nevada de Santa Marta 1880 S. 36 — 1882 „ 38
 Viso, Grenze von Venezuela und Colombia 1884 „ 468
 White, Karte der zentralen und westlichen Provinzen 1883 „ 236

12. Westliche Küstenstaaten, Andes.

A. Ecuador im Jahre 1881 1884 S. 324
 Habenicht, Die peruanischen Expeditionen zur Erfor-
 schung des obern Amazonenstromes und seiner Neben-
 flüsse 1879 „ 89
 Wagner, Das bolivianische Litoral 1876 „ 321
 Koffmahn, Tracee einer Eisenbahn von Mejillones nach
 La Paz in Bolivien 1880 „ 267
 Die Salzwüste Atacama 1879 „ 301
 Die topographische und geologische Karte von Chile 1875 „ 41
 Philippi, Bemerkungen über die chilenische Provinz
 Arauco und namentlich über das Departement gleichen
 Namens 1883 „ 453
 Sieveking, Geognostische Skizzen aus der chilenischen
 Provinz Arauco 1883 „ 57
 Martin, Der bewohnte Teil von Chile im S des Valdivia-
 Flusses 1880 „ 165
 „ Der Archipel von Chiloe nach dem Anuario de
 la marina de Chile, VIII, und nach andern
 Quellen 1883 „ 401
 „ Der Chonos-Archipel. Nach den Aufnahmen
 des Marine-Kapitains E. Simpson 1878 „ 461
 v. Rodt, Die Juan Fernandez (Robinson)-Inseln 1879 „ 66
 N. André, Reise in Südamerika, 1875—76 1880 „ 36
 Douglas, Postdampferreise längs der Westküste 1879 „ 436
 Markham, The War between Peru and Chile, 1879—82 1883 „ 237
 Raimondi, Karte des südamerikanischen Kriegsschau-
 platzes 1880 „ 76
 Reifs, Rückkehr aus den Andes-Ländern, Reiseüber-
 sicht 1877 S. 43, 398
 Stübél in Bolivia und Peru 1877 „ 234, 398
 Treutler, 15 Jahre in Südamerika 1882 S. 278
 Whympfer, Reise in den Anden von Ecuador 1881 „ 39
 Wiener, Forschungen in Peru und Bolivia 1877 S. 194, 363,
 440 — 1878 S. 77, 119 — 1880 S. 122, 199, 320, 441.
 Bibliographie 1875—79, s. Südamerika.
 „ Westliche Küstenstaaten 1880 S. 204, 403 — 1881
 S. 315, 476 — 1882 S. 236, 439 — 1883 S. 276,
 439 — 1884 S. 238, 439.

Ecuador.

Areal und Bevölkerung Ergbd. IX, Nr. 41, S. VIII — XI, Nr. 49,
 S. VIII, 69 — XII, Nr. 55, S. VIII — XIV, Nr. 62, S. X, 81 —
 XV, Nr. 69, S. VIII.

Ortsbevölkerung	Ergbd. IX, Nr. 41, S. 67
Bildung neuer Provinzen	„ XI, „ 49, „ 66
Kolberg, Nach Ecuador	„ 1881 „ 75
Reifs, Fundstellen fossiler Knochenreste in Ecuador	1883 „ 358
„ Lavaströme an den Vulkanen von Ecuador	1875 „ 360
Reifs und Stübel, Höhenmessungen 1875 S. 360 — 1876 „ 160	
Wolf, Geologische Untersuchungen in Ecuador	1877 „ 398
„ Bereisung der Provinz Esmeralda	1878 „ 77
„ Besuch der Galápagos-Inseln	1880 „ 38

Peru.

Areal und Bevölkerung Ergbd. IX, Nr. 41, S. VIII — XI, Nr. 49, S. VIII, 116 — XII, Nr. 55, S. VIII, 65 — XIV, Nr. 62, S. X, 82 — XV, Nr. 69, S. VIII.	
Ortsbevölkerung Ergbd. IX, Nr. 41, S. 67 — XIV, Nr. 62, S. 117	
Bildung neuer Departements Ergbd. IX, Nr. 41, S. 116 — XIV, Nr. 62, S. 81.	
Auswanderung nach Peru. Warnung	1877 S. 440
Arequipa, Iça, Lima. Notizen über die Provinzen	1881 „ 116
Noticias de los departamentos de Taena, Moquegua &c.	1880 „ 37
Edelmetallproduktion von Peru	Ergbd. XIII, Nr. 57, „ 65
Lima. Geogr. Gesellschaft	1877 „ 120
„ Plan	1881 „ 116
Pozuzu. Deutsche Kolonie	Ergbd. XII, Nr. 55, „ 65
Raimondi, El Perú	1877 S. 84, 194
„ El departamento de Ancachs	1877 S. 84
Simson, Rio Pastassa, Rio Napo und Putumayo	1877 „ 441
Squier, Perú, Incidents of travel and exploration &c.	1877 „ 234
Lago Titicaca. Carta de la hoya	1880 „ 38
Wertheman, Aufnahme der Zuflüsse des obern Amazonas 1877 „ 193, 440 — 1878 S. 244 — 1879 S. 192 — 1880 S. 320.	
Wiener, Institutions &c. de l'Empire des Incas	1877 S. 194

Bolivia.

Areal und Bevölkerung Ergbd. IX, Nr. 41, S. VIII, 119 — XI, Nr. 49, S. VIII — XII, Nr. 55, S. VIII — XIV, Nr. 62, S. X, 82 — XV, Nr. 69, S. VIII.	
Distrikt Guallagua von Peru abgetreten Ergbd. XIV, Nr. 62, S. 82	
Grenze gegen Paraguay im Chaco	„ XV, „ 69, „ 85
Bolivianisch-Brasilianische Grenzregulierung	1876 „ 271
Church, Darstellung des Flußgebietes des Beni	1877 „ 193
Dankwardt, Yungas-Indianer	1883 „ 466
Edelmetallproduktion von Potosi (Bolivia) Ergbd. XIII, Nr. 57, „ 70	
Escobari, Aimara-Sprache	1882 „ 76
Heath, Aufnahme des Rio Beni in Bolivia 1881 S. 310 — 1883 „ 237	
v. Holten, Das Land der Yurakarer	1877 „ 314
Minchins Aufnahmen in Bolivia 1877 S. 398 — 1878 S. 280 — 1881 S. 75 — 1883 S. 38.	
Musters' Aufnahmen in Bolivia	1877 S. 81 — 1878 S. 77
Orton, Reise zum Flußgebiet des Beni 1877 S. 43, 193 — 1878 „ 77	
Steinmann, Reise in Bolivia	1884 „ 315

Chile.

Areal und Bevölkerung Ergbd. IX, Nr. 41, S. VIII, 119 — XI, Nr. 49, S. VIII, 70 — XII, Nr. 55, S. VIII, 66 — XIV, Nr. 62, S. X, 83 — XV, Nr. 69, S. VIII, 85.	
Ortsbevölkerung Ergbd. XI, Nr. 49, S. 109 — XII, Nr. 55, S. 108	
Veränderung der Provinzialeinteilung Ergbd. XI, Nr. 49, S. 66 — XII, Nr. 55, S. 65.	
Ausstellung auf dem Geogr. Kongress in Paris 1875	1876 S. 55
Kartographie auf der Weltausstellung in Philadelphia	1877 „ 248
Ausstellung auf dem Geogr. Kongress in Venedig	1881 „ 459
Anuario estadístico	1877 „ 194
„ Hidrographico de la Marina	1877 S. 82 — 1880 „ 37
„ de la Oficina central meteorologica	1877 „ 194
Asta-Buruaga, Dicionario jeográfico de Chile	1877 „ 120
Atacama-Wüste	1879 S. 235, 401
Bresson, Die Atacama-Wüste	1875 S. 359
Carmona, Apuntes estadísticos	1877 „ 194
Censo general de la Poblacion	1877 S. 194, 398
Dreising, Aufnahmen des „Albatros“.	1884 S. 470
Edelmetallproduktion von Chile	Ergbd. XIII, Nr. 57, „ 79
Estadística commercial	1877 „ 194
Gülsfeldt, Reise in den chilenischen Andes 1883 S. 358 — 1884 „ 155	
Hann, Klima von Chile	1878 „ 77

Harding, Karte der Wüste Atacama	1878 S. 280
Linare's. Bildung der Provinz	Ergbd. IX, Nr. 41, „ 115
Ochsenius, Chile, Land und Leute	1884 „ 155
Pissis, Wüste Atacama	1878 „ 399
Polakowsky, Chile im Jahre 1883	1884 „ 38
Sève, Le Chili tel qu'il est	1877 „ 398
Sefischerei, Betrieb und Erträge	Ergbd. XIII, Nr. 60, „ 78

12. La Plata-Staaten, Patagonien, Feuerland, Falklandinseln.

A. Burmeister, Geogr.-statist. Kompendium über die Republik Argentinien	Ergbd. IX, Nr. 39
Habenicht, Bemerkungen zur Karte der südamerikanischen Republiken Argentina, Chile, Paraguay und Uruguay	Ergbd. IX, Nr. 39, S. 22
Keith Johnstons Reisen in Paraguay, 1874	1875 „ 109
Wichmann, Die Pampas des südl. Argentinien	1881 „ 99
Die Fortschritte unserer Kenntnis von Patagonien seit Musters	1882 „ 41
Berg, Eine naturhistorische Reise nach Patagonien	1875 „ 364
Das Quellgebiet des Rio Santa Cruz in Patagonien	1879 „ 427
Reise im südwestl. Patagonien von J. T. Rogers und E. Ibar, 1877 nebst den Tagebüchern von A. de Viedma, 1782 und J. H. Gardiner, 1867	1880 „ 47
N. Friedrich, Die LaPlata-Länder	1884 „ 276
Grenzvertrag zwischen Argentinien und Paraguay Ergbd. XI, Nr. 49, S. 66	
Mulhall, Between the Amazon and Andes	1882 „ 74
Wieser, Magalhães-Straße und Austral-Continent	1881 „ 191
Bibliographie 1875—79, s. Amerika.	
„ La Plata-Länder &c. 1880 S. 204, 403 — 1881 S. 315, 476 — 1882 S. 236, 439 — 1883 S. 276, 439 — 1884 S. 239, 439.	

Argentinien.

Areal und Bevölkerung Ergbd. IX, Nr. 41, S. VIII, 119 — XI, Nr. 49, S. VIII, 70 — XII, Nr. 55, S. VIII — XIV, Nr. 62, S. X, 83 — XV, Nr. 69, S. VIII, 86, 147.	
Ortsbevölkerung	Ergbd. IX, Nr. 41, S. 67
Änderung von Provinzgrenzen	„ XV, „ 69, „ 147
Geogr. Ausstellung auf dem Internat. Kongress in Paris 1876 „ 55	
Ausstellung auf dem Internat. Kongress in Venedig 1881 „ 460	
Avé Lallemand, Karte der argentinischen Provinz San Luis	1883 „ 38
Brackebusch, Erforschung der Provinz Injuy 1882 S. 392 — 1884 S. 316	
Brackebusch und Seelstrang, Karte der nordöstl. Sierra de Cordoba	1882 „ 154
Burmeister, Physikal. Beschreibung	1877 „ 83
Buenos-Aires. Argentin. geogr. Institut	1880 „ 37
„ Sociedad Geográfica Argentina	1882 „ 117
„ Einwanderung in den Chaco	1879 „ 193
Chapeaurouge, Karte der Provinz Santa-Fé	1883 „ 358
Cominges, Expedition im Gran Chaco	1881 „ 75
Crevaux, Erforschung des Pilcomayo	1882 S. 278, 392
Fontana, Expedition an den Pilcomayo	1882 S. 392
„ Karte und Schilderung des Gran Chaco	1883 „ 238
Gould, Orts- und Höhenbestimmungen in Argentinien 1877 „ 398	
„ Positionen von Hauptorten Argentinien 1883 S. 237, 466	
Guerrico, Fahrt auf dem Rio Negro	1880 S. 238
Host, Forschungen im Gebiete des Rio Neuquen 1880 S. 278 — 1881 S. 279 — 1882 S. 117.	
Hünken, Cerro Nevado von Famatina	1877 S. 120
Indianergrenze im S der Argentinischen Republik	1878 „ 77
Koch, Argentinische Republik	1879 „ 193
La Plata. Hauptstadt der Provinz Buenos Aires	1883 „ 75
Le Long. Argentinische Pampas	1878 „ 78
Lorentz, Aus dem Gran Chaco	1877 „ 120
„ Flora Entreriana	1878 „ 399
Maqueda, Hydrogr. Verhältnisse der Pampas	1882 „ 117
Marguin, Fontanas Fahrt auf dem Pilcomayo	1883 „ 315
Melchert, Karte der Pampas	1877 S. 195 — 1878 S. 77
Napp, Schriften über Argentinien	1877 S. 120, 194
Niederlein, Reise im Territorium Misiones	1884 S. 469

Olascoaga, Territorio de la Pampa y Rio Negro 1880 S. 321 — 1882 S. 38 — 1884 S. 76.
 Pelleschi, Otto mesi nel Gran Chaco 1881 S. 39
 Pico, Positionsbestimmungen in den Pampas 1880 „ 238
 Pilcomayo. Karte 1883 „ 38
 Seefischerei, Betrieb und Erträge Ergbd. XIII, Nr. 60, „ 80
 v. Seelstrang und Foster, Karte des Gran Chaco 1877 „ 314
 v. Seelstrang, Karte von Argentinien 1882 „ 392
 „ Grenzkarte von Cordoba und Santa-Fé 1882 „ 353
 Thouar, Aufnahme des Pilcomayo 1884 „ 155
 Virasoro, Territorium Misiones 1881 „ 397
 White, Cameos from the Silver Land 1872 „ 117
 Zeballos, La conquista de quinze mil leguas 1889 „ 34
 „ Reise durch die argentinischen Pampas 1880 „ 441
 „ Descripcion amena de la Republica Argentina 1883 „ 238

Paraguay.

Areal und Bevölkerung Ergbd. IX, Nr. 41, S. VIII, 119 — XI, Nr. 49, S. VIII — XII, Nr. 55, S. VIII, 67 — XIV, Nr. 62, S. X, 67 — XV, Nr. 69, S. VIII.
 Erwerbung des nördl. Gran Chaco Ergbd. XIV, Nr. 62, S. 83
 Gothein, Der christlich-soziale Staat in Paraguay 1884 „ 75
 Johnston, Journeys in Paraguay 1876 „ 160
 Mevert, Reisen in Paraguay 1883 „ 315
 Morgenstern, Topographische Karte von Paraguay 1878 „ 278
 Töppen, Reise durch Paraguay 1883 S. 466 — 1884 S. 276, 316

Uruguay.

Areal und Bevölkerung Ergbd. IX, Nr. 41, S. VIII — XI, Nr. 49, S. VIII, 72 — XII, Nr. 55, S. VIII, 67 — XV, Nr. 69, S. VIII, 86.
 Dussaud, Franz. Niederlassungen in Uruguay 1883 S. 466
 Handbuch über Uruguay 1884 „ 38
 Italien. Observatorium in Villa Colon 1882 „ 394
 Statistique de la République Orientale de l'Uruguay 1878 „ 319

Patagonien und Feuerland.

Areal und Bevölkerung Ergbd. IX, Nr. 41, S. VIII — XI, Nr. 49, S. VIII, 70 — XII, Nr. 55, S. VIII, 67.
 Teilung zwischen Argentinien und Chile Ergbd. XIV, Nr. 62, S. 83 — XV, Nr. 69, S. 85.
 „Albatross“. Aufnahmen in den westpatagonischen Gewässern 1884 S. 470
 „Alert“, Aufnahmen an der patagonischen Küste 1882 „ 49
 Barros, Karte des nördlichen Patagonien 1880 „ 238
 Bossi, Aufnahmen im Feuerland 1882 „ 393
 Bove, Expedition nach dem Feuerland 1882 S. 278, 353, 392 — 1883 S. 118, 154, 315.
 Brondsted, Karte des Limay und Nahuel-Huapi 1884 S. 155
 Chilenisch-argentinische Grenze in Patagonien 1882 „ 45
 Durnford, Besuch des Sees Colhué in Patagonien 1883 „ 154
 Ellis, Der Argentinische See (Fitzroy-See) 1877 „ 315
 Host, Fontana und Rittersbacher, Karte von Patagonien 1882 „ 278
 Listas Reisen in Patagonien, 1877—80. 1878 S. 399 — 1879 S. 412 — 1882 S. 44.
 Marguin, La Terre du Feu 1876 S. 160
 Morenos Reisen in Patagonien, 1873—80. 1877 S. 195, 315 — 1880 S. 122, 238, 321 — 1882 S. 41.
 Moyano, Expeditionen in Patagonien 1880 S. 278 — 1882 S. 45 — 1883 S. 466
 Orange-Bai. Französ. Polarstation 1882 S. 255, 394 — 1884 „ 113
 Quesada, La Patagonia y las tierras australes 1877 „ 84
 Rhode, Auffindung des Bariloche-Passes 1883 „ 466
 Roger und Ibar, Reise im südwestl. Teile Patagoniens 1880 „ 37
 Seelstrang, Mapa de la parte austral del continente sud-americano 1880 „ 37
 Steinmann, Reise in Patagonien 1884 „ 155
 Villarino, Beabsichtigte Fahrt auf dem Rio Deseado 1883 „ 75
 General Villegas' Expedition in Patagonien 1882 „ 48
 Zeballos, A., Anthropol. Untersuchungen in Patagonien 1880 „ 238

Falkland-Inseln.

Areal und Bevölkerung Ergbd. IX, Nr. 41, S. VIII — XI, Nr. 49, S. VIII, 72 — XII, Nr. 55, S. VIII, 67 — XIV, Nr. 62, S. X, 85 — XV, Nr. 69, S. VIII, 87.

Petermanns Geogr. Mitteilungen. Inhaltsverzeichnis 1875—84.

Deutsche Polarstation 1882 S. 436
 Seefischerei, Betrieb und Erträge Ergbd. XIII, Nr. 60, „ 81

13. Brasilien.

A. Hehl, Die deutsche Kolonisation in Südbrasilien 1882 S. 456
 „ Das brasilianische Küstenland zwischen dem 21 und 23° S. Br. Eine geographisch-geologische Skizze 1882 „ 443
 de Alvarim-Costa, Kurze Beschreibung der Schifffahrt auf dem obern Paraná von Itapúa bis zum Flusse Igürey 1875 „ 15
 Couto de Magalhães, Reise an den Araguaya im Januar 1865 1875 S. 376 — 1876 S. 79, 218
 N. Areal und Bevölkerung Ergbd. IX, Nr. 41, S. VIII, 118 — XI, Nr. 49, S. VIII, 69 — XII, Nr. 55, S. VIII — XIV, Nr. 62, S. X, 85 — XV, Nr. 69, S. VIII.
 Ortsbevölkerung Ergbd. IX, Nr. 41, S. 66 — XII, Nr. 55, S. 107
 Blumenau. Bevölkerung der Kolonie Ergbd. XIV, Nr. 62, „ 85
 Ausstellung auf dem Internationalen Kongress in Venedig 1881 „ 460
 Allain, Statistique du Brésil 1876 „ 159
 Beaurepaire-Rohan, Physische und polit. Beschreibung 1877 „ 363
 Beschoren, Karte des obern Uruguay 1880 „ 320
 Bolivianische Grenzregulierung 1876 „ 271
 Brown, Trail, Lidstone, Expedition auf dem Amazonen-Strom 1878 „ 75
 Canstatt, Neger-Freistaat am obern Jequitinhonha 1877 „ 83
 „ Brasilien, Land und Leute 1877 „ 234
 Carvalho, Atlas von Brasilien 1882 „ 435
 Crevaux, Aufnahme der Amazonas-Tributäre 1879 S. 34, 192, 401 — 1880 S. 76 — 1881 S. 159
 Cruls, Les travaux de la mesure d'un arc de méridien 1877 „ 363
 „ Organisation de la carte &c. du Brésil 1877 „ 363
 Edelmetallproduktion von Brasilien Ergbd. XIII, Nr. 57, „ 83
 Lange, Südbrasilien 1879 S. 34, 193 — 1882 „ 278
 Mackie und Scott, Handel auf dem Amazonenstrom 1879 „ 34
 Magalhães, Ethnographische Berichte über die brasilian. Indianer 1877 „ 83
 Mathews, Up the Amazon 1879 „ 436
 Mondschein, Ulrich Schmiedel aus Straubing 1882 „ 38
 Morris, Clough und Hartt, Reisen am Amazonas 1877 „ 43
 Naeyer, Land und Leute der Provinz Bahia 1882 „ 38
 Nash, Tabelle der Entfernungen längs des Amazonen-Stromes und des Putumayo 1877 „ 441
 Odebrecht, Aufnahmen in der Kolonie Blumenau 1875 „ 360
 „ Karte des Itajahy-Laufes 1884 „ 396
 Pernambuco. Carta corographica da Provincia 1883 „ 237
 Payer, Reisen im Amazonas-Gebiete 1881 S. 397 — 1882 S. 353 — 1883 S. 358 — 1884 S. 200, 395.
 Rio de Janeiro. Instituto historico e geographico 1879 S. 401
 Rio Grande do Sul. Neue Einteilung der Provinz Ergbd. IX, Nr. 41, S. 115.
 Schmid, Handel und Wandel in Brasilien 1881 S. 397
 Selfridge, Aufnahme des Amazonas und Madeira 1878 S. 278 — 1879 S. 34 — 1883 S. 118
 Sellin, Deutsche Einwanderung in Südbrasilien 1879 „ 193
 Smith, Reisen in Brasilien 1878 „ 163
 v. d. Steinen, Erforschung des Xingu 1884 S. 315, 396, 469
 Wells, Routenkarte aus Bahia, Goyaz und Maranhão 1877 S. 316
 Wiener, Fahrt auf dem Rio Napa bis Para 1881 „ 39
 Zöllner, Die Deutschen im brasilianischen Urwald 1883 „ 38
 Bibliographie 1875—79, s. Südamerika.
 „ Brasilien, Guiana, Venezuela 1880 S. 204, 404 — 1881 S. 316, 477 — 1882 S. 237, 439 — 1883 S. 277, 440 — 1884 S. 239, 439.

14. Guiana, Venezuela.

A. Jonas, Nachrichten über Venezuela 1878 S. 11 — 1879 S. 212
 Dr. Sachs' Reise nach Venezuela, 1876 1877 „ 182
 Dr. C. Sachs' Aufenthalt in Calabozo 1877 „ 293

Guiana.

N. Areal und Bevölkerung Ergbd. IX, Nr. 41, S. VIII, 118 — XI, Nr. 49, S. VIII, 68 — XII, Nr. 55, S. VIII, 64 — XIV, Nr. 62, S. X, 79 — XV, Nr. 69, S. VIII, 82.

Ortsbevölkerung Ergbd. IX, Nr. 41, S. 66 — XIV, Nr. 62, S. 117	
Brown, Canoe and Camp Life in British Guiana	1877 „ 43
Crevaux, Expedition in Guiana 1877 S. 43 — 1878 S. 78, 119 — 1879 S. 34, 192 — 1881 S. 39.	
Edelmetallproduktion in Guiana	Ergbd. XIII, Nr. 57, S. 106
Ellis' und Boddam-Whethams Expedition in Britisch-Guiana	1878 „ 244
Fournereau, Fahrt auf dem Maroni	1884 „ 395
Im Thurms Reise in Britisch-Guiana 1878 S. 244 — 1880 „ 441	
Kappler, Holländisch-Guiana	1882 „ 117
Kuyper, Karte von Surinamo	1882 „ 435
Loth, Aufnahme des Saramanca-Flusses	1881 „ 116
Palgrave, Dutch Guiana	1877 „ 43
van Rosevelt und van Lansberge, Kaart van Suriname	1882 „ 435
Vélain, Crevaux' Gesteinsproben aus Franz.-Guiana	1881 „ 39
Zimmermann, Karte des Surinam-Flusses	1877 „ 441

<i>Venezuela.</i>	
Areal und Bevölkerung Ergbd. IX, Nr. 41, S. VIII, 119 — XI, Nr. 49, S. VIII — XII, Nr. 55, S. VIII, 64 — XIV, Nr. 62, S. X, 79 — XV, Nr. 69, S. VIII, 82.	
Ortsbevölkerung Ergbd. IX, Nr. 41, S. 66 — XII, Nr. 55, S. 107	
Neue Staateneinteilung Ergbd. XII, Nr. 55, S. 65 — XV, Nr. 69, S. 82.	
Attwood, Weg nach den Goldminen von Caratal	1880 S. 238
Crevaux' Reise auf dem Guyabero und Orinoko 1881 S. 191 — 1882 S. 74, 117, 278.	
Montolieu, Karte des Casiquiare, Rio Atabapo &c.	1880 S. 441
Sachs, Reise nach Venezuela 1877 S. 43, 81 — 1878 S. 119 — 1879 S. 34	
Stammann, Schulwesen in Venezuela	1877 „ 441
Tejera, Karte von Venezuela	1877 „ 314
Bibliographie, s. Brasilien.	

VI. POLARGEBIETE.

Abkürzungen: A.: Aufsätze; N.: Notizen, einschließlich der Monatsberichte (Jahrg. 1877—84), der Notizen und Litteraturnachweise (Jahrg. 1875 u. 76), sowie kleinerer Mitteilungen in den Aufsätzen.

1. Nordpolargebiet, ganz oder größere Teile.

A. Petermann, Stand der Nordpolarfrage zu Ende des Jahres 1874. 1. Schreiben an den Präsidenten der Königl. Geogr. Gesellschaft in London, d. d. Gotha, 7. November 1874. — 2. Schreiben von Admiral R. Collinson, Vizepräsidenten der Königl. Geogr. Gesellschaft in London, an A. Petermann, d. d. London, 11. November 1874. — 3. Auszug aus einem Schreiben von Dr. John Rae an A. Petermann, d. d. Kensington, 10. November 1874	1875 S. 23
Petermann, Der Schauplatz der nächsten englischen Nordpol-Expedition. Schreiben an den Präsidenten der Königl. Geogr. Gesellschaft in London	1877 „ 23
Amerika und die Polar-Forschung. Nordenskiölds und Gardiners neue Polar-Expeditionen	1877 „ 72
Bryan, Amerikanische Ansichten über die Polarforschung	1877 „ 149
Nachrichten aus dem Polarmeere	1879 „ 385
Lindeman, Polar-Nachrichten	1879 „ 458
Die arktische Champagne, 1880	1880 „ 424
Die amerikanischen Polar-Expeditionen von 1881	1881 „ 271
Die Polarfahrten des Jahres 1881	1882 „ 4
Die internationalen Polarstationen	1882 „ 252
Weyprecht, Bilder aus dem hohen Norden. 1) Das Nordlicht. — 2) Das Eis	1875 „ 346
„ 3) Die Bildung des Packeises. — 4) Die Eispressungen	1875 „ 403
„ 5) Eispressungen	1876 „ 90
„ 6) Unser Matrose im Eise	1876 „ 341
„ 7) Der Walrosljäger	1876 „ 404
Chavanne, Die Eisverhältnisse im arktischen Polarmeere und ihre periodischen Veränderungen	1875 S. 134, 245
Wijkander und Koldewey, Resultate der meteorologischen Beobachtungen auf Spitzbergen und in Ostgrönland	1876 S. 290
Fritz, Die geographische Verbreitung des Polarlichtes in den Vereinigten Staaten Nordamerikas	1882 „ 376
N. Areal des Nordpolargebiets Ergbd. XIV, Nr. 62, S. X, 86 — XV, Nr. 69, S. VIII, 87.	
Arctic geography and ethnology, a selection of papers	1875 S. 395
Arktische Vegetation	1875 „ 395
Bainier, Empfang Nordenskiölds in Europa	1880 „ 279
Beke und Koolemans-Beijnen, Barent's three voyages	1877 „ 195
Berghaus, Karte der Länder um den Nordpol	1883 „ 76
Bessels, Einige Worte über die Inuit (Eskimo).	1875 „ 395
Bremer Verein für Polarfahrt. Plan einer deutschen Expedition	1876 „ 199
Chavanne, Bibliographie der Polarregionen	1878 „ 278
Circumpolar-Chart. Amerikanische	1882 „ 233
Cheyne's Projekt einer Polarexpedition 1878 S. 80 — 1879 S. 76 — 1880 S. 442	
Friederichsen, Empfang der Österreichisch-Ungarischen Nordpolexpedition in Hamburg	1876 S. 238
Fritz, Verbreitung des Hagels in hohen Breiten	1876 „ 372

Fritz, Das Polarlicht	1881 S. 279
Förster, Das Nordlicht	1879 „ 76
v. Hellwald, Weyprechts Angriff gegen Polarexpeditionen	1876 „ 199
Heer, Die Kreideflora der arktischen Zone	1875 „ 395
Le Monnier, Schiffbarkeit des Eismerees	1875 „ 396
Markham, William Baffin	1882 „ 39
Meteorology of the arctic regions. Contributions 1879 S. 315 — 1880 S. 363 — 1883 S. 38.	
Overbeck, Ein Einwurf gegen die Möglichkeit der Erreichung der Erdpole	1877 S. 123
Polarstationen. Internationale 1879 S. 237 — 1881 S. 192, 272, 355 — 1882 S. 11, 252, 393, 435 — 1883 S. 38, 119, 239, 390, 466 — 1884 S. 76, 113, 156, 345, 470.	
„ Amerikanische in Point Barrow 1881 S. 356 — 1882 S. 12, 254 — 1883 S. 38, 467 — 1884 S. 470.	
„ „ in Lady Franklin-Bai 1881 S. 192, 272, 355 — 1882 S. 11, 254, 394 — 1883 S. 239, 390, 466 — 1884 S. 156, 316, 345, 470.	
„ Britisch-kanadische in Fort Rae 1882 S. 255 — 1883 S. 119, 466 — 1884 S. 113.	
„ Dänische in Godhavn 1882 S. 255, 394 — 1884 S. 113, 277	
„ Deutsche im Cumberland-Sund 1882 S. 255, 435 — 1883 S. 467 — 1884 S. 76, 116, 276, 355	
„ „ in Labrador 1882 S. 394, 436 — 1883 S. 467 — 1884 S. 276.	
„ „ in Südgeorgien 1882 S. 255 — 1883 S. 155, 468 — 1884 S. 76, 276, 355.	
„ „ auf den Falkland-Inseln	1882 S. 436
„ Finländische in Sodankylä 1882 S. 254, 393 — 1883 S. 239.	
„ Französische in Orange-Bai 1882 S. 255, 394 — 1884 S. 113.	
„ Niederländische in Dickson-Hafen 1882 S. 254, 393 — 1883 S. 392.	
„ Norwegische in Bossekop 1882 S. 254, 393 — 1883 S. 239, 468.	
„ „ in Kautokeino 1882 S. 393 — 1883 S. 239, 392.	
„ Österreichische in Jan Mayen 1882 S. 253, 393 — 1883 S. 390.	
„ Russische im Lena-Delta 1882 S. 254 — 1883 S. 239. — 1884 S. 76, 436.	
„ „ auf Nowaja-Semlja 1882 S. 254, 393 — 1883 S. 393, 468.	
„ Schwedische in Spitzbergen 1882 S. 254, 356, 393 — 1883 S. 239, 391 — 1884 S. 113, 276.	
Rae, On some physical properties of ice	1875 S. 196
Richards, On the route towards the Pole	1875 „ 196
„ Urteil über arktische Schlittenreisen	1877 „ 175
v. Schleinitz, Deutschlands Beteiligung an intern. Polarforschungen	1880 „ 278

Sieglerschmidt, Der Goldstrom und der Weg in das Polarmeer	1880 S. 279
„ Ergebnisse der Nordpolarexpeditionen unsres Jahrhunderts	1883 „ 359
Slevin, Wanderung des magnetischen Pols	1882 „ 436
Walfang und Polarisfischei	Ergbd. XIII, Nr. 60, „ 66
Weyprecht, Die Erforschung der Polar-Regionen	1876 „ 200
„ Praktische Anleitung zur Beobachtung der Polarlichter	1881 „ 235
„ Metamorphosen des Polareises	1879 „ 193
„Ymer“. Zeitschrift der Svenska Sällskapet för Geografi	1883 „ 154
Bibliographie 1875 S. 194, 395 — 1876 S. 199 — 322, 475 — 1878 S. 84, 124, 203, 283, 324, 363, 404 — 1879 S. 199, 474 — 1880 S. 241, 404 — 1881 S. 346, 477 — 1882 S. 237, 439 — 1883 S. 277, 440 — 1884 S. 239, 440.	

2. Europäisches Polarmeer.

(Island, Jan Mayen, Spitzbergen.)

A. Dorst, Die Eisbewegungen im Grönländischen Meere, 1869, aufgenommen an Bord des Rosenthalschen Dampfers »Bienenkorb«	1877 S. 174
Kpt. David Grays Reise und Beobachtungen im Ost-Grönländischen Meere, 1874, und seine Ansichten über den besten Weg zum Nordpol	1875 „ 105
Linionschiffs-Leutnant C. Weyprechts Tiefsee-Temperatur-Beobachtungen im Ostspitzbergischen Meere, 1871—74	1878 „ 345
Wichmann, Th. Thoroddens Reise durch Ostisland	1884 „ 422
Mohn, Die Reise der norwegischen Nordmeer-Expedition nach Jan Mayen	1878 „ 228
Eine holländische Nordpolar-Expedition	1877 „ 30
Lindeman, Die Fahrten des »Willem Barents« im Europäischen Eismeer	1880 „ 18
Wijkander, Beitrag zur Kenntnis der Windverhältnisse in den Spitzbergen umgebenden Teilen des Eismeres	1876 „ 295
N. Abel, Tiefenkarte des Barents-Meer	1884 „ 355
Bogdanow und Wagners Expedition nach dem Weissen Meer	1880 S. 321, 362, 442
Chavanne, Periodischer Gang der Eisverhältnisse im Grönländischen Eismeer	1875 S. 273
„ Periodischer Gang der Eisverhältnisse im Ostspitzberg. und Westsibir. Eismeer	1875 „ 270
van der Horck, Nördl. Eismeer und Lappland	1877 „ 234
Lamont, Yachting in the Arctic Seas	1876 „ 199
Mourier, Fahrt des »Ingolf« an der ostgrönländischen Küste	1879 „ 387
»Willem Barents«. Niederländische Polarexpedition	1878 „ 79,
120, 244, 399 — 1879 S. 34, 75, 194, 236, 315, 385 — 1880 S. 18, 77, 199, 279, 425 — 1882 S. 5, 39, 394 — 1883 S. 118, 240 — 1884 S. 234, 355.	
Weber, Zoolog. Ergebnisse der »Willem Barents«-Expeditionen	1884 S. 355
Sandeberg, Expedition nach dem Weissen Meer	1878 S. 164 — 1879 S. 314

Island.

Areal und Bevölkerung Ergbd. XIV, Nr. 62, S. X, 87 — XV, Nr. 69, S. VIII, 87.	
Coles, Summer Travelling in Iceland	1883 S. 39
Erslev, Längenbestimmung der Stadt Reykjavik	1881 „ 116
Helland, Om Islands Geologi	1883 „ 39
Irminger, Zenos Frislanda mit Island identifiziert	1880 „ 475
Johnstrup, Ausbruch des Askja	1876 S. 272 — 1877 „ 316
Lock, Guide to Iceland	1883 „ 39
Petersen, Schythes Reise durch Island, 1840	1878 „ 79
Rodwell, Eruption des »Hekla«	1878 „ 444
„ Wanderung durch Island	1879 „ 436
Thoroddson, Karte von Südisland	1879 „ 437
„ Geolog. Untersuchungen in Island	1882 S. 39 — 1884 S. 114
„ Islandske Vulkaners Historie; Um jardskjálfta	1883 „ 39

Jan Mayen.

Areal Ergbd. XIV, Nr. 62, S. X, 86 — XV, Nr. 69, S. VIII.	
Österreichische Expedition nach Jan Mayen, 1882.	1882 S. 253, 393 — 1883 S. 390

Spitzbergen.

Areal Ergbd. XIV, Nr. 62, S. X, 87 — XV, Nr. 69, S. VIII.	
»Alliance«-Expedition nach Spitzbergen, 1881.	1881 S. 272 — 1882 S. 6
v. Drasche-Wartinberg, Reise nach Spitzbergen	1875 „ 195
de Bas, Taufregister von Spitzbergen	1878 „ 79
Nathorst und de Geer, Geolog. Reise nach Spitzbergen	1883 „ 467
Pettersen, Neu entdeckte Inseln bei Spitzbergen	1884 „ 470
Rabot, Reise nach Spitzbergen	1882 „ 395
Schwedische Station 1882 S. 254, 356, 393 — 1883 S. 239, 391 — 1884 S. 113, 276	
Winterfang in Spitzbergen	1879 S. 34
Young, Projektirte Expedition nach Spitzbergen	1878 „ 79

3. Franz Josef-Land, Nowaja Semlja.

A. Die Entdeckung des Franz Josef-Landes	1876 S. 201
Weyprecht, Vortrag über die von ihm geleiteten wissenschaftlichen Beobachtungen	1875 „ 65
v. Wüllerstorff-Urbair, Die meteorologischen Beobachtungen und die Analyse des Schiffsurses der österreichisch-ungarischen Expedition	1875 „ 222
Die Rückreise der Österreichisch-Ungarischen Nordpolar-Expedition mit den Booten, Mai—August 1874	1877 „ 85
Weyprecht, Die Lebensverhältnisse während der Rückzugsreise der Österreichisch-Ungarischen Nordpolar-Expedition	1877 „ 86
Leigh Smith, Die Südküste von Franz Josef-Land	1880 „ 464
Ein vermiffter Arktikforscher	1882 „ 256
Weyprechts Aufnahme der Nordküste von Nowaja-Semlja, September und Oktober 1872	1875 „ 393
Höfer, Graf Wilczeks Nordpolfahrt im Jahre 1872.	
III. Über die Gletscher von Nowaja Semlja	1875 „ 53
Grinewezki, Quer durch Nowaja Semlja	1884 „ 213

Franz Josef-Land.

N. Areal Ergbd. XIV, Nr. 62, S. X, 87 — XV, Nr. 69, S. VIII, 87	
Fauna und Flora von Franz Josef-Land	1876 S. 208
Krisch, Tagebuch des Nordpolarfahrers	1875 „ 195
Markham, Cl., Projekt einer englischen Expedition nach Franz Josef-Land	1879 „ 75
Meteorolog. Beobachtungen in Franz Josef-Land	1876 „ 208
Payer, Die Österreichisch-Ungarische Nordpol-Expedition	1876 „ 208
Leigh Smith, 1. Fahrt nach Franz Josef-Land	1880 S. 425, 443
„ „ 2. „ und Überwinterung	1881 S. 356 — 1882 S. 6, 354 — 1883 S. 239.
Weyprecht, Nordlichtbeobachtungen der Österreichisch-Ungarischen Expedition	1878 S. 164
»Willem Barents«-Expedition, 1879	1879 S. 385 — 1880 „ 199

Nowaja Semlja.

Areal Ergbd. IX, Nr. 41, S. 87 — XIV, Nr. 62, S. X, 86 — XV, Nr. 69, S. VIII.	
Denksteine an Barents Überwinterungs-Platz &c.	1877 S. 195
Bjerkans Überwinterung auf Nowaja Semlja	1878 „ 78
Gore Booth, Expedition auf dem »Isbjörn«	1879 S. 236, 385 — 1880 S. 77
„ „ Expedition auf der »Kara«	1882 „ 279
Grinewezki, Reise quer durch Nowaja Semlja	1883 „ 467
Jonge, Reliquien von Barents' Winterlager	1877 „ 195
Kjellmann, Algen an der Südwest-Küste von Nowaja Semlja	1878 „ 79
Kolonisationsplan 1877 S. 399 — 1878 S. 78, 379 — 1880 „ 321	
Markham, A. H., und Gore Booth, Expedition auf dem »Isbjörn«	1879 S. 236, 385 — 1880 S. 77
Russische Station in Karmakuli	1882 S. 254, 393 — 1883 S. 393, 468
Steen, Klimatologie Nowaja Semljas	1879 S. 194
Tjagin auf Nowaja Semlja	1879 „ 461
Youngs Expedition auf der »Hope« zur Rettung von Leigh Smith	1882 S. 279, 356

4. Sibirisches Eismeer, Bering-Straße.

A. Petermann, Neuer Seeweg von Europa nach Sibirien.	
Nordenskiölds Expedition von Tromsö zum Jenissei, 8. Juni bis 15. August 1875	1875 S. 469

- Die geographische Festlegung des Mündungsgebietes des Ob und Jenissei durch Nordenskiölds Expedition, 1875 1876 S. 247
- Petermann, Der schiffbare Weg durch das Sibirische Eismeer abermals nachgewiesen und als Handelsweg von Nordenskiöld faktisch eröffnet, 1876 1876 „ 441
- Stuxberg, Bericht über Nordenskiölds Expedition auf dem »Ymer« nach dem Jenissei 1876 „ 444
- Nordenskiölds offizieller Bericht über seine Expedition von Tromsö durch das Karische Meer zum Jenissei, 25. Juli bis 18. September 1876 1877 „ 54
- Hovgaard, Die Eiszustände im Karischen Meere 1884 „ 253
- Sibriakoff, Die Fahrt des Dampfers »Oscar Dickson« zu den Mündungen des Jenissei im Jahre 1880 1881 „ 104
- Abschluss der Bremer Forschungsreise in Sibirien. Von Odorsk am untern Ob und bis zum Karischen Meer-busen 1876 „ 448
- Kapt. Dahls Fahrten im Mündungsgebiete des Ob, 1876 und 1877 1879 „ 281
- Mohn, Die Insel Einsamkeit im Sibirischen Eismeer, entdeckt von Kapt. E. H. Johannesen aus Tromsö 1879 „ 57
- Neue schwedische Expedition unter Professor Nordenskiöld zur Durchfahung des ganzen Polarbeckens bis zur Bering-Strafse 1877 „ 29
- Nordenskiölds neue Eismeer-Expedition zur Durchschiffung des Sibirischen Eismeres von Norwegen bis zur Bering-Strafse 1878 S. 67, 141
- Die Fahrt der »Vega« um die Nordspitze von Asien 1878 S. 429 — 1879 S. 11
- Nordenskiöld, Bericht der schwedischen Polar-Expedition Palander, Bericht über die schwedische Polar-Expedition 1879 „ 325
- Mohn, Beiträge zur Hydrographie des Sibirischen Eismeres, nach den Beobachtungen der »Vega«-Expedition im Sommer 1878 1884 „ 250
- J. G. Bennetts Polar-Expedition 1879 „ 303
- Wichmann, Die Polarexpedition der »Jeannette« unter Leut. De Long, 1879—1882 1882 „ 241
- Die Wrangel-Insel und die Polarfahrten des Jahres 1881 1882 „ 4
- Onatzewitsch, Die Fahrt des russischen Klippers »Wssadnik« im Norden der Bering-Strafse, 1876 1879 „ 136
- Hassenstein, Bemerkungen zur Karte »Die Fahrt des russischen Klippers »Wssadnik«, August 1876« 1879 „ 141
- Lauridsen, Vitus Berings erste Expedition und das Vorgebirge Serdze Kamen 1884 „ 259
- Sibriakoffs Expedition in das Sibirische Eismeer durch die Bering-Strafse im Sommer 1879 1879 „ 109
- N. Andrejews Besuch der Bären-Inseln, 1763 1879 „ 164
- Anjous Erforschung der Neusibirischen Inseln, 1821—23 1879 „ 168
- Baer, Vergleich des Karischen Meeres mit einem Eiskeller 1876 „ 442
- Berry, Expedition auf dem »Rodgers« 1881 S. 192, 271, 310 — 1882 S. 9, 241, 466.
- v. Boguslawski, Meteorolog. und phys.-ocean. Beobachtungen der »Vega«-Expedition 1880 S. 442 — 1881 S. 159
- Bove, Berichte und Karten über die Fahrt der »Vega« 1878 S. 477 — 1880 S. 123 — 1881 S. 40.
- Bunge, Naturhist. Nachrichten von der Station an der Lena-Mündung 1884 S. 76, 436
- Chavanne, Periodischer Gang der Eisverhältnisse im Ostsibirischen Eismeer und nördl. Bering-Meer 1875 S. 279
- Cooks Expedition im N der Bering-Strafse, 1778 1879 S. 141, 165
- »Corwin«. Fahrten im N der Bering-Strafse 1880 S. 239, 362, 427 — 1881 S. 40, 235, 272, 356 — 1882 S. 7, 436.
- Dahl, Expedition zum Ob-Busen 1877 S. 121
- Dall und Nordenskiöld, Über die Bewohner der Ostspitze von Asien 1882 „ 75
- Dallmanns angebliche Entdeckung von Wrangelland 1881 S. 159 — 1882 S. 174
- „ Fahrt zum Jenissei 1880 S. 77, 426 — 1882 „ 7
- Davidson, Die angebliche Plover-Insel 1882 „ 436
- De Long, s. Jeannette-Expedition.
- Deschnews Fahrt von der Kolyma nach dem Anadyr, 1648—52 1879 S. 161
- Gardiner, Projektirte Fahrt nach der Lena 1877 S. 73
- Gilder, Reise durch Ostsibirien 1882 S. 468 — 1883 „ 239
- Hage, Aufnahmen in der Ob-Mündung 1882 „ 39
- Hassenstein, Cooks Fahrt im N der Bering-Strafse 1879 „ 141
- Hedenströms Reisen nach den Neusibirischen Inseln, 1809—1811 1879 „ 166
- Hooper, Fahrten auf dem V. St.-Dampfer »Corwin« 1880 „ 239, 362, 427 — 1881 S. 40, 235, 272, 356 — 1882 S. 7, 436.
- Hovgaard, Berichte über die »Vega«-Expedition 1879 S. 20 — 1881 S. 116
- „ Projektirte Fahrt nach Westsibirien 1881 S. 116, 235
- „ Expedition auf der »Dijmphna« 1882 S. 192, 393 — 1883 S. 392, 467.
- »Jeannette«-Expedition 1878 S. 244, 319, 399 — 1879 S. 160, 236, 386 — 1880 S. 427 — 1881 S. 76, 192, 235, 310, 356 — 1882 S. 38, 117, 468.
- Johannesens Fahrt im Karischen Meer 1878 S. 444, 477
- Kellets Fahrt im N der Bering-Strafse, 1849 1879 S. 171
- Kjellman, Brief über die »Vega«-Expedition 1879 „ 21
- „ Algen der »Vega«-Expedition 1880 „ 442
- Gebrüder Krause, Reise nach dem Tschuktschen-Lande 1881 S. 235 — 1883 S. 39
- Kurtz, Pflanzensammlung der Westsibirischen Expedition 1879 „ 236
- D. Laptews Fahrten im ostsibirischen Eismeer, 1735 bis 1742 1879 „ 163
- Lassinius' Fahrt von der Lena nach der Chariulach-Mündung, 1735 1879 „ 163
- »Lena«. Fahrt nach Jakutsk 1878 „ 444
- Ljachows Entdeckung der Neusibirischen Inseln, 1770 bis 1773 1879 „ 165
- Longs Entdeckung von Wrangelland, 1867 1879 „ 171
- »Louise«. Fahrten nach dem Jenissei 1880 S. 77 — 1882 „ 7
- Moissejew, Aufnahme der Ob-Mündung 1880 „ 362
- Fahrt des »Neptun« nach dem Ob-Meerbusen 1880 „ 426
- Neumann, Expedition nach den Bären-Inseln 1876 „ 40
- Neusibirische Inseln. Areal Ergbd. IX, Nr. 41, S. 96 — XIV, Nr. 62, S. X, 86 — XV, Nr. 69, S. VIII.
- Newcomb, Narrative of the Jeannette Arctic Expedition 1883 S. 239
- Niederländische Expedition nach Dickson-Hafen 1882 S. 254 — 1883 S. 392
- Nordenskiöld, Jenissei-Expedition, 1875 1877 „ 234
- „ »Vega«-Expedition 1877 S. 73 — 1878 S. 79, 319, 476 — 1879 S. 13, 74, 235, 314, 385, 437, 458 — 1880 S. 77, 122.
- „ Reisewerk 1880 S. 231 — 1881 S. 39, 397
- „ Sammlungen der »Vega«-Expedition 1880 S. 321
- „ Schiffbarkeit des Sibirischen Eismeres 1880 S. 77, 122
- „ Hydrogr. Notizen der »Vega«-Expedition 1880 S. 279
- „ Meteorolog. und phys.-ocean. Beobachtungen 1880 S. 442 — 1881 „ 159
- „ Wissenschaftl. Resultate der »Vega«-Expedition 1882 S. 193 — 1884 „ 113
- »Nordenskiöld«. Fahrt des Dampfers nach der Bering-Strafse 1879 S. 75, 194, 235 — 1880 S. 362 — 1881 „ 76
- Onazewitsch, Polarfahrt 1877 „ 235
- Palander, Die Fahrt der »Vega« um die Nordspitze Asiens. Briefe 1879 „ 19
- Plover und Providence Bay. Karte 1879 S. 139 — 1883 „ 239
- de Rensis, Hovgaards Expedition 1883 „ 39
- Rodgers' Fahrt im N der Bering-Strafse, 1855 1879 „ 171
- »Rodgers«. Fahrt 1881. 1881 S. 192, 271, 310 — 1882 S. 9, 241
- Russische Station an der Lena-Mündung 1882 S. 254 — 1883 S. 239 — 1884 S. 76, 436.
- Sannikows Reisen nach den Neusibirischen Inseln, 1805 bis 1808 1879 S. 166
- Schalaurows Fahrten von der Jana nach Kap Schelagskoi, 1761—1764 1879 „ 164
- Schulthefs, Yénisséi, Expéditions Suédoises, 1876 1877 „ 363
- Sibirien-Fahrten durch das Karische Meer 1877 S. 363, 441 — 1878 S. 400, 426, 434, 444 — 1879 S. 236, 281, 315, 386 — 1880 S. 77, 362, 426 — 1881 S. 75, 310 — 1882 S. 7.
- Sibriakoff, Fahrt auf dem »Oskar Dickson« nach Sibirien 1880 S. 362, 426 — 1881 S. 75
- Staduchins Fahrt nach Kap Schelagskoi, 1649 1879 „ 161

Stuxberg, Brief über die »Vega«-Expedition . . .	1879 S. 21
„ Evertbratfaunan i Sibiriens ishaf . . .	1881 „ 192
Trautvetter, Liste von Pflanzen des arktischen Rufsland . . .	1880 „ 443
„ Pflanzen des Tschuktschen-Landes . . .	1883 „ 239
Wagins Schlittenfahrt von Ustjansk nach N, 1712 . . .	1879 „ 162
Graf Waldburg-Zeil, Fahrt auf der »Louise« zum Jenissei . . .	1881 „ 310
Wiggins, Neue Reise im Karischen Meer . . .	1877 S. 195, 441
Wrangelland. Areal Ergbd. XIV, Nr. 62, S. X, 86 — XV, Nr. 69, S. VIII, 87.	
„ Russische Manuskript-Karte von 1765 . . .	1877 S. 121
„ Kritik der vorläufigen Karte . . .	1882 „ 13
„ Karte des Hydrogr. Office . . .	1882 „ 233

5. Arktisches Amerika.

A. Die große Englische Nordpol-Expedition unter Kapt. Nares, 1875—1876 . . .	1876 S. 456
Wichmann, Die amerikanische Polar-Expedition nach Lady Franklin-Bai, 1881—84 . . .	1884 „ 339
Die Vorexpedition der »Florence«, Kapt. G. E. Tyson, nach dem Cumberland-Golf, 1877/78. (Kapt. Howgates Polarkolonie) . . .	1879 „ 142
Sherman, Kurze Übersicht der Resultate der meteorologischen Beobachtungen während der »Florence«-Expedition . . .	1879 „ 145
Kümlin, Bemerkungen über die Resultate der naturwissenschaftlichen Arbeiten während der »Florence«-Expedition . . .	1879 „ 146
A. Arktisches Amerika. Neue Arealberechnung Ergbd. XIV, Nr. 62, S. X, 86 — XV, Nr. 69, S. VIII.	
Abbes, Eskimos des Cumberland-Sundes . . .	1884 S. 435
Adams' Fahrt auf dem »Arctic«, 1881 . . .	1882 „ 12
Britisch-kanadische Station in Fort Rae 1882 S. 255 — 1883 „ 359, 393 — 1884 S. 113.	
Bessels, »Polaris«-Expedition 1875 S. 195 — 1877 S. 81, 315 — 1879 S. 315	
„ projekt. Expedition nach dem Jones-Sund . . .	1880 „ 239
Boas, Ehemalige Verbreitung der Eskimos . . .	1883 „ 272
„ Expedition nach dem Cumberland-Sund 1883 S. 119, 466 — 1884 S. 435	
Chavanne, Periodischer Gang der Eisverhältnisse in der Baffin-Bai und Parry-Archipel . . .	1875 „ 276
Cumberland-Sund. Karte . . .	1884 „ 116
Davis, Narrative, North Polar Expedition, Polaris 1877 S. 364, 399	
Davis-Straße, Baffin-Bai, Smith-Sund &c. Notizen . . .	1875 S. 395
Dawson und Rae, Ruinen in arktischen Amerika . . .	1883 „ 359
Deutsche Expedition nach dem Cumberland-Sund 1882 S. 255 — 1883 S. 467 — 1884 S. 76, 116, 276, 355.	
Garlington, Entsatzexpedition nach Lady Franklin-Bai 1883 S. 239, 390, 466.	
Gordon, Expedition in die Hudson-Bai . . .	1884 „ 468
Greeley, Expedition nach der Lady Franklin-Bai . . .	1881 „ 192, 272, 355 — 1882 S. 11, 254 — 1883 S. 239, 390, 466 — 1884 S. 156, 316, 345.
Hall, »Polaris«-Expedition, 1871/73. 1875 S. 195 — 1876 S. 468 — 1877 S. 81, 315, 364 — 1879 S. 315 — 1880 S. 239.	
Hayes, Expedition im Smith-Sund, 1860/61 . . .	1876 S. 460
„ Urteil über die Naresche Polarexpedition . . .	1876 „ 457
Hendriks Aufzeichnungen . . .	1878 „ 119
Howgates Polarkolonie 1877 S. 364, 399 — 1878 S. 79, 399 — 1879 S. 236, 402 — 1880 S. 77, 426.	
Inglefields Expedition im Smith-Sund, August 1852 . . .	1876 S. 459
Kanes Expedition im Smith-Sund, 1853/55 . . .	1876 „ 459
Klutschak, Abbildungen von der Schwatkaschen Exped. 1881 „ 76	
Koch, Station in Labrador . . .	1883 S. 467 — 1884 „ 276
Koolemans-Beijnen, Polarfahrten der »Pandora« 1877 S. 234, 399	
Lockwood, Forschungen während der Greeleyschen Expedition . . .	1884 S. 344, 346, 470
Malte-Brun, l'Expédition polaire anglaise 1875 . . .	1877 S. 123
Markhams Schlittenreise. Karte . . .	1877 „ 195
Nares' Expedition 1875 S. 194, 231 — 1876 S. 199, 471, 473 — 1877 S. 195, 234.	
Nourse, Halls Reisen, 1864—69 . . .	1877 S. 364
Pavys Schlittenreise nach Norden . . .	1884 „ 344

Petermanns Geogr. Mitteilungen. Inhaltsverzeichnis, 1875—84.

»Polaris«-Expedition 1875 S. 195 — 1876 S. 468 — 1877 S. 81, 315, 364, 399 — 1879 S. 315, 316 — 1880 S. 239.	
Ray, Amerikanische Polarstation bei Point Barrow 1881 S. 356 — 1882 S. 12, 254 — 1883 S. 38, 467 — 1884 S. 470.	
Schwatkas Reise nach King William-Land 1878 S. 319 — 1879 S. 236 — 1880 S. 427, 442 — 1881 S. 40.	
Tyson, Vorbereitende Expedition der »Florence« 1877 S. 364, 399 — 1878 S. 79, 399.	
Weihrauch, Anemometr. Resultate der »Polaris«-Expedition . . .	1879 S. 316
Weyprecht, Urteil über die Naresche Polarexpedition 1876 „ 457	
Youngs arktische Reisen . . .	1876 S. 199 — 1879 „ 160

6. Grönland.

A. Rink, Über das Binnenland Grönlands und die Möglichkeit, selbiges zu bereisen . . .	1875 S. 297
Lehmann, Die dänischen Untersuchungen in Grönland, 1876—79 . . .	1880 „ 91
Rink, Die neuern dänischen Untersuchungen in Grönland . . .	1883 S. 128 — 1884 „ 41
Wichmann, Prof. Freih. v. Nordenskiölds Grönland-Expedition, 1883 . . .	1884 „ 30
N. Areal und Bevölkerung Ergbd. IX, Nr. 41, S. VIII, 116 — XI, Nr. 49, S. VIII, 66 — XII, Nr. 55, S. VIII, 61 — XIV, Nr. 62, S. X, 86 — XV, Nr. 69, S. VIII.	
Ortsbevölkerung . . . Ergbd. XI, Nr. 49, S. 109	
Areal des Küstensaumes in Nordgrönland . . .	1883 „ 132
Bardenfleth, Expedition der »Fylla« . . .	1879 „ 315
Binneneiswanderungen in Grönland. Übersicht . . .	1884 „ 32
Börger, Gradmessung in Ostgrönland . . .	1880 „ 279
Brodbeck, Reise nach der Ostküste von Südgrönland . . .	1882 „ 233
Dalager, Expedition auf das Binneneis 1751 . . .	1880 „ 101
Dänische Station in Godhavn . . .	1882 S. 255 — 1884 S. 113, 277
Erslev, Gartenkultur in Island und Grönland . . .	1878 S. 79
„ Nordenskiölds Hypothese eines eisfreien Grönland . . .	1884 „ 114
Giesecke, Geologische Tagebücher in Grönland 1877 S. 399 — 1879 S. 315 — 1880 S. 91.	
Hammer, Expedition nach Nordgrönland 1880 S. 474 — 1883 S. 129, 467 — 1884 S. 41, 435.	
Heer, Fossile Flora von Grönland . . .	1884 S. 44, 435
Holland, Gletscher Nordgrönlands . . .	1877 S. 235
Holm, Expedition nach Grönland 1880 S. 199, 474 — 1882 S. 75 — 1883 S. 129, 240, 467 — 1884 S. 41, 435.	
Jensen, Expedition nach Westgrönland 1878 S. 277, 477 — 1879 S. 236, 315, 437 — 1880 S. 95 — 1884 S. 354.	
Jones, Manual of the natural history of Greenland &c. 1875 S. 396	
Johnstrup, Gieseckes mineral. Reise 1879 S. 315 — 1880 „ 91	
Kornerup, Über die Natur Grönlands . . .	1880 „ 199
Markham, Cl., Ostgrönland-Route . . .	1878 „ 120
Meddelelser om Grönland 1880 S. 92 — 1881 S. 310 — 1884 S. 46, 435	
Mourier, Fahrt durch die Dänemark-Straße . . .	1878 S. 387
Nordenskiöld, Expedition nach Grönland 1883 S. 240, 272, 393 — 1884 S. 354	
Ostküste. Plan zur Untersuchung . . .	1883 S. 139, 436
Rink, Binneneis von Grönland . . .	1876 S. 199 — 1878 S. 79
Rink und Brown, Danish Greenland . . .	1877 „ 399
Steenstrup in Grönland 1876 S. 272 — 1877 S. 399 — 1878 „ 244, 477 — 1880 S. 92, 95, 474 — 1883 S. 129 — 1884 S. 435.	

7. Südpol.

A. Deutsche Entdeckungen am Südpol . . .	1875 S. 312
N. Areal Ergbd. XIV, Nr. 62, S. X, 87 — XV, Nr. 69, S. VIII	
Boves projektierte antarktische Expedition 1880 S. 200 — 1881 S. 40, 235 — 1882 S. 13.	
Deutsche Station in Südgeorgien 1882 S. 255 — 1883 S. 155, 468 — 1884 S. 76, 276, 355.	
Französ. Station in der Orange-Bai . . .	1882 S. 255 — 1884 „ 113
Hugues, Studien über antarktische Fahrten . . .	1883 „ 39
Kriehenbauer, Odysseus als Südpolar-Reisender . . .	1877 „ 81
Purnell, Antarktische Forschung . . .	1879 „ 402
Robbenfang im Südpolarmeer . . . Ergbd. XIII, Nr. 60, „ 71	
Südgeorgien. Areal Ergbd. IX, Nr. 41, S. VIII — XI, Nr. 49, S. VIII — XIV, Nr. 62, S. 87.	
Young, Projektierte antarktische Fahrt . . .	1881 S. 40

VII. OZEANE, ZERSTREUTE INSELN.

Abkürzungen: A.: Aufsätze; N.: Notizen, einschließlich der Monatsberichte (Jahrg. 1877—84), der Notizen und Litteraturnachweise (Jahrg. 1875 u. 76), sowie kleinerer Mitteilungen in den Aufsätzen.

1. Ozeanographie, mehrere Ozeane.

A. Schilling, Zur Lehre von den Meeresströmungen	1875 S. 143
Ratzel, Historische Notiz zu dem Begriff »Mittelmeer«	1880 „ 338
Submarine Kabel	1878 „ 23
N. Boguslawski, Neuere Tiefsee- und physisch-ozean. Forschungen	1876 S. 233 — 1883 „ 119
„ Die Tiefsee und ihre Boden- und Temperatur-Verhältnisse	1879 „ 194
„ Handbuch der Ozeanographie	1884 „ 115
Buchanan, Vertical distribution of temperature in the ocean	1875 „ 196
„ Verteilung des Salzes im Meere	1878 „ 280
Carpenter, Summary of observations on ocean temperature	1875 „ 397
Challenger, Reports	1875 S. 397 — 1877 „ 43
Cora, Gründung eines italien. Hydrogr. Amtes	1875 „ 397
Croll, Oceanic circulation	1876 „ 233
»Cyklop«. Aus den Reiseberichten S. M. Kbt.	1877 „ 124
Fuchs, Abhandlungen über die Tiefseefauna	1882 „ 194
»Gazelle«. Die Expedition S. M. S.	1875 S. 196 — 1876 S. 234 — 1877 S. 124.
Hann, Unregelmäßigkeiten des Meeresniveaus	1876 S. 268
Hoffmann, Mechanik der Meeresströmungen	1884 „ 316
Instruktionen für Beobachtung der Temperatur &c. des Meeres	1875 „ 197
Keller, Austausch der Fauna des Mittelländischen und Roten Meeres	1882 S. 120 — 1883 „ 154
Koldewey, Oberflächen-Temperaturen in den Äquatorial-gegenden	1875 „ 397
Krümmel, Mittlere Tiefe der Meeresräume	1879 „ 76
„ Neue Areale für die Meeresräume	1881 „ 279
Nautische Instrumente. Handbuch	1883 „ 119
Onatzevitch, Strömungen und Temperaturen im N der Bering-Straße	1879 „ 136
Penck, Schwankungen des Meeresspiegels	1882 „ 436
Schmidt, Hydrologische Untersuchungen	1878 „ 80
Schück, Die Wege des Ozeans für Segelschiffe	1876 „ 234
Scott, Statistische Karten der maritimen Meteorologie	1877 „ 121
Sigsbee, Deep-sea sounding and dredging	1880 „ 363
Weyprecht, Tiefseeelotungen zwischen Nowaja Semlja und Franz Josef-Land	1875 „ 71
Witte, Über Meeresströmungen	1878 „ 278
Wüllerstorff-Urbair, Meeresströmungen zwischen Nowaja Semlja und Franz Josef-Land	1875 „ 225
Zöppritz, Hydrodynamische Probleme	1878 „ 319
Bibliographie 1875 S. 196, 397 — 1876 S. 233 — 1877 „ 123, 323, 476 — 1878 S. 84, 124, 204, 284, 324, 363, 404 — 1879 S. 204, 474 — 1880 S. 242, 404 — 1881 S. 317, 477 — 1882 S. 238, 440 — 1883 S. 278, 440 — 1884 S. 240, 440.	

2. Atlantischer Ozean.

A. Mohn, Die Temperaturverhältnisse im Meere zwischen Norwegen, Schottland, Island und Spitzbergen	1876 S. 427
„ Die norwegische Nordmeer-Expedition. Resultate der Lotungen und Tiefsee-Temperatur-Beobachtungen in 1876	1878 „ 1
„ Die norwegische Nordmeer-Expedition. Resultate der Lotungen und Tiefsee-Temperatur-Beobachtungen	Ergbd. XIV, Nr. 63
Das Niveau der Ostsee. Nach den Messungen der Kgl. preufs. Landesaufnahme	1875 S. 229
Wichmann, Die Untersuchungen des dänischen Orlogschüners »Ingolf« in der Dänemark-Straße, 1879	1880 „ 311
Die Talisman-Expedition 1883	1884 „ 67
Der Golfstrom nach den neuesten amerikanischen Forschungen	1883 „ 19

Mühry, Kurze Bemerkung über das System der Meeresströmungen im Südatlantischen Ozean	1883 S. 384
N. Ackermann, Physische Geographie der Ostsee	1884 „ 39
Adria-Kommission der K. K. Akademie. Bericht	1879 „ 194
Agassiz im Mexikanischen Golf	1878 „ 80
Barker, Tiefseeelotungen des »Enterprise« im Südatl. Ozean	1883 „ 469
Bartlett, Tiefseeelotungen im Karibischen Meere und im Golfstrom	1880 S. 363 — 1883 „ 315
„ Bodengestalt des Karibischen Meeres	1881 „ 310
Boden-Konfiguration des Atlantischen Ozeans	1877 „ 43
Börger, Gezeiten-Strömungen im Engl. Kanal	1880 „ 123
Bosporus. Nivellierung	1875 „ 111
Brownson, Tiefseeelotungen des »Blake« nördlich von den Bermudas	1883 „ 469
Chavanne, Verlauf des Golfstromes	1875 „ 246
„ „ „ Labrador-Stromes	1875 „ 249
„ „ „ ostgrönländischen Stromes	1875 „ 250
»Dacia«. Lotungen an der Küste von Marokko	1884 „ 472
Deutsche Küsten. Eisverhältnisse	1882 „ 386
„ Admiraltätskarten der Nord- und Ostsee	1877 S. 188 — 1880 S. 314 — 1881 S. 348.
„ Meere. Untersuchung	1875 S. 397
Ekman, Ostsee, Schwedische Küstenuntersuchungen	1877 S. 316, 400
„ Hydr. Undersökningar vid Bohuskusten	1881 S. 192
Erslev, Angeschwemmte tropische Produkte in Jütland	1877 „ 316
Evans, Tiefseeelotungen im Nordatlantischen Ozean	1880 „ 77
Franklin, Outline chart of the Mediterranean &c.	1879 „ 194
»Fylla«. Tiefseeforschung in der Dänemark-Straße	1878 S. 278, 478
Tiefseeforschungen im Golfstrom	1880 S. 363
Gorringe-Bank	1877 S. 162, 196
Gray, Oberflächen-Temperaturen des Grönl. und Norweg. Meeres	1877 S. 162
Green, Lotungen zwischen St. Thomas und Bermuda	1877 „ 161
Hamberg, Hydrogr. Beobachtungen der Nordenskiöld-schen Expedition	1884 „ 470
Herrle, North Atlantic Ocean, Gnomonic Chart	1881 „ 279
Hind, Fischereien von Brit.-Nordamerika	1878 „ 244
Hoffmeyer, Tempêtes de l'Atlantic septentrional	1880 „ 240
„ Lotungen zwischen Island und Grönland	1878 „ 478
Höhenlage der Europa umschließenden Meere	1884 „ 396
Holm, Strömungen der Davis-Straße	1884 „ 471
Holzhauser, Untersuchungen auf der Dogger-Bank	1882 „ 75
Inseln des Atlantischen Ozeans. Areal und Bevölkerung	Ergbd. IX, Nr. 41, S. 115 — XI, Nr. 49, S. VIII, 65, 116 — XII, Nr. 55, S. 60 — XIV, Nr. 62, S. 72 — XV, Nr. 69, S. VIII, 62
»International«. Lotungen an der marokk. Küste	1884 S. 472
Tiefseeelotungen zwischen Santiago de Cuba und Jamaica	1880 „ 444
»Knight Errand«. Untersuchung der Farö-Shetland-Rinne	1880 S. 443 — 1883 „ 468
Krümmel, Die äquatorialen Meeresströmungen des Atlantischen Ozeans	1877 „ 124
Kuntze, Das Sargasso-Meer	1881 „ 400
»Le Travailleur«-Expedition	1880 S. 279, 363 — 1881 S. 356 — 1882 S. 119
»La Romanche«. Lotungen im südl. Atlantischen Ozean	1884 „ 471
Markham, Walfischfängerei der Basken	1882 „ 154
Mexikanischer Golf. Messungen und Beobachtungen	1877 „ 119
„ „ „ und Karibisches Meer. Tiefenkarte	1883 „ 119
Milne-Edwards, Französische Tiefseeforschungen	1880 S. 279, 363 — 1881 S. 356 — 1882 S. 119 — 1883 S. 272 — 1884 S. 156.
Mohn, Norwegische Expedition im Nordatlantischen Meere	1877 S. 44, 161, 400 — 1878 S. 80, 400, 478
„ Resultate	1881 S. 235 — 1882 S. 395 — 1883 S. 40, 154, 315.
Mittelländisches Meer. Ital. Tiefsee-Forschungen	1881 S. 399
Neumayer, Atlas des Atlantischen Ozeans	1882 „ 395
Schley, Tiefsee-Lotungen im Südatlantischen Ozean	1878 „ 400

Siemens, Tiefsee-Lotungen im Nordatlantischen Ozean	1883 S. 93
Sherman, Meeresströmungen an der Westküste von Grönland	1881 „ 192
Steenstrup, Temperatur-Messungen &c.	1878 „ 244
Südgeorgien. Karte der Royal-Bucht	1883 „ 155
„Talisman“. Tiefseeuntersuchungen 1883 S. 272 —	1884 „ 156
Tanner, Lotungen des „Albatros“ im Nordatlantischen Ozean	1883 S. 469 — 1884 S. 115, 471
v. Tillo, Niveauunterschied zwischen dem Atlantischen und Mittelländ. Meer	1884 S. 39
Treibeis im Nordatlantischen Ozean	1880 „ 444
Le Tunnel de la Manche	1876 „ 234
„Vettor Pisani“. Lotungen	1884 „ 471
Westindien. Niederländ. Tiefsee-Untersuchungen	1880 „ 279
Wolf, Luksch, Köttstorfer, Adriatisches Meer	1879 „ 76

3. Indischer Ozean.

A. Bemerkungen zur Karte der Kerguelen-Inseln	1875 S. 132
N. v. Danckelman, Regenverhältnisse des Indischen Ozeans	1880 „ 444
„ Regen, Hagel und Gewitter	1881 „ 116
East, Besuch der Crozet-Inseln	1880 „ 444
Eaton, Natural History of Kerguelen's Island	1875 „ 397
„Elisabeth“. Hydrographische Notizen	1875 „ 196
„Gazelle“. Die Vermessungsarbeiten an den Küsten von Kerguelen	1876 „ 234
Herrle, Gnomonische Karte des Indischen Ozeans	1879 „ 316
Inseln des Indischen Ozeans. Areal und Bevölkerung. Ergbd. IX, Nr. 41, S. 115—XI, Nr. 49, S. VIII, 65—XII, Nr. 55, S. 60—XIV, Nr. 62, S. 72, 132—XV, Nr. 69, S. VIII, 62.	
Kerguelen, Areal Ergbd. IX, Nr. 41, S. 115—XI, Nr. 49, S. 65	
Krümml, Tiefenkarte des Indischen Ozeans	1881 „ 311
Mewes, Windverhältnisse des Indischen Ozeans	1878 „ 320
Möbius, Meeresfauna der Insel Mauritius und der Seychellen	1881 „ 159
Parker, Lotungen im Indischen Ozean	1884 „ 115
Perry, Report on the meteorology of Kerguelen Island	1880 „ 239
St. Paul. Französ. Expedition	1875 S. 394, 398

St. Paul und Amsterdam	Ergbd. XIII, Nr. 60, S. 74
Studer, Kerguelen-Land	1878 S. 401 — 1881 „ 193
Vélain, St. Paul und Neumsterdam	1878 S. 164, 320
Wagner, Monsune im Indischen Ozean	1878 S. 444
Weineck, Die Deutsche Venus-Expedition auf Kerguelen	1876 „ 235

4. Grofser Ozean.

A. Die Bodengestaltung des Grofsen Ozeans.	1877 S. 125
Supan, Die mittlere Tiefe des Grofsen Ozeans	1878 „ 213
Dall, Hydrologie des Bering-Meeres und der benachbarten Gewässer	1881 S. 361, 443
N. „Alert“. Tiefseelotungen im Pacifischen Ozean	1878 „ 400 — 1882 S. 75 — 1883 S. 315.
Belknap, Tiefseelotungen im Grofsen Ozean	1875 S. 196 — 1878 S. 164 — 1879 S. 316 — 1882 S. 194.
Bodenkonfiguration des Grofsen Ozeans	1877 S. 43
Chavanne, Temperaturen des Kuro Siwo	1875 „ 249
Dall, Hydrothermischer Durchschnitt der Bering-Strafse	1881 „ 193
„ Report on the currents of Bering Sea	1882 „ 195
„Dacia“. Lotungen zwischen Callao und Valparaiso	1877 „ 162
„Elisabeth“. Beobachtungen	1875 S. 196 — 1878 „ 400
Knipping, Strömungsgrenze im N von Formosa	1875 „ 197
„ Der Taifun vom 15.—22. Sept. 1878	1880 „ 38
„ Taifun vom 3. zum 4. Oktober 1880.	1882 „ 39
Krümml, Tiefenkarte des austral.-asiatischen Mittelmeeres	1882 „ 155
„Luise“. Tiefseelotungen im Japanischen Meere	1880 „ 123
Nares, Expedition des „Alert“ im Grofsen Ozean	1878 „ 400
Petermann, Bemerkungen zu der Tiefenkarte	1877 „ 125
Philip, Tiefseelotungen des „Ranger“	1882 „ 194
Thomson, Arbeiten des „Challenger“ im westl. Ozean	1875 „ 197
„Tuscarora“-Tiefseemessungen	1875 S. 196 — 1878 S. 164 — 1879 S. 316
v. Werner, Strömungsverhältnisse im südl. Ozean	1880 „ 38
Wichmann, Alter des Grofsen Ozeans	1882 „ 352
Woeikoff und Hann, Regenloses Gebiet	1880 „ 241
Wolf, Untersuchung des Humboldt-Stromes	1879 „ 413

VIII. ALLGEMEINES.

Abkürzungen: A.: Aufsätze; N.: Notizen, einschliesslich der Monatsberichte (Jahrg. 1877—84), der Notizen und Litteraturnachweise (Jahrg. 1875 u. 76), sowie kleinerer Mitteilungen in den Aufsätzen.

1. Personalien.

A. Geographische Nekrologien der Jahre 1874—83.	1875 S. 42 — 1876 S. 68 — 1877 S. 62, 108, 169 — 1878 S. 110, 150 — 1879 S. 95 — 1880 S. 105 — 1881 S. 107 — 1882 S. 98 — 1883 S. 107 — 1884 S. 100.
Wagner, Ernst Behm	1884, Vorwort zu Heft 4
Hartlaub, Abbé Armand David	1876 S. 29
Drude, August Griesebach	1879 „ 269
Behm, August Petermann	1878, Vorwort zu Heft 10
Breusing, Lebensnachrichten von Bernhard Varenius	1880 S. 136
Wagner, Johann Eduard Wappaeus	1880 „ 110
Zöppritz, E. E. J. M. de Pruyssenaire	Ergbd. XI, Nr. 50, „ III
N. Biogr. Notiz über Rudolf Besser	1883 „ 360
Lebensbild von Ch. Tyrwitt Drake	1876 „ 237
v. Barth, David Livingstone	1875 „ 117
Schumacher, Petrus Martyr	1879 „ 317
Müller, Ad., Biographische Notiz	1880 „ 124
Munzinger Pascha	1876 „ 107
Wappäus, Ritters Briefwechsel mit Hausmann	1879 „ 469
Tollin, M. Servet als Geograph	1876 „ 239
Posthumus, Frl. Tinne, Biographie	1875 „ 119
Sagorskij, Biographie von Baron Peter von Usiar	1883 „ 120

2. Geographische Gesellschaften, Versammlungen, Ausstellungen.

A. Die Geographische Ausstellung in Paris, 15. Juli bis 16. September 1875. Von den Delegierten der Pertheschen Anstalt in Gotha	1876 S. 18, 43
Der Geographische Kongress in Venedig, 15. bis 22. September 1881	1881 S. 427, 459

Gatschet, Die Kartographie auf der Weltausstellung in Philadelphia	1877 S. 245
Vogel, Die Kartographie auf der Pariser Weltausstellung 1878.	1878 „ 445
Wichmann, Der Deutsche Geographentag in Frankfurt a/M. am 29., 30. und 31. März 1883	1883 „ 188
„ Der 4. Deutsche Geographentag in München, 17. bis 19. April 1884	1884 „ 192
Die Stiftung der Gesellschaft für Erdkunde zu Berlin am 18. April 1828.	1878 „ 165
Rohlf's, Die Brüsseler Konferenz zur Erforschung und Regeneration Afrikas im Palais des Königs der Belgier Leopold II, 12.—14. September 1876	1876 „ 388
N. Der Geographische Kongress in Paris.	1875 S. 111, 399
Sitzungsberichte des Pariser Geogr. Kongr. von 1875.	1879 S. 36
Rapport de la Comm. milit. sur l'exposition univers. Sect. cartogr.	1880 „ 279
Pariser Weltausstellung, Kataloge und Broschüren	1878 „ 391
3. Internationaler Geographischer Kongress in Venedig 1881	1880 S. 162, 314, 353 — 1881 „ 194
Offizieller Bericht über den Kongress in Venedig	1883 „ 155
Bruniati, Kongress in Venedig 1881	1882 „ 40
v. Kalmar, Geographische Ausstellung in Venedig	1881 „ 273
Volkmer, Die Kartographie auf der Geogr. Ausstellung in Venedig 1881	1882 „ 155
Cairo. Société khédiviale de géographie	1877 „ 231
Buenos Aires. Geogr. Gesellschaften	1880 S. 37 — 1882 „ 117
Antwerpen. Geogr. Gesellschaft	1877 S. 35, 196
Brüssel. Geogr. Gesellschaft	1877 „ 35, 196
Rio de Janeiro. Instituto geographico	1879 S. 401

- Shanghai. North China Branch der R. Asiatic Soc. . 1880 S. 437
 Kopenhagen, Geogr. Gesellschaft . 1877 S. 35, 196
 Kettler, Aufgaben einer deutschen Geographenver-
 sammlung . 1880 S. 123
 Erste Deutsche Geographen-Versammlung in Berlin . 1880 „ 352
 Zweiter Deutscher Geographentag in Halle . 1882 „ 187
 Dritter Deutscher Geographentag in Frankfurt a/M. . 1883 „ 67
 Vierter Deutscher Geographentag in München . 1884 „ 148
 Das 50jährige Jubiläum der Berliner Gesellschaft für
 Erdkunde . 1878 S. 156, 235
 Koner, Das 50jährige Bestehen der Gesellschaft für
 Erdkunde in Berlin . 1878 S. 236
 Berlin. Zentralverein für Handelsgeographie 1879 S. 36, 195, 469
 Bremen. Geographische Gesellschaft . 1877 S. 35, 235
 Greifswald. Geographische Gesellschaft . 1883 S. 470
 Hannover. Geographische Gesellschaft . 1880 „ 123
 Jena. Geographische Gesellschaft . 1882 S. 111, 315
 Königsberg. Geographische Gesellschaft . 1882 S. 111
 Lübeck. Geographische Gesellschaft . 1882 „ 111
 Metz. Verein für Erdkunde 1874 S. 81 — 1878 S. 81 — 1879
 S. 195 — 1880 S. 194.
 Stuttgart. Verein für Handelsgeogr. . 1884 S. 460
 Afrikanische Gesellschaft in Deutschland, Zweigvereine
 Deutscher Kolonialverein, Generalversammlung in Eisenach 1884 „ 393
 Gebirgsverein für die Sächsisch-Böhmische Schweiz . 1883 „ 30
 Algier. Société de géographie . 1880 „ 31
 Constantine. Société de géographie . 1883 „ 355
 Oran. Société de géographie de la province . 1879 S. 35, 195
 Bordeaux. Geogr. Gesellschaft . 1879 S. 195
 Lille. „ „ . 1879 S. 195 — 1883 „ 273
 Lyon. „ „ . 1875 „ 198
 Marseille. „ „ . 1877 „ 35
 Montpellier. „ „ . 1878 „ 320
 Nancy. „ „ . 1879 „ 195
 Paris. Handelsgeogr. „ „ . 1879 „ 195
 Rochefort. Geogr. „ „ . 1879 S. 195 — 1880 „ 123
 Rouen. „ „ . 1879 S. 195, 316
 Tlemcen, Handelsgeographische Gesellschaft . 1877 S. 118
 Gros, Geschichte der Société de géogr. in Paris . 1875 „ 438
 Malte-Brun, Preisverteilung der Pariser Geogr. Ge-
 sellschaft 1875 . 1875 „ 399
 London. Projektirte Handelsgeogr. Gesellschaft . 1884 „ 460
 Manchester. Geogr. Gesellschaft . 1879 S. 195 — 1884 „ 460
 Edinburgh. Schottische Geogr. Gesellschaft . 1884 „ 46
 London. 50jähriges Jubiläum der R. Geogr. Society . 1881 „ 356
 Markham, Geschichte der R. Geogr. Society in London 1881 „ 356
 Quebec. Société de géographie 1878 S. 119 — 1879 S. 192 —
 1881 S. 191
 Mailand. Società d'esplorazione commerciale in Africa 1881 „ 277
 Tokio. Geogr. Gesellschaft . 1879 S. 398, 434
 „ Seismological Society . 1880 S. 317 — 1883 S. 120
 Amsterdam. Jubiläum d. Aardrijkskundig Genootschap 1884 „ 70
 Samarang. Ind. Aardrijksk. Genootschap 1879 S. 434 — 1880 „ 475
 Katalog üb. d. Ausstellung d. Nederl. Kolonien in
 Amsterdam . 1883 „ 393
 Chavanne, 25jähriges Jubiläum d. K. K. Geogr. Ge-
 sellschaft in Wien . 1882 „ 63
 Wien. Verein für Höhlenkunde . 1880 „ 68
 Lima. Geogr. Gesellschaft . 1877 „ 120
 Lissabon. Geogr. Gesellschaft und Permanente Zentral-
 Kommission . 1877 S. 196 — 1880 „ 396
 Porto. Geographische Gesellschaften . 1880 „ 396
 Moçambique. Geogr. Gesellschaft . 1881 S. 354, 374
 Omsk, Westsibirische Geogr. Gesellschaft . 1877 „ 36, 307
 Stockholm. Gesellschaft für Anthropologie und Geographie 1879 S. 35
 St. Gallen. Oatschweizer. Geogr.-Komm. Gesellschaft 1879 S. 195, 359
 San Francisco. Geogr. Society of the Pacific . 1882 S. 436
 Friederichsen, Empfang der Österreichisch-Ungarischen
 Nordpol-Expedition in Hamburg . 1876 „ 238
- Leipoldts Berechnung der mittlern Höhe von Europa 1875 S. 130
 Das Niveau der Ostsee. Nach den Messungen der Königl.
 preufs. Landesaufnahme . 1875 „ 229
 Morozowicz, Die Nivellements und Höhenbestimmungen
 der Königl. preufs. Landesaufnahme . 1877 „ 249
 Fritz, Die Veränderlichkeit der Wassermengen der
 Gewässer des Festlandes . 1880 „ 245
 Klein, Über einige vulkanische Formationen auf dem
 Monde . 1882 „ 207
 Credner, Die Deltas, ihre Morphologie, geographische
 Verbreitung und Entstehungsbedingungen Ergbd. XII, Nr. 56
 N. Baines, Ablenkung der Flüsse . 1879 S. 117
 Borsari, Erster Meridian . 1883 „ 240
 Chancourtois, Einteilung des Quadranten in 100 Grad
 Germain, Erster Meridian . 1875 „ 399
 Greenwicher Meridian als Nullmeridian angenommen . 1883 „ 469
 Günther, Lehrbuch der Geophysik . 1884 „ 235
 v. Haast, Baersches Gesetz und Neuseelands Flüsse . 1879 „ 117
 Hann, Die Erde als Himmelskörper . 1884 „ 234
 Haughton, Six lectures on physical geogr. . 1881 „ 193
 Hauser, Klydoscop . 1882 „ 279
 Hilgard, Längenunterschied zwischen Paris und Green-
 wich . 1878 „ 194
 Hoernes, Veränderungen der Gebirge . 1881 „ 186
 Hugues, Corso di geografia fisica . 1882 „ 279
 Klein und Thomé, Die Erde und ihr organisches Leben
 Koch, Erdwärme und Tunnelbau im Hochgebirge . 1882 „ 280
 Lingg, Profilzeichnung eines Meridianbogens von Zentral-
 europa . 1884 „ 234
 Lippert, Die Oberfläche der Erde . 1879 „ 316
 Löwl, Über Thalbildungen . 1884 „ 235
 Lüddecke, Über Moränenseen . 1881 „ 193
 Martus, Astronomische Geographie . 1880 „ 161
 Nehring, Ehemalige Steppendistrikte in Deutschland . 1880 „ 314
 Normand, Tracé proposé pour obtenir l'ombre de la
 sphère . 1879 „ 404
 Ott und Coradi, Neuer Polarplanimeter . 1880 „ 123
 Penck, Mensch und Eiszeit . 1884 „ 317
 Perrier, Spanisches und algerisches Triangulations-
 netz . 1879 S. 359 — 1880 „ 474
 Peter, Anleitung zur Anstellung geographischer Orts-
 bestimmungen . 1881 „ 400
 Plantamour und Hirsch, Nivellement de la Suisse
 „ „ „ Telegraph. Längenbestimmung
 zwischen Simplon, Mailand
 und Neuchatel . 1875 „ 437
 „ „ „ Wolf, Längenbestimmungen der astro-
 nomischen Stationen . 1877 „ 356
 Plantamour, Längenunterschiede zwischen Genf und
 Straßburg . 1880 „ 28
 Das schweizerische Dreiecksnetz . 1882 „ 111
 Preußen. Nivellements . 1876 „ 274
 „ „ Nullpunkt der Landesaufnahme . 1879 S. 112, 358
 Rolleston, Veränderungen im äußern Anblick der orga-
 nischen Natur . 1880 S. 475
 Roth, Trägheitsbahn auf der Erdoberfläche . 1882 „ 234
 Schwalbe, Jahresberichte über physische Erdkunde . 1884 „ 156
 Sicka, Zur Geschichte der Isohypsen . 1880 „ 123
 Spanien. Präzisionsnivellements . 1878 S. 35, 274
 Stapff, Temperatur des Gotthardt- und Simplon-
 Tunnels . 1878 S. 120 — 1880 S. 364
 Steinhäuser, Grundzüge der mathem. Geogr. . 1881 „ 117
 Struve, Erster Meridian . 1875 „ 200
 Supan, Grundzüge der physischen Erdkunde . 1884 „ 234
 Suess, Vermeintliche säkulare Schwankungen . 1880 „ 363
 Süfs, Das Antlitz der Erde . 1883 „ 359
 Toula, Entstehung der Gebirge . 1877 „ 236
 „ „ Säkulare Hebungen und Senkungen der Küsten
 Ulrich, Gestalt Europas und Nordamerikas . 1882 „ 396
 Wallace, Tropical nature . 1879 „ 316
 Zöpplitz, Gegenwärtiger Standpunkt der Geophysik . 1881 „ 117
 Bibliographie 1875 S. 197, 398 — 1876 S. 236 — 1877 S. 164,
 197, 476 — 1878 S. 84, 124, 204, 284, 324, 364, 404 — 1876
 S. 238, 475 — 1880 S. 243, 477 — 1881 S. 318, 478 — 1882
 S. 239, 469 — 1883 S. 279, 471 — 1884 S. 279, 473.

3. Mathematische und physikalische Geographie.

- A. Supan, Über die Umrechnung geographischer Längen-
 angaben nach den verschiedenen Null-Meridianen . 1877 S. 9
 Poesche, Die Meridiankonferenz in Washington . 1884 „ 458

4. Erdmagnetismus.

A. Fritz, Die geographische Verbreitung des Polarlichtes in den Vereinigten Staaten Nordamerikas 1882 S. 376
 N. Chavanne, Zahl der beobachteten Nordlichter, 1722 bis 1874 1875 „ 269
 Deutsche Seewarte, Erdmagnetische Karten 1880 „ 364
 Fritsche, Geographische und magnetische Bestimmungen 1876 „ 356
 Fritz, Das Polarlicht 1881 „ 279
 Förster, Das Nordlicht 1879 „ 76
 Jungclaus, Magnetismus und Deviation der Kompass 1881 „ 193
 Lemström, Erzeugung künstlicher Nordlichter 1883 „ 239
 Slevin, Wanderung des magnetischen Pols 1882 „ 436
 v. Tillo, Karte der Linien gleicher magnet. Deklination 1881 „ 400
 „ Deklination und Inklination 1882 „ 63
 Weyprecht, Nordlichtbeobachtungen 1875 S. 68 — 1878 „ 164
 „ Anleitung zur Beobachtung des Polarlichtes 1881 „ 235

5. Kartenzeichnen, Atlanten, Weltkarten.

A. Petermann, Wissenschaft und Kartentechnik Ergbd. XII, Nr. 54, S. III.
 „ Die Sonne im Dienste der Geographie und Kartographie. Der Sonnen-Kupferstich (Heliogravüre) und die neue Generalstabskarte der Österreich - Ungarischen Monarchie in 715 Bl. 1878 S. 205
 Gatschet, Die Kartographie auf der Weltausstellung in Philadelphia, 1876 1877 „ 245
 Vogel, Die Kartographie auf der Pariser Weltausstellung, 1878 1878 „ 445
 Amrein, Die Kartographie auf der Landesausstellung in Zürich 1883 „ 361
 Neue Ausgabe von Stiellers Handatlas in 90 Blättern (30 Lief.) Lieferung 18—25 und Ergänzungsheft 4. (Spezialkarte von Australien in 9 Bl.) 1875 „ 33
 Petermann, Vollendung der neuen Ausgabe von A. Stiellers Handatlas in 90 Blättern und 17 Ergänzungsblättern. Spezialkarte der Alpen in 8 Blatt, Spezialkarte von Australien in 9 Blatt 1876 „ 1
 Habenicht, Die neue Lieferungs Ausgabe von Stiellers Handatlas 1879 „ 175
 Berghaus, Lieferungs Ausgabe von Stiellers Handatlas 1880 „ 67
 „ Einige Gesichtspunkte bei Neubearbeitung von Stiellers Schulatlas 1882 „ 108
 Osterley, Spruner-Menkes historischer Handatlas 1880 „ 141
 N. Amrein und Rebstein, Katalog d. kartogr. Ausstellung in Zürich 1883 „ 353
 Andree-Putzger, Gymnasial- und Realschulatlas 1879 „ 196
 Berghaus, Chart of the world 1882 „ 436
 Bos, Schoolatlas der geheele aarde 1879 S. 470 — 1882 „ 40
 Coordes, Lehrbuch der Landkarten-Projektion 1882 „ 279
 Debes, Kleiner Schulatlas 1878 „ 82
 Dronke, Geogr. Zeichnungen 1878 „ 84
 Dronke und Herkt, Physikalische Schulwandkarte 1884 „ 39
 Erdmagnetische Karten der Deutschen Seewarte 1880 „ 364
 Freemann, Histor.-geogr. Atlas von Europa 1881 „ 273
 Government Surveys of the principal countries 1884 „ 40
 Green, Liste geogr. Positionen 1884 „ 40
 Grundemann, Kleiner Missionsatlas 1884 „ 39
 v. Haardt, Kartographie auf der niederösterreich. Ausstellung 1880 „ 364
 Habenicht, Elementaratlas 1882 „ 195
 Heriz, Construcccion de mapas 1883 „ 316
 Hödlmoser, Reproduktionsverfahren und deren Verwertung 1882 „ 436
 Iljin, Russischer Spezialatlas über alle Teile der Erde 1878 S. 321 — 1882 S. 189
 v. Kampen, Orbis terrarum antiquus 1884 „ 156
 Kaupert, Vortrag über Kartographie 1878 „ 81
 Keil, Der gegenwärtige Standpunkt der Schulkartographie 1879 „ 35
 „ Berliner Elementaratlas 1884 „ 236
 Kirchhoff, Justus Perthes' Taschenatlas. 21. Auflage 1884 „ 472
 Lett's Popular Atlas 1882 „ 40

Lingg, Profilzeichnung eines Meridianbogens von Zentral-europa 1884 S. 224
 Luksch und Mayer, Weltkarte zum Studium geogr. Entdeckungen 1879 „ 404
 Mager, De la lecture des cartes étrangères 1884 „ 117
 Marcou, Carte géologique de la terre 1876 „ 240
 Neussel, Atlas geografico universal 1878 „ 82
 Nissen, Übersicht der wichtigsten topogr. und kartogr. Arbeiten 1881 „ 273
 Pariser Weltausstellung, 1878. Rapport de la Section cartographique 1880 „ 279
 Rheinischer Missions-Atlas 1878 „ 401
 Vivien de St. Martin, Atlas universel 1877 „ 196
 Schulwandkarten. Grundsätze bei Herstellung 1883 „ 316
 Schworella, Leitfaden zur Orientierung im Gebiete der neuern Kartographie und Geographie 1881 „ 118
 Siegfried, Die Kartographie auf der Pariser Weltausstellung 1878 1879 „ 304
 Spruner-Menkes Handatlas für die Geschichte des Mittelalters &c. 1878 „ 113
 Steinhäuser, Physikalische Karten 1875 „ 198
 „ Grundzüge der Landkartenprojektion 1881 „ 117
 Stiellers Handatlas. Neue Lieferungen 1875 S. 152, 231, 351 — 1876 S. 240
 „ „ „ Neue Ausgabe 1881 „ 474
 „ „ „ Schulatlas. Ausgabe für Österreich-Ungarn 1882 S. 356
 Tillo, Karte der Linien gleicher magnetischer Deklination 1881 „ 400
 Versteeg, Atlas ja itoe kitab jang isinja-gambar &c. 1876 „ 240
 Volkmer, Die Kartographie in Venedig 1881 1882 „ 155
 „ Reproduktion von Karten des Militär-Geogr. Instituts 1880 „ 279
 Wettsteins Schulatlas. Bearb. von Randegger 1880 „ 241
 Zaffauk von Orion, Signaturen von Kartenwerken 1880 „ 280
 Ziegler, Geologische Karte der Erde 1883 „ 359
 Zöppritz, Leitfaden der Kartenentwurfslehre 1884 „ 277
 „ Die Wahl der Projektion für Atlanten 1884 „ 278
 Bibliographie 1875 S. 200, 400 — 1876 S. 239, 272 — 1877 S. 200, 476 — 1878 S. 84, 124, 204, 284, 364, 404 — 1879 S. 240, 476 — 1880 S. 244, 478 — 1881 S. 320, 478 — 1882 S. 240, 470 — 1883 S. 280, 472 — 1884 S. 280, 474.

6. Klimatologie, Meteorologie.

A. van Beber, Untersuchung der Witterungs-Phänomene auf Grund der Simultan-Beobachtungen an der Deutschen Seewarte in Hamburg 1878 S. 88
 Benoni, Der Einfluss der Axendrehung der Erde auf das geographische Windsystem 1877 „ 93
 Czerny, Die Wirkungen der Winde auf die Gestaltung der Erde. Ein Streifzug im Gebiete der physikalischen Geographie. Ergbd. XI, Nr. 48
 Fischer, Studien über das Klima der Mittelmeerländer „ XIII, „ 58
 „ Zur Frage der Klima-Änderung im südl. Mittelmeergebiet und in der nördlichen Sahara 1883 S. 1
 Fritz, Die geographische Verbreitung des Hagels 1876 „ 362
 v. Londenfeld, Die Koinzidenz des Nebelglühens mit dem Ausbruche des Krakatau 1884 „ 335
 Schreiber, Die Bedeutung der Windrosen für theoretische Fragen und praktische Fragen der Meteorologie und Klimatologie bei dem heutigen Stande der Wissenschaft, dargelegt durch die aus 15 jährigen Beobachtungen in Leipzig sich ergebenden Beispiele Ergbd. XV, Nr. 66
 Woeikof, Die Monsune und das Klima Indiens 1877 S. 207
 Supan, Die Temperaturzonen der Erde 1879 „ 349
 Ziemer, Die größten Regenmengen eines Tages 1881 „ 201
 N. Coffin, The winds of the globe &c. 1877 „ 193
 v. Danckelman, Anleitung zu meteorologischen Beobachtungen 1881 „ 400
 Czerny, Veränderlichkeit der Klimas und ihre Ursachen 1880 „ 474
 Hann, Temperatur der südlichen Hemisphäre 1882 „ 155
 „ Erklärung des Föhn 1882 „ 280
 „ Handbuch der Klimatologie 1883 „ 316
 Klein, Allgemeine Witterungskunde 1882 „ 315

Köppen, Meteorologische Zeitschrift	1884 S. 278
„ Wärmegürtel der Erde	1884 „ 396
Lancaster, Die größten Regenmengen	1881 „ 400
Letoschek, Tableau meteorolog.-geogr. Verhältnisse	1882 „ 315
Loomis, Durchschnittliche jährl. Regenmenge	1882 „ 196
„ Regenmengen in den verschiedenen Ländern	1883 „ 120
Mühry, Über die Existenz einer atmosphärischen Ascensions-Strömung längs des Äquators	1876 „ 197
Schück, Wirbelstürme	1882 „ 196
Steinhauser, Physikal. Karten, Winde und Regen, Isobaren	1875 „ 198
Supan, Flächeninhalt der Temperaturzonen	1879 „ 356
„ Statistik der untern Luftströmungen	1881 „ 118
Travers, Klimaänderung in höheren Breiten	1879 „ 117
Wärmeabnahme mit der Höhe	1883 „ 274
Woekof, Winde des Erdballs	1877 S. 193 — 1879 „ 196

Europa.

A. Mühry, Über die geographischen Verhältnisse einiger großen europäischen Stürme	1877 S. 19
van Bebbler, Die Verteilung des Regens über Deutsch- land nach den Jahreszeiten	1878 „ 246
v. Danckelman, Die Temperaturverhältnisse des Russi- schen Reiches nach H. Wild	1881 „ 281
N. „ Meteorologische Stationen der Europäi- schen Staaten	1878 „ 34
Hann, Meteorol. Beobachtungen auf Alpenreisen	1879 „ 316
Krümmler, Regenkarte von Europa	1878 „ 236
Witterungstelegraphie und Sturmwarnungen	1879 „ 111
van Bebbler, Regentafeln für Deutschland	1875 „ 433
Hellmann, Repertorium der Deutschen Meteorologie	1883 „ 359
„ Die Luftströmungen Norddeutschlands	1876 „ 192
Hansen, Die Sturmflut vom 13. Novbr. 1872 &c.	1879 „ 306
v. Sonklar, Regenkarte von Österreich	1882 „ 230
Hann, Regenverhältnisse „ „	1879 „ 462
„ Meteorol. Beobachtungen auf dem Schafberg	1879 „ 111
„ Föhn von Bludenz	1882 „ 280
Klima des podolischen Dniester-Gebiets	1881 „ 168
Riedel, Regenkarte des Flussgebietes der Theiss	1879 „ 397
Meteorologische Station auf dem Säntis	1883 „ 116
Berlepsch, Klimatische Verhältnisse am St. Gotthard Ergbd. XIV, Nr. 65, S. 7	1881 „ 227
Willaume-Jantzen, Wärme und Regenverhältnisse in Dänemark	1881 „ 227
Buchan, Niederschläge in Großbritannien	1884 „ 428
„ Beobachtungen auf dem Ben Nevis	1884 „ 427
Astron. und Meteorolog. Observatorien in Besançon, Bordeaux, Lyon	1878 „ 194
Rivoli, Klima der Serra da Estrella Ergbd. XIV, Nr. 61, „ 10	1883 „ 460
Hann, Klima von Bosnien und Herzegowina	1884 „ 229
Partsch, Klimatologie der griechischen Halbinsel	1880 „ 466
Stelling, Jährlicher Gang der Verdunstung in Rußland	1875 „ 111
Stebnitzki, Die Höhe der Schneegrenze im Kaukasus	1875 „ 240
Wild, Repertorium für Meteorologie, IV, Heft 1	1881 „ 227
„ Temperaturverhältnisse des Russischen Reiches	1881 „ 227

Asien.

A. v. Danckelman, Die Temperaturverhältnisse des Russi- schen Reichs nach H. Wild	1881 S. 281
Woekof, Das sibirische Nivellement und dessen Be- deutung für Höhenkunde und für Kenntnis des Luftdruckes	1878 „ 269
„ Das Klima Indiens	1877 „ 207
N. Fritsche, Klima Ostasiens	1878 S. 196 — 1879 „ 398
Meteorolog. Beobachtungen in Erzerum 1872/73	1877 „ 262
Amu Darja-Expedition. Meteorolog. Beobachtungen	1875 „ 363
Klima am Issyk-Kul Ergbd. IX, Nr. 42, „ 23	1875 „ 240
Schneegrenze am obern Naryn IX, „ 42, „ 35	1877 „ 59
Nordenskiöld, Lufttemperatur und Windrichtung am untern Jenissei, 1876	1881 „ 228, 275, 395.
v. Schlagintweit, Die Regenverhältnisse in Indien	1881 „ 228, 275, 395.
Klima von Nordtibet	1884 S. 17
Wheatley, Rainfall of Singapore	1882 „ 114
Hirth, Bedeutung des Wortes Taifun	1881 „ 356

Woekof, Przewalskys meteorologische Beobachtungen 1878 S. 38	1880 „ 469
„ Monsun-Gebiet in Ostasien	1880 „ 469
Klimatische Verhältnisse von Ostturkestan Ergbd. XI, Nr. 52, „ 62	1884 „ 63
Klima des Nanschan	1878 „ 114
Woekof, Klima von Japan	1880 „ 199
Mendenhall, Report on the meteorology of Tokio	1881 „ 276
Knipping, Arbeit über den großen Taifun von 1880	1883 S. 355 — 1884 „ 463
„ Sturmwarnungsdienst	1880 „ 357
Bergsma, Regenwarnungen in Nederlandsch-Indië	1880 „ 357

Afrika.

A. Hann, Über das Klima von Chartum und Gondokoro	1875 S. 342
„ Einige Resultate neuer meteorologischer Be- obachtungen im äquatorialen Ostafrika	1880 „ 373
„ Klima am Victoria-Njansa. Nach den meteorolo- gischen Beobachtungen von Dr. Emin-Bei und Rev. Wilson zu Rubaga in Uganda	1879 „ 64
„ Zum Klima von Rubaga	1880 „ 143
Zöppritz, Bemerkungen über W. v. Zichys meteorolo- gische Beobachtungen	1880 „ 135
„ Der Luftdruck zu Ladò	1883 „ 428
„ Menges' meteorologische Beobachtungen im Somali-Land	1884 „ 411
N. Pfund, Meteorologie von Darfur	1877 „ 361
Pruyssenares meteorol. Beobachtungen im Gebiet des Weißen und Blauen Nil Ergbd. XI, Nr. 51, „ 25	1883 „ 464
Dupouy, Meteorolog. Beobachtungen in Kita	1883 „ 464
v. Danckelman, Soyaux' meteorolog. Beobachtungen am Gabun 1881 S. 400 — 1884 „ 353	1884 „ 353
„ Meteorolog. Beobachtungen der Loango- Expedition	1878 „ 443
„ Klimatologie des Kongo-Gebietes	1884 „ 353
Pechuël-Lösche, Meteorol. Verhältnisse des Kulu- Gebietes	1877 „ 16
Loanda, Meteorolog. Beobachtungen, 1879	1883 „ 73
Hann, v. Mechows meteorolog. Beobachtungen	1884 „ 233
Haggenmacher, Witterungsverhältnisse von Berbera Ergbd. X, Nr. 47, S. 44	1879 „ 465
Uganda. Meteorologische Beobachtungen	1875 „ 166
Livingstone, Klima der Sümpfe des Bangweolo	1884 „ 233
v. Danckelman, Meteorolog. Beobachtungen im Damara- Lande	1884 „ 130
Klima von Saõ Thomé	1880 „ 288
Klima der Insel Rodriguez	1880 „ 288

Australien.

N. Hann und Todd, Meteorolog. Beobachtungen auf den Stationen des Überlandtelegraphen	1877 S. 438
Jung, Klima von Victoria	1878 „ 272
„ Klima von Südastralien	1877 „ 267
Hann, Klima von Queensland	1878 „ 443
Ling Roth, Klima von Mackay	1882 „ 73
Klima von Neuseeland	1876 „ 399
Schur, Klima der Auckland-Inseln	1878 „ 318
Meteorolog. Beobachtungen zu Delanasau	1882 „ 391

Amerika.

N. Dall, Meteorologie von Alaska	1880 S. 161
Klima des Queen Charlotte-Archipels	1881 „ 339
Scott, Atmospheric temperature in the U. S.	1877 „ 193
Meteorol. Stationen des Signal Service in Mittelamerika	1877 „ 120
Meteorol. Beobachtungen in Neumexiko und Colorado	1875 „ 450
Loew, Meteorologische Zustände der Mohave-Wüste	1876 „ 410
Bernoulli, Klima der Gegend von Yzabal, Guatemala	1875 „ 333
Anuario de la Oficina meteorologica de Chile	1877 „ 194
Meteorologie von Südchile	1880 „ 169
Meteorologie des Chonos-Archipels	1878 „ 464

Polargebiete.

A. Wijkander und Koldewey, Resultate der meteorolog. Beobachtungen auf Spitzbergen und in Ostgrönland	1876 S. 290
Wijkander, Beitrag zur Kenntnis der Windverhältnisse in den Spitzbergen umgebenden Teilen des Eismeereres	1876 „ 295
v. Willerstorf-Urbair, Die meteorologischen Beobach- tungen der österr.-ungarischen Expedition	1875 „ 222

Sherman, Kurze Übersicht der Resultate der meteorol. Beobachtungen während der »Florence«-Expedition 1879 S. 145
N. Contributions to the Meteorology of the arctic regions 1879 S. 315 — 1880 S. 363 — 1883 „ 38
 Normalwerte der Winter- und Sommertemperaturen im arktischen Polarbecken 1875 „ 254
 Abweichungen vom normalen Mittel im Winter und Sommer, 1800—1874 1875 „ 255
 Meteorolog. Beobachtungen der Österr. Polarexpedition 1875 „ 70
 Meteorolog. Beobachtungen auf Franz Josef-Land 1876 „ 208
 Steen, Klimatologie von Nowaja Semlja 1879 „ 194
 v. Boguslawski, Meteorol. Beobachtungen der »Vega«-Expedition 1880 S. 442 — 1881 „ 159
 Weibrauch, Anemometrische Resultate der »Polaris«-Expedition 1879 „ 316

Ozeane.

N. v. Danckelman, Regenverhältnisse des Indischen Ozeans Regen, Hagel und Gewitter im Indischen Ozean 1881 „ 116
 Mewes, Windverhältnisse des Indischen Ozeans 1878 „ 320
 Perry, Meteorologie von Kerguelen-Insel 1880 „ 239
 Wagner, Monsune im Indischen Ozean 1878 „ 444
 Knipping, Arbeiten über Taifune 1880 S. 38 — 1881 S. 276 — 1882 S. 39
 Woeikof und Hann, Regenloses Gebiet im Grofsen Ozean 1880 „ 241

7. Ethnographisches.

A. v. Scherzer, Resultate auf dem Gebiete der Anthropometrie 1879 S. 147
N. Andree, Ethnographische Parallelen und Vergleiche 1878 „ 279
 „ Verzeichnis ethnogr. Karten 1879 „ 196
 Bastian, Naturwissensch. Behandlungsweise der Psychologie 1883 „ 393
 „ Grundzüge der Ethnologie 1884 „ 396
 Bruniati, Verteilung der Juden 1882 „ 40
 Dronke, Seelenlehre vom ethnogr. Standpunkt aus 1881 „ 250
 Ethnographische Sammlungen des Königl. Museums in Berlin 1877 „ 35
 Gerland, Anthropologische Beiträge 1875 „ 198
 Hamy, Revue d'ethnographie 1882 „ 280
 Blätter für Kostüm-Kunde 1878 „ 164
 Meyer, Jadeit- und Nephrit-Objekte im Dresdner Ethnogr. Museum 1883 „ 76
 Pechuel-Lösche, Ethnographische Fragebogen 1878 „ 364
 Penck, Mensch und Eiszeit 1884 „ 317
 Plofs, Das Weib in der Natur- und Völkerkunde 1884 „ 397
 Post, Bausteine für eine allgemeine Rechtswissenschaft 1880 „ 240

Europa.

A. Die Sprachgrenze in Elsaßs-Lothringen 1875 S. 321
 Hochreiter, Nationalitätenkarte von Böhmen 1883 „ 321
 Held, Nationalitätenkarte von Mähren und Schlesien 1884 „ 161
 Mupferg, Deutsche Enklaven in Italien 1876 „ 350
 Schneller, Deutsche und Romanen in Südtirol und Venetien 1877 „ 365
 Hertzberg, Die Ethnographie der Balkanhalbinsel im 14. und 15. Jahrhundert 1878 „ 125
 Bradaska, Statistisch-ethnographische Daten des Sand-schaks Seres, gesammelt von St. J. Verković 1878 „ 299
 Gopčević, Ethnographische Studien in Oberalbanien 1880 „ 405
 Roukie, Ethnographische und statistische Mitteilungen über Albanien 1884 „ 367
 Die Ethnographie Rußlands nach A. F. Rittich Ergbd. XII, Nr. 54
 Die Hauptstämme der Russen 1878 S. 325
 v. Seidlitz, Ethnographie des Kaukasus 1880 „ 340
N. Ranke, Anleitung zu anthropolog.-vorgesch. Beobachtungen 1881 „ 394
 Wäber, Sprachgrenzen in den Alpen 1879 „ 306
 Ethnographische Sammlungen des Königl. Museums 1877 „ 35
 Meitzen, Das deutsche Haus 1882 „ 111
 Wenkers Sprach-Atlas 1882 „ 29
 Haushalter, Mundarten des Harzgebietes 1884 „ 459

Kiepert, Die Sprachgrenze in Elsaßs-Lothringen 1875 S. 38
 Czoernig, Deutsche Sprachinsel Gotschee in Krain 1879 „ 154
 Vámbéry, Der Ursprung der Magyaren 1883 „ 150
 Czoernig, Deutsche Sprachinsel Sauris in Friaul 1881 „ 154
 Mupferg, Abstammung der Zahrner in Friaul 1881 „ 154
 Dieffenbach, Die Volksstämme der Europäischen Türkei Ethnological map of European Turkey and Greece 1877 „ 74
 Sax, Ethnographische Karte der Europäischen Türkei 1878 „ 313
 Kiepert, Ethnographische Übersichtskarte 1877 „ 74
 „ Ethnographische Karte von Epirus 1878 „ 313
 Hertzberg, Entstehung der neugriechischen Nationalität Ethnographische Karte des Europ. Rußland 1877 „ 401
 Sagnrski, Kaukasische Sprachen 1881 „ 33
 v. Seidlitz, Völker des Kaukasus 1881 „ 470

Asien.

A. v. Stein, Die Turkmenen 1880 S. 325
 Blumentritt, Versuch einer Ethnographie der Philippinen Ergbd. XV, Nr. 67.
N. Roland Bonaparte, Photographien von Kalmücken 1884 S. 111
 Middendorf, Sibirische Reise, Die Eingebornen 1876 „ 357
 Kretschmann, Die Ostjaken 1878 „ 159
 Hiekisch, Die Tungusen 1880 „ 195
 v. Schrenck, Völker des Amur-Landes 1882 „ 468
 Onatzewitsch, Bemerkungen über die Tschuktschen 1879 „ 139
 Radloff, Türkstämme Sibiriens und der Mongolei 1883 „ 461
 Kuropatkin, Die Teke-Turkmenen 1879 „ 463
 Stewart, Notizen über die Turkmenen 1881 „ 470
 Cust, Sprachenkarte von Indien 1878 „ 114
 Schlagintweit, Ostindische Kasten, Sprachenkarte Roland Bonaparte, Photographien von Hindus 1880 „ 30
 Bidduh, Tribes of the Hindoo Koosh 1874 „ 111
 Bastian, Stämme am Brahmaputra 1881 „ 228
 Bastian, Stämme am Brahmaputra 1879 S. 158 — 1883 „ 70
 Menschenleben am Lob-Nor Ergbd. XII, Nr. 53, „ 24
 Baelz, Körperliche Eigenschaften der Japaner 1883 „ 310
 v. Siebold, Studien über die Aino 1882 „ 32
 Bastian, Indonesien 1884 „ 313
 Roland Bonaparte, Photographie eines Atchinesen 1884 „ 111
 Schadenberg, Negritos der Philippinen 1880 „ 358

Afrika.

N. Lenz, Zwergvölker 1878 S. 242
 Reinisch, Sprachen im Ostsudan 1881 S. 309 — 1882 „ 276
 Buchta, Photographien aus Zentralafrika 1880 „ 440
 Schweinfurth, Artes Africanæ 1876 „ 119
 Die Denqa-Race Ergbd. XI, Nr. 50, „ 19
 Vokabular des Inqasma sowie einiger Fung-Wörter Ergbd. XI, Nr. 51, S. 47.
 Giglioli, Die in Europa lebenden Akkas 1881 S. 190
 Moktar, Die Gadibursi-Somali 1881 „ 191
 Die Volksstämme des Somali-Landes Ergbd. X, Nr. 47, „ 25
 Die Völker im Gebiete des Tana 1881 „ 16
 Bergdamras, Notizen über das Volk 1877 „ 396

Australien.

N. Gerland, Aussterben der Eingeborenen 1881 S. 354
 Clarke, Ähnlichkeit der australischen und Bantu-Sprachen 1880 „ 441
 Smyth, The aborigines of Victoria 1880 „ 361
 Aborigines of South Australia. Annual report 1876 „ 400
 Woods, The Native Tribes of South Australia 1880 „ 35
 Stack, Wanderungen der Maoris in Süd-Neuseeland 1879 „ 117
 Beccari, Papuas 1875 „ 156
 Strauch, Die Eingeborenen des Mc-Cleuer-Golfes 1877 „ 119
 Hershheim, Sprache der Marshall-Inseln 1880 „ 120

Amerika.

A. Gerland, Die Indianer Kaliforniens 1879 S. 241
N. Dall, Volksstämme von Alaska 1877 „ 314
 Mathews, Die Hidatsa-Indianer 1877 „ 263
 Swan, Die Haidah-Indianer 1877 „ 193
 Die Haida-Indianer nach Dawson 1881 „ 343
 ten Kate, Ethn.-anthrop. Studien in den Ver. Staaten 1884 „ 200
 Powell, Study of Indian languages 1881 „ 310
 „ Report of the Bureau of Ethnology 1883 „ 75
 Prinz Roland Bonaparte, Indianer-Photographien 1884 „ 154

Malte-Brun, Ethnographische Karte von Mexiko	1878 S. 243
Stoll, Ethnographie von Guatemala	1884 „ 468
Danckwardt, Yungas-Indianer	1883 „ 466
Escobari, Aimara-Sprache	1882 „ 76
Magalhães, Brasilianische Indianer	1877 „ 83

Polargebiete.

N. Bessels, Einige Worte über die Inuit (Eskimo)	1875 S. 395
Boas, Ehemalige Verbreitung der Eskimos	1883 „ 272

8. Zoologisches, Verbreitung der Tiere.

N. Brehms Tierleben	1882 S. 197
Brehm, Geographische Verbreitung des Steinbocks	1876 „ 236
Hahn, Tiergeogr. Weltkärtchen	1880 „ 444
Palmén, Zugstrafen der Vögel	1877 „ 236
Struckmann, Verbreitung des Rentieres	1881 „ 193
Wallace, Geogr. Verbreitung der Tiere	1877 „ 121
„ Tropical nature	1879 „ 316

Europa.

N. Della Torre, Beobachtung der alpinen Tierwelt &c.	1882 S. 273, 428
Tauber, Landsäugetier-Fauna von Kopenhagen	1878 S. 435
Simonowitsch und Ssorokin, Mammutreste im Kaukasus	1875 „ 79
Schneider, Naturwissensch. Beiträge zur Kenntnis der Kaukasus-Länder	1879 „ 70
Leder, Käferfauna von Transkaukasien	1879 „ 71

Asien.

N. v. Schrenck, Mammuth-Frage	1880 S. 399
Bunge, Fauna des Lena-Delta	1884 S. 76, 436
Sewerzow, Zool. Übersichtskarte der außertrop. Teile	1878 S. 36
„ Karte der Flugbahnen der Zugvögel in Zentralasien	1881 „ 71
Verbreitungsbezirk des wilden Kamel. Ergbd. XII, Nr. 53,	18 „ 18
Verbreitung der Bären im Thian-Schan „ X, „ 43, „	3 „ 3
Fauna des Nanschan	1884 „ 61
Przewalsky, Zoologische Sammlungen der 1. Expedition	1875 „ 36
Tierwelt von Nordtibet	1884 „ 20
Fauna von Ostturkestan	Ergbd. XI, Nr. 52, „ 66
Blakiston und Pryer, Katalog der Vögel von Japan	1880 „ 317
Rein, Tierwelt in Japan	1875 „ 219
Veth, P. J., Fauna van Nederlandsch-Indië	1879 „ 310

Afrika.

A. Hartmann, Bemerkungen über die Tierwelt der zwischen Bahr-el-azraq und Sobât belegenen Gebiete Ergbd. XI, Nr. 50, S.	28
N. v. Frantzius, Urheimat des Europ. Hausrindes	1877 „ 313
Fauna des Somali-Landes	Ergbd. X, Nr. 47, „ 20
Tierwelt im Kir-Gebiet zwischen 6° und 8° N.Br.	Ergbd. XI, Nr. 50, „ 14
Pechuël-Löschke, Fauna des Kulu-Gebietes	1877 „ 14
Die Knochenhöhlen von Rodriguez	1880 „ 288
Zoologische Erforschung von Sokotra	1881 „ 293
Taschenberg, Riebecks zool. Sammlung von Sokotra	1883 „ 356

Amerika.

N. Allen, History of North American Pinnipeds	1881 S. 40
Fauna von Südehile	1880 „ 172
Fauna des Chonos-Archipels	1878 „ 464
Berg, Fauna am Rio Negro, Patagonien	1875 „ 367
„ „ Rio Santa Cruz, Patagonien	1875 „ 368
Sachs, Gymnoten	1877 „ 293

Polargebiete.

N. Weyprecht, Tierleben im Ostspitzbergischen Meere und in Franz Josef-Land	1875 S. 72
Fauna von Franz Josef-Land	1876 „ 208
Weber, Zoolog. Ergebnisse der Willem Barents-Expeditionen	1884 „ 355
Stuxberg, Evertbratenfauna des Sibirischen Eismeeres	1881 „ 193
Fauna des Cumberland-Sundes	1879 „ 146

Ozeane.

N. Fuchs, Tiefseefauna	1882 S. 194
Keller, Austausch der Fauna des Mittelländischen und Roten Meeres	1882 S. 120 — 1883 „ 154
Möbius, Meeresfauna der Insel Mauritius und der Seychellen	1881 „ 159

9. Botanisches, Verbreitung der Pflanzen.

A. Drude, Die Florenreiche der Erde. Darstellung der gegenwärtigen Verbreitungsverhältnisse der Pflanzen. Ein Beitrag zur vergleichenden Erdkunde Ergbd. XVI, Nr. 74	1878 S. 15, 94
Drude, Die geographische Verbreitung der Palmen	1878 S. 81
Fischer, Die Dattelpalmen, ihre geogr. Verbreitung und kulturhistorische Bedeutung	Ergbd. XIV, Nr. 64
N. Dolch, Benennungen von Pflanzen	1878 S. 81
Engler, Entwicklungsgeschichte der Pflanzenwelt	1879 S. 469 — 1882 S. 280
Griesebach, Gesammelte Abhandl. zur Pflanzengeogr.	1880 „ 444
Hoffmann, Einfluss der Binnenwässer auf die Vegetation des Ufergeländes	1876 „ 236
v. Müller, Select extra-tropical plants	1877 S. 192 — 1880 „ 364
Tohichatof, Vegetation der Erde	1877 „ 121

Europa.

A. Hoffmann, Vergleichende phänologische Karte von Mittel-Europa	1881 S. 19
„ Phänologische Beobachtungen aus Mittel-Europa, bezogen auf die April-Phänomene von Giefsen. Addenda und Corrigenda	1882 „ 54
Staub, Phänologische Karte von Ungarn	1882 „ 335
Drude, Kritische Bemerkungen über die Vegetationsregionen der Serra da Estrella	1881 „ 30
Fruhvirth, Alpenpflanzen in den Thälern	1882 „ 155
Hoffmann, Kulturpflanzen der Hochpunkte des westl. Deutschland	1875 „ 433
„ Phänologische Untersuchungen in Mittel-Europa	1883 „ 115
N. Mejer, Die hannoversche Kalkflora	1880 „ 123
Berlepsch, Vegetationsregionen am St. Gotthard Ergbd. XIV, Nr. 65,	S. 20
Rivoli, Vegetationsregionen der Serra da Estrella Ergbd. XIV, Nr. 61, S.	18 „ 195
Parlatore, Géographie botanique de l'Italie	1877 „ 434
Dingler, Die Vegetation des Rhodope-Gebirges	1877 „ 190
Gobi, Einfluss des Waldai-Plateaus auf die Verbreitung von Pflanzen	1877 „ 190
Gebr. Brotheus' botan. Reise im Kaukasus	1878 „ 36
Muromtsoff, Botan. Exkursign im N des Kaukasus	1881 „ 227

Asien.

A. Rein, Zur Geschichte der Verbreitung des Tabaks und Mais in Ostasien	1878 S. 215
N. Radde und Siewers, Die Vegetation von Hocharmenien	1875 „ 58
Radde, Flora der Frat-Ebene	1877 „ 266
„ Flora im Quellgebirge des Aras	1877 „ 412
Agapadin, Flora des Balagansker Kreises	1878 „ 159
Kurtz, Pflanzen der Westsibirischen Expedition	1879 „ 236
Bunge, Flora im Lena-Delta	1884 S. 76, 436
Trautvetter, Pflanzen des arktischen Rußland	1880 S. 443
„ Pflanzen des Lena-Gebietes	1878 „ 159
„ Flora riparia Kolymensis	1879 „ 114
„ Pflanzen des Tschuktschenlandes	1883 „ 239
Botanische Untersuchungen der Amu Darja-Expedition	1875 „ 364
Kara-Kum-Wüste. Vegetation	1878 „ 296
Flora von Ostturkestan	Ergbd. XI, Nr. 52, „ 65
Regel, Flora Zentralasiens	1882 „ 65
v. Schlagintweit-Sakünlünski, Über das Genus Rosa in Hochasien	1875 „ 115
„ Skizze der Vegetationsgebiete Hochasiens	1877 „ 113
Vegetation von Nordtibet	1884 „ 19
Flora des Nanschan	1884 „ 61
Fetissow, Botanische Forschungen in Kuldscha	1879 „ 230
Rein, Pflanzen von Japan	1875 „ 219

Afrika.

A. Drude, Die floristische Erforschung Nordafrikas von Marokko bis Barka	1882 S. 143
Pechuël-Löschke, Die Palmen an der Westküste von Afrika	1878 „ 169
N. Zarb, Pfunds Sammlung von Pflanzen	1879 „ 159

Pflanzenwelt im Kir-Gebiet zwischen 6° und 8° N.Br.
 Ergbd. XI, Nr. 50, S. 16
 Cosson, Le règne végétal en Algérie . . . 1880 „ 31
 Mathews, Flora of Algeria . . . 1881 „ 156
 Ruhner, Botanische Erforschung von Bengasi . . . 1883 „ 312
 Schweinfurth, Botanische Erforschung von Tobruk . . . 1883 „ 312
 Ascherson, Botanische Ergebnisse der Rohlfsschen Expedition . . . 1875 „ 117
 Kühn, Brandformen der Sorghum-Arten . . . 1877 „ 401
 Pechuel-Lösche, Vegetation des Kulu-Gebietes . . . 1877 „ 13
 de Ficalho, Vulgärnamen von Pflanzen in Angola . . . 1883 „ 356
 Vegetation des Somali-Landes . . . Ergbd. X, Nr. 47, „ 19
 Vegetation der Insel Rodriguez . . . 1880 „ 289

Australien und Polynesien.

A. v. Mueller, Allgemeine Bemerkungen über die Flora von Australien . . . 1883 S. 249
 N. Jung, Flora von Victoria . . . 1878 „ 416
 „ Vegetation von Südastralien . . . 1877 „ 269
 Schomburgk, Die Flora Südaustraliens . . . 1877 „ 192
 v. Mueller, Select Plants . . . 1877 „ 192
 „ Mallee- und Mulga-Scrub . . . 1880 „ 236
 „ Papuan plants . . . 1877 „ 191
 Goldie, Pflanzen von Neuguinea . . . 1877 „ 192

Amerika.

A. Polakowsky, Beitrag zur Kenntnis der Vegetationsverhältnisse von Costarica . . . 1877 S. 220, 294, 346
 N. Loew, Vegetationsgebiete der Mohave-Wüste . . . 1876 S. 414 —
 1877 S. 440
 Polakowsky, Pflanzenwelt von Costarica . . . 1880 „ 76
 Chinabaukultur in Jamaica . . . 1877 „ 363
 Flora von Südehile . . . 1880 „ 170
 Vegetation des Chonos-Archipels . . . 1878 „ 464
 Vegetation der Argentinischen Republik Ergbd. IX, Nr. 39, „ 8
 Lorentz, Flora Entreriana . . . 1878 „ 399
 Berg, Flora am Rio Negro, Patagonien . . . 1875 „ 366
 „ „ „ Rio Santa Cruz, Patagonien . . . 1875 „ 368

Polargebiete.

N. Botanik von Grönland . . . 1883 S. 137
 Vegetation von Franz Josef-Land . . . 1876 „ 208
 Kjellman, Algen an der Südwestküste von Nowaja Semlja . . . 1878 „ 79
 „ Algen der »Vega«-Expedition . . . 1880 „ 442
 Eaton, Natural History of Kerguelen's Island . . . 1875 „ 397

10. Geologisches, Vulkanismus, Erdbeben.

A. Credner, Die Deltas, ihre Morphologie, geograph. Verbreitung und Entstehungsbedingungen Ergbd. XII, Nr. 56
 Fritz, Die Periodischen Längenänderungen der Gletscher . . . 1878 S. 381
 Fruhwirth, Die Praxis der Höhlenforschung . . . 1884 „ 297
 Fugger, Über Eishöhlen. Vortrag gelegentlich des IX. internationalen alpinen Kongresses zu Salzburg im August 1882 . . . 1883 „ 72
 Löwl, Über den Terrassenbau der Alpenthäler . . . 1882 „ 132
 „ Die Entstehung der Durchbruchsthäler . . . 1882 „ 405
 Ratzel, Über Fjordbildungen an Binnenseen. Nebst allgemeinen Bemerkungen über die Begriffe Fjord und Fjordstrasse und die nordamerikanischen Küstenfjorde . . . 1880 „ 387
 Richter, Zur Frage über die Entstehung der Eishöhlen . . . 1876 „ 315
 N. Clessin, Die Ansfüllung der Alpengseen zur Zeitbestimmung der Eiszeit verwendbar . . . 1877 „ 164
 Cotta, Über geologische Zeitbestimmung . . . 1876 „ 236
 Höfer, Gletscher- und Eiszeit-Studien . . . 1880 „ 444
 Issel, Oscillazioni lente del suolo . . . 1883 „ 470
 Issler und Simony, Gletscherfrage . . . 1881 „ 236
 Keller, Studien über die Gestaltung der Sandküsten . . . 1881 „ 193
 Kjerulf, Einige Chronometer der Geologie . . . 1880 „ 474
 Marcou, Carte géologique de la terre . . . 1876 „ 240
 Milne, Resultate der Erdbebenstudien . . . 1884 „ 436
 Pechar, Kohle und Eisen in allen Ländern der Erde . . . 1878 „ 320
 Penck, Mensch und Eiszeit . . . 1884 „ 317
 Petterson, Hebung und Senkung von Kontinentalmassen . . . 1879 „ 254

Reyer, Zinn, Geol.-montanist.-histor. Monographie . . . 1881 S. 280
 Schwalbe, Beitrag zur Frage über die Entstehung der Eishöhlen . . . 1883 „ 155
 Simony, Tableau der Gletscherphänomene . . . 1883 „ 120
 Torrell, Erscheinungen der Eisperiode . . . 1879 „ 316
 Toula, Vulkanische Berge. Korallenriffe . . . 1878 „ 329
 Ziegler, Alex., Geschichte des Meerschaums . . . 1878 „ 320
 Ziegler, Geolog. Karte der Erde . . . 1883 „ 359

Europa.

A. Habenicht, Die Verbreitung der sedimentären Gesteine in Europa . . . 1876 S. 81
 Europa während der beiden Eiszeiten . . . 1878 „ 85
 Bayberger, Der Inngletscher von Kufstein bis Haag Ergbd. XV, Nr. 70
 Jarz, Die Eishöhlen bei Frain in Mähren . . . 1882 S. 170
 Gjalussi, Beispiele der partiellen Umänderung der Oberfläche eines kleinen Landgebietes . . . 1882 „ 453
 v. Habdank-Dunikowski, Das podolische Dniester-Gebiet . . . 1881 „ 161
 Ludmann, Der intermittierende artesische Springbrunnen des Ránk-Heilerin Bades in Ober-Ungarn . . . 1877 „ 426
 Toula, Geologische Übersichtskarte der Balkanhalbinsel . . . 1882 „ 361
 N. Clessin, Die Ansfüllung der Alpengseen zur Zeitbestimmung der Eiszeit verwendbar . . . 1877 „ 164
 Forel, Übersicht der Gletscheränderungen seit 1850 . . . 1882 „ 438
 Krieg, Über die Dobschauer Eishöhle und Gletscherspuren im Riesengebirge . . . 1883 „ 155
 Schmidt, Vulkanstudien . . . 1875 „ 77
 Patsch, Gletscher der Vorzeit . . . 1883 „ 30
 Benecke und Cohen, Geognost. Beschreibung von Heidelberg 1879 S. 112 — 1880 S. 435 — 1881 „ 112
 Credner, Geol. Karte von Sachsen 1881 S. 33, 400 — 1882 „ 29
 Dathe, Entstehung d. norddeutschen Diluviums durch glaziale Thätigkeit . . . 1882 „ 273
 Gumbel, Geognostische Beschreibung des Fichtelgebirges &c. . . 1878 „ 431
 Hauechecorne, Geologische Aufnahmen in Preussen . . . 1878 „ 112
 Jentsch, Geolog. Skizze des Weichseldeltas . . . 1881 „ 273
 Nehring, Ehemalige Steppendistrikte in Deutschland . . . 1880 „ 314
 Penck, Geschiebeformation Norddeutschlands . . . 1879 „ 305
 „ Vergletscherung der Deutschen Alpen . . . 1882 „ 428
 Scholz, Glazialerscheinungen in Pommern . . . 1883 „ 470
 Wahnschaffe, Glazialschliffe bei Gommern . . . 1884 „ 197
 F. v. Havers Geolog. Karte. 4. Aufl. . . 1884 „ 426
 Eishöhle im Friedrichsteiner Walde . . . 1884 „ 34
 Verein für Höhlenkunde in Wien . . . 1880 „ 68
 Wolf, Geologische Karte von Teplitz—Dux—Brüx . . . 1881 „ 154
 Jarz, Frainer Eishöhlen . . . 1882 „ 111
 Geologische Spezialkarte von Ungarn . . . 1876 „ 275
 Geologische Karte der Schweiz . 1876 S. 155 — 1880 S. 28, 355
 Berlepsch, Geologische Verhältnisse am St. Gotthardt Ergbd. XIV, Nr. 65, S. 1
 Heim, Erosion im Gebiete der Reufs . . . 1879 „ 306
 Rüttimeyer, Vermessung des Rhône-Gletschers 1881 S. 348 — 1882 S. 348
 Stapff, Wärmeverteilung im St. Gotthard-Tunnel . . . 1878 „ 120
 „ Temperatur des Gotthard- und Simplon-Tunnels . . . 1880 „ 364
 Helland, Geologie der Faroer . . . 1881 „ 155
 Schwedische geolog. Karte in 1:200 000 . . . 1878 „ 195
 Hummel, Rollsteinlager in Holland und Smaland . . . 1875 „ 435
 Brögger und Reusch, Riesenkessel bei Christiania . . . 1875 „ 235
 Pettersen, Terrassedannelser og gamle Strandlinier . . . 1879 „ 397
 „ Geologische Karten . . . 1881 S. 227 — 1884 „ 270
 Kjerulf, Udsigt over det sydlige Norges Geologi . . . 1879 „ 397
 Delavaud, Veränderungen der Nordküste der Normandie . . . 1881 „ 226
 Chèvremont, Bodenbewegungen an der Westküste . . . 1882 „ 428
 Drasche, Geolog. Skizze der Sierra Nevada in Spanien . . . 1879 „ 229
 Geolog. Karte der Provinz Valencia . . . 1882 „ 387
 Ludwig, Geolog. Bilder aus Italien . . . 1875 „ 177
 Schmidt, Vulkanstudien . . . 1875 „ 77
 Gatta, L'Italia, sua formazione, suoi vulcani &c. . . 1882 „ 112
 du Bois, Erdbeben von Ischia . . . 1884 „ 437
 Toula, Geologische Untersuchungen im westlichen Balkan . . . 1878 S. 436 — 1881 „ 168
 Mojsisovics, Geolog. Rekognoszierung von Bosnien 1879 S. 229, 432
 Mojsisovics, Tietze und Bittner, Geolog. Karte von Bosnien-Herzegovina . . . 1880 S. 355

- Tietze, Geologische Übersicht von Montenegro . . . 1884 S. 198
 Neumayr, Bittner u. a., Küstenländer des Ägäischen Meeres . . . 1881 „ 156
 Schmidt, Studien über Erdbeben . . . 1875 „ 239
 Hoernes, Geologischer Bau der Insel Samothrake . . . 1875 „ 238
 v. Helmersen, Beobachtungen im Olonezer Bergrevier . . . 1882 „ 429
 Geologische Karte von Finnland . . . 1879 S. 306 — 1881 „ 308
 Abich, Geologische Forschungen in den kaukasischen Ländern . . . 1883 „ 191
- Asien.*
- A.** Geologische Übersichtskarte von Indien . . . 1879 S. 405
 Grünhut, Der Bau der indischen Saltrange . . . 1884 „ 139
 Naumann, Die Kaiserlich japanische Geologische Reichsanstalt nach ihren bisherigen Arbeiten . . . 1884 „ 23
N. Radde, Erdbeben von Erzerum . . . 1877 „ 265
 Hull, Geol. Erforschung des Jordan-Thales 1883 S. 461 — 1884 „ 149
 Czernski, Geol. Untersuchung der Baikal-Ufer . . . 1878 „ 159
 Romanowski, Geol. Forschungen in Semiretschensk 1879 „ 230
 Geologische Beobachtungen der Amu-Darja-Expedition 1875 „ 362
 Muschketow, Die Vulkane Zentralasiens . . . 1877 „ 113
 Berg Beschan im Thianschan kein Vulkan . . . 1882 „ 66
 Iwanow, Untersuchung des Serafschan-Gletschers 1880 „ 436
 Muschketow, Erforschung des Serafschan-Gletschers 1879 S. 30, 230 — 1880 S. 436 — 1881 „ 186
 Rucsov, Geol. Forschungen in Serafschan . . . 1879 „ 230
 Spuren früherer Gletscher im Alatau Ergbd. IX, Nr. 42, „ 6
 Geologischer Durchschnitt vom Naryn bis zum Kok-kija Ergbd. X, Nr. 43, „ 13
 „ „ des Hochlandes am obern Naryn . . . Ergbd. IX, Nr. 42, „ 48
 „ „ an der Tscharkaryhna und im Naryn-Thale Ergbd. X, Nr. 43, „ 42
 „ „ am Ottuk, Kara-godschor und Dschuwan-aryk Ergbd. X, Nr. 43, „ 69
 Tietze, Geologische Mitteilungen aus Persien . . . 1876 „ 112
 Griesbach, Geol. Karte vom Bolan-Pafs bis zum Helmand . . . 1882 „ 230
 Stoliczka, Geol. Beobachtungen in Ostturkestan Ergbd. XI, Nr. 52, „ 21
 Mineralvorkommen in Ostturkestan . . . Ergbd. XI, Nr. 52, „ 64
 British India. Geological Survey 1875 S. 314 — 1876 S. 359 — 1877 S. 281, 358 — 1878 S. 195, 282 — 1879 S. 360 — 1880 S. 156 — 1881 S. 156 — 1882 S. 230 — 1884 S. 111.
 Ball, Manual of the Geology of India, III. . . 1882 S. 230
 Mallet, Kohlenlager in den Naga Hills . . . 1877 „ 358
 Medicott und Blanford, Geology of India . . . 1879 „ 360
 Errington de la Croix, Les mines d'étain de Pérak 1882 S. 114 — 1883 S. 310
 Petiton, Geol. Karte von Cochinchina und Cambodja 1883 „ 310
 Przewalsky, Geologie des Altyn-tag Ergbd. XII, Nr. 53, „ 16
 Mineralien von Nordtibet . . . 1884 „ 22
 v. Richthofen, China. Bd. I u. II . . . 1877 S. 307 — 1882 „ 312
 Cochius und v. Drasche, Vulkane Japans . . . 1877 S. 310, 360
 Kiushiu. Kohlengruben . . . 1878 S. 237
 Knipping, Über die Erdbeben-Welle vom 12. Mai 1877 1877 „ 394
 „ Erdbeben zu Tokio 1872—77 . . . 1878 S. 237, 395
 Lyman, Geological Survey of Japan 1877 S. 394 — 1879 S. 71 — 1880 S. 70, 118.
 Milne, Evidences of the glacial period in Japan . . . 1881 S. 229
 „ Vulkanische und Erdbeben-Thätigkeit . . . 1883 „ 120
 Naumann, Erdbeben und Vulkanausbrüche in Japan . . . 1878 „ 438
 „ Geol. Aufnahme von Japan . . . 1879 „ 398
 Seismological society of Japan . . . 1880 S. 317 — 1883 „ 120
 v. Drasche, Geologie der Insel Luzon . . . 1878 „ 116
 Everwijn, Geologische Reise in das Reich Siak . . . 1875 „ 114
 v. Gaffron, Geologische Karte von Süd-Borneo . . . 1883 „ 152
 Sunda-Strafse. Veränderungen durch den Ausbruch des Krakatoa . . . 1883 S. 461 — 1884 „ 392
 Verbeek, Kohlenlager auf der Insel Nias . . . 1875 „ 114
 „ Geol. Beschreibung von SO-Borneo . . . 1876 „ 111
 „ Vorkommen von Gold auf Sumatra . . . 1877 „ 395
 „ Topogr. und geol. Karte von Süd-Sumatra 1882 „ 152
 „ Geol. Aufnahme von West-Sumatra . . . 1884 „ 149
 „ Geol. Entdeckungen auf Java . . . 1882 „ 152
- Afrika.*
- A.** Partsch, Die Veränderungen des Küstensaumes der Regentschaft Tunis in historischer Zeit . . . 1883 S. 201
 Haevernick, Geologische Skizze von Südostafrika . . . 1884 „ 441
N. Geologischer Aufbau von Dar-Fur . . . 1880 „ 378
 Mitchell, Geol. Expedition in Abessinien 1877 S. 437 — 1878 S. 277
 Schweinfurth, Geologie des Gebel Mokattam . . . 1884 „ 232
 „ Porphybrüche in der Arabischen Wüste 1883 „ 232
 Geologie des Weißen Nil-Gebiets . . . Ergbd. XI, Nr. 50, „ 11
 Marno, Erosion im Nil-Quellgebiet . . . 1881 „ 411
 Tissot, Pomel und Pouyanne, Geol. Karten von Algier 1883 „ 464
 Rolland, Carte géologique du Sahara . . . 1882 „ 275
 Pechuël-Lösche, Geologie des Kuilu-Gebiets . . . 1877 „ 12
 Geologie des Somali-Landes nach Haggemacher Ergbd. X, Nr. 47, S. 18
 Thomson, Geologische Forschungen am Rovuma . . . 1882 „ 116
 Livingstone, Geologisches über das Innere von Südafrika . . . 1875 „ 183
 Kuss, Geologische Skizze des untern Sambesi . . . 1884 „ 233
 Jones, Geologie von Südafrika . . . 1884 „ 441
 Roorda-Smit, Geologische Skizze von Transvaal . . . 1882 „ 277
 North, Kohlenlager der Kolonie Natal . . . 1883 „ 153
 Doelter, Geologie der Kapverdischen Inseln 1883 S. 72 — 1884 S. 36
 v. Drasche, Geologie der Maskarenen . . . 1877 „ 396
 Physische Grundzüge der Insel Rodriguez . . . 1880 „ 286
- Australien.*
- A.** v. Lendenfeld, Der Tasman-Gletscher und seine Umrandung Ergbd. XVI, Nr. 75
 v. Miklucho-Maclay, Über vulkanische Erscheinungen an der nordöstl. Küste Neuguineas . . . 1878 S. 408
 Birgham, Die Insel Hawaii und ihre Vulkane . . . 1876 „ 361
N. Abbay, Periodicity of the Freshwater Lakes of Australia 1876 „ 399
 Jack, Geologische Arbeiten auf der Kap York-Halbinsel 1880 „ 441
 Wolff, Nutzbare Mineralien im östlichen Australien . . . 1877 „ 397
 Artesische Brunnen in Südaustralien . . . 1879 „ 235
 Geologische Aufnahme von Victoria . . . 1877 S. 438 — 1879 „ 117
 Mineralstatistik von Victoria . . . 1877 „ 439
 Jung, Geognostische Verhältnisse von Victoria . . . 1878 „ 357
 „ Mineralschätze Südaustraliens . . . 1877 „ 354
 Travers und Mair, Geysir-Region von Neuseeland 1878 „ 277
 Berggreen, Die vulkanische Region der Nordinsel von Neuseeland . . . 1878 „ 119
 v. Haast, Geology of Canterbury and Westland . . . 1880 „ 75
 „ Neuseeländische Flüsse und das Baersche Gesetz . . . 1879 „ 117
 Thermal-Springs District . . . 1882 „ 231
 Heurteau, Geol. Beobachtungen auf Neukaledonien . . . 1877 „ 119
 Wichmann, Petrographie des Fidchi-Archipels . . . 1882 „ 352
 Cooper, Coral Lands . . . 1881 „ 74
- Amerika.*
- A.** Gatschet, Statistische Übersicht der Steinkohlengewinnung in der Nordamerikanischen Union . . . 1875 S. 286
 Übersicht der von 1867 bis 1876 ausgeführten Arbeiten der geologischen und geographischen Aufnahme der westlichen Territorien der Vereinigten Staaten unter Leitung des Dr. F. Hayden . . . 1877 „ 338
 Der neue Vulkan im Ilopango-See . . . 1880 „ 451
 Die geologische Karte von Chile . . . 1875 „ 41
 Sieveking, Geognostische Skizzen aus der chilenischen Provinz Arauco . . . 1883 „ 57
N. Muir, Geologische Forschungen in Alaska . . . 1881 „ 233
 Vulkanische Ausbrüche in Alaska . . . 1884 „ 75
 Geologie des Queen-Charlotte-Archipels . . . 1881 S. 341
 Murray, Geological Survey of New Foundland 1877 S. 192 — 1882 S. 73
 Selwyn, Geologische Aufnahme von Canada 1875 S. 358 — 1877 S. 362 — 1881 S. 279 — 1883 S. 234.
 Vermeintliche menschliche Fußspuren in den Sandsteinbrüchen von Carson City . . . 1883 S. 75
 Coleman, Gletscher in Oregon und Washington . . . 1877 „ 439
 Loew, Erz- und Mineralquellen von Colorado . . . 1875 „ 444

Dutton, Tertiary history of the Great Cañon District	1883 S. 271
Gilbert, Geology of the Henry Mountains	1880 „ 198
Hayden, Reports of the U. S. geolog. survey 1877 S. 193, 233, 439 — 1878 S. 76, 123 — 1880 S. 278 — 1884 S. 154	
„ Generalkarte seiner geologischen Aufnahmen 1884 „ 315	
King, Geologische Aufnahmen	1879 S. 235 — 1882 „ 74
Packard, Supposed ancient outlet of Great Salt Lake	1876 „ 439
St. John, Geologie des nordöstl. Neumexiko	1877 „ 193
Warren, Ehemaliger Abfluß des Winnipeg-Sees	1875 „ 158
Whigley, Geological survey of Pennsylvania	1877 „ 362
Wisconsin. Geologische Aufnahme	1878 „ 399
Bárceña, Nutzbare Mineralien im Staate Queretaro	1875 „ 159
Gabb, Geologie von Costarica	1875 „ 159
Reifs, Fundstellen fossiler Knochenreste in Ecuador	1883 „ 358
„ Lavaströme an den Vulkanen von Ecuador	1875 „ 360
Wolf, Geologische Aufnahme in Ecuador	1877 „ 398
Geognostische Beschaffenheit des Bodens der Argentinischen Republik	Ergbd. IX, Nr. 39, „ 8
Vélain, Crevaux' Gesteinsproben aus Franz.-Guiana	1881 „ 39

Polargebiete.

A. Höfer, Über die Gletscher von Nowaja Semlja	1875 S. 53
N. Heer, Die Kreideflora der arktischen Zone	1875 „ 395
Helland, Om Islands Geologi	1883 „ 39
Johnstrup, Ausbruch des Askja	1876 S. 272 — 1877 „ 316
Rodwell, Eruption des Hekla	1878 „ 444
Thoroddsen, Geologische Untersuchungen in Island 1882 S. 39 — 1884 S. 114.	
„ Geschichte der Vulkane in Island; Über Erdbeben	1883 S. 39
Nathorst und de Geer, Geologische Reise nach Spitzbergen 1883 „ 467	
Mohn, Geologie von Jan Mayen	1878 „ 234
Giesecke, Geologische Tagebücher in Grönland 1877 S. 399 — 1879 S. 315 — 1880 S. 91.	
Helland, Gletscher Nordgrönlands	1877 S. 235
Rink, Binneneis von Grönland	1876 S. 199 — 1878 „ 19
Beobachtungen über die Eisbildungen, die Gletscher, das Binneneis von Grönland	1883 S. 133 — 1884 „ 43
Geologie und Mineralogie von Grönland 1883 „ 136 — 1884 „ 44	
Nordenskiöld, Hypothese des eisfreien Binnenlandes	1883 „ 240, 272 — 1884 S. 114.

Ozeane.

N. Vélain, Geologie von St. Paul und Neuansterdam 1878 S. 164, 320
--

II. Statistisches, Geogr. Lehr- und Handbücher.


A. Behm und Wagner, Die Bevölkerung der Erde. Jährliche Übersicht über neue Arealberechnungen, Gebietsveränderungen, Zählungen und Schätzungen der Bevölkerung auf der gesamten Erdoberfläche Ergbd. IX, Nr. 41 — XI, Nr. 49 — XII, Nr. 55 — XIV, Nr. 62 — XV, Nr. 69	Nefsmann, Bericht über die Fortschritte der Bevölkerungsstatistik Ergbd. XIV, Nr. 62, S. 1 — XV, Nr. 69, S. 1	Wagner, Einleitende Bemerkungen über den Zweck und den Umfang der Ortstabellen Ergbd. IX, Nr. 41, „ 1	„ Versuch einer vergleichenden Zusammenstellung aller bis Anfang 1880 ausgeführten Volkszählungen	Ergbd. XIV, Nr. 62, „ 5		
Behm, Die Umgestaltung der politisch-geogr. Verhältnisse auf der Balkanhalbinsel	1878 „ 192	Die politische Umgestaltung des Türkischen Reiches in Europa nach dem Berliner Verträge	1878 „ 365	Delitsch, Bevölkerungszunahme und Wohnortwechsel Hauptergebnisse der Volkszählung vom 31. Dezember 1880 in den Ländern der Ungarischen Krone	1882 „ 447	
Poesche, Die deutsche Auswanderung nach Nordamerika in den Jahren 1881, 82 und 83	1884 „ 321	Stürmer, Die Eisenbahnen der Vereinigten Staaten	1875 „ 408	Walker, Statistischer Atlas der Vereinigten Staaten 1876 „ 231	Gatschet, Statistische Übersicht der Steinkohlengewinnung in der Nordamerikanischen Union	1875 „ 286
van Kampen, Descriptiones nobilissimorum apud classicos locorum	1879 „ 216	Fischer, Guthe-Wagners Lehrbuch der Geographie	1884 „ 108			

N. Städte der Erde mit mehr als 100 000 Einwohnern Ergbd. XII, Nr. 49, S. 109.																																																																																																											
Städte der Erde mit mehr als 50 000 Einwohnern Ergbd. XIV, Nr. 62, S. 120.																																																																																																											
Statistische Übersicht der auswärtigen Besitzungen der europäischen Staaten Ergbd. IX, Nr. 41, S. 120 — XI, Nr. 49, S. 72 — XII, Nr. 55, S. 68 — XIV, Nr. 62, S. 88 — XV, Nr. 69, S. 137.																																																																																																											
Böckh, Berliner Städtisches Jahrbuch	1877 S. 188	Brasilien. Statistik	1876 „ 159	Broch, Statistik von Norwegen	1877 „ 357	Brunialti, Verteilung der Juden	1882 „ 40	Chavanne, A. Balbis Allgemeine Erdbeschreibung 1882 S. 437 — 1883 S. 437, 470.																																																																																																			
Chile. Statistik	1877 S. 194, 398	Christlieb, Heidenmission	1879 S. 437	Danmark. Populationskaart for 1870	1875 „ 236	Daniels Handbuch der Geographie, 5. Aufl.	1881 „ 40	Deckert, Andrés Handels- und Verkehrsgeographie	1882 „ 155	Statistisches Jahrbuch für das Deutsche Reich 1884	1884 „ 269	Deutsche Auswanderung nach Rußland	1881 „ 32	Egli, Neue Erdkunde	1876 „ 235	Elsaß-Lothringen. Statistische Beschreibung	1879 „ 28	Evangelische Heidenmission in diesem Jahrhundert	1879 „ 437	Gerstor, Geogr. Anschauungslehre	1880 „ 364	Giffen, Statistic Tables	1878 „ 320	Glogau, Handelsgeographie der europäischen Staaten	1875 „ 233	Hann, Hochstetter und Pokorny, Allgem. Erdkunde	1880 „ 475	Havafs, Karl Ritters vergleichende Geographie	1883 „ 120	Hayden und Selwyn, North America. Compendium	1883 „ 357	Hayter, Australian Statistics 1876 S. 157 — 1877 S. 161 — 1883 S. 196		Hellwald, Die Erde und ihre Völker	1878 „ 84	Huber, Le réseau télégraphique du globe	1875 „ 199	Hunter, Statistisches Werk über Bengalen	1877 „ 113	„ Imperial Gazetteer of India	1881 S. 308, 395	Italien. Statistica del Bestiame	1876 S. 319	Jakob, Unsere Erde	1884 „ 117	Johnston, Africa. Compendium	1878 „ 239	Keane und Temple, Asia. Compendium	1882 „ 467	Klein und Thomé, Die Erde und ihr organisches Leben	1879 „ 438	Kirchhoff, Über Humboldt, Ritter und Peschel	1878 „ 81	Huber, Handbuch der Erdkunde	1876 „ 273	Kronobergs Län. Topogr. och statist. uppgifter	1879 „ 462	Kull, Beiträge zur Statistik der Bevölkerung	1875 „ 433	Lagai, Ritters Geogr.-statist. Lexikon	1882 „ 396	Löffler, Réflexions sur les études géogr., leur but et leur situation actuelle.	1879 „ 316	Marinelli, La Terra, trattato popolare	1883 „ 470	Marthe, Begriff, Ziel und Methode der Geographie	1878 „ 81	Mayr, Internationale Statistik der Blinden, Taubstummen, Blödsinnigen und Irrsinnigen	1878 „ 34	Mertens Städte-Lexikon	1880 „ 364	Mexiko. Statistik	1882 S. 74, 154	Neuseeland. Statistik	1875 S. 157	Oppel, Landschaftskunde	1884 „ 236	Österley, Historisch-geogr. Wörterbuch	1881 „ 112	Paulitschke, Leitfaden der geogr. Verkehrslehre	1881 „ 356	„ Afrika kommerziell, politisch und statistisch 1882 „ 68	Portugal. Annuario estadístico	1877 „ 437	Portugiesische Kolonien	1879 „ 35	Pütz, Lehrbuch der vergleichenden Erdkunde	1879 „ 316	Ratzel, Die Erde in 24 gemeinverständlichen Vorträgen 1881 „ 117	„ Bibliothek geogr. Handbücher	1882 „ 316	Reclus, Nouvelle géographie universelle 1875 S. 398 — 1876 S. 273 — 1877 S. 228.		Ritter, Erdbeschreibung für Gymnasien &c.	1879 S. 469	Queensland. Statistik	1876 S. 157 — 1877 „ 438	Scagnetti, Areal und Höhe der Inseln und Seen	1882 „ 76	Schimmer, Die Bevölkerung von Wien nach Beruf und Beschäftigung	1875 „ 40	Schneider, Geogr. Schulsammlungen	1877 „ 236	„ Typen-Atlas	1880 „ 476	Die Schöppenstedter sterben aus	1876 „ 270

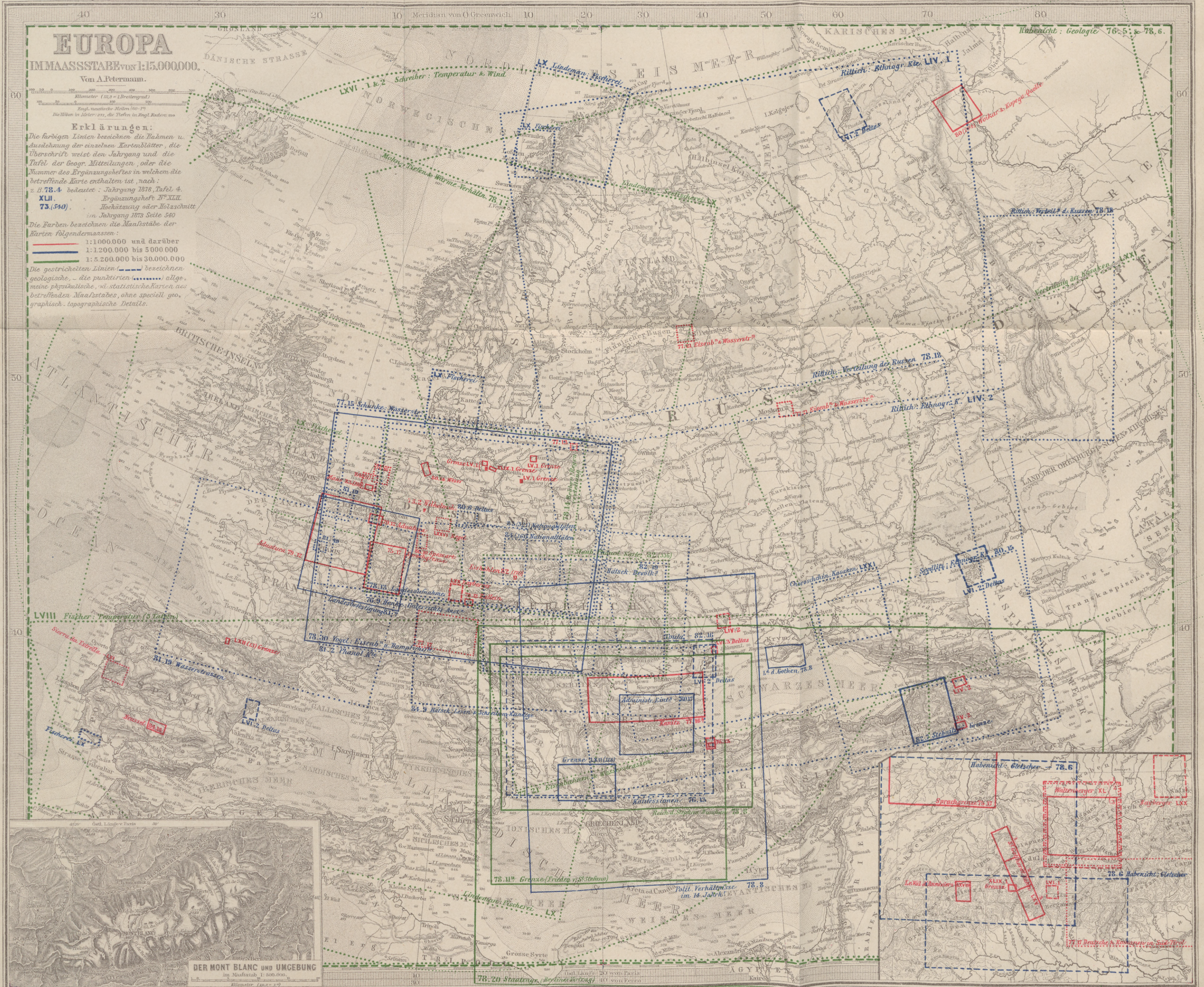
- Schworella, Leitfaden zur Orientierung im Gebiete der neuern Geographie 1881 S. 118
v. Seidlitz, Areal und Bevölkerung des Kaukasus 1878 „ 161
Sidenbladh, Suède. Exposé statistique 1879 „ 112
Sonklar, Lehrbuch der Geographie 1878 „ 120
Timber Reports 1875 „ 200
Tomé, Statistik der Bevölkerung Europas und Amerikas nach Nationalitäten 1880 „ 123
Udine. Annuario statistico 1879 S. 156 — 1881 „ 469
Unterrichtsmittel auf der Ausstellung des Internationalen Kongresses in Paris 1875 1876 „ 56
Uruguay. Statistik 1878 „ 319
Vivien de St-Martin, Nouvelle dict. de géogr. univers. 1877 S. 196 — 1878 „ 279
Wagner, Guthes Lehrbuch der Geographie 1879 „ 470
Weltpostverein 1877 „ 401
Unser Wissen von der Erde 1884 „ 39
Bibliographie 1875 S. 197, 398 — 1876 S. 235 — 1877 „ 162, 323, 476 — 1878 S. 84, 124, 204, 284, 324, 364, 404 — 1879 S. 237, 475 — 1880 S. 243, 476 — 1881 S. 317, 478 — 1882 S. 238, 468 — 1883 S. 278, 471 — 1884 S. 278, 472.
- 12. Reisen in mehreren Erdteilen, Weltreisen.**
- N. Bastians Reise um die Erde 1878—80 1880 S. 474
Challenger-Expedition 1875 S. 133, 397 — 1876 S. 196, 233 — 1877 S. 43, 130.
v. Doblhoff, Von den Pyramiden bis zum Niagara 1881 S. 118
Wissenschaftliche Reisen des frz. Unterrichtsministeriums 1883 „ 120
Gazelle-Expedition 1875 S. 134, 196 — 1876 S. 234 — 1877 S. 124, 131.
Geogr. Lehrfahrt um die Erde 1878 S. 244
Korth v. Harffs Reisen im Orient 1884 „ 40
Hass, Dauer der Reise um die Erde 1877 „ 364
Heims, Weltreise des deutschen Kriegsschiffes „Elisabeth“ 1884 „ 397
Hochstetter, Gesammelte Reiseberichte 1884 „ 436
Jarz, Irrfahrt des Odysseus 1881 „ 118
„Juno“. Wissenschaftl. Reise um die Welt 1878 S. 244 — 1879 S. 404
Kuntze, Um die Erde 1881 „ 399
Erzherzog Ludwig Salvator, Um die Welt, ohne zu wollen 1883 „ 360
Serena, Mon voyage 1881 „ 160
Vogel, Vom Indischen Ozean zum Goldlande 1878 „ 81
Woodruff, Projektirte Studienfahrt um die Erde 1877 S. 364 — 1878 S. 244
Zöller, Rund um die Erde 1881 „ 236
- 13. Zeitschriften.**
- N. Alcock, Adresse 1877 S. 316
Bulletin de la Société de géographie d'Anvers 1877 „ 196
Arendts, Deutsche Rundschau für Geographie und Statistik 1879 „ 35
„Aus allen Weltteilen“. General-Register 1880 „ 124
Bern. Jahresbericht der Geogr. Gesellschaft 1879 „ 432
Blifs, Verzeichnis der in Petermanns Mittheilungen enthaltenen Karten 1883 S. 40 — 1884 „ 278
Brüssel. Bulletin de la Société belge de géographie 1877 „ 196
Budapest. Supplément du Bull. de la soc. hongroise de géographie 1882 „ 111
Camperio, L'Esploratore 1877 „ 400
Club Alpin français. Annuaire 1875 S. 438 — 1877 S. 201, 304, 401 — 1878 S. 392.
Daly, Geogr. Jahresbericht 1875 S. 198 — 1880 S. 280
Deutsch. und Österr. Alpenverein. Mittheilungen 1875 „ 233
„ „ „ „ Zeitschrift 1875 S. 233, 432 — 1876 S. 273 — 1878 S. 312 — 1879 S. 229, 358.
Dietrichson, Jahrbuch des Norwegischen Touristenvereins 1877 S. 305
Dozy, Aardrijkskundig Weekblad 1879 S. 196, 437
Drapeyron, Revue de géographie 1877 S. 35
- Erslev, Del Danske Geografske Selskabs Tidsskrift in Kopenhagen 1877 S. 196
L'Explorateur géographique et commercial 1875 „ 199
Export. Organ des Zentralvereins für Handelsgeographie 1879 „ 469
Società alpina friulana, Cronaca 1882 S. 387 — 1883 S. 434 — 1884 S. 428
Deutscher Geographentag. Verhandlungen 1884 „ 116
Geogr. Jahrbuch 1881 S. 117 — 1883 „ 273
Geogr. Nachrichten für Welthandel und Industrie 1879 „ 195
Genf. „Le Globe“, Bulletin der Geogr. Gesellschaft 1882 „ 280
I. Jahresbericht d. Geogr. Gesellsch. in Greifswald 1883 „ 470
Guyot, Correspondance graphique 1879 „ 438
Halle. Mittheilungen des Vereins für Erdkunde 1877 S. 400 — 1884 „ 70, 459
Hamy, Revue d'ethnographie 1882 S. 280
Hannover. I. Jahresbericht der Geogr. Gesellschaft 1880 „ 123
Hertz, L'Exploration 1877 „ 35
Jena. Mittheilungen der Geogr. Gesellschaft 1882 „ 315
Jornal de Viagens e Aventuras 1879 „ 316
Kettler, Zeitschrift für wissenschaftl. Geographie 1880 „ 78
Köppen, Meteorolog. Zeitschrift 1884 „ 278
Krebs, Zeitschrift „Humboldt“ 1882 „ 76
Kurze, Aus fernen Zonen 1879 „ 35
Leipzig. Mittheilungen des Vereins für Erdkunde 1881 „ 400
Lesser, Weltpost 1881 „ 400
„ Deutsche Kolonialzeitung 1884 „ 40
Licata und Borsari, L'Esplorazione 1883 „ 120
Lille. Bull. de la Soc. de géogr. 1883 „ 273
Lindeman, Deutsche Geogr. Blätter 1877 „ 235
Lissabon. Annales de Commissão central permanente de geogr. 1877 „ 196
„ Boletim da Sociedade de geographica 1877 „ 196
London. Journal of the R. Geogr. Society 1877 S. 316 — 1878 S. 280 — 1879 S. 438 — 1880 S. 475 — 1881 S. 356.
Lübeck. Mitteil. der Geogr. Gesellschaft 1883 S. 40
Lyon. Bulletin de la Société de géographie 1875 „ 198
Maunoir, Geogr. Jahresbericht 1875 S. 399 — 1877 S. 316 — 1883 S. 436 — 1884 S. 235, 396.
„ Neuere topogr. Arbeiten der Franzosen 1883 S. 40
Maunoir und Duveyrier, Année géographique 1878 S. 120, 199
Metz. Jahresbericht des Vereins für Erdkunde 1879 S. 195 — 1880 S. 194
Mexiko. Boletim de la Sociedad de geographia 1875 „ 159
Meyners d'Estrey, Annales de l'Extrême Orient 1878 „ 320
Montpellier. Bulletin de la Société languedocienne de géographie 1878 „ 320
Militär-Geogr. Institut. Mittheilungen 1882 S. 273, 436
Deutsche Gesellschaft für Ostasien. Mittheilungen 1880 S. 199 — 1881 S. 156, 276, 471
Österreichische Touristenzeitung 1881 S. 308
Österreichischer Touristenklub. Jahrbuch 1878 „ 311
Paris. Bulletin de la Société de géogr. 1882 „ 155
Rawlinson, Address to the R. Geogr. Soc. 1875 1875 „ 400
Registrande des Preufs. Großen Generalstabs 1877 S. 236 — 1879 S. 304
Revista geogr. y estadística 1879 „ 195
Revue lyonnaise de géographie 1878 „ 81
Rocheport. Bulletin de la société de géographie 1880 „ 123
Rom. Memorie der Geogr. Gesellschaft 1878 „ 279
Samarang. Tijdschrift van het Indisch Aardr. Genootsch. 1880 „ 475
San Francisco. Transactions of the Geogr. Society of the Pacific 1882 „ 436
Schweizer Alpenklub. Jahrbuch 1875 S. 233, 432 — 1877 „ 304, 401 — 1878 S. 312 — 1879 S. 306 — 1880 S. 355 — 1881 S. 348 — 1882 S. 348 — 1883 S. 353 — 1884 S. 350.
Seibert, Zeitschr. f. Schulgeogr. 1879 S. 437
Seismological Society of Japan. Transactions 1883 „ 120
Siebenbürg. Karpathenverein. Jahrbuch 1882 S. 310 — 1883 S. 354 — 1884 S. 350
Stockholm. Geografiska Sectionens Tidsskrift 1879 „ 35
Ungar. Karpathenverein. Jahrbuch 1875 S. 435 — 1877 S. 305 — 1878 S. 311 — 1881 S. 308
Wagner, Geogr. Jahrbuch 1881 S. 117 — 1883 „ 273
Wauters, Le mouvement géographique 1884 „ 236

14. Verschiedenes.

A. Ewald, Über die Rechtschreibung der geographischen Namen	1876 S. 297	Hugues, Historisch-geogr. Schriften	1882 S. 40
Rohlf's, Über die Schreibweise geographischer &c. Eigennamen	1879 „ 347	„ Storia della geografia	1884 „ 396
v. Richthofen, Die Handschrift des Reiseberichts von Marco Polo in der K. Bibliothek in Stockholm, nach der von Frhrn v. Nordenskiöld herausgegebenen Faksimile-Reproduktion	1883 „ 121	Irminger & Major, Zenos Frislanda	1880 „ 475
Ratzel, Historische Notiz zu dem Begriff „Mittelmeer“	1880 „ 338	Issel, Istruzione scientifica	1881 „ 160
Schumann, Kritische Untersuchungen über die Zimtländer. Ein Beitrag zur Geschichte der Geographie und des Handels Ergbd. XVI, Nr. 73		Jackson, Liste provisoire de bibliographies géogr.	1882 „ 155
Soetbeer, Edelmetall-Produktion und Wertverhältnis zwischen Gold und Silber seit der Entdeckung Amerikas bis zur Gegenwart Ergbd. XIII, „ 57		Jung, Deutsche Kolonien	1883 „ 470
Lindeman, Die Seefischereien, ihre Gebiete, Betrieb und Erträge in den Jahren 1869—74 Ergbd. XIII, „ 60		Kaltbrunner, Manuel du voyageur	1879 „ 195
Martin, Versuch einer geographischen Darstellung einiger Pestepidemien	1879 S. 257	„ Aide-Mémoire du voyageur	1881 „ 117
Submarine Kabel	1878 „ 23	„ Der Beobachter	1881 „ 160
N. Amat di San Filippo und Uzielli, Storia della geografia in Italia	1883 „ 240	King, Namengebung in fremden Ländern	1875 „ 199
Brunialti, Geographische Aufsätze	1878 „ 81	Kirchhoff und Supan, Charakterbilder zur Länderkunde	1884 „ 317
Cortambert, Histoire des progrès de la géographie de 1857 à 1874	1875 „ 399	Löwenberg, Geschichte der geogr. Entdeckungsreisen	1881 „ 118
Egli, Etymologisch-geogr. Lexikon	1880 „ 240	de Luze, La terminologie géographique	1881 „ 193
Embacher, Entdeckungsreisen 1879 S. 404 —	1880 „ 161	Malte-Brun, Kenntnis der Erdoberfläche, 1875	1875 „ 399
„ Lexikon der Reisen und Entdeckungen	1882 „ 155	Martins' Gesammelte kleinere Schriften naturwissensch. Inhalts	1880 „ 78
Evangel. Heidenmission in diesem Jahrhundert	1879 „ 434	Meyers Konversationslexikon 1876 S. 239 —	1882 „ 196
Notes on the Gouvernement surveys of the principal countries	1884 „ 40	Mießler, Deutscher Geographenalmanach	1884 „ 349
Hertz, La conquête du globe	1879 „ 316	Nagri, Vortrag über wissenschaftliche Geographie	1878 „ 280
Hölzel, Geogr. Charakterbilder 1881 S. 160 — 1882 S. 40, 196 — 1883 S. 274 — 1884 S. 39, 236.		Neumayer, Anleitung zu wissenschaftlichen Beobachtungen	1875 „ 199
		Pallmann, Der deutsche Exporthandel	1881 „ 400
		Peschel, Geschichte der Erdkunde	1878 „ 279
		v. Richthofen, Aufgaben und Methoden der heutigen Geographie	1883 „ 359
		Scherzer, Deutsche Arbeit in fremden Erdteilen	1880 „ 364
		Vischer, Altes und Neues	1881 „ 160
		Wallace, Island Life	1881 „ 118
		Versteigerung von Wappaeus' Bibliothek	1880 „ 364
		Westendarp, Elfenbein als Handelsgegenstand	1880 „ 240
		Whymper's Bemerkungen über die Bergkrankheit	1881 „ 193
		Wilde, Vademecum des Amateur-Photographen	1881 „ 280
		Bibliographie 1875 S. 198, 398 — 1876 S. 237 — 1877 „ 198, 324, 476 — 1878 S. 84, 124, 204, 284, 324, 364, 404 — 1879 S. 239, 476 — 1880 S. 244, 478 — 1881 S. 319, 478 — 1882 S. 239, 470 — 1883 S. 280, 472 — 1884 S. 280, 473.	



~~~~~  
Druck der Engelhard-Reyherschen Hofbuchdruckerei in Gotha.  
~~~~~



EUROPA

IMMAASSSTABE VON 1:15.000.000.

Von A. Petermann.

Kilometer (10,2 = 1 Breitengrad)
 Engl. nautische Meilen 100 = 1°
 Die Meilen in Meilen, die Tiefen in Engl. Faden von

Erklärungen:

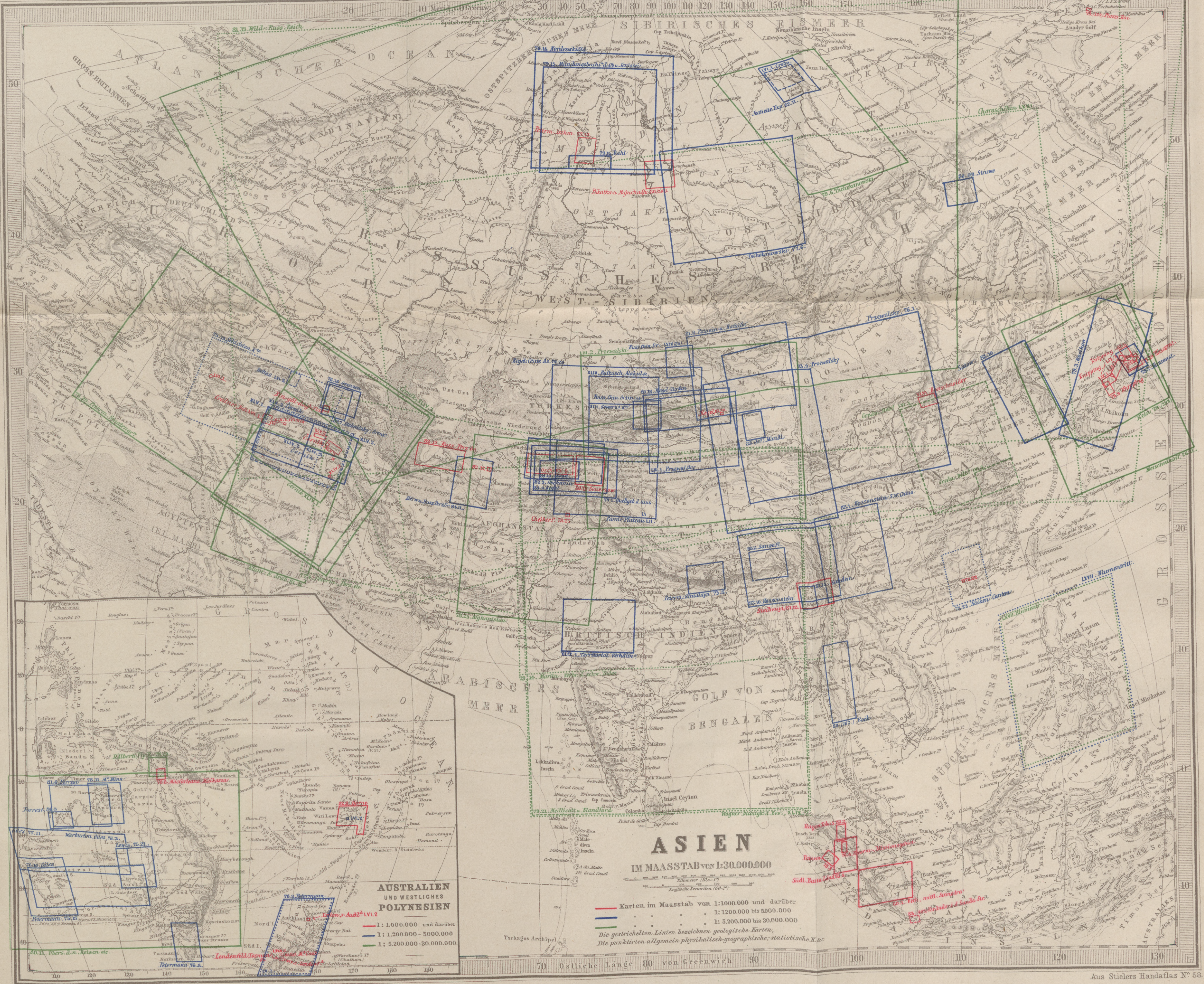
Die farbigen Linien bezeichnen die Rahmen u. Ausdehnung der einzelnen Kartenblätter, die Überschrift weist den Jahrgang und die Tafel der Geogr. Mittheilungen, oder die Nummer des Ergänzungsheftes in welchem die betreffende Karte enthalten ist, nach: z. B. 78.4 bedeutet: Jahrgang 1878, Tafel 4, XLII. Ergänzungsheft Nr. XLII. Hochätzung oder Holzschnitt im Jahrgang 1873 Seite 540.

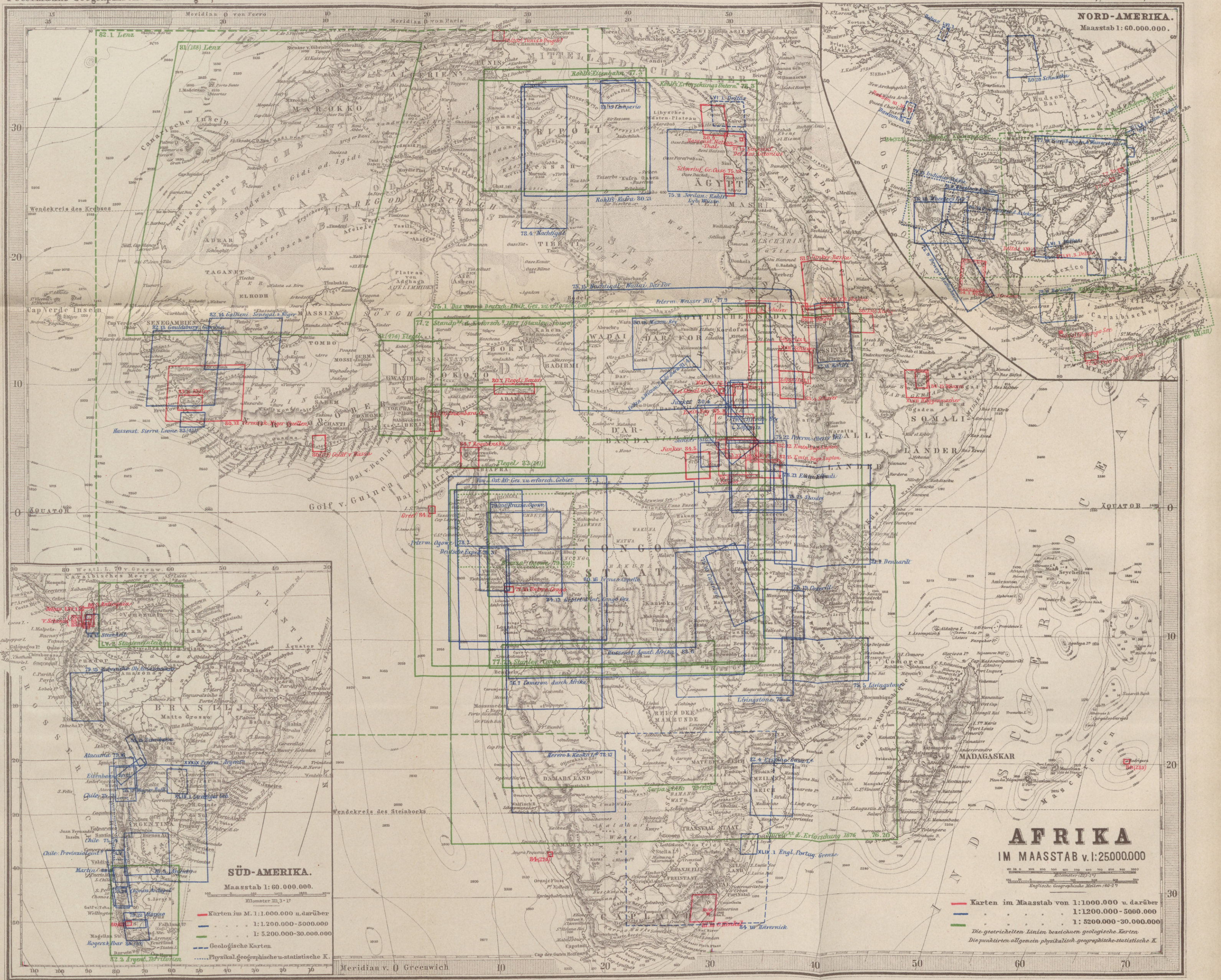
Die Farben bezeichnen die Maßstäbe der Karten folgendermaßen:
 1:1.000.000 und darüber
 1:1.200.000 bis 5.000.000
 1:5.200.000 bis 30.000.000

Die gestrichelten Linien (---) bezeichnen geologische, die punktirten (.....) allgemeine physikalische, die durchgezogenen (—) statistischen Karten aus betreffenden Maßstäben, ohne speciell geographisch-topographische Details.

DER MONT BLANC UND UMGEBUNG
 im Maßstab 1:500.000.
 Kilometer 100 = 1°








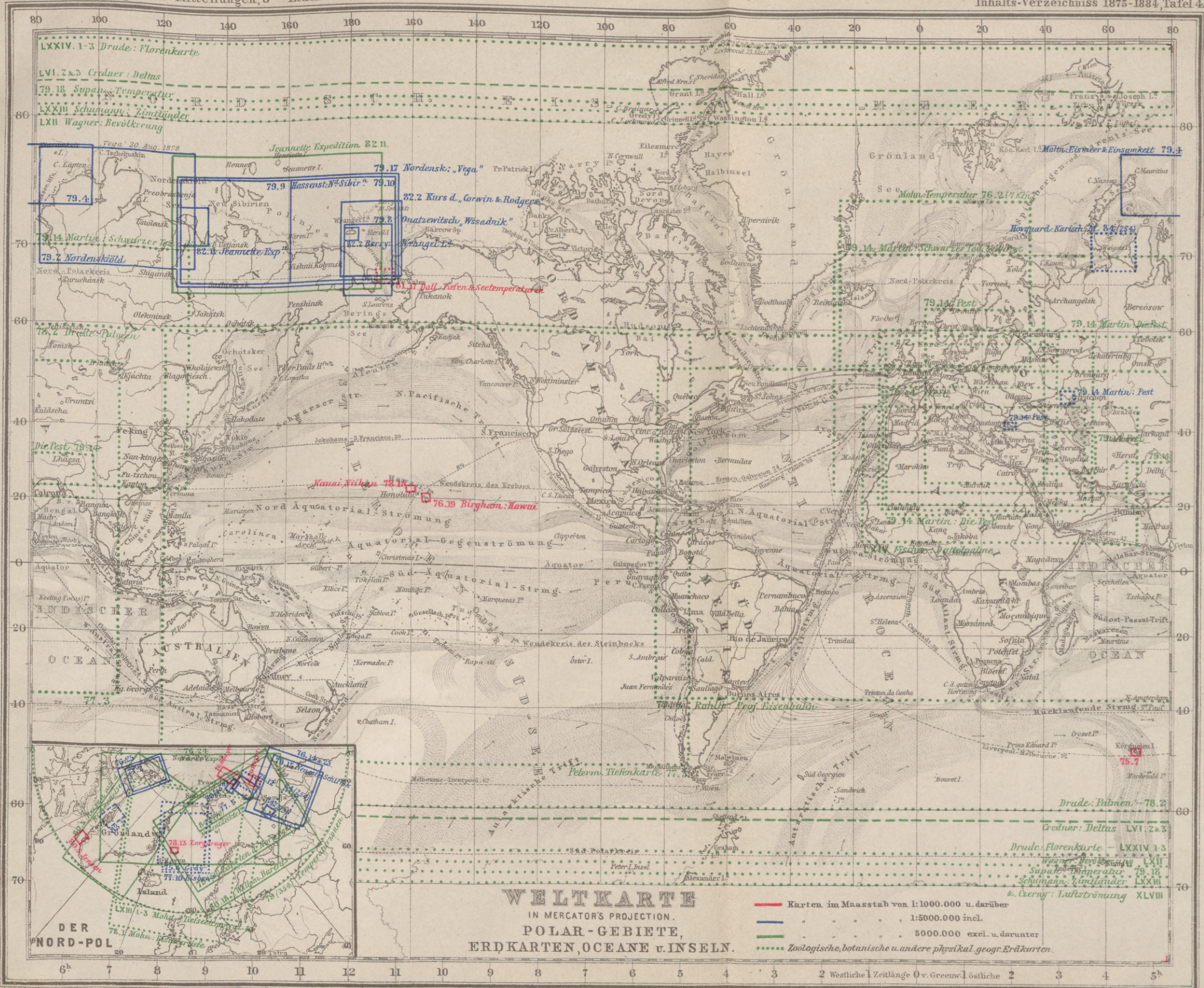
AFRIKA
IM MAASSTAB v. 1:2500000


- Karten im Maasstab von 1:1000.000 u. darüber
- 1:1200.000-5000.000
- 1:5200.000-30.000.000
- Die gestrichelten Linien bezeichnen geologische Karten
- Die punktirten allgemein physikalisch-geographisch-statistische K.

SÜD-AMERIKA.
Maasstab 1: 60.000.000.

- Karten im M. 1:1.000.000 u. darüber
- 1:1.200.000-5000.000
- 1:5.200.000-30.000.000
- Geologische Karten
- Physikal. geographische u. statistische K.







Stielers SCHUL-ATLAS.

33 kolorierte Karten in Kupferstich.

Vollständig neu bearbeitet von Dr. Herm. Berghaus.

62. Auflage.

Preis: Kartoniert 4 Mark, in Kaliko gebunden 5 Mark.

Inhalt.

- | | |
|---|-----------------------------------|
| 1. Gebiet der Sonne. | 16. Mittel-Deutschland. |
| 2. Nördlicher Himmel. | 17. Ost-Deutschland. |
| 3. Halbkugeln der Erde. | 18. Süd-Deutschland. |
| 4. Weltkarte. | 19. Österreich-Ungarn. |
| 5. Europa (Höhen und Tiefen). | 20. Schweiz. |
| 6. Europa (politisch). | 21. Rußland. |
| 7. Spanien und Portugal. | 22. Balkan-Halbinsel. |
| 8. Frankreich. | 23. Asien (Höhen und Tiefen). |
| 9. Italien. | 24. Asien (politisch). |
| 10. Britische Inseln. | 25. Vorder-Asien. |
| 11. Schweden, Norwegen, Dänemark. | 26. Palästina. |
| 12. Deutschland (Höhen und Tiefen). | 27. Ost-Indien. |
| 13. Deutsches Reich. | 28. Afrika. |
| 14. Nordwest-Deutschland, Niederlande, Belgien. | 29. Nord-Amerika. |
| 15. Nordost-Deutschland. | 30. Vereinigte Staaten u. Mexiko. |
| | 31. West-Indien. |
| | 32. Süd-Amerika. |
| | 33. Australien und Polynesien. |

Verlag von Justus Perthes in Gotha.

Karte von Tong-King.

1 koloriertes Blatt, Maßstab 1:1 800 000

mit Plan von Hanoi (1:110 000) u. Hué u. Umgebung (1:180 000), sowie einer Übersichtskarte der hinterindischen Halbinsel (1:12 500 000).

Preis 80 Pfennig.

Orbis terrarum antiquus

in scholarum usum descriptus

ab

Alb. van Kampen.

Index tabularum.

- | | |
|--|--|
| 1. Palaestina.
Tabellae: { Canaan.
{ Hierosolyma. | 9. Regna Diadochorum. 323-321;
312-301; seculo a. Chr. n. III.
Tabellae: { Rhodus.
{ Pergamum. |
| 2. Regnum Assyrum. Coloniae
Graecorum et Phoenicum.
Tabella: Regna Lydorum, Chal-
daeorum, Medorum cet. | 10. Italia superior. |
| 3. Aegyptus.
Tabellae: { Pyramides Memphi-
{ ticae.
{ Thebae, Diospolis. | 11. Italia inferior.
Tabellae: { Campania.
{ Latium.
{ Syracusae. |
| 4. Regni Persici pars occidentalis.
Tabellae: { Halicarnassus.
{ Tyrus.
{ Granicus.
{ Gaugamela et Arbela.
{ Alexandria ad Issum. | 12. Imperium Romanum.
Tabellae: { Italiae regiones XI.
{ Imperium Romanum
{ a Diocletiano di-
{ visum. |
| 5. Regni Persici pars orientalis. | 13. Roma imperatoria.
Tabellae: { Roma liberae repu-
{ blicae tempore.
{ Fora imperatoria. |
| 6. Graecia.
Tabella: Thermopylae. | 14. Mare internum. Pars occi-
dentalis.
Tabellae: { Carthago.
{ Agrigentum. |
| 7. Athenae.
Tabellae: { Athenarum portus.
{ Acropolis. | 15. Mare internum. Pars orientalis.
Tabella: Alexandria. |
| 8. Maris Aegaei litora.
Tabellae: { Olympia.
{ Troia. | 16. Gallia. |

Verlag von Justus Perthes in Gotha.

Karte vom Kriegsschauplatz im Ägyptischen Sudan.

1 koloriertes Blatt, 34:48 cm.

Die Karte enthält: Übersicht des Ägyptischen Reichs
1:12 500 000, Östliche Sudan und Abessinien 1:7 500 000,
Umgegend von Suakim 1:1 000 000, Umgegend von Chartum
1:250 000, Der Hafen von Suakim 1:50 000.

Preis: 80 Pfennig!

Die Vereinigten Staaten von NORD-AMERIKA.

Von

Professor Dr. Friedr. Ratzel.

Erster Band: Physikalische Geographie u. Naturcharakter der Vereinigten Staaten von Nordamerika. Lex.-8. (XIV u. 667 S.) Mit 12 Holzschnitten und 5 Karten in Farbendruck. Preis geh. M. 14, in eleg. Leinwandband M. 16.

Zweiter Band: Kulturgeographie der Vereinigten Staaten von Nordamerika unter besonderer Berücksichtigung der wirtschaftlichen Verhältnisse. Lex.-8. (XVI u. 762 S.) Preis geh. M. 18, in eleg. Leinwandband M. 20.

Einige Worte der Presse über dieses Werk:

„Allen, die sich über Amerika unterrichten wollen, können wir die Anschaffung des groß angelegten Buches, das einen außerordentlichen Reichtum bisher noch wenig bekannter in vergleichender Zusammenstellung höchst wertvoller Thatsachen enthält, nur warm empfehlen. Der Gelehrte wie jeder Freund der Erdkunde überhaupt, der Geschäftsmann, der Auswanderer und der Zeitungsleser wird aus demselben mannigfache Belehrung schöpfen.“

„Keine Nation besitzt über dieses unendlich zukunftsreiche Machtgebiet der Vereinigten Staaten der Neuen Welt ein der Größe dieses Gegenstandes in so hohem Grade ebenbürtiges Werk als die unsrige in diesem „Litterarisches Zentralblatt“.

„Noch auf lange hinaus wird es (Ratzel's Werk) als Quellenwerk dienen und von deutschem Fleiß und deutscher Gelehrsamkeit zeugen.“

Verlag von R. Oldenbourg in München und Leipzig.

Justus Perthes' ELEMENTAR-ATLAS.

30 Karten und Pläne auf 12 Tafeln.

Für Schulen des Deutschen Reichs bearbeitet

von

Hermann Habenicht.

Preis: Kartoniert 1 M. 20 Pf.

Inhalt:

Tafel	Inhalt	Maßstab:
1.	Schematische Tafel zur Einführung in das Kartenverständnis.	
2.	Berlin und Gotha, Probeauschnitte von Heimatskarten.	
	Karton a. Plan von Berlin	1: 50 000
	„ b. Die Stadt Gotha und der Seeberg	1: 50 000
	„ c. Berlin und weitere Umgegend	1: 500 000
	„ d. Das Herzogtum Gotha	1: 500 000
3.	Nordwest-Deutschland	1: 2 500 000
4.	Nordost-Deutschland	1: 2 500 000
5.	Süd-Deutschland	1: 2 500 000
6.	Deutschland, politische Übersicht	1: 5 000 000
7.	Deutschland, physikalische Übersicht	1: 5 000 000
8.	Süd-West-Staaten Europas, polit. Übersicht	1: 10 000 000
9.	Europa, physikalisch-politisch	1: 20 000 000
10.	Amerika und Afrika, mit Karton von dem nordöstl. Teil der Vereinigten Staaten	1: 60 000 000
11.	Asien, Australien u. Polynesien, mit Kartons von Palästina und Jerusalem	1: 60 000 000
12.	Planigloben und Weltkarte, physikalisch	1: 120 000 000

Dietrich Reimer in Berlin,

Landkarten- und Globen-Verlagshandlung.

Verlagsbericht 1883.

Adami-Kiepert's Schul-Atlas in 27 Karten. Vollständig neu bearbeitet von Heinrich Kiepert. Achte berichtigte Auflage. Revidiert von R. Kiepert. Preis flachliegend kartoniert 5 *M*.

Admiralitätskarten, Deutsche, herausgegeben von dem Hydrographischen Amt der Kaiserlichen Admiralität. Nr. 78. Ostsee, nördlicher Teil. 1:600 000. Nach den neuesten Vermessungen. (Kommissions-Artikel.) Preis 2 *M* 50 *S*.

Ausführliches Verzeichnis nebst *Karten-Index* steht gratis zur Verfügung.

Atika, Karten von. Auf Veranlassung des kaiserl. Deutschen Archäologischen Instituts etc. mit erläuterndem Text herausgegeben von E. Curtius und J. A. Kaupert. Heft II. Inhalt: Athen-Peiraeus, Athen-Hymettos, Kephisia, Pyrgos. Nebst Text von A. Milchhöfer. Preis der 4 Karten (Fol.) und Text (4^o) geheftet 16 *M*.

Heft I. Inhalt: *Athen und Peiraeus*. 4 Karten (Fol.) in Umschlag und Text (4^o) kart., Preis 12 *M*, ist 1881 erschienen.

Bebauungsplan der Umgegend Berlins. 17 Blätter. Abteilung III und VI. Maßstab 1:4 000. Neue Ausgaben. Preis à 2 *M*.

Von den einzelnen Abteilungen dieses Planes erscheinen fortlaufend nach Bedürfnis neue revidierte Ausgaben.

Globen. Riesen-Erd-Globus von 80 Cent. (30 Zoll) Durchmesser. Bearbeitet und gezeichnet von Prof. Dr. H. Kiepert. Neue vollständig berichtigte Ausgabe. (Nr. 19 bis 22 des Globen-Verzeichnisses.) Preis je nach Ausstattung mit Emballage 210 *M* bis 396 *M*.

Auch die *Globen* von 34 Cent. (13 Zoll) Durchmesser (Nr. 3 bis 7 des Globen-Verzeichnisses) sind 1883, wie alljährlich, in neuen revidierten Ausgaben erschienen.

Kiepert, H., Wandkarte des Deutschen Reiches. 9 Blätter. Maßstab 1:750 000. Siebente berichtigte Auflage. Preis in Umschlag 10 *M*; auf Leinwand in Mappe 18 *M*; auf Leinwand mit Stäben 20 *M*.

Kiepert, H., Wandkarte zur Erläuterung der biblischen Erdkunde alten und neuen Testaments. Zum Schulgebrauch bearbeitet. 4 Blätter. Maßstab 1:3 000 000. Neue berichtigte Ausgabe. Preis in Umschlag 4 *M*; auf Leinwand in Mappe 7 *M*; auf Leinwand mit Stäben 9 *M*.

Kiepert H., Wandkarte von Alt-Griechenland. 9 Blätter. Maßstab 1:500 000. Vierte vollständig umgearbeitete Auflage. Preis in Umschlag 12 *M*; auf Leinwand in Mappe 20 *M*; auf Leinwand mit Stäben 22 *M* 75 *S*.

Kiepert, H., Wandkarte von Alt-Italien. 6 Blätter. Maßstab 1:800 000. Dritte vollständig umgearbeitete Auflage. Preis in Umschlag 9 *M*; auf Leinwand in Mappe 15 *M*; auf Leinwand mit Stäben 17 *M*.

Kiepert, H., Wandkarte von Palästina. 8 Blätter. Maßstab 1:200 000. Fünfte vollständig neu bearbeitete Auflage. Preis in Umschlag 8 *M*; auf Leinwand in Mappe 15 *M*; auf Leinwand mit Stäben 16 *M* 75 *S*.

Kiepert, H., Volks-Schul-Wandkarte von Palästina. 4 Blätter. Maßstab 1:300 000. Zweite vollständig neu bearbeitete Auflage. Preis in Umschlag 4 *M*; auf Leinwand in Mappe 8 *M*; auf Leinwand mit Stäben 10 *M*.

Kiepert, H., neue Handkarte von Palästina für Schulen. Maßstab 1:1 000 000. Vierte vollständig neu bearbeitete Auflage. Preis etikettirt 60 *S*.

Kiepert, H., physikalische Schul-Wandkarten. Nr. 4: Asien. 9 Bl. 1:8 000 000. Dritte Auflage. Preis in Umschlag 12 *M*; auf Leinwand in Mappe 19 *M*; auf Leinwand mit Stäben 22 *M*.

Kiepert, H., Karte der Ruinenfelder von Babylon, nebst Begleitworten. (Separat-Abdruck aus der Zeitschrift der Gesellschaft für Erdkunde, 1883.) Preis geheftet 3 *M*.

Kiepert, H., Schul-Atlas der alten Welt. 12 Karten mit erläuterndem Text. Preis geheftet 2 *M*.

Kiepert, H., kleiner Schul-Atlas für die unteren und mittleren Klassen in 23 Karten. Achtzehnte Auflage. Preis geheftet 1 *M*.

Kiepert, R., Schul-Wand-Atlas der Länder Europas. Lieferung V: Stumme physikalische Schul-Wandkarte von Italien. 4 Blätter. Maßstab 1:1 000 000. — Lieferung VI: Politische Schul-Wandkarte von Italien. 4 Blätter. Maßstab 1:1 000 000. Preis in Umschlag à 5 *M*; auf Leinwand in Mappe à 9 *M*; auf Leinwand mit Stäben à 11 *M*. — Lieferung VIII: Politische Schul-Wandkarte der Balkan-Halbinsel. 6 Blätter. Maßstab 1:1 000 000. Preis in Umschlag 7 *M* 50 *S*; auf Leinwand in Mappe 13 *M* 50 *S*; auf Leinwand mit Stäben 16 *M* 50 *S*.

Lieferung VII: *Balkan-Halbinsel (physikalisch)* erscheint 1884; in Vorbereitung befinden sich ferner: *Deutschland* 6 Blätter, *Österreich* 6 Blätter.

Kiepert, R., Übersichtskarte von Tongking. Maßstab 1:2 000 000. Nebst Plan von Ha-noi und Umgebung, Maß-

stab 1:114 000 und Karte des Gebietes zwischen Ha-noi und Son-tai nach Angaben der dort lebenden Missionäre, Maßstab 1:225 000. (Separat-Ausgabe aus der Zeitschrift der Gesellschaft für Erdkunde, 1883.) Preis etikettirt 60 *S*.

Mitteilungen der Afrikanischen Gesellschaft in Deutschland. Unter Mitwirkung des Vorstandes herausgegeben von Dr. W. Erman. IV. Band. Heft 1. (Kommissions-Artikel.) Preis geheftet 2 *M* 80 *S*.

I. Band (5 Hefte). Preis 6 *M*. — II. Band (5 Hefte). Preis 6 *M*. — III. Band (4 Hefte). Preis 10 *M*, sind ebenfalls von uns zu beziehen.

Mohn, H., Grundzüge der Meteorologie. Die Lehre von Wind und Wetter nach den neuesten Forschungen gemeinschaftlich dargestellt. Dritte verbesserte Auflage. Mit 23 Karten und 36 Holzschnitten. gr. 8^o. Preis gebunden 6 *M*.

Verhandlungen des dritten deutschen Geographentages zu Frankfurt a/M. am 29., 30. und 31. März 1883. Mit 2 Karten. Preis geheftet 5 *M*.

Die Verhandlungen des ersten und zweiten Geographentages zu Berlin und Halle sind 1882 erschienen.

Verhandlungen der Gesellschaft für Erdkunde zu Berlin. Herausgegeben im Auftrage des Vorstandes von Professor Dr. von Boguslawski. 1883. X. Band (10 Nummern). Mit Karte der Veränderungen in der Sunda-Straße. Preis komplett geheftet 4 *M*.

Die Nummern werden auch einzeln zu erhöhten Preisen abgegeben.

Zeitschrift der Gesellschaft für Erdkunde zu Berlin. Im Auftrage der Gesellschaft herausgegeben von Prof. Dr. W. Koner. 1883. XVIII. Band (6 Hefte). Mit 9 Karten. Nebst Gratisbeilage (Verhandlungen der Gesellschaft für Erdkunde, 1883, 10 Nummern). Preis komplett geheftet 13 *M*.

(Heft 6 erscheint demnächst.)

Vertriebsmittel: Verzeichnis empfehlenswerter Kartenwerke für Lehr-Anstalten. März und September 1883. — Verzeichnis der Erd- und Himmels-Globen, mit Abbildungen. Oktober 1883. — Prospekt über Kiepert's Schul-Wand-Atlas, Adami-Kiepert's Schul-Atlas, Kiepert's Schul-Atlas der alten Welt, neue Schul-Wandkarten, Verhandlungen des dritten deutschen Geographentages. Oktober 1883. — Größeres Verzeichnis empfehlenswerter Kartenwerke, Globen, Bücher etc. November 1883.

