


BIBLIOTEKA  
Instytutu  
Bałtyckiego  
w Bydgoszczy

*1000*



Ed 1892 q







# Fischereistatistische Veröffentlichungen

Herausgegeben

vom Preußischen Ministerium für Landwirtschaft, Domänen und Forsten

---

## II.

# Die stehenden Gewässer der Provinz Ostpreußen

Verzeichnis der Seen

in den Regierungsbezirken Allenstein, Gumbinnen,  
Königsberg und Westpreußen

1931

Vertrieb im Buchhandel durch den  
Verlag von J. Neumann in Neudamm und Berlin

Stadt-  
Bibliothek  
Eibing

E 3306 II

# Fischereistatistische Veröffentlichungen

Herausgegeben

vom Preußischen Ministerium für Landwirtschaft, Domänen und Forsten

---

## II.

# Die stehenden Gewässer der Provinz Ostpreußen

Verzeichnis der Seen

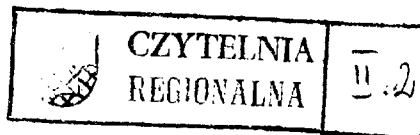
in den Regierungsbezirken Allenstein, Gumbinnen,  
Königsberg und Westpreußen

1931

Vertrieb im Buchhandel durch den  
Verlag von J. Neumann in Neudamm und Berlin

1936: 28

34449



54905

6167

529

Ed 1892 q





# Inhaltsverzeichnis

	Seite
Vorwort . . . . .	5
A. Verzeichnis der stehenden Gewässer der Provinz Ostpreußen	
I. In alphabetischer Reihenfolge	
a) Regierungsbezirke Allenstein, Gumbinnen und Königsberg . . . . .	11
b) Regierungsbezirk Westpreußen . . . . .	89
II. Nach Regierungsbezirken und Kreisen geordnet	
a) Regierungsbezirke Allenstein, Gumbinnen und Königsberg . . . . .	105
b) Regierungsbezirk Westpreußen . . . . .	121
III. Nach Fluß- und Stromgebieten geordnet	
a) Regierungsbezirke Allenstein, Gumbinnen und Königsberg . . . . .	127
b) Regierungsbezirk Westpreußen . . . . .	141
B. Übersichtstabellen . . . . .	145



# V o r w o r t.

Das vorliegende Verzeichnis der Seen in der Provinz Ostpreußen ist mit Unterstützung des Preußischen Ministeriums für Landwirtschaft, Domänen und Forsten aufgestellt worden und umfaßt sämtliche stehenden Gewässer Ostpreußens über fünf Hektar Größe sowie kleinere Gewässer, soweit sie in den Kartenwerken der Landesaufnahme 1:100000 verzeichnet und nicht als „Tümpel“ im hydrographischen Sinne anzusprechen sind. Entwässerte Seen sind aufgenommen worden, soweit sie noch in den Kartenwerken der Pr. Landesaufnahme als Gewässer dargestellt sind. Außerdem sind die Altwässer und Altarme der Flußläufe, die vielfach als „Seen“ bezeichnet werden, — in Betracht kommen vor allen Dingen die Pregel- und Memelstromaltwässer —, hier nicht berücksichtigt worden; sie werden in der Statistik der fließenden Gewässer der Provinz Ostpreußen, die in Bearbeitung ist, aufgeführt werden. Nicht aufgenommen sind ferner die teichwirtschaftlich genutzten — ablaßbaren — Gewässer und die Talsperren.

Als Gebiet „Provinz Ostpreußen“ ist das heutige Verwaltungsgebiet der Provinz, d. h. die Regierungsbezirke Allenstein, Gumbinnen, Königsberg und Westpreußen (Marienwerder), verstanden. Es sind aber die Seen im Regierungsbezirk Westpreußen (Marienwerder) gesondert aufgeführt, da es sich bei diesen Gewässern um solche in dem Gebiet handelt, das mit dem Verwaltungsgebiet „Provinz Ostpreußen“ durch das Gesetz betreffend die Neuordnung der kommunalen Verfassung und Verwaltung in der Ostmark vom 21. Juli 1922 (Gesetzsamml. S. 171) als östlich vom polnischen Korridor gelegener Restteil der ehemaligen Provinz Westpreußen vereinigt worden ist. Die gesonderte Auf- führung ist auch mit Rücksicht auf die älteren seenstatistischen Arbeiten über die Provinz Westpreußen aufrechterhalten worden. Das abgetrennte Memelgebiet, das übrigens sehr seenarm ist, ist unberück- sichtigt geblieben.

Die Arbeit ist im Fischerei-Institut der Universität Königsberg Pr. unter meiner Leitung an- gefertigt worden. Die ersten Arbeiten, insbesondere die Aufstellung des Seenkatasters für die alte Provinz Ostpreußen ausschließlich des Memelgebietes, hat Dr. med. et phil. Alfred Sklower auf Grund der Besitzverhältnisse des Jahres 1922 ausgeführt. Die weiteren Arbeiten, insbesondere die Vervoll- ständigung des Verzeichnisses hinsichtlich der Zugehörigkeit der einzelnen Gewässer zu den Flußgebieten, ihre Höhenlage sowie die Überprüfung und Berichtigung der Eigentumsverhältnisse nach dem Stande vom 1. Januar 1929 hat cand. phil. Paul Gerhardt fertiggestellt. Ferner ist von Gerhardt das Verzeichnis der Seen des Regierungsbezirks Westpreußen (Marienwerder) zusammengestellt worden.

Für die Bearbeitung der Statistik sind in erster Linie folgende Werke benutzt worden:

Braun, G.: Die Seen Ostpreußens, Diss., Königsberg 1903.

Keller, H.: Memel-, Pregel- und Weichselstrom, ihre Stromgebiete und ihre wichtigsten Nebenflüsse, Berlin 1899.

Seligo, A.: Die Fischgewässer der Provinz Westpreußen, Danzig 1902.

Wahnschaffe, F., und Schucht, F.: Geologie und Oberflächengestaltung des norddeutschen Flach- landes, 4. Auflage, Stuttgart 1921.

Die Kartenwerke 1:25000 und 1:100000 der Preußischen Landesaufnahme Berlin.

Die Wasserkarte der Norddeutschen Stromgebiete, herausgegeben vom Kgl. Preußischen Ministerium für Landwirtschaft, Domänen und Forsten, 1:200000, Berlin 1893.

Die Kreiskarten des Verlages Eulitz in Stolp in Pommern.

Benutzte Spezialarbeiten sind im Text angegeben.

Bei der Feststellung der Eigentumsverhältnisse haben uns die Preußischen Katasterämter in weitest gehendem Maße unterstützt, wofür an dieser Stelle der Dank ausgesprochen werden möge.

Das Verzeichnis zerfällt in drei Hauptteile mit je zwei Unterabteilungen für „Ostpreußen“ und „Westpreußen“.

Im ersten Teil, dem Kernstück der Arbeit, sind die Seen in alphabetischer Reihenfolge aufgeführt. Hier finden sich Angaben über:

- a) Name des Sees. Dort, wo ein See mehrere Namen führt, ist er in dem Verzeichnis unter seinem gebräuchlicheren Namen aufgeführt. Bei dem weniger gebräuchlichen Namen ist auf jenen verwiesen.
- b) Lage des Sees. Die Lage des Sees ist zum nächsten größeren Ort oder See zur leichteren Auffindung des Gewässers auf den Karten angegeben worden.
- c) Größe des Sees in Hektar. Die Größenangaben über die Seen schwanken vielfach. Als maßgebend sind stets die von den Katasterämtern gemachten Angaben angesehen worden.
- d) Größte Tiefe des Sees. Die Angaben in dieser Spalte sind naturgemäß sehr unvollständig, da nur ein kleiner Teil der in Betracht kommenden Gewässer gut ausgelotet ist. Diese Angaben beruhen hauptsächlich auf den obengenannten Arbeiten von Braun und Wahnschaffe-Schucht und den dort angegebenen Quellen. Wo andere Angaben verwendet sind, ist dies besonders vermerkt.
- e) Höhe in Meter über NN. Diese Angaben sind den genannten Kartenwerken entnommen. Da nur ein Teil der Seen mit Höhenpunkten versehen ist oder in unmittelbarer Nähe von Höhenpunkten gelegen ist, die brauchbar sind, fehlt auch hier bei zahlreichen Seen die Angabe.
- f) Fluß- und Stromgebiet. Hier sind die jeweiligen Abflußverhältnisse angegeben, und zwar in der Weise, daß zunächst das eigentliche Flußgebiet genannt worden ist, in das der See entwässert. Danach finden sich Angaben über die Zugehörigkeit dieses Flusses zu weiteren Hauptfluß- und Stromgebieten.
- g) Beckenform. Diese Angaben entstammen größtenteils der Arbeit von G. Braun oder beruhen auf Untersuchungen von A. Willer und P. Gerhardt. Auch hier sind die Angaben naturgemäß sehr lückenhaft.
- h) Eigentümer des Sees. Die Angaben sind nach dem Stande vom 1. 1. 1929 gemacht worden. Sie beruhen auf den Auskünften der Preußischen Katasterämter.
- i) und k) Nummern der Blätter der Kartenwerke der Preußischen Landesaufnahme 1:100000 und 1:25000.
- l) Katasteramt und Kreis.
- m) Bemerkungen. Hier sind außer allgemeinen Bemerkungen zu den vorstehenden Spalten die Verweisungen auf andere Spalten im Verzeichnis gegeben. Außerdem soll diese Spalte die Möglichkeit bieten, handschriftliche Ergänzungen hinzuzufügen zu können.

Der zweite Teil enthält die Seen, zusammengestellt nach ihrer Zugehörigkeit zu den Regierungsbezirken und den einzelnen Kreisen. Es sind hier nur die Namen und Flächengrößen der Seen jeweils für die einzelnen Kreise alphabetisch aufgeführt, ferner ein Hinweis auf die Nummer, unter der die weiteren Angaben über das Gewässer in dem Hauptverzeichnis zu finden sind.

Im dritten Teil schließlich sind die Seen nach der Zugehörigkeit zu den Fluß- und Stromgebieten zusammengestellt. Hier ist außer dem für die einzelnen Fluß- und Stromgebiete in alphabetischer Reihenfolge aufgeführten Namen die Größe in Hektar, der Kreis und die Nummer des Sees im Hauptverzeichnis angegeben.

Zu der alphabetischen Einordnung der Seen ist im allgemeinen folgendes zu sagen:

1. Die Seen sind nach ihrem Hauptnamen eingeordnet. Zusätze wie Großer, Kleiner, Vorderer usw. sind unberücksichtigt geblieben. So findet man z. B. den Großen Schwalg-See ebenso wie den Kleinen Schwalg-See unter dem Buchstaben S.
2. Haben mehrere Seen den gleichen Namen, so ist die alphabetische Reihenfolge der Kreise für die Einordnung ausschlaggebend gewesen. Man findet z. B. den Schwarzen-See im Kreise Allenstein vor dem Schwarzen-See im Kreise Mohrungen.
3. Gibt es mehrere Seen gleichen Namens in einem Kreise, so ist die Größe des Sees für die alphabetische Einordnung bestimmend gewesen. Man findet z. B. den Schwarzen-See 26,11 ha im Kreise Mohrungen vor dem Schwarzen-See 11,82 ha im Kreise Mohrungen.
4. Der Umlaut ist unberücksichtigt geblieben. Man findet z. B. den Röhthlof-See zwischen dem Rostker-See und dem Rotzung-See.
5. Liegt ein See in zwei Kreisen, so sind die den einzelnen Kreisen zugehörigen Seeteile gesondert aufgeführt; sie sind jedoch nicht fortlaufend numeriert, sondern tragen nach der alphabetischen Reihenfolge der Kreise den Zusatz a und b.


Zu den Übersichtstabellen wäre noch zu bemerken, daß es sich hierbei um statistische Berechnungen handelt, bei denen auch die Nachträge<sup>1)</sup> berücksichtigt worden sind. Die Bedeutung dieser statistischen Zusammenfassungen ergibt sich aus den jeweiligen Überschriften.

Abgeschlossen, Königsberg Pr., den 22. September 1930.

Prof. Dr. Willer,

Oberfischmeister für die Binnengewässer der Provinz Ostpreußen,  
Direktor des Fischerei-Instituts der Universität Königsberg Pr.

<sup>1)</sup> Nach Abschluß des Manuskriptes festgestellte Seen wurden dem alphabetischen Verzeichnis angefügt (s. S. 84 ff.).



A. Verzeichnis  
der stehenden Gewässer  
der Provinz Ostpreußen

I. In alphabetischer Reihenfolge<sup>1)</sup>

<sup>1)</sup> Nach Abschluß des Manuskriptes festgestellte Seen wurden dem alphabetischen Verzeichnis angefügt  
(s. S. 84 ff.)





a) Regierungsbezirke Allenstein, Gumbinnen  
und Königsberg  
der Provinz Ostpreußen

Lfd.Nr.	Name des Sees	Lage des Sees	Größe in ha	Größte Tiefe	Höhe in m überNN	Fluß- und Stromgebiet	Beckenform
1	Gr. und Kl. Aar-See	südöstl. Wartenburg	97,45	40	115,3	Alle-Pregel	Soll
2	Gr. Aaritz-See	östl. Wartenburg	62,90	—	115	Alle-Pregel	—
3	Kl. Aaritz-See	östl. Wartenburg	10,49	—	113	Alle-Pregel	—
4	Abiscar-See	südl. d. Jäskendorfer Sees	150,41	25 <sup>1)</sup>	98	Drewenz—Weichsel	Grundmoränensee
5	Achthuben-See	nordöstl. Seefeld	12,75	—	—	Passarge	—
6	Alex-See	südl. Stradaunen	93,60	—	122	Lyck—Bobr—Narew— Weichsel	—
7	Allmoyener See	östl. Bischofsburg	128,00	7	164	abflußlos	—
8	Alpert-See	westnordwestl. Jellinowen	0,82	—	173	abflußlos	—
9	Amelung-See	bei Klaukendorf	271,22	7,5	114	Alle—Pregel	Grundmoränensee
10	Antszirgesser See	bei Antszirgessen	22,40	—	—	abflußlos	—
11	Arklitter See	südöstl. Arklitten	66,70	5	58	abflußlos	—
12	Artung-See	südwestl. d. Raschung-Sees	28,50	—	128	abflußlos	—
13	Artus-Teich	in der Gemarkung Neusorge h.	5,53	—	—	Schneckeßieß— Kurisches Haff	—
14	Arys-See	nordöstl. Arys	1422,00	29	170	Pissek—Narew—Weichsel	Grundmoränensee
15	Assecken-See	südl. d. Nordenburger Sees	17,29	—	66	Alle—Pregel	—
16	Auer-See	in der Sadlowoer Forst	57,00	—	138	abflußlos	—
17	Aweidener See	westl. d. Mucker Sees	261,20	27	133	abflußlos	Grundmoränensee (Stausee)
18	Gr. Baarwiesen-Teich	östl. d. Samrodt-Sees	—	—	—	—	—
19	Kl. Baarwiesen-Teich	östl. d. Samrodt-Sees	—	—	—	—	—
20	Gr. Babant-See	nordöstl. Rheinswein	246,90	25	141	Pissek—Narew—Weichsel	Rinnensee
21	Kl. Babant-See	nordöstl. Rheinswein	66,30	—	141	Pissek—Narew—Weichsel	—
22	Gr. Babke-See	südl. d. Goldapgar-Sees	47,90	—	131	Angerapp—Pregel	—
23	Gr. Baitkower See	an der Bahn Lyck—Jo- hannisburg	81,50	—	151	Pissek—Narew—Weichsel	—
24	Kl. Baitkower See	nördl. d. Gr. Baitkower Sees	23,70	—	155	Pissek—Narew—Weichsel	—
25	Balling-See	südl. Neu-Koekendorf	8,69	—	112	abflußlos	—
26	Balwing-See	nördl. Neu-Bolitten	11,20	—	—	Alle—Pregel	—
27	Bambe-Teich	westl. Ragnit	15,70	—	—	Memel	—
28	Banetien-See	zwischen Stadt und Schloß Gerdaun	15,10	—	—	Alle—Pregel	—
29	Banner See	östl. d. Wuchsnig-Sees	9,64	—	—	Passarge	—
30	Banser See	nördl. Bischofsburg	56,00	—	151	abflußlos	—
31	Barauer See	südl. Sybba	5,85	—	—	Lyck—Bobr—Narew— Weichsel	—
32	Bardung-See	östl. d. Schilling-Sees	6,79	—	—	abflußlos	—

Eigentümer des Sees	Generalstabs-Karte Nr.	Meßtischblatt Nr.	Kataster-Amt und Kreis	Bemerkungen	
Kreiskorporation Allenstein	134	807/901	Altenstein	1) nach Messungen von Willer 3 m, wahrscheinlich handelt es sich bei von dem Borne, den Braun zitiert, um einen Druckfehler	
Kreiskorporation Allenstein	134	807	Altenstein		
Kreiskorporation Allenstein	134	807	Altenstein		
Preuß. Staat (Domänenverwaltung)	132	895	Mohrungen		
Elisabeth Roski, Achthuben	73	472	Preuß.-Eylau		
Preuß. Staat (Domänenverwaltung)	138	—	Lyck		
Friedrich Wilhelm Kloß, Bischofsburg	135	809	Rössel		
Preuß. Staat (Forstverwaltung)	168	—	Ortelsburg		
Kreiskorporation Allenstein	167	900	Altenstein		
Konrad Richter und Miteigentümer, Antzirgessen	53	—	Gumbinnen		
von und zu Eggloffstein-Cromlau	76	—	Gerdauen		
Preuß. Staat (Forstverwaltung)	135	902	Altenstein		
Die Anlieger	17	—	Heinrichswalde-Niederung		
Preuß. Staat (Domänenverwaltung)	137	908	Johannisburg		
Preuß. Staat (Wasserbauverwaltung)	76	—	Angerburg		
Preuß. Staat (Forstverwaltung)	135	722	Rössel		
Preuß. Staat (Domänenverwaltung)	168	—	Sensburg		
—	132	715	Mohrungen		ist entwässert
—	132	715	Mohrungen		ist entwässert
Preuß. Staat (Forstverwaltung)	168	903	Ortelsburg		
Preuß. Staat (Forstverwaltung)	168	903	Sensburg		
Heinrich Franz, Siewken	106	—	Angerburg		
Horst von Kannewurff-Baitkowen	170	910	Lyck		
Horst von Kannewurff-Baitkowen	137	910	Lyck		
Ernst Hermann, Ballingen, und Miteigentümer	133	804	Altenstein		
Friedrich Schulz, Neubolitten	133	717	Mohrungen		
Preuß. Staat (Domänenverwaltung)	18	88	Ragnit		
von Janson, Schloß Gerdauen	75	407	Gerdauen		
Jungschulz von Röbern-Banners	133	717	Mohrungen		
Frau von Stockhausen, Königsberg Pr.	135	722/723	Rössel		
Preuß. Staat (Domänenverwaltung)	138	—	Lyck		
Preuß. Staat (Forstverwaltung)	166	994	Osterode		

Lfd.-Nr.	Name des Sees	Lage des Sees	Größe in ha	Größte Tiefe	Höhe in m überNN	Fluß- und Stromgebiet	Beckenform
33	Bären-Teich	bei Schlobitten	6,44	—	—	abflußlos	—
34	Kl. Bären-Teich	südl. Tharau	21,14	—	—	abflußlos	—
35	Barowka-See	westl. d. Langendorfer Sees	29,00	—	141	abflußlos	—
36	Bartensteiner Ober- Teich	—	—	—	—	—	—
37	Bartelnick-See	am Goldapgar-See	13,79	—	—	Angerapp—Pregel	—
38	Bartels-See	in der Wildenhoffer Forst	5,77	—	—	abflußlos	—
39	Bärting-See	nördl. Liebemühl	363,11	15 <sup>1)</sup>	100,1	Drewenz—Weichsel	Grundmoränensee
40	Bartkowka-Teich	bei Doliwen	4,05	—	—	Lyck—Bobr—Narew— Weichsel	—
41	Bartosch-See	—	—	—	—	—	—
42	Bartouch-See	östl. d. Dadey-Sees	7,50	—	—	Alle—Pregel	—
43	Bauditter See	nördl. Bauditten	44,68	—	—	Drewenz—Weichsel	—
44	Bauern-Teich	bei Gr.-Peisten	6,55	—	—	Alle—Pregel	—
45	Bauten-See	südl. d. Gehl-Sees	23,62	—	—	Drewenz—Weichsel	—
46	Bawien-See	südl. Gerdauen	15,30	—	45	Alle—Pregel	—
47	Beldahn-See	nordwestl. Rudezanny	1241,60	31	117	Pissek—Narew—Weichsel	Rinnensee
48	Bensee-See	westl. d. Flach-Sees	154,78	—	94	Drewenz—Weichsel	—
49	Bergling-See	südl. d. Gr.Damerau-Sees	41,13	—	168	Soldau (Wkra)— Weichsel	—
50	Kl. Bertunger See	östl. Gr.-Bertung	78,13	17	113	abflußlos	Grundmoränensee
51	Biälla-See (Kreis Angerburg)	—	—	—	—	—	—
52	Biälla-See	bei Biälla (Kr. Lötzen)	41,55	—	—	Angerapp—Pregel	—
53	Biälla-See	nordöstl. d. Statzen-Sees	146,37	25	118	Lyck—Bobr—Narew— Weichsel	Rinnensee
54	Biällaer See	bei Biälla, nördl. Oletzko	66,63	—	—	Lyck—Bobr—Narew— Weichsel	—
55	Bialli-See	am Goldapgar-See	7,40	—	—	Angerapp—Pregel	—
56	Biallolafer See	an der Bahn Johannis- burg—Arys	253,00	35	116	Pissek—Narew—Weichsel	Evorsionssee
57	Bieber-See	südl. d. Saleschno-Sees	4,90	—	145	Pissek—Narew—Weichsel	—
58	Bierg-See	bei Dorf Masuhren	31,23	—	—	Lyck—Bobr—Narew— Weichsel	—
59	Bilsker See	östl. d. Ublick-Sees	58,94	—	—	abflußlos	—
60	Bimbinneck-See	am Kruglinnen-See	7,58	—	—	Angerapp—Pregel	—
61	Birdau-See	westl. Lautern	38,00	—	140	Alle—Pregel	—
62	Bittkower See	bei Bittkowen	105,43	—	180	Angerapp—Pregel	—

Eigentümer des Sees	Generalstabs-Karte Nr.	Meßtischblatt Nr.	Kataster-Amt und Kreis	Bemerkungen
zu Dohna-Schlobitten	101	546	Preuß.-Holland	
Preuß. Staat (Forstverwaltung)	50	281	Preuß.-Eylau	
Preuß. Staat (Forstverwaltung)	135	904	Sensburg	
—	—	—	—	siehe Ober-Teich (8,70 ha)
Preuß. Staat (Domänenverwaltung)	106	—	Angerburg	
von Schwerin-Wildenhoff	74	402	Preuß.-Eylau	
Preuß. Staat (Forstverwaltung)	133	802/896	Mohrungen	<sup>1)</sup> Wahnschaffe-Schucht (a. a. O.) geben als Maximaltiefe 14 m an
Preuß. Staat (Forstverwaltung)	106	—	Treuburg (Marggrabowa)-Oletzko	
—	—	—	—	siehe Bartouch-See
Johann und Johanna Wagner, Rochlack	135	808	Rössel	
von Eben-Bauditten	132	714	Mohrungen	
Strüwy, Gr.-Peisten	74	474	Preuß.-Eylau	
Graf von Dönhoffsche Familien- und Armenversicherung-Gehlfeld	132	892	Mohrungen	
Klugkist, Bawien	75	407	Gerdauen	
Preuß. Staat (Domänenverwaltung)	136	—	Sensburg	
Preuß. Staat (Forstverwaltung)	132	892	Mohrungen	
Ostdeutsche Bau- und Sparaktien-Gesellschaft für Beamte, Angestellte und Arbeiter, Königsberg Pr.	198	1182	Osterode	
Preuß. Staat (Domänenverwaltung)	167	899	Allenstein	
—	—	—	—	siehe Bialli-See
Preuß. Staat (Forstverwaltung)	105	—	Lötzen	
Preuß. Staat (Domänenverwaltung)	138	913	Lyck	
Samuel Gorowy und Frau, Judzicken, und 6 Miteigentümer	107	—	Treuburg (Marggrabowa)-Oletzko	
Preuß. Staat (Domänenverwaltung)	106	—	Angerburg	
Preuß. Staat (Domänenverwaltung)	169/170	908	Johannisburg	
Preuß. Staat (Forstverwaltung)	168	1000	Ortelsburg	
Preuß. Staat (Forstverwaltung)	106	—	Treuburg (Marggrabowa)-Oletzko	
Preuß. Staat (Domänenverwaltung)	137	—	Lötzen	
Uhse, Gamsenstein	106	—	Angerburg	
Preuß. Staat (Forstverwaltung)	104	636	Rößel	
E. Dombrowski und Frau, Bittkowen, und 6 Miteigentümer	107	—	Treuburg (Marggrabowa)-Oletzko	

Lfd.Nr.	Name des Sees	Lage des Sees	Größe in ha	Größte Tiefe	Höhe in m überNN	Fluß- und Stromgebiet	Beckenform
63	Gr. Blanken-See	südl. Heilsberg, bei Blanken-see	466,70	—	100	Alle—Pregel	—
64	Bleieck-See	östl. d. Czarnau-Sees	4,78	—	—	Omulef—Narew—Weichsel	—
65	Bleik-See	südwestl. d. Schoben-Sees	1,29	—	132	abflußlos	—
66	Bleiwka-See	an der Nordost-Bucht des Rosch-Sees	9,00	—	—	Pissek—Narew—Weichsel	—
67	Blinder See	—	—	—	—	—	—
68	Blumen-See	westl. d. Priam-Sees	3,35	—	131	Omulef—Narew—Weichsel	—
69	Bodma-See	südl. Angerburg	275,94 <sup>1)</sup>	38,5	116	Angerapp—Pregel	Grundmoränensee
70	Gr. Bodschiwinken-See	bei Alt-Bodschiwinken	15,60	—	—	Angerapp—Pregel	—
71	Kl. Bodschiwinken-See	bei Alt-Bodschiwinken	7,50	—	—	Angerapp—Pregel	—
72	Boldehnen-See	westl. Liebstadt	33,35	—	—	Elbing	—
73	Borkowski-See	südwestl. Kamien	2,80	—	116	Pissek—Narew—Weichsel	—
74	Borowken-See	westl. Seelesen	41,21	—	143	Alle—Pregel	—
75	Borowy-See	südl. Gr.-Rosinsko	222,00	21	147	Pissek—Narew—Weichsel	—
76	Bosember See	nördl. d. Salent-Sees	86,10	5	140	Pissek—Narew—Weichsel	Flachsenkensee
77	Gr. Bössauer See	—	—	—	—	—	—
78	Botzka-See	—	—	—	—	—	—
79	Botzni-See	südl. Olschöwen	7,43	—	162	Lyck—Bobr—Narew—Weichsel	—
80	Bouffka-See	—	—	—	—	—	—
81	Braunisch-See	—	—	—	—	—	—
82	Brezesno-See	—	—	—	—	—	—
83 a	Breggen-See	südöstl. Willnau	6,52	—	—	abflußlos	—
83 b	Breggen-See	südöstl. Willnau	3,11	—	—	abflußlos	—
84	Breitenheider See	westl. d. Jaschkower Sees	2,33	—	—	Pissek—Narew—Weichsel	—
85	Gr. Bretschkehmer See	westnordwestl. Darkehmen	30,20	—	130	Angerapp—Pregel	—
86	Bruck-See	zwischen Schwentainen und Duneyken	54,67	—	134	Lyck—Bobr—Narew—Weichsel	—
87	Bruntsch-See	—	—	—	—	—	—
88	Brzuns-See	südl. Przytullen	30,62	3,5	170	Angerapp—Pregel	Flachsenkensee
89	Brzyns-See	—	—	—	—	—	—
90	Bubrowko-See	—	—	—	—	—	—
91	Buchten-See	westl. d. Geserich-Sees	29,04	—	—	Passarge	—
92	Buchwalder See	bei Gr.-Buchwalde	42,31	—	121	Alle—Pregel	—
93	Buda-Teich	nördl. d. Gr. Schwalg-Sees	9,81	—	—	Lyck—Bobr—Narew—Weichsel	—

Eigentümer des Sees	Generalstabs-Karte Nr.	Meßtischblatt Nr.	Kataster-Amt und Kreis	Bemerkungen
Preuß. Staat (Domänenverwaltung)	103	634	Heilsberg	
Preuß. Staat (Forstverwaltung)	199	1185	Neidenburg	
Preuß. Staat (Forstverwaltung)	200	—	Neidenburg	
Joh. Jakobowski, Gr.-Wallenczinnen	170	1005	Johannisburg	
—	—	—	—	siehe Schwarzer See (11,82 ha)
Preuß. Staat (Forstverwaltung)	167	—	Neidenburg	
Preuß. Staat (Domänenverwaltung)	105	—	Angerburg	<sup>1)</sup> mit 3 Inseln, zusammen 0,38 ha
Preuß. Staat (Forstverwaltung)	106	—	Treuburg (Marggrabowa)-Oletzko	
Preuß. Staat (Forstverwaltung)	106	—	Treuburg (Marggrabowa)-Oletzko	
Burggraf zu Dohna-Reichertswalde	102	631	Mohrungen	
Preuß. Staat (Forstverwaltung)	169	—	Sensburg	
Karl Laskawy, Seelesen	199	1184	Osterode	
Preuß. Staat (Forstverwaltung)	170	1007	Johannisburg	
Ostpreußische Landgesellschaft, Königsberg Pr.	136	—	Sensburg	
—	—	—	—	siehe Teistimmer See
—	—	—	—	siehe Botzni-See
Preuß. Staat (Domänenverwaltung)	107	—	Treuburg (Marggrabowa)-Oletzko	
—	—	—	—	siehe Gr. Büffke-See
—	—	—	—	siehe Brzuns-See
—	—	—	—	siehe Gr. Persing-See
Burggraf zu Dohna-Schlodien	133	803	Mohrungen	
Gemeinde Gallinden	133	803	Osterode	
Preuß. Staat (Forstverwaltung)	169	—	Johannisburg	
Preuß. Staat (Domänenverwaltung)	77	—	Darkehmen	
Ruer, Chelchen	106	—	Treuburg (Marggrabowa)-Oletzko	
—	—	—	—	siehe Brzuns-See
Preuß. Staat (Domänenverwaltung)	106	—	Angerburg	
—	—	—	—	siehe Brzuns-See
—	—	—	—	siehe Skoker See
Preuß. Staat (Forstverwaltung)	165	894	Mohrungen	
Otto Burchett, Alt-Wartenburg, und J. Burchett, Altona	134	804	Allenstein	
Preuß. Staat (Forstverwaltung)	106	—	Treuburg (Marggrabowa)-Oletzko	



Lfd.Nr.	Name des Sees	Lage des Sees	Größe in ha	Größte Tiefe	Höhe in m überNN	Fluß- und Stromgebiet	Beckenform
94	Gr. Budugnis-Teich	in der Brödlaukener Forst	6,50	—	—	Pregel	—
95	Kl. Budugnis-Teich	in der Brödlaukener Forst	2,25	—	—	Pregel	—
96	Büffke-See	südl. d. Goldapgar-Sees	61,43	5	118	Angerapp—Pregel	Flachsenkensee
97	Bujaker See	südwestl. Seelesen	27,29	—	147	Alle—Pregel	—
98	Bumbelscher See	südöstl. Niebudszen	11,70	—	—	abflußlos	—
99	Gr. Bunken-See	südöstl. d. Schilling-Sees	6,51	—	—	Drewenz—Weichsel	—
100	Kl. Bunken-See	südöstl. d. Schilling-Sees	8,38	—	—	Drewenz—Weichsel	—
101	Mittel-Bunken-See	südöstl. d. Schilling-Sees	12,07	—	—	Drewenz-Weichsel	—
102a	Buwelno-See	nördl. d. Spirding-Sees	237,00	48	117	Pissek-Narew-Weichsel	Rinnensee
102b	Buwelno-See	nördl. d. Spirding-Sees	141,42	48	117	Pissek-Narew-Weichsel	Rinnensee
103	Gr. Calben-See <sup>1)</sup>	bei Passenheim	587,00	23 <sup>2)</sup>	139	Alle—Pregel	Rinnensee
104	Campen Gemeinde-See	südwestl. Kruglinnen	19,93	—	—	Angerapp—Pregel	—
105	Carpschie-See	nordöstl. Schlobitten	5,41	—	49	abflußlos	—
106	Carv-See	südwestl. Sensburg	62,20	—	151	abflußlos	—
107	Kl. Carv-See	südwestl. Sensburg	11,03	—	151	abflußlos	—
108	Carwick-See	südwestl. Sensburg	7,60	—	—	abflußlos	—
109	Chelcher See	zwischen Chelchen und Doneyken	24,99	—	134	Lyck—Bobr—Narew—Weichsel	—
110	Chudak-See	südl. d. Beldahn-Sees	1,15	—	116	abflußlos	—
111	Chudek-See	westl. d. Aweidener Sees	14,00	—	—	Pissek-Narew-Weichsel	—
112a	Chudek-See	am Südwestufer d. Lansker Sees	7,39	—	126	Alle—Pregel	—
112b	Chudek-See	am Südwestufer d. Lansker Sees	2,00	—	126	Alle—Pregel	—
113	Chutteck-See	—	—	—	—	—	—
114	Clavuy-See	südl. Rößel	31,00	—	108	Alle—Pregel	—
115	Comien-See	nördl. Münsterberg	6,30	—	76	Alle—Pregel	—
116	Conti-See	nördl. d. Kownatken-Sees	48,23	—	187	Soldau (Wkra)-Weichsel	—
117	Cork-See	nordwestl. d. Dadey-Sees	13,80	—	127	Alle—Pregel	—
118	Cuino-See	nördl. d. Langendorfer Sees	28,50	—	133	Pissek-Narew-Weichsel	—
119	Czarna-See	nördl. Sensburg	78,20	28	126	Alle—Pregel	—
120	Czarna-See	südöstl. Schareyken	48,14	—	136	abflußlos	—
121	Czarnau-See	südl. d. Omulef-Sees	54,19	6	136	Omulef-Narew-Weichsel	—
122	Czarnen-See	südwestl. Sensburg	12,60	—	—	abflußlos	—
123	Czarner See	westl. Dubeningken	180,69	—	179	abflußlos	—



Eigentümer des Sees	Generalstabs-Karte Nr.	Meßtischblatt Nr.	Kataster-Amt und Kreis	Bemerkungen
Preuß. Staat (Forstverwaltung)	52	—	Insterburg	
Preuß. Staat (Forstverwaltung)	52	—	Insterburg	
Preuß. Staat (Domänenverwaltung)	106	—	Angerburg	
Preuß. Staat (Domänenverwaltung)	199	1184	Osterode	
Bertha und Maria Knappke, Niebudszen	53	—	Gumbinnen	
Preuß. Staat (Forstverwaltung)	166	994	Osterode	
Preuß. Staat (Forstverwaltung)	166	994	Osterode	
Preuß. Staat (Forstverwaltung)	166	994	Osterode	
Preuß. Staat (Domänenverwaltung)	137	—	Johannisburg	
Preuß. Staat (Domänenverwaltung)	137	—	Lötzen	
Preuß. Staat (Forstverwaltung)	167	998	Ortelsburg	1) Kl. Calben-See siehe unter „K“ 2) Nach Wahnschaffe-Schucht (a. a. O.) 27 m
Bauerngenossenschaft Campen	106	—	Lötzen	
zu Dohna-Schlodien	101	546	Preuß.-Holland	
Preuß. Staat (Domänenverwaltung)	135	810	Sensburg	
Preuß. Staat (Domänenverwaltung)	135	810	Sensburg	
Preuß. Staat (Domänenverwaltung)	135	810	Sensburg	
Ruer, Chelchen	106	—	Treuburg (Marggrabowa)-Oletzko	
Preuß. Staat (Forstverwaltung)	169	—	Johannisburg	
Preuß. Staat (Domänenverwaltung)	135	810	Sensburg	
Bauerngenossenschaft Sombien	167	1092	Allenstein	
Preuß. Staat (Forstverwaltung)	167	1092	Osterode	
—	—	—	—	siehe Chudek-See, Nr. 111
Erich Caspar, Legienen	104	637	Rößel	
Wedig, Münsterberg	134	719	Heilsberg	
Rudolf Fritz, Thurowken	198	1183	Osterode	
Stadtgemeinde Seeburg	135	—	Rößel	
Preuß. Staat (Domänenverwaltung)	135	904	Sensburg	
Klugkist, Sechesten	135	724/810	Sensburg	
Friedrich Tolsdorff, Billstein, und 6 Mit-eigentümer	107	—	Treuburg (Marggrabowa)-Oletzko	
Preuß. Staat (Forstverwaltung)	199	1185	Neidenburg	
Preuß. Staat (Domänenverwaltung)	135	810	Sensburg	
Behrendt, Langensee	78	—	Goldap	

Lfd.Nr.	Name des Sees	Lage des Sees	Größe in ha	Größte Tiefe	Höhe in m überNN	Fluß- und Stromgebiet	Beckenform
124	Czarny-See	an der Südspitze des Krug- linner Sees	4,39	—	121	Angerapp—Pregel	—
125	Czarny-See	östl. d. Widminner Sees	—	—	—	—	—
126	Czarny-See	nördl. d. Spirding-Sees	14,30	—	—	Pissek—Narew—Weichsel	—
127	Czerny-See	bei Szyballen	9,49	—	—	Angerapp—Pregel	—
128	Gr. Czerwonka-See	westl. d. Kosno-Sees	33,36	—	—	abflußlos	—
129	Kl. Czerwonka-See	westl. d. Kosno-Sees	22,41	—	—	abflußlos	—
130	Czoos-See	südl. Sensburg	281,20	38	129	Alle—Pregel	Rinnensee
131	Dadey-See	westl. Bischofsburg	1051,00 <sup>1)</sup>	34	127	Alle—Pregel	Grundmoränensee
132	Damerau-See	westl. Friedland	6,37	—	80	Alle—Pregel	—
133	Gr. Damerau-See	bei Gilgenburg	631,63	—	169	Soldau (Wkra)—Weichsel	—
134	Kl. Damerau-See	bei Gilgenburg	195,54	—	168	Soldau (Wkra)—Weichsel	—
135	Kl. Damerauer See	westl. Wartenburg	7,50	—	108	Alle—Pregel	—
136	Damm-Teich	bei Gr.-Mischen	4,64	—	35	Pregel	—
137	Dargainen-See	südl. d. Mauer-Sees	1979,06 <sup>1)</sup>	37,5	116,4	Angerapp—Pregel	Grundmoränensee
138	Daumen-See	östl. Wartenburg	120,21	18 <sup>1)</sup>	114	Alle—Pregel	—
139	Dargiß-See	—	—	—	—	—	—
140	Debrong-See	östl. Wartenburg	39,10	—	113	Alle—Pregel	—
141	Deighn-See	südl. d. Doben-Sees	828,26	—	120	Angerapp—Pregel	Rinnensee
142	Deinowa-See	südl. Heiligelinde	124,40	—	118	Alle—Pregel	—
143	Dembniak-See	westsüdwestl. d. Sarker Sees	6,71	—	123	abflußlos	—
144	Deyguhner See	—	—	—	—	—	—
145	Gr. Dgall-See	östl. d. Dargainen-Sees	107,02	14	120	Angerapp—Pregel	Stausee
146	Kl. Dgall-See	—	—	—	—	—	—
146a	Didlung	—	—	—	—	—	—
147	Diedlong-See	—	—	—	—	—	—
148	Diedlung-See	nordwestl. Gr.-Ramsau	12,34	—	—	Alle—Pregel	—
149	Dirschau-See	nordwestl. Allenstein	20,07	—	105	Alle—Pregel	—
150	Dittrichsdorfer See	zwischen Arnsdorf und Re- gerteln	187,20	—	96	Passarge	—
151	Diwitter See	nördl. Allenstein	22,19	—	112	abflußlos	—
152	Dluczek-See	bei Gr.-Bartelsdorf	49,68	—	124	abflußlos	—
153	Dluczek-See	nördl. d. Lansker Sees	7,85	—	—	abflußlos	—

Eigentümer des Sees	Generalstabs-Karte Nr.	Meßtischblatt Nr.	Kataster-Amt und Kreis	Bemerkungen
Preuß. Staat (Domänenverwaltung)	106	—	Angerburg	
— /	106	—	Lötzen	ist entwässert
Mehrwaldt, Ossa	136	—	Sensburg	
Preuß. Staat (Domänenverwaltung)	106	—	Lötzen	
Preuß. Staat (Forstverwaltung)	167	997	Allenstein	
Preuß. Staat (Forstverwaltung)	167	997	Allenstein	
Stadtgemeinde Sensburg	135	810	Sensburg	
Preuß. Staat (Forstverwaltung)	135	808	Röbel	<sup>1)</sup> nach der forststaatlichen Nachweisung 1098,94 ha
5,06 ha: Walzer, Galben; 1,31 ha: v. Brederlow, Gr.-Saalau	74	339	Bartenstein	
Hedwig Müller, Halle a. d. S., Margarete Schuhmacher, Halle a. d. S., Marie Stecker, Halle a. d. S., Walter Preetzmann, Heeselicht	198	1182	Osterode	
Hedwig Müller, Halle a. d. S., Margarete Schuhmacher, Halle a. d. S., Marie Stecker, Halle a. d. S., Walter Preetzmann, Heeselicht	198	1182	Osterode	
Valentin Surrey, Kl.-Damerau	134	806	Allenstein	
Ostpreußische Landgesellschaft, Königsberg Pr.	29	142	Fischhausen	
Preuß. Staat (Forstverwaltung)	105	—	Angerburg	<sup>1)</sup> mit 2 Inseln, zusammen 0,31 ha. Braun gibt (nach Ule) 29,5 m als größte Tiefe an, neuere Lotungen von A. Quednau-Stobben ergaben als Maximaltiefe 37,5 m, die wir mit seiner Erlaubnis hier anführen
Preuß. Staat (Forstverwaltung)	134	807/901	Allenstein	<sup>1)</sup> nach Willer
—	—	—	—	siehe Siewencer See
Erich Lucka, Allenstein	134	807	Allenstein	
Preuß. Staat (Domänenverwaltung)	105	—	Lötzen	
Rudolf Schmadtke jun., Rastenburg	104/135	638/724	Rastenburg	
Preuß. Staat (Domänenverwaltung)	137	—	Lyck	
—	—	—	—	siehe Deiguhn-See
Preuß. Staat (Domänenverwaltung)	105	—	Angerburg	
—	—	—	—	siehe Kl. Haarszen-See
—	—	—	—	siehe Diedlung-See
—	—	—	—	
Preuß. Staat (Forstverwaltung)	134	807	Allenstein	
August Zbick, Göttkendorf	134	805	Allenstein	
Gert Raschke, Dittrichsdorf	102	632	Heilsberg	
Franz Jatzkowski, Diwitten	134	805	Allenstein	
Kreiskorporation Allenstein	134	901	Allenstein	
Preuß. Staat (Forstverwaltung)	167	996	Allenstein	

Lfdz.Nr.	Name des Sees	Lage des Sees	Größe in ha	Größte Tiefe	Höhe in m überNN	Fluß- und Stromgebiet	Beckenform
154	Dlugi-See	südl. Czychen	38,29	—	151	abflußlos	—
155	Dlugi-See	nordwestl. d. Arys-Sees	34,03	—	—	abflußlos	—
156	Dlusek-See	westl. d. Trzanno-Sees	17,31	—	—	abflußlos	—
157	Dlusitz-See	am Westufer d. Beldahn-Sees	18,40	—	—	abflußlos	—
158	Dlusker See	östl. d. Schilling-Sees	23,34	—	—	abflußlos	—
159	Dlussek-See	nördl. Carven	4,52	—	151	abflußlos	—
160	Dluszek-See	nördl. Jedwabno	244,00	45	137	Omulef—Narew—Weichsel	Rinnensee
161	Dluszek-See	an der Südostecke d. Ser- vent-Sees	23,60	—	135	Alle—Pregel	—
162	Dluszek-See	südl. d. Servent-Sees	5,04	—	—	Alle—Pregel	—
163	Dluszek-See	bei Jugendfelde	4,51	—	—	abflußlos	—
164	Dluzek-See	—	—	—	—	—	—
165	Dobbrin-See	südsüdwestl. Neu-Jucha	62,50	20	142	abflußlos	—
166	Doben-See	—	—	—	—	—	—
167	Doben-Teich	Verlängerung der Kumma- bucht der Memel	33,60	—	10	Memel	—
168	Dobenscher See	südwestl. d. Mauer-Sees	1775,92 <sup>1)</sup>	19,5	116,4	Angerapp—Pregel	Grundmoränensee
169	Dobrink-See	westl. d. Ixt-Sees	38,10	—	—	Alle—Pregel	—
170	Döhringer See	bei Döhringen	20,02	—	—	Drewenz—Weichsel	—
171	Dombrowa-See	nördl. Gr.-Damerau	42,92	—	—	Soldau (Wkra)—Weichsel	—
172	Dombrowken-See	bei Grammen	6,40	—	141	abflußlos	—
173	Dopker See	nördl. Oletzko	169,67	25	164	Lyck—Bobr—Narew— Weichsel	Rinnensee
174	Dorf-See	nördl. Friedrichshof	19,50	—	107	Passarge	—
175	Dorf-See	in Seubersdorf	5,61	—	—	Passarge	—
176	Dorf-See	südl. d. Gr. Plautziger Sees	3,93	—	143	abflußlos	—
177	Dowaben-See	südl. d. Wysztyter Sees	28,84	—	200	Pissa—Pregel	—
178	Drausen-See	südl. Elbing	466,12	3	0,3	Elbing	—
179	Drenske-See	nordöstl. Liebemühl	11,39	—	100	abflußlos	—
180	Kl. Drenske-See	nordöstl. Liebemühl	3,39	—	100	abflußlos	—
181	Drewenz-See	bei Osterode	686,65 <sup>1)</sup>	22	95	Drewenz—Weichsel	Rinnensee
182	Druglin-See	nördl. Klaußen	503,30	3	121	abflußlos	Grundmoränensee
183	Kl. Druglin-See	nördl. Klaußen	17,03	—	121	abflußlos	—
184	Duben-See	südl. Schnellwalde	72,82	—	100	Drewenz—Weichsel	—
185	Dubineck-See	nordwestl. Orlowen	11,34	—	—	abflußlos	—
186	Dubrinneck-See	südl. Grasnitz	7,21	—	—	Passarge	—

Eigentümer des Sees	Generalstabs-Karte Nr.	Meßtischblatt Nr.	Kataster-Amt und Kreis	Bemerkungen
Preuß. Staat (Domänenverwaltung)	106	—	Treuburg (Marggrabowa)-Oletzko	
Preuß. Staat (Domänenverwaltung)	137	—	Lötzen	
Preuß. Staat (Forstverwaltung)	199	1185	Neidenburg	
Preuß. Staat (Forstverwaltung)	169	—	Sensburg	
von Stein-Grasnitz	166	897	Osterode	
Preuß. Staat (Domänenverwaltung)	135	—	Sensburg	
Dorfschaft Dluszek	167	1093/1094	Neidenburg	
Stadtgemeinde Passenheim	167	998	Ortelsburg	
Preuß. Staat (Forstverwaltung)	167	998	Allenstein	
Weitzel von Mudersbach-Osterwein	166	994	Osterode	
—	—	—	—	siehe Dlussek-See
Karl Herbst, Pammern	137	—	Lyck	
—	—	—	—	siehe Dobenscher See
Preuß. Staat (Wasserbauverwaltung)	18	86	Ragnit	
Preuß. Staat (Domänenverwaltung)	105	—	Angerburg	1) mit 4 Inseln, zusammen 1,12 ha
Stadtgemeinde Sensburg	136	—	Sensburg	
Preuß. Staat (Domänenverwaltung)	166	994	Osterode	
Otto Schaak, Seemen	198	1182	Osterode	
Georg Zekau, Prammen	166	999	Ortelsburg	
Preuß. Staat (Domänenverwaltung)	107	—	Treuburg (Marggrabowa)-Oletzko	
Bauerngenossenschaft Bönkenwalde	73	400	Heiligenbeil	
1,77 ha: Gemeinde Seubersdorf; 3,84 ha: Graf v. d. Groeben-Ponarien	133	717	Mohrungen	
Bauerngenossenschaft Schwiergstein	167	1092	Osterode	
Schweighöfer, Stallupönen	78	—	Goldap	
Preuß. Staat (Domänenverwaltung)	101	627	Preuß.-Holland	siehe auch Verzeichnis b. Regierungsbezirk Westpreußen I, Nr. 22
Preuß. Staat (Forstverwaltung)	133	896	Osterode	
Preuß. Staat (Forstverwaltung)	133	896	Osterode	
Preuß. Staat (Forstverwaltung)	166	896	Osterode	1) nach Braun (a. a. O.) 849 ha, nach der forststaatlichen Nachweisung 911,25 ha
Preuß. Staat (Domänenverwaltung)	137	—	Lyck	
Preuß. Staat (Domänenverwaltung)	137	—	Lyck	
Preuß. Staat (Domänenverwaltung)	132	895	Mohrungen	
Preuß. Staat (Forstverwaltung)	106	—	Lötzen	
von Stein-Grasnitz	166	897	Osterode	

Lfd.-Nr.	Name des Sees	Lage des Sees	Größe in ha	Größte Tiefe	Höhe in m überNN	Fluß- und Stromgebiet	Beckenform
187	Dumbeln-See	nordwestl. Goldap, bei Dumbeln	28,84	—	—	Angerapp—Pregel	—
188	Duß-See	südwestl. Eckertsdorf	42,70	—	—	Pissek—Narew—Weichsel	—
189	Duttker See	bei Duttken	159,02	10	139	Lyck—Bobr—Narew— Weichsel	Grundmoränensee
190	Dworatzker See	bei Dworatzken	142,91	12	133	Lyck—Bobr—Narew— Weichsel	Rinnensee
191	Dybower See	westl. Gr.-Rosinsko	167,00	—	145	Pissek—Narew—Weichsel	—
192	Dzimnawodda-See	in der Forst Breitenheide	2,11	—	—	abflußlos	—
193	Dzubek-See	am Goldapgar-See	1,08	—	—	Angerapp—Pregel	—
194	Dzwierzut-See	an der Bahn Bischofsburg— Ortelsburg	28,20	—	—	abflußlos	—
195	Hinterer Ebenelzer Teich	bei Goldbach	4,89	—	—	abflußlos	—
196	Vorderer Ebenelzer Teich	bei Goldbach	7,37	—	—	abflußlos	—
197	Gr. Eiling-See	nördl. Liebemühl	238,92	27	99,6	Drewenz—Weichsel	Rinnensee
198	Kl. Eiling-See	südl. d. Röthlof-Sees	25,53	—	100	abflußlos	—
199	Eißing-See	südöstl. Locken	417,94	47	94	Passarge	Grundmoränensee
200	Gr. Eißing-See	—	—	—	—	—	—
201	Elsauer See	—	—	—	—	—	—
202	Engelsteiner See	bei Engelstein	83,74	—	65	Alle—Pregel	—
203	Erber See	südl. d. Rheinswein-Sees	30,30	—	153	abflußlos	—
204	Eschen-Teich	nordöstl. Canditten	21,85	—	—	abflußlos	—
205	Espen-Teich	bei Insterburg	3,00	—	—	Pregel	—
206	Eupotek-See	südl. d. Servent-Sees	15,08	—	137	abflußlos	—
207	Ewing-See	bei Saalfeld	525,32	4	100	Drewenz—Weichsel	Flachsenkensee
208	Gr. Faltianker See	nördl. d. Drewenz-Sees	24,88	—	95	Drewenz—Weichsel	—
209	Faul-See	südl. d. Röthlof-Sees	6,35	—	—	Drewenz—Weichsel	—
210	Fauler See	westl. Rosengarten	137,70	—	118	Angerapp—Pregel	—
211	Feld-See	—	—	—	—	—	—
212	Flach-See	westl. d. Geserich-Sees	635,81	5	100	Drewenz—Weichsel	Grundmoränensee
213	Flacher See	westl. d. Talter Gewässer	10,72	—	—	abflußlos	—
214	Flossek-See	in der Forst Nikolaiken	3,43	—	—	Pissek—Narew—Weichsel	—
215	Frauen-See	südl. Jäskendorf	45,98	3	100	Drewenz—Weichsel	Flachsenkensee
216	Frensker See	bei Frenken	10,00	—	140	Omulef—Narew—Weichsel	—
217	Fürsten-Teich	in Königsberg Pr.	5,72	—	—	Pregel	—
218	Gablick-See	südwestl. Orlowen	416,23	10	132	Lyck—Bobr—Narew— Weichsel	Flachsenkensee

Eigentümer des Sees	Generalstabs-Karte Nr.	Meßtischblatt Nr.	Kataster-Amt und Kreis	Bemerkungen
Szidat, Goldap	77	—	Goldap	
Preuß. Staat (Forstverwaltung)	169	—	Sensburg	
Preuß. Staat (Domänenverwaltung)	138	—	Treuburg (Marggrabowa)-Oletzko	
Preuß. Staat (Domänenverwaltung)	138	—	Treuburg (Marggrabowa)-Oletzko	
Preuß. Staat (Domänenverwaltung)	170	1007	Johannisburg	
Preuß. Staat (Forstverwaltung)	169	—	Johannisburg	
Gemeinde Jakmacken	106	—	Angerburg	
Preuß. Staat (Forstverwaltung)	168	902/903	Ortelsburg	
Burggraf zu Dohna-Reichertswalde	133	716	Mohrungen	
Burggraf zu Dohna-Reichertswalde	133	716	Mohrungen	
Preuß. Staat (Forstverwaltung)	133	802/896	Osterode	
Karl Ninck, Charlottenhof	132	801/895	Osterode	
Preuß. Staat (Forstverwaltung)	133	803/897	Osterode	
—	—	—	—	siehe Eißing-See
—	—	—	—	siehe Lockhäuser See
Köllmergenossenschaft Engelstein	105	—	Angerburg	
Rudolf Wilke, Erben	168	1000	Ortelsburg	
v. Schwerin-Wildenhoff	74	402	Preuß.-Eylau	
Stadtgemeinde Insterburg	53	—	Insterburg	
Preuß. Staat (Forstverwaltung)	167	998	Allenstein	
Preuß. Staat (Domänenverwaltung)	132	800	Mohrungen	
Preuß. Staat (Forstverwaltung)	166	896	Osterode	
Graf von Finckenstein-Jäskendorf	132	801	Mohrungen	
Edwin Langenstraßen, Gr.-Blaustein	105	—	Rastenburg	
—	—	—	—	siehe Czarny-See, Nr. 126
Preuß. Staat (Forstverwaltung)	132	894	Mohrungen	
Genossenschaft der Grundbesitzer, Kl.-Jauer	136	—	Lötzen	
Preuß. Staat (Forstverwaltung)	136	—	Sensburg	
von Albedyhl-Karnitten	132	895	Mohrungen	
Walter Klebs von Halle-Frenken	168	999	Ortelsburg	
Stadtgemeinde Königsberg i. Pr.	50	183	Königsberg Pr.	
Preuß. Staat (Domänenverwaltung)	106	—	Lötzen	

Liße.Nr.	Name des Sees	Lage des Sees	Größe in ha	Größte Tiefe	Höhe in m überNN	Fluß- und Stromgebiet	Beckenform
219	Galk-See	nordöstl. Wartenburg	8,76	—	—	Alle—Pregel	—
220	Gallek-See	nordöstl. d. Lansker Sees	8,55	—	130	Alle—Pregel	—
221	Ganshorner See	südl. Hohenstein	52,57	—	—	abflußlos	—
222	Ganther See	südl. d. Weiß-Sees	77,80	26	133	Pissek—Narew—Weichsel	Rinnensee
223	Garbaß-See	südl. Neu-Jucha	44,70	34	128	Lyck—Bobr—Narew— Weichsel	Soll
224	Kl. Garden-See	im Jagen 54Acd d. Ober- försterei Schwalgendorf	4,00	—	—	abflußlos	—
225	Gardienen-See	bei Gr.-Gardienen	23,40	—	201	abflußlos	—
226	Garten-See	südwestl. Nikolaiken	160,50	—	118	Pissek—Narew—Weichsel	—
227	Gauledener See	östl. Gr.-Lindenau	5,07	—	0,2	Pregel	—
228	Gr. Gdall-See	—	—	—	—	—	—
229	Gedaither See	südöstl. Alt-Schöneberg	23,07	—	122	Passarge	—
230a	Gr. Gehl-See	östl. d. Geserich-Sees	260,42	20	98	Drewenz—Weichsel	Grundmoränensee
230b	Gr. Gehl-See	östl. d. Geserich-Sees	318,77	20	98	Drewenz—Weichsel	Grundmoränensee
231	Kl. Gehl-See	östl. d. Gr. Gehl-Sees	65,37	—	98	Drewenz—Weichsel	—
232	Wilder Gehl-See	südöstl. Reußen	168,02	22 <sup>1)</sup>	101,8 <sup>2)</sup>	Drewenz—Weichsel	—
233	Gehland-See	westl. Sensburg	399,10	24	133	Pissek—Narew—Weichsel	Grundmoränensee
234	Gelgühner See	bei Gelguhnen	35,00	—	128	Alle—Pregel	—
235	Gemben-See	südl. Preuß.-Mark	23,42	—	—	abflußlos	—
236	Gemeinde-See	nördl. Neu-Freudenthal	3,37	—	—	Angerapp—Pregel	—
237	Geserich-See	nördl. Deutsch-Eylau	2384,27 <sup>1)</sup>	12	100 <sup>2)</sup>	Drewenz—Weichsel	Grundmoränensee
238	Gesmar-See	westl. d. Geserich-Sees	11,21	—	—	abflußlos	—
239	Gessner-See	—	—	—	—	—	—
240	Gilbing-See	südwestl. Alt-Schöneberg	103,17	—	100	Passarge	—
241	Gilgainen-See	südl. Sternberg	5,60	—	90	abflußlos	—
242	Gillau-See	östl. d. Servent-Sees	31,80	—	—	Alle—Pregel	—
243	Gimmen-See	östl. d. Lansker Sees	209,00	—	140	Omulef—Narew—Weichsel	—
244	Glembock-See	in der Rothebuder Forst	24,68	—	—	Lyck—Bobr—Narew— Weichsel	—
245	Glembocki-See	östl. Plotzitznen	1,98	—	—	Lyck—Bobr—Narew— Weichsel	—
246	Gr. Glembocki-See	südl. d. Nieczecza-Sees	7,43	—	118	Lyck—Bobr—Narew— Weichsel	—
247	Kl. Glembocki-See	südl. d. Gr. Glembocki-Sees	5,08	—	118	Lyck—Bobr—Narew— Weichsel	—



Eigentümer des Sees	Generalstabs-Karte Nr.	Meßtischblatt Nr.	Kataster-Amt und Kreis	Bemerkungen
Gebhard von Bähr-Gr.-Ramsau und Alice von Hempel-Allenstein	134	721	Allenstein	
Preuß. Staat (Forstverwaltung)	167	994	Allenstein	
37,86 ha: Schielke, Ganshorn; 14,71 ha: Pannek-Waplitz	166	1091	Osterode	
Preuß. Staat (Domänenverwaltung)	168	904	Sensburg	
Preuß. Staat (Domänenverwaltung)	137	—	Lyck	
Preuß. Staat (Domänenverwaltung)	133	—	Mohrungen	
Heinrich Boden, Gr.-Gardienen	198	1183	Neidenburg	
Preuß. Staat (Forstverwaltung)	166	—	Sensburg	
Preuß. Staat (Domänenverwaltung)	52	232	Wehlau	
—	—	—	—	siehe Goll-See
Preuß. Staat (Forstverwaltung)	133	898	Allenstein	
Preuß. Staat (Forstverwaltung)	165	895	Mohrungen	
Preuß. Staat (Forstverwaltung)	165	895	Osterode	
Preuß. Staat (Forstverwaltung)	165	895	Osterode	
Preuß. Staat (Forstverwaltung)	133	802	Mohrungen	1) Nach Wahnschaffe-Schucht (a. a. O.) 2) Wahnschaffe-Schucht (a. a. O.) geben 103,6 an. Unsere Zahl ist dem Meßtischblatt entnommen
von Paleske-Sorquitten	135	810	Sensburg	
Preuß. Staat (Forstverwaltung)	167	997	Allenstein	
Preuß. Staat (Forstverwaltung)	132	799	Mohrungen	
Gemeinde Neu-Freudenthal	106	—	Angerburg	
Preuß. Staat (Forstverwaltung)	165	991	Mohrungen	siehe auch Verzeichnis b. Regierungsbezirk Westpreußen Nr. 32
Preuß. Staat (Forstverwaltung)	165	894	Mohrungen	1) Nach Seligo 3020 ha 2) Nach Wahnschaffe-Schucht (a. a. O.) 99,6 m
—	—	—	—	siehe Gesmar-See
Kreiskorporation Allenstein	133	898	Allenstein	
Preuß. Staat (Forstverwaltung)	103	633	Heilsberg	
Auguste Lipka, Rauschken	167	901	Ortelsburg	
Preuß. Staat (Forstverwaltung)	167	1093	Neidenburg	
Preuß. Staat (Forstverwaltung)	106	—	Treuburg (Marggrabowa)-Oletzko	
Preuß. Staat (Domänenverwaltung)	137	—	Lyck	
Preuß. Staat (Domänenverwaltung)	138	—	Lyck	
Preuß. Staat (Domänenverwaltung)	138	—	Lyck	

Lfd.Nr.	Name des Sees	Lage des Sees	Größe in ha	Größte Tiefe	Höhe in m überNN	Fluß- und Stromgebiet	Beckenform
248	Glemboczek-See	nordöstl. Malga	26,00	—	—	Omulef—Narew—Weichsel	—
249	Gr. Glemboczek-See	östl. d. Gr. Plautziger Sees	4,82	—	112	abflußlos	—
250	Kl. Glemboczek-See	östl. d. Gr. Plautziger Sees	1,92	—	112	abflußlos	—
251	Glemboko-See	westl. Sensburg	25,70	—	—	abflußlos	—
252	Glembotzki-See	bei Treuburg	12,49	—	—	Lyck—Bobr—Narew— Weichsel	—
253	Glembowken-See	südl. d. Kessel-Sees	49,00	—	—	Pissek—Narew—Weichsel	—
254	Glomboki-See	westl. Nikolaiken	45,50	29	125	Pissek—Narew—Weichsel	Rinnensee
255	Glowatz-See	östl. d. Kownatken-Sees	4,80	—	—	abflußlos	—
256	Goldack-See	südl. d. Gr. Strengeler Sees	0,83	—	116	abflußlos	—
257	Goldaper See	nördl. Goldap	234,34	—	151	Angerapp—Pregel	—
258	Goldapgar-See	nördl. Kruglanken	1069,99	24,5	118	Angerapp—Pregel	Stausee
259	Goldapin-See	—	—	—	—	—	—
260	Goll-See	bei Ogonken	21,54	—	—	abflußlos	—
261	Gollubier See	nördl. d. Gr. Selment-Sees	77,39	3	129	Lyck—Bobr—Narew— Weichsel	Flachsenkensee
262	Gollubier See	bei Gollubien	16,14	—	186	Lyck—Bobr—Narew— Weichsel	—
263	Gollupp-See	östl. Pörschken	5,54	—	105	abflußlos	—
264	Golombik-See	südwestl. d. Narth-Sees	11,00	—	137	abflußlos	—
265	Gr. Gonsiorek-See	südöstl. d. Gr. Ohmen-Sees	3,14	—	—	abflußlos	—
266	Gonsker See	bei Gonsken	187,96	19,5	132	Lyck—Bobr—Narew— Weichsel	Rinnensee
267	Grabnick-See	südwestl. d. Gr. Sawinda- Sees	20,70	—	124	Lyck—Bobr—Narew— Weichsel	—
268	Kl. Grabnick-See	südl. d. Grabnick-Sees	12,23	—	124	Lyck—Bobr—Narew— Weichsel	—
269	Grammer See	zwischen Lehlesker See und Schoben-See	241,10	—	139	abflußlos	—
270	Graywer See	östl. d. Löwentin-Sees	49,00	9 <sup>1)</sup>	117 <sup>2)</sup>	Angerapp—Pregel	—
271	Grimmak-See	südöstl. d. Mahrung-Sees	4,49	—	92	abflußlos	—
272	Grisewski-See	westl. d. Beldahn-Sees	4,04	—	116	Pissek—Narew—Weichsel	—
273	Gronzkow-See	östl. Plotzitznen	1,92	—	124	Lyck—Bobr—Narew— Weichsel	—
274	Großendorfer See	nördl. Heilsberg	56,60	—	73	Alle—Pregel	—
275	Großer See	bei Medenau	5,52	—	—	abflußlos	—
276	Großer See	bei Kurtziontken	16,00	—	—	abflußlos	—

Eigentümer des Sees	Generalstabs-Karte Nr.	Meßtischblatt Nr.	Kataster-Amt und Kreis	Bemerkungen
Preuß. Staat (Forstverwaltung)	167	1093	Neidenburg	
Bauerngenossenschaft Nußthal	167	1092	Allenstein	
Bauerngenossenschaft Nußthal	167	1092	Allenstein	
Dudda, Sensburg	135	810	Sensburg	
Preuß. Staat (Domänenverwaltung)	107	—	Treuburg (Marggrabowa)-Oletzko	
Preuß. Staat (Domänenverwaltung)	170	1005	Johannisburg	
Preuß. Staat (Domänenverwaltung)	136	—	Sensburg	
Preuß. Staat (Domänenverwaltung)	198	1183	Neidenburg	
Bauerngenossenschaft Ogonken	106	—	Angerburg	
Oschkinat, Szilinnen	77	—	Goldap	
Preuß. Staat (Domänenverwaltung)	106	—	Angerburg	
—	—	—	—	siehe Goldapgar-See
Preuß. Staat (Domänenverwaltung)	105	—	Angerburg	
Preuß. Staat (Domänenverwaltung)	138	—	Lyck	
Fleischer, A. und J., Treuburg (Marggrabowa)	107	—	Treuburg (Marggrabowa)-Oletzko	
Preuß. Staat (Forstverwaltung)	133	—	Mohrungen	
Grube, Jedwabno	167	1094	Neidenburg	
Preuß. Staat (Domänenverwaltung)	166	1091	Osterode	
Preuß. Staat (Domänenverwaltung)	138	—	Treuburg (Marggrabowa)-Oletzko	
Anna Bredull, Grabnick	137	—	Lyck	
Preuß. Staat (Domänenverwaltung)	137	—	Lyck	
Preuß. Staat (Forstverwaltung)	168	999	Ortelsburg	
Preuß. Staat (Domänenverwaltung)	105	—	Lötzen	<sup>1)</sup> Nach Ule bei Wahnschaffe-Schucht (a. a. O.) <sup>2)</sup> Nach Wahnschaffe-Schucht (a. a. O.) 116 m
Friedrich Körnich, Kämmersdorf	133	803	Osterode	
Preuß. Staat (Forstverwaltung)	169	—	Sensburg	
Genossenschaft der Köllmer, Plotzitznen	—	—	Lyck	
Kerbaum, Heilsberg	103	551	Heilsberg	
3,20 ha: Bauerngenossenschaft Medenau; 0,22 ha: Tiedtke, Medenau; 2,10 ha: Richter, Medenau	—	—	Fischhausen	
Köllmergenossenschaft Kurtziontken	170	1007	Johannisburg	

Lfd.Nr.	Name des Sees	Lage des Sees	Größe in ha	Größte Tiefe	Höhe in m überNN	Fluß- und Stromgebiet	Beckenform
277	Großer See	bei Gr.-Gottswalde	12,66	—	—	abflußlos	—
278	Großer See	östl. d. Wuchsnig-Sees	7,23	—	—	abflußlos	—
279	Großer Teich	südl. Schrombehnen	19,36	—	—	Frisching	—
280	Guber See	nördl. Rhein	40,65	—	—	Alle—Pregel	—
281	Gublick-See	westl. d. Gr. Calben-Sees	9,30	—	—	abflußlos	—
282	Gugowo-See	östl. Osterwein	71,20	—	124	Drewenz—Weichsel	—
283	Gulbenischker See	nördl. Gawaiten	16,22	—	130	Angerapp—Pregel	—
284	Gurkler See	südl. d. Jagodner Sees	56,10	8	117	Angerapp—Pregel	Rinnensee
285	Gursken-See	südl. d. Orlowen-Sees	3,00	—	—	Pissek—Narew—Weichsel	—
286	Gury-See	südl. d. Gr. Plautziger Sees	3,08	—	140	abflußlos	—
287	Gusker See	am Druglin-See	23,20	—	123	abflußlos	—
288	Gr. Guszin-See	am Südrand d. Beldahn-Sees	72,00	—	118	Pissek—Narew—Weichsel	Rinnensee
289	Kl. Guszin-See	am Südrand d. Beldahn-Sees	42,00	—	118	Pissek—Narew—Weichsel	Rinnensee
290	Gutter See	—	—	—	—	—	—
291	Gr. Haarszen-See	östl. d. Mauer-Sees	206,56	42	119	Angerapp—Pregel	Rinnensee
292	Kl. Haarszen-See	östl. d. Mauer-Sees	21,54	—	118	Angerapp—Pregel	—
293	Haasznen-See	in der Rothebuder Forst	604,47	30	131	Lyck—Bobr—Narew— Weichsel	Grundmoränensee
294	Hagent-See	—	—	—	—	—	—
295	Haleck-See	—	—	—	—	—	—
296	Hammer-Teich	bei Ludwigsort	3,20	—	9	Mühlfließ—Frisches Haff	—
297	Gr. Haus-See	in Ortelsburg	62,00	—	142	Omulef—Narew—Weichsel	—
298	Kl. Haus-See	nördl. Ortelsburg	12,00	—	142	Omulef—Narew—Weichsel	—
299	Heiden-Teich	bei Gr.-Wolfsdorf	6,40	—	48	abflußlos	—
300	Heiliger See	—	—	—	—	—	—
301	Hellguth-See	östl. d. Schilling-Sees	18,18	—	—	abflußlos	—
302	Gr. Hensel-See	bei Schimonken	204,30	26	117	Pissek—Narew—Weichsel	Rinnensee
303 a	Kl. Hensel-See	südl. d. Jagodner Sees	65,70	3	117	Pissek—Narew—Weichsel	Flachsenkensee
303 b	Kl. Hensel-See	südl. d. Jagodner Sees	29,80	3	117	Pissek—Narew—Weichsel	Flachsenkensee
304	Henselewo-See	bei Neu-Jucha	150,50	10	126	Lyck—Bobr—Narew— Weichsel	Rinnensee
305	Hering-See	östl. d. Gr. Koschno-Sees	18,50	—	—	Alle—Pregel	—
306	Himmels-Teich	in der Forst Rominten	2,28	—	—	abflußlos	—

Eigentümer des Sees	Generalstabs-Karte Nr.	Meßtischblatt Nr.	Kataster-Amt und Kreis	Bemerkungen
Edler von Graeve-Gottswalde	133	802	Mohrungen	
Gustav Adloff-Näglack	133	717	Mohrungen	
von Kalkstein-Schultitten	50	281	Preuß. Eylau	
Feyersänger und Siska, Glombowen	136	—	Lötzen	
Karl Lenski, Michelsdorf, und Gemeinde Michelsdorf	167	998	Ortelsburg	
Olga und Huberta von Bähr-Charlottenburg und Weitzel von Mudersbach-Osterwein	166	914	Osterode	
Krämer, Kurnehen, und Brombach, Kaszemeken	77	—	Goldap	
Preuß. Staat (Domänenverwaltung)	136	—	Sensburg	
Genossenschaft der Grundbesitzer, Gr.-Kessel	170	1005	Johannisburg	
Bauerngenossenschaft Schwierstein	167	1092	Osterode	
Preuß. Staat (Domänenverwaltung)	137	—	Lyck	
Preuß. Staat (Forstverwaltung)	169	—	Johannisburg	
Preuß. Staat (Forstverwaltung)	169	—	Johannisburg	
—	—	—	—	siehe Borowy-See
Preuß. Staat (Domänenverwaltung)	105	—	Angerburg	
Preuß. Staat (Domänenverwaltung)	105	—	Angerburg	
Preuß. Staat (Forstverwaltung)	106	—	Treuburg (Marggrabowa)-Oletzko	
—	—	—	—	siehe Liegent-See
—	—	—	—	siehe Alex-See
Julius Schmidt, Königsberg Pr., Klapperwiese 17	49	279	Heiligenbeil	
Preuß. Staat (Forstverwaltung)	168	1095	Ortelsburg	
Stadtgemeinde Ortelsburg	168	1095	Ortelsburg	
zu Stolberg - Wernigerode - Dönhoffstädte	104	478	Rastenburg	
—	—	—	—	siehe Schwenty-See
Preuß. Staat (Forstverwaltung)	166	995	Osterode	
Preuß. Staat (Domänenverwaltung)	136	—	Sensburg	
Preuß. Staat (Domänenverwaltung)	136	—	Lötzen	
Preuß. Staat (Domänenverwaltung)	136	—	Sensburg	
Preuß. Staat (Domänenverwaltung)	137	—	Lyck	
Eduard Hermann und Emil Opalka, Scheufelsdorf	167	998	Ortelsburg	
Preuß. Staat (Forstverwaltung)	78	—	Goldap	

Lfd.Nr.	Name des Sees	Lage des Sees	Größe in ha	Größte Tiefe	Höhe in m überNN	Fluß- und Stromgebiet	Beckenform
307	Hinterer See	bei Seubersdorf	22,56	—	—	Passarge	—
308	Hinterer See	bei Gut Gillgehnen	25,22	—	150	Elbing	—
309	Hochwalder See	östl. d. Mossong-Sees	7,82	—	112	abflußlos	—
310	Hoher See	östl. d. Czarnier Sees	14,89	—	179	Rospuda-Netta-Bohr- Narew-Weichsel	—
311	Horner See	südl. d. Narien-Sees	24,65	—	—	Passarge	—
312	Igler See	östl. Warnen	1,05	—	—	abflußlos	—
313	Ilawki-See	westl. Gr.-Stürlack	143,20	—	135	Angerapp—Pregel	—
314	Ilgen-See	südl. d. Gr. Gehl-Sees	61,46	1,3	98	Drewenz—Weichsel	Flachsenkensee
315	Ilgent-See	—	—	—	—	—	—
316	Inulzen-See	westl. Nikolaiken	178,50	—	123	Pissek-Narew-Weichsel	Grundmoränensee?
317	Isnilka-See	in der Forst Johannsburg	4,23	—	—	Pissek-Narew-Weichsel	—
318	Ittowker See	südöstl. Ittowken	5,96	—	131	Omulef-Narew-Weichsel	—
319	Ixt-See	westl. d. Talter Gewässer	322,20	30	140	abflußlos	Rinnensee
320	Jagd-See	südl. d. Mahrung-Sees	5,21	—	88	Passarge	—
321	Gr. Jagd-See	südl. Layß	15,80	—	131	Alle—Pregel	—
322	Kl. Jagd-See	südl. Layß	3,00	—	131	Alle—Pregel	—
323	Jagellek-See	östl. d. Thomsdorfer Sees	6,55	—	121	abflußlos	—
324a	Jagodner See	südl. d. Löwentin-Sees	482,00	34	117	Pissek-Narew-Weichsel	Rinnensee
324b	Jagodner See	bei Schimonken	249,70	34	117	Pissek-Narew-Weichsel	Rinnensee
325	Jagodner Nebenseen	—	—	—	—	—	—
326	Janower See	östl. Sorquitten	18,56	—	152	abflußlos	—
327	Jaschkower See I	nördl. Jaschkowen	32,00	—	—	Pissek-Narew-Weichsel	—
328	Jaschkower See II	nördl. Jaschkowen	21,00	—	—	abflußlos	—
329	Jäskendorfer See	bei Jäskendorf	137,17	18 <sup>1)</sup>	98,6	Drewenz—Weichsel	Grundmoränensee <sup>2)</sup>
330	Jaskowka-See	südöstl. Bubrowko	5,69	—	—	abflußlos	—
331	Jasno-See	westl. d. Schoben-Sees	43,00	—	—	abflußlos	—
332	Kl. Jauer-See	westl. d. Talter Gewässer	48,50	11	120	Pissek-Narew-Weichsel	Flachsenkensee
333	Jedomek-See	am Ixt-See	2,60	—	—	abflußlos	—
334	Jedziorka-See	nördl. d. Spirding-Sees	9,00	—	119	abflußlos	—
335	Jees-See	nördl. d. Gr. Strengeler Sees	4,99	—	—	Angerapp—Pregel	—
336	Gr. Jegodschin-See	südl. d. Spirding-Sees	129,00	36	122	abflußlos	—
337	Kl. Jegodschin-See	südl. d. Spirding-Sees	55,96	—	123	abflußlos	—
338	Jekly-See	südwestl. Kuckuckswalde	14,00	—	143	Alle—Pregel	—
339	Jerzewski-See	am Westufer d. Beldahn-Sees	6,70	—	—	Pissek-Narew-Weichsel	—
340	Jesorko-See	am Ixt-See	1,70	—	—	abflußlos	—
341	Jeszorka-See	östl. d. Kownatken-Sees	15,83	—	—	abflußlos	—

Eigentümer des Sees	Generalstabskarte Nr.	Meßtischblatt Nr.	Kataster-Amt und Kreis	Bemerkungen
Graf von der Groeben-Ponarien	133	717	Mohrungen	
zu Dohna-Reichertswalde)	102	630	Pr. Holland	
Paul Biernatowski, Buchwalde	134	805	Allenstein	
Genossenschaft der Grundbesitzer, Sumowen	78	—	Goldap	
Willi Potrafke, Horn	133	803	Mohrungen	
Preuß. Staat (Forstverwaltung)	78	—	Goldap	
Zuckerfabrik Rastenburg	105	—	Sensburg	
Preuß. Staat (Forstverwaltung)	165	992	Osterode	
—	—	—	—	siehe Dopker See
Preuß. Staat (Domänenverwaltung)	136	—	Sensburg	
Preuß. Staat (Forstverwaltung)	169	—	Johannisburg	
Preuß. Staat (Forstverwaltung)	168	—	Neidenburg	
Otto Neubacher, Muntowen	136	—	Sensburg	
Friedrich Körnich, Kämmersdorf	133	803	Osterode	
Preuß. Staat (Forstverwaltung)	167	997/1093	Neidenburg	
Preuß. Staat (Forstverwaltung)	167	997	Neidenburg	
Bauerngenossenschaft Darethen	167	899	Allenstein	
Preuß. Staat (Domänenverwaltung)	136	—	Lötzen	
Preuß. Staat (Domänenverwaltung)	136	—	Sensburg	
—	—	—	—	siehe Gurkler und Gr. Hensel-See
von Paleske-Sorquitten	135	810	Sensburg	
Preuß. Staat (Forstverwaltung)	169	—	Johannisburg	
Preuß. Staat (Forstverwaltung)	169	—	Johannisburg	
Graf von Finckenstein-Jäskendorf	132	801/895	Mohrungen	1) Nach einem bei Braun (a. a. O.) zitierten Fragebogen 20 m, 2) nach Willer Rinnensee
Preuß. Staat (Forstverwaltung)	169	—	Sensburg	
Preuß. Staat (Forstverwaltung)	167	1094	Neidenburg	
Preuß. Staat (Domänenverwaltung)	136	—	Sensburg	
Albert Jakubziak, Koßewen	136	—	Sensburg	
4,0 ha: Preuß. Staat (Forstverwaltung); 5,0 ha: Bauerngenossenschaft Sechöhe	136	—	Johannisburg	
Bauerngenossenschaft Ogonken	106	—	Angerburg	
Preuß. Staat (Forstverwaltung)	169	—	Johannisburg	
Preuß. Staat (Forstverwaltung)	169	—	Johannisburg	
Martha Schönlein, Gilgenau	168	1000	Ortelsburg	
Preuß. Staat (Forstverwaltung)	169	—	Sensburg	
Emil Waschkowitz und Elfriede Beyer, Kossewen	136	—	Sensburg	
Glitz, Januschkau	189	1183	Osterode	

Lfd. Nr.	Name des Sees	Lage des Sees	Größe in ha	Größte Tiefe	Höhe in m überNN	Fluß- und Stromgebiet	Beckenform
342	Juchowka-See	nördl. Gonsken	23,65	—	—	Lyck—Bobr—Narew— Weichsel	—
343	Juno-See	nördl. Sensburg	383,70	40	125	Alle—Pregel	Rinnensee
344	Kadzidlower See	südl. d. Skoker Sees	3,90	—	—	Pissek—Narew—Weichsel	—
345	Kahlauer Teich	bei Goldbach	7,29	—	—	abflußlos	—
346	Kaitz-See	östl. Rudezanny	2,79	—	—	abflußlos	—
347	Kalben-See <sup>1)</sup>	nordwestl. d. Krackstein- Sees	6,90	—	—	Pissek—Narew—Weichsel	—
348	Kl. Kalben-See	bei Passenheim	10,60	—	—	Alle—Pregel	—
349	Kali-See	nordwestl. d. Krackstein- Sees	14,00	—	—	Pissek—Narew—Weichsel	—
350	Kally-See	am Pogobier-See	11,00	—	118	Pissek—Narew—Weichsel	—
351a	Kalpka-See	südöstl. d. Purden-Sees	2,28	—	—	abflußlos	—
351b	Kalpka-See	südöstl. d. Purden-Sees	2,60	—	—	abflußlos	—
352	Kamionk-See	östl. d. Gr. Wongel-Sees	14,10	—	—	abflußlos	—
353	Kamionker See	westl. d. Pierwoy-Sees	7,30	—	144	Pissek—Narew—Weichsel	—
354	Kanten-See	westl. Gr.-Simnau	86,98	—	109	Drewenz—Weichsel	—
355	Karaus-See	südl. Schwengen	1,92	—	90	abflußlos	—
356	Karaus-See	—	—	—	—	—	—
357	Karhaus-See	—	—	—	—	—	—
358	Kark-See	westl. d. Samplatter-Sees	4,20	—	—	abflußlos	—
359	Karpfen-Teich	bei Insterburg	3,20	—	40	Pregel	—
360	Gr. Karpfen-Teich	östl. Quanditten	3,68	—	—	Pregel	—
361	Karwatzki-See	nördl. d. Sarong-Sees	2,01	—	113	abflußlos	—
362	Katschilowo-See	—	—	—	—	—	—
363	Katzaraino-See	am Sexter See	118,00	7	117	Pissek—Narew—Weichsel	Flachsenkensee
364	Katzen-See	nördl. Sensburg	44,20	—	126	Alle—Pregel	—
365	Kehgaten-See	nördl. Gr.-Hermenau	4,24	—	—	abflußlos	—
366	Kelbaß-See	in der Forst Lanskerofen	1,59	—	—	abflußlos	—
367	Kelbonker See	südl. d. Aweidener Sees	37,10	—	—	Pissek—Narew—Weichsel	—
368	Keldinek-See	bei Kutzborn	10,05	—	—	Alle—Pregel	—
369	Kellaren-See	südöstl. Gr.-Bertung	55,09	6	113	Alle—Pregel	—
370	Gr. Kemna-See	nordöstl. Gr.-Purden	48,02	—	142	Alle—Pregel	—
371	Kl. Kemna-See	nordöstl. Gr.-Purden	6,16	—	142	Alle—Pregel	—
372	Gr. Kempnio-See	südsüdwestl. Klaußen	69,20	—	122	Pissek—Narew—Weichsel	—
373	Kl. Kempnio-See	westl. d. Gr. Kempnio-Sees	11,00	—	122	Pissek—Narew—Weichsel	—



Eigentümer des Sees	Generalstabs-Karte Nr.	Meßtischblatt Nr.	Kataster-Amt und Kreis	Bemerkungen
Preuß. Staat (Domänenverwaltung)	138	—	Treuburg (Marggrabowa)-Oletzko	
Preuß. Staat (Domänenverwaltung)	135	724/810	Sensburg	
Preuß. Staat (Forstverwaltung)	169	—	Sensburg	
Burggraf zu Dohna-Reichertswalde	133	—	Mohrungen	
Preuß. Staat (Forstverwaltung)	169	—	Johannisburg	
Preuß. Staat (Domänenverwaltung)	135	—	Lyck	1) Gr. Kalbensee bei Passenheim siehe unter „C“
Stadtgemeinde Passenheim	167	998	Ortelsburg	
Preuß. Staat (Domänenverwaltung)	135	—	Lyck	
Preuß. Staat (Forstverwaltung)	169	—	Johannisburg	
Preuß. Staat (Forstverwaltung)	167	998	Allenstein	
Preuß. Staat (Forstverwaltung)	168	998	Ortelsburg	
Kunz, Wiersbau	136	—	Sensburg	
Hermann Schmidt, Gr.-Kamionken	135	—	Sensburg	
75,05 ha: Hans Schwenlein, Gr.-Kanten; 11,93 ha: von Wedderkopp-Holfen	132	801	Mohrungen	
Preuß. Staat (Forstverwaltung)	103	—	Heilsberg	
—	—	—	—	siehe Karaus-See
—	—	—	—	siehe Karaus-See
Gemeinde Gonschorowen	168	902	Ortelsburg	
Stadtgemeinde Insterburg	53	—	Insterburg	
Stadtgemeinde Königsberg Pr.	29	142	Fischhausen	
Preuß. Staat (Forstverwaltung)	166	—	Allenstein	
—	—	—	—	siehe Kadzidlower See
Preuß. Staat (Domänenverwaltung)	169	—	Johannisburg	
Klugkist, Seehesten	135	724	Sensburg	
Burggraf zu Dohna-Reichertswalde	133	717	Mohrungen	
Preuß. Staat (Forstverwaltung)	167	—	Allenstein	
Preuß. Staat (Domänenverwaltung)	168	1001	Sensburg	
Kreiskorporation Allenstein	134	807	Allenstein	
Dr. Bruno Paul, Schönwalde, Fa. Julius Lewin, Allenstein	167	997	Allenstein	
Preuß. Staat (Forstverwaltung)	167	901	Allenstein	
Preuß. Staat (Forstverwaltung)	167	901	Allenstein	
Preuß. Staat (Forstverwaltung)	137	909	Lyck	
Preuß. Staat (Forstverwaltung)	137	909	Lyck	

Lfd. Nr.	Name des Sees	Lage des Sees	Größe in ha	Größte Tiefe	Höhe in m überNN	Fluß- und Stromgebiet	Beckenform
374	Kepunek-See	bei Passenheim	20,60	—	138	Alle—Pregel	—
375	Kereschewo-See	westl. Bilitzen	16,09	—	115	Pissek—Narew—Weichsel	—
376	Gr. Kernos-See	südl. d. Lansker Sees	82,35	20	128	Alle—Pregel	Grundmoränensee
377	Kl. Kernos-See	südl. d. Lansker Sees	53,75	20	128	Alle—Pregel	Grundmoränensee
378	Kerschitter See	südl. Blumenau	22,17	—	64	abflußlos	—
379	Kerstin-See	nordwestl. d. Juno-Sees	148,70	32	125	Alle—Pregel	Grundmoränensee
380	Kerstinowka-See	östl. d. Verschmint-Sees	15,70	—	—	Angerapp—Pregel	—
381	Kessel-See	an der Bahn Johannsburg— Arys	296,00	—	116	Pissek—Narew—Weichsel	—
382	Kessel-See	bei Kl.-Karnitten	85,51	—	98	Drewenz—Weichsel	—
383	Kessel-See	westl. d. Rumether Sees	15,05	—	—	Lyck—Bobr—Narew— Weichsel	—
384	Kessel-See	nördl. Osterwein	2,44	—	—	Drewenz—Weichsel	—
385	Gr. Kessel-See	südl. d. Flach-Sees	8,31	—	—	abflußlos	—
386	Kl. Kessel-See	südl. d. Flach-Sees	0,52	—	—	abflußlos	—
387	Kesslin-See	nordwestl. d. Arys-Sees	24,00	—	—	Pissek—Narew—Weichsel	—
388	Alt-Keykuther See	nordöstl. d. Waldpusch-Sees	35,70	—	—	Omulef—Narew—Weichsel	—
389	Kiafken-See	südl. d. Ganshorner Sees	3,45	—	—	abflußlos	—
390	Kiautener See	bei Kiauten, nördl. Goldap	5,30	—	103	Rominte—Pissa—Pregel	—
391	Kienbruchs Teich	östl. d. Samrodt-Sees	—	—	—	—	—
392	Kinkeimer See	bei Kinkeim	152,12	—	54	Alle—Pregel	—
393	Kirmeß-See	südl. Wartenburg	69,39	—	100	Alle—Pregel	—
394	Kirsaiten-See	—	—	—	—	—	—
395	Kirschitter See	südl. d. Tharden-Sees	10,83	—	—	Drewenz—Weichsel	—
396a	Kissain-See	am Dobenscher See	998,05	24	116	Angerapp—Pregel	Grundmoränensee
396b	Kissain-See	südl. d. Dargainen-Sees	1916,29	24	116	Angerapp—Pregel	Grundmoränensee
397	Klarer See	nordöstl. Canditten	22,62	—	—	Passarge	—
398	Gr. Kleeberger See	—	—	—	—	—	—
399	Kleiner See	südl. d. Gr. Strengeler Sees	8,26	—	—	abflußlos	—
400	Kleiner See	bei Kurziontken	7,00	—	—	abflußlos	—
401	Kleiner See	nördl. d. Rosch-Sees	3,00	—	—	abflußlos	—
402	Kleiner See	westl. d. Kownatken-Sees	6,80	—	—	abflußlos	—
403	Kleiner See	bei Leynau	12,70	—	—	Omulef—Narew—Weichsel	—
404	Kleiner See	südl. d. Rehsauer Sees	4,30	—	—	Alle—Pregel	—

Eigentümer des Sees	General- stabs- Karte Nr.	Meßtisch- blatt Nr.	Kataster-Amt und Kreis	Bemerkungen
Stadtgemeinde Passenheim	167	998	Ortelsburg	
Preuß. Staat (Domänenverwaltung)	170	—	Johannisburg	
Preuß. Staat (Forstverwaltung)	167	1092	Osterode	
Preuß. Staat (Forstverwaltung)	167	1092	Osterode	
von Reibnitz-Heinrichau	132	713	Pr. Holland	
Gustav Paul, Kerstinowen	135	724	Sensburg	
Ostpreußische Landgesellschaft, Königs- berg Pr.	105	—	Rastenburg	
Preuß. Staat (Domänenverwaltung)	170	908	Johannisburg	
von Albedyhll-Karnitten	165	895	Mohrunen	
Preuß. Staat (Domänenverwaltung)	107	—	Treuburg (Marg- grabowa)-Oletzko	
Preuß. Staat (Forstverwaltung)	166	994	Osterode	
Preuß. Staat (Forstverwaltung)	132	894	Mohrunen	
Preuß. Staat (Forstverwaltung)	132	895	Mohrunen	
Preuß. Staat (Forstverwaltung)	137	—	Johannisburg	
Gemeinde Alt-Keykuth	168	1000	Ortelsburg	
Hedwig Pannek, Waplitz	166	1091	Osterode	
Preuß. Staat (Domänenverwaltung)	77	—	Goldap	
—	132	715	Mohrunen	ist entwässert
7,39 ha: Paul Jahn, Sandlack; 29,71 ha: Emil Bieler, Hilt; 43,10 ha: Paul Wenk, Rothgörken; 27,35 ha: Marie Tischler, Losgehnen; 44,57 ha: Rudolf Wegel, Kinkheim.	104	476	Bartenstein	
Preuß. Staat (Forstverwaltung)	134	807	Allenstein	
—	—	—	—	siehe Bodma-See
Preuß. Staat (Forstverwaltung)	133	896	Osterode	
Preuß. Staat (Domänenverwaltung)	105	—	Angerburg	
Preuß. Staat (Domänenverwaltung)	105	—	Lötzen	
von Schwerin-Wildenhoff	74	402	Preuß. Eylau	
—	—	—	—	siehe Amelung-See
Bauerngenossenschaft Kl.-Strengen	106	—	Angerburg	
Köllmergenossenschaft Kurziontken	170	1007	Johannisburg	
Köllmergenossenschaft Bielitzken	170	1005	Johannisburg	
Preuß. Staat (Domänenverwaltung)	198	1183	Neidenburg	
Gemeinde Leynau	168	999	Ortelsburg	
Gemeinde Fürstenau	105	—	Rastenburg	

Lfd.Nr.	Name des Sees	Lage des Sees	Größe in ha	Größte Tiefe	Höhe in m überNN	Fluß- und Stromgebiet	Beckenform
405	Kleiner See	bei Seeburg	15,00	—	—	Alle—Pregel	—
406	Kleinortter See	östl. Peitschendorf	12,97	—	127	Pissek-Narew-Weichsel	—
407	Kleszower See	südöstl. Darkehmen	50,00	—	124	Angerapp—Pregel	—
408	Kleszowka-See	südl. d. Gr. Szontag-Sees	4,60	—	—	abflußlos	—
409	Kliemund-See	an der Bahn Zinten— Rudezanny	12,00	—	125	abflußlos	—
410	Kl. Kliemund-See	südöstl. d. Kliemund-Sees	1,19	—	125	abflußlos	—
411	Kliemut-See	nördl. d. Lansker Sees	14,41	—	126	Alle—Pregel	—
412	Klimmeck-See	nordöstl. Malga	35,50	—	—	Omulef-Narew-Weichsel	—
413	Gr. Klostock-See	westl. Weinsdorf	80,96	—	105	Drewenz—Weichsel	—
414	Klostock-See	—	—	—	—	—	—
415	Kock-See	nordwestl. Sensburg	48,00	—	108	Alle—Pregel	—
416	Gr. Kollogiener See	an der Bahn Zinten— Rudezanny	82,50	—	—	Pissek-Narew-Weichsel	—
417	Kl. Kollogiener See	nordöstl. d. Gr. Kollogiener Sees	25,80	—	—	Pissek-Narew-Weichsel	—
418	Kommusin-See	südwestl. d. Omulef-Sees	27,34	—	—	Omulef-Narew-Weichsel	—
419	Konietznik-See	südl. d. Narth-Sees	29,50	—	—	Omulef-Narew-Weichsel	—
420	Königsdorfer See	nördl. Königsdorf	21,75	—	117	Pissek-Narew-Weichsel	Rinnensee
421	Konitznie-See	—	—	—	—	—	—
422	Konopno-See	nordöstl. d. Gimmen-Sees	6,70	—	135	abflußlos	—
423	Konzewer See	östl. d. Warnold-Sees	38,00	—	—	abflußlos	—
424	Kopetsch-See	östl. d. Omulef-Sees	8,40	—	—	abflußlos	—
425	Gr. Köpjick-See	südöstl. d. Thomsdorfer Sees	12,07	—	—	abflußlos	—
426	Kl. Köpjick-See	südöstl. d. Thomsdorfer Sees	7,66	—	—	abflußlos	—
427	Kort-See	bei Allenstein	94,13	18	105	Alle—Pregel	Grundmoränensee
428	Korwek-See	südl. d. Mahrung-Sees	7,60	—	—	abflußlos	—
429	Koschno-See	—	—	—	—	—	—
430	Die Koska	östl. d. Gr. Rauschken-Sees	—	—	—	—	—
431 a	Kosno-See	bei Layß	102,41	40 <sup>1)</sup>	123	Alle—Pregel	Rinnensee
431 b	Kosno-See	bei Layß	466,50	40 <sup>1)</sup>	123	Alle—Pregel	Rinnensee
432	Kossel-See	nordöstl. Schlagakrug	4,70	—	123	Pissek-Narew-Weichsel	—
433	Kosucher See	östl. Kosuchen	12,90	—	121	Angerapp—Pregel	—
434	Kosziok-See	östl. Plotzitznen	3,35	—	—	Lyck—Bobr—Narew— Weichsel	—
435	Koszioll-See	—	—	—	—	—	—
436	Kosziolleck-See	—	—	—	—	—	—

Eigentümer des Sees	Generalstabs-Karte Nr.	Meßtischblatt Nr.	Kataster-Amt und Kreis	Bemerkungen
Preuß. Staat (Domänenverwaltung)	134	721	Röbel	
Preuß. Staat (Forstverwaltung)	136/169	—	Sensburg	
Anna von Sperber-Kleszowen	77	—	Darkehmen	
Fr. Moslehner, Steinberg	137	—	Lyck	
Preuß. Staat (Forstverwaltung)	169	—	Sensburg	
Preuß. Staat (Forstverwaltung)	169	—	Sensburg	
Mlodochowski, Lindenwalde	167	1092	Osterode	
Preuß. Staat (Forstverwaltung)	199	1186	Neidenburg	
Preuß. Staat (Forstverwaltung)	132	799/800	Mohrungen	
—	—	—	—	siehe Gr. Klostock-See
Preuß. Staat (Domänenverwaltung)	134	721	Röbel	
Preuß. Staat (Forstverwaltung)	169	—	Sensburg	
Preuß. Staat (Forstverwaltung)	169	—	Sensburg	
Preuß. Staat (Forstverwaltung)	199	1185	Neidenburg	
Preuß. Staat (Forstverwaltung)	167	1094	Neidenburg	
Preuß. Staat (Forstverwaltung)	—	—	Johannisburg	
—	—	—	—	siehe Konietznik-See
Preuß. Staat (Forstverwaltung)	167	1093	Neidenburg	
Entwässerungsgenossenschaft der Konzewer Wiesen, Konzewen	169	—	Johannisburg	
Preuß. Staat (Forstverwaltung)	199	1186	Neidenburg	
Bauerngenossenschaft Darethen	167	997	Allenstein	
Bauerngenossenschaft Darethen	167	996	Allenstein	
Provinzialverband der Provinz Ostpreußen, Königsberg Pr.	134	899	Allenstein	
Otto Heruth, Draglitz	133	803	Osterode	
—	—	—	—	siehe Kosno-See
—	—	—	—	ist Wiese
Preuß. Staat (Forstverwaltung)	167	997/998	Allenstein	<sup>1)</sup> Nach Wahnschaffe-Schucht (a. a. O.) 39 m
Preuß. Staat (Forstverwaltung)	167	997/998	Neidenburg	<sup>2)</sup> Nach Wahnschaffe-Schucht (a. a. O.) 39 m
Preuß. Staat (Forstverwaltung)	170	—	Lyck	
Preuß. Staat (Domänenverwaltung)	106	—	Lötzen	
Preuß. Staat (Domänenverwaltung)	138	—	Lyck	
—	—	—	—	siehe Kosziolleck-See
—	—	—	—	siehe Przerwanker See

Lfd.Nr.	Name des Sees	Lage des Sees	Größe in ha	Größte Tiefe	Höhe in m überNN	Fluß- und Stromgebiet	Beckenform
437	Kosziollek-See	nördl. Statzen	4,07	—	118	Lyck—Bobr—Narew— Weichsel	—
438	Kotowi-See	am Schwenzait-See	1,51	—	—	abflußlos	—
439	Kotschollek-See	in der Forst Rothebude	13,28	—	—	abflußlos	—
440	Gr. Kotteck-See	östl. d. Talter Gewässer	42,16	—	—	Pissek—Narew—Weichsel	—
441	Kl. Kotteck-See	östl. d. Talter Gewässer	27,90	—	—	Pissek—Narew—Weichsel	—
442	Kotzoik-See	südwestl. d. Schoben-Sees	3,80	—	—	abflußlos	—
443	Kotzolek-See	—	—	—	—	—	—
444	Kownatken-See	bei Kownatken	251,50	—	187	Soldau (Wkra)—Weichsel	—
445	Koziollek-See	in der Forst Grüneberge	2,43	—	—	Omulef—Narew—Weichsel	—
446	Krack-See	südl. Bischofsburg	67,00	—	—	Alle—Pregel	—
447	Krackstein-See	bei Klaußen	57,60	8	121	Pissek—Narew—Weichsel	Flachsenkensee
448	Krajanka-See	südl. d. Inulzen-Sees	5,30	—	—	Pissek—Narew—Weichsel	—
449	Kraphauser Teich	—	—	—	—	—	—
450	Gr. Krawno-See	südöstl. Rheinswein	82,50	—	135	Pissek—Narew—Weichsel	—
451	Kl. Krawno-See	südöstl. Rheinswein	41,80	—	135	Pissek—Narew—Weichsel	—
452	Krebs-See	südl. d. Röthlof-Sees	3,66	—	110	Drewenz—Weichsel	—
453	Kreuz-See	nördl. Orlau	13,18	—	—	Alle—Pregel	—
454	Kronineck-See	nördl. d. Lelesker Sees	17,60	—	140	Alle—Pregel	—
455	Kruglinnen-See	nördl. Kruglinnen	316,95	22	121	Angerapp—Pregel	Grundmoränensee
456	Gr. Kruglinnen-See	nördl. Kruglinnen	67,16	22	121	Angerapp—Pregel	Grundmoränensee
457	Kl. Kruglinnen-See	nördl. Kruglinnen	11,79	—	121	Angerapp—Pregel	—
458	Krujanka-See	—	—	—	—	—	—
459	Krummer See	in der Forst Hohenstein	2,56	—	—	Drewenz—Weichsel	—
460	Krummendorfer See	westl. Brödienen	160,60	21	147	abflußlos	Rinnensee
461	Krunineck-See	westl. d. Schoben-Sees	21,90	—	140	Alle—Pregel	—
462	Kruska-See	—	—	—	—	—	—
463	Krutinnen-See	an der Bahn Zinten— Rudezanny	57,50	—	125	Pissek—Narew—Weichsel	—
464	Krzywek-See	südl. d. Narth-Sees	5,40	—	—	abflußlos	—
465	Krzyweck-See	östl. Dembenofen	2,21	—	137	abflußlos	—
466	Krzywek-See	bei Grammen	17,80	—	141	abflußlos	—
467	Krzywer See	bei Krzywen	166,81	—	118	Lyck—Bobr—Narew— Weichsel	—
468	Krzywil-See	südwestl. Neu-Jucha	28,30	—	148	abflußlos	—
469	Kuchenka-See	westl. d. Talter Gewässer	16,32	—	—	abflußlos	—

Eigentümer des Sees	Generalstabs-Karte Nr.	Meßtischblatt Nr.	Kataster-Amt und Kreis	Bemerkungen
Preuß. Staat (Domänenverwaltung)	138	—	Lyck	
Bauerngenossenschaft Ogonken	105	—	Angerburg	
Preuß. Staat (Forstverwaltung)	106	—	Treuburg (Marggrabowa)-Oletzko	
Preuß. Staat (Domänenverwaltung)	136	—	Lötzen	
Gemeinde Wosnitzen	136	—	Sensburg	
Preuß. Staat (Forstverwaltung)	200	1187	Neidenburg	
—	—	—	—	siehe Rydzewer See
Preuß. Staat (Domänenverwaltung)	198	1183	Neidenburg	
Preuß. Staat (Forstverwaltung)	199	—	Neidenburg	
Stadtgemeinde Bischofsburg	135	804	Röbel	
Preuß. Staat (Domänenverwaltung)	137	909	Lyck	
Preuß. Staat (Forstverwaltung)	136	—	Sensburg	
—	—	—	—	siehe Kl. Stobben-Teich
Preuß. Staat (Forstverwaltung)	168	1001	Ortelsburg	
Preuß. Staat (Forstverwaltung)	168	—	Sensburg	
Graf von Finckenstein-Jäskendorf	132	861	Mohrungen	
Preuß. Staat (Forstverwaltung)	199	1184	Osterode	
Hugo Waldow, Passenheim	168	999	Ortelsburg	
Preuß. Staat (Domänenverwaltung)	106	—	Lötzen	
Preuß. Staat (Domänenverwaltung)	106	—	Angerburg	
Preuß. Staat (Domänenverwaltung)	106	—	Angerburg	
—	—	—	—	siehe Krajanker See
Preuß. Staat (Forstverwaltung)	107	—	Osterode	
Baumgardt, Sensburg	135	904	Sensburg	
Marta Schönlein, Gilgenau	168	999	Ortelsburg	
—	—	—	—	siehe Seedranger See
Preuß. Staat (Forstverwaltung)	169	—	Sensburg	
Dominik, Narthen, und Miteigentümer	167	1094	Neidenburg	
Preuß. Staat (Forstverwaltung)	167	—	Neidenburg	
Gemeinde Grammen	168	999	Ortelsburg	
Preuß. Staat (Domänenverwaltung)	137	—	Treuburg (Marggrabowa)-Oletzko	
Genossenschaft der Wirte von Alt-Krzywen	137	—	Lyck	
Genossenschaft der Grundbesitzer Kl.-Jauer	136	—	Lötzen	

Lfde.Nr.	Name des Sees	Lage des Sees	Größe in ha	Größte Tiefe	Höhe in m überNN	Fluß- und Stromgebiet	Beckenform
470	Kuchnia-See	südl. Schwarzenofen	12,30	—	134	Omulef—Narew—Weichsel	—
471	Kühnorter See	südl. d. Dobenscher Sees	32,58	—	118	Angerapp—Pregel	—
472	Kuklung-See	bei Klaukendorf	171,00	21	114	Alle—Pregel	Grundmoränensee
473	Kukower See	bei Kukowen	143,94	14	139	Lyek—Bobr—Narew— Weichsel	Grundmoränensee
474	Kull-See	nordwestl. Oletzko	17,14	—	164	Lyek—Bobr—Narew— Weichsel	—
475	Kumilsko-See	bei Kumilsko	13,00	—	—	Pissek—Narew—Weichsel	—
476	Kurnehner See	nördl. Goldap	7,57	—	104	Angerapp—Pregel	—
477	Kurwig-See	nordöstl. Puppen	60,46	—	126	Pissek—Narew—Weichsel	—
478	Krumme Kutte	südöstlich Kuttan	144,47 <sup>1)</sup>	12	136	abflußlos	Stausee
479	Schwarze Kutte	bei Kuttan	27,60	—	—	Angerapp—Pregel	—
480	Tiefe Kutte	westl. Kuttan	17,22	—	—	Angerapp—Pregel	Evorsionssee
481	Weißer Kutte	südl. Kuttan	27,82	—	136	abflußlos	—
482	Kuttan-See	—	—	—	—	—	—
483	Kutz-See	östl. d. Proberg-Sees	102,00	41	140	abflußlos	Soll
484	Kutzer See	südwestl. Kutzen	15,96	—	118	Lyek—Bobr—Narew— Weichsel	—
485	Labab-See	—	—	—	—	—	—
486	Labentek-See	südwestl. Kologien	8,50	—	—	abflußlos	—
487	Labenzek-See	am Ixt-See	7,80	—	140	abflußlos	—
488	Gr. Labuhnen-See	östl. d. Gimmen-Sees	47,00	—	137	Omulef—Narew—Weichsel	—
489	Kl. Labuhnen-See	östl. d. Gimmen-Sees	12,50	—	137	Omulef—Narew—Weichsel	—
490	Lampasch-See	südl. Sorquitten	277,70	28 <sup>1)</sup>	133	Pissek—Narew—Weichsel	Grundmoränensee
491	Lampatzki-See	—	—	—	—	—	—
492	Lang-See	bei Allenstein	7,64	—	103	abflußlos	—
493	Lang-See	bei Langsee	52,38	—	—	Lyek—Bobr—Narew— Weichsel	—
494	Lange See	—	—	—	—	—	—
495	Langendorfer See	östl. Ribben	127,00	20	133	Pissek—Narew—Weichsel	Rinnensee
496	Langer See	nördl. Gr.-Hermenau	14,87	—	—	Passarge	—
497	Langer See	südl. d. Narien-Sees	5,34	—	107	abflußlos	—
498	Langer See	bei Preuß.-Eylau	19,96	—	—	Frisching	—
499	Langer See (Kreis Oletzko)	—	—	—	—	—	—
500	Langguter See	südl. d. Eißing-Sees	74,00	25	97	Passarge	Soll (Evorsionssee)
501	Lansker See	bei Lansk	1128,26	57	126	Alle—Pregel	Grundmoränensee



Eigentümer des Sees	Generalstabskarte Nr.	Meßtischblatt Nr.	Kataster-Amt und Kreis	Bemerkungen
Preuß. Staat (Forstverwaltung)	167	1093	Neidenburg	
von Schenk zu Tautenburg-Doben	105	—	Angerburg	
Preuß. Staat (Forstverwaltung)	167	900	Allenstein	
Preuß. Staat (Domänenverwaltung)	138	—	Treuburg (Marggrabowa)-Oletzko	
Preuß. Staat (Domänenverwaltung)	107	—	Treuburg (Marggrabowa)-Oletzko	
Gottlieb Wielgoß und Miteigentümer, Kumilsko	170	1001	Johannisburg	
Szidat, Szabienen	77	—	Goldap	
Preuß. Staat (Forstverwaltung)	169	—	Johannisburg	
Preuß. Staat (Forstverwaltung)	106	—	Angerburg	1) mit 3 Inseln, zusammen 1,46 ha
Preuß. Staat (Domänenverwaltung)	106	—	Angerburg	
Preuß. Staat (Domänenverwaltung)	106	—	Angerburg	
Preuß. Staat (Forstverwaltung)	106	—	Angerburg	
—	—	—	—	siehe Schwarze Kutte
Preuß. Staat (Domänenverwaltung)	136	—	Sensburg	
Preuß. Staat (Domänenverwaltung)	138	—	Lyck	
—	—	—	—	siehe Kissain-See
Preuß. Staat (Forstverwaltung)	169	—	Sensburg	
Beyer und Johann Rohde, Kossewen	136	—	Sensburg	
Preuß. Staat (Forstverwaltung)	167	1093	Neidenburg	
Preuß. Staat (Forstverwaltung)	167	1093	Neidenburg	
von Paleske-Sorquitten	135	809	Sensburg	1) Nach Ule bei Wahnschaffe-Schucht (a. a. O.) 29 m siehe Lampasch-See
—	—	—	—	
Stadtgemeinde Allenstein	134	899	Allenstein	
Preuß. Staat (Domänenverwaltung)	107	—	Lyck	
—	—	—	—	siehe Dlusek-See
Preuß. Staat (Domänenverwaltung)	135	904	Sensburg	
Burggraf zu Dohna-Reichertswalde	133	716	Mohrungen	
Graf v. Dönhoff'sche Familien- und Armenstiftung, Gehlfeld	133	803	Mohrungen	
Schadewinkel, Preuß.-Eylau	74	403	Preuß. Eylau	
—	—	—	—	siehe Dlugi-See
von Stein, Grasnitz	133	897	Osterode	
Preuß. Staat (Forstverwaltung)	167	996/997/ 1092	Allenstein	

Lfd.Nr.	Name des Sees	Lage des Sees	Größe in ha	Größte Tiefe	Höhe in m überNN	Fluß- und Stromgebiet	Beckenform
502	Laptauer Mühlen- Teich	bei Laptau	8,50	—	—	Bledausche Beek— Kurisches Haff	—
503	Lapowider See	in der Lycker Forst	23,63	—	—	Lyck—Bobr—Narew— Weichsel	—
504	Lasedun-See	südöstl. d. Ublick-Sees	13,00	—	123	Pissek—Narew—Weichsel	—
505	Laschnitza-See	westl. d. Schoben-Sees	35,50	—	131	Omulef—Narew—Weichsel	—
506	Laszmiaden-See	östl. Neu-Jucha	1358,70	39	124	Lyck—Bobr—Narew— Weichsel	Rinnensee
507	Laube-See	im Jagen 25 der Oberförsterei Schwalgendorf	1,06	—	—	Drewenz—Weichsel	—
508	Laubener See	südöstl. Tannenberg	37,28	—	—	Alle—Pregel	—
509	Gr. Lautern-See	nördl. d. Sadlowoer Forst	1008,00	23	140	Alle—Pregel	Grundmoränensee
510	LautherMühlen-Teich	zwischen Königsberg und Waldau	99,66	—	—	Pregel	—
511	Lawker See	südöstl. Rhein	78,77	17	120,2	Pissek—Narew—Weichsel	Rinnensee
512	Layßer See	bei Layß	52,00	—	123	Alle—Pregel	—
513	Legiener See	bei Loszainen	237,00	25	105	Alle—Pregel	—
514	Lehlesker See	nordwestl. Ortelsburg	482,20	45 <sup>1)</sup>	140	Alle—Pregel	—
515	Leimangel-See	westnordwestl. Münsterberg	231,20	—	79	Alle—Pregel	—
516	Lemning-See	südl. d. Schwenzait-Sees	75,25	14	117	Angerapp—Pregel	Grundmoränensee
517	Lempnick-See	—	—	—	—	—	—
518	Lengainer See	westl. Wartenburg	23,05	—	110	abflußlos	—
519	Lengower See	bei Lengowen	17,42	—	—	Lyck—Bobr—Narew— Weichsel	—
520	Kl. Lenkucka-See	—	—	—	—	—	—
521	Lenkuhner See	nordwestl. Orlowen	96,64	—	151	Lyck—Bobr—Narew— Weichsel	—
522	Gr. Lenkuk-See	östl. d. Goldapgar-Sees	26,04	—	—	Angerapp—Pregel	—
523	Gr. Lensk-See	südl. Rheinswein	114,00	—	149	Omulef—Narew—Weichsel	—
524	Kl. Lensk-See	südl. d. Gr. Lensk-Sees	40,50	—	149	Omulef—Narew—Weichsel	—
525	Gr. Leppacker See	am Druglin-See	22,10	—	123	abflußlos	—
526	Kl. Leppacker See	am Druglin-See	10,10	—	122	abflußlos	—
527	Lettau-See	südöstl. d. Wuchsnig-Sees	9,12	—	—	Passarge	—
528	Leute-See	westl. d. Geserich-Sees	6,83	—	—	abflußlos	—
529	Leynauer See	—	—	—	—	—	—
530	Licht-See	südwestl. d. Gilgainen-Sees	2,62	—	90	abflußlos	—
531	Lichteiner See	südöstl. Osterode	51,00	—	111	Drewenz—Weichsel	—
532	Liegend-See	nordwestl. Czychen	16,81	—	160	Lyck—Bobr—Narew— Weichsel	—

Eigentümer des Sees	Generalstabs-Karte Nr.	Meßtischblatt Nr.	Kataster-Amt und Kreis	Bemerkungen
Kuhn, Laptau	29	142	Fischhausen	
Preuß. Staat (Forstverwaltung)	106	—	Lyck	
Preuß. Staat (Forstverwaltung)	137	—	Johannisburg	
Preuß. Staat (Forstverwaltung)	168	1095	Neidenburg	
Preuß. Staat (Domänenverwaltung)	137	—	Lyck	
Preuß. Staat (Forstverwaltung)	165	—	Mohrungen	
Marta Walzer, Thymau	198	1183	Osterode	
Preuß. Staat (Forstverwaltung)	135	808	Röbel	
Konsul Porr, Königsberg Pr. <sup>1)</sup>	50	184	Königsberg Pr.	<sup>1)</sup> Ein Drittel gehört zum Rittergut Rodmannshöfen
Preuß. Staat (Domänenverwaltung)	136	—	Lötzen	
Preuß. Staat (Forstverwaltung)	167	997	Neidenburg	
Erich Caspar, Legienen	125	724	Röbel	
Preuß. Staat (Domänenverwaltung)	168	999	Ortelsburg	<sup>1)</sup> Nach Wahnschaffe-Schucht (a. a. O.)
Elisabeth Merten, Glottau	134	719	Heilsberg	
Preuß. Staat (Domänenverwaltung)	105	—	Angerburg	
—	—	—	—	siehe Lenning-See
Ernst Binder, Lengainen	134	806	Allenstein	
Christian Rattey und Frau, Lengowen, und Miteigentümer	107	—	Treuburg (Marggrabowa)-Oletzko	
—	—	—	—	siehe Lenkuhner See
Preuß. Staat (Forstverwaltung)	106	—	Lötzen	
Paul Brockhaus, Lenkuk	106	—	Angerburg	
Preuß. Staat (Forstverwaltung)	168	1000	Ortelsburg	
Preuß. Staat (Forstverwaltung)	168	1000	Ortelsburg	
Preuß. Staat (Domänenverwaltung)	137	—	Lyck	
Preuß. Staat (Domänenverwaltung)	137	—	Lyck	
7,94 ha: Graf v. d. Groeben-Ponarien; 1,18 ha: Karl Pietsch, Waltersdorf	133	717	Mohrungen	
Preuß. Staat Forstverwaltung)	165	894	Mohrungen	
—	—	—	—	siehe Kuklung-See
Preuß. Staat (Forstverwaltung)	103	—	Heilsberg	
Rose, Lichteinen	166	994	Osterode	
Preuß. Staat (Forstverwaltung)	106	—	Treuburg (Marggrabowa)-Oletzko	

I.fte.Nr.	Name des Sees	Lage des Sees	Größe in ha	Größte Tiefe	Höhe in m überNN	Fluß- und Stromgebiet	Beckenform
533	Lingnauer See	nördl. Queetz	230,80	—	—	Alle-Pregel	—
534	Linock-See	nördl. d. Koschno-Sees	1,98	—	—	abflußlos	—
535	Linofko-See	nordöstl. Jaschkowen	7,00	—	—	Pissek-Narew-Weichsel	—
536	Linowiec-See	östl. d. Gr. Damerau-Sees	17,61	—	—	Soldau (Wkra)-Weichsel	—
537	Linowko-See	südöstl. Alt-Schöneberg	12,14	—	122	Passarge	—
538	Linowo-See	westl. Persing	6,98	—	—	abflußlos	—
539	Linuwko-See	südl. Manchengut	38,94	—	—	abflußlos	—
540	Lipinsker See	südwestl. Klaufen	272,10	22	121	Pissek-Narew-Weichsel	Grundmoränensee
541	Lipnick-See	—	—	—	—	—	—
542	Liszoncza-See	nordöstl. Klaufen	10,90	—	133	abflußlos	—
543	Lißuner See	südl. d. Inulzen-Sees	14,80	—	—	Pissek-Narew-Weichsel	—
544	Litigaino-See	südwestl. d. Haaszner Sees	172,50	17,5 <sup>1)</sup>	133	Lyck—Bobr—Narew— Weichsel	—
545	Lobbe-See	südl. d. Eißing-Sees	78,00	—	99	Passarge	—
546	Lockhäuser See	östl. Seeburg	104,00	—	138	Alle—Pregel	—
547	Löwentin-See	südl. Lötzen	2498,83	37(40)	117	Angerapp—Pregel	Grundmoränensee
548	Loyer See	östl. Dubeningken	77,25	—	189	Rominte—Pissa—Pregel	—
549	Luknainer See	nördl. d. Spirding-Sees	623,00	5	117	Pissek-Narew-Weichsel	Flachsenkensee
550	Luttkenner See	südl. Hohenstein	49,15	9	154	Alle—Pregel	—
551	Lycker See	bei Lyck	395,00	57	120	Lyck—Bobr—Narew— Weichsel	Grundmoränensee
552	Machinatz-See	westl. Davidshof	11,70	—	139	abflußlos	—
553	Mahrung-See	östl. Eckertsdorf	421,37	—	84	Passarge	Grundmoränensee
554	Gr. Maitz-See	westl. Nikolaiken	167,50	—	129	Pissek-Narew-Weichsel	—
555	Kl. Maitz-See	westl. d. Gr. Maitz-Sees	22,70	—	129	Pissek-Narew-Weichsel	—
556	Maldaneyr See	nördl. Johannsburg	16,00	—	—	abflußlos	—
557 a)	Malschöwer See	nördl. Burdungen	230,00	10	128	Alle—Pregel	Grundmoränensee
557 b)	Malschöwer See	bei Malschöwen	39,20	10	128	Alle—Pregel	Grundmoränensee
558	Gr. Maransen-See	südl. d. Gr. Plautziger Sees	344,27	38	143	Alle—Pregel	Rinnensee
559	Marinowo-See	südwestl. Mehlkehmen	31,80	—	—	Rominte—Pissa—Pregel	—
560	Marlinower See	südwestl. Mehlkehmen	5,62	—	161	Rominte—Pissa—Pregel	—
561	Marxöwer See	östl. d. Waldpusch-Sees	163,40	—	147	Omulef-Narew-Weichsel	—
562	Mauer-See	südwestl. Angerburg	1565,42 <sup>1)</sup>	38,5 <sup>2)</sup>	116	Angerapp—Pregel	Grundmoränensee
563	Kl. Mauer-See <sup>1)</sup>	westl. d. Mauer-Sees	578,73	—	116	Angerapp—Pregel	—
564	Maukel-See	bei Termlack	9,80	—	98	Alle—Pregel	—

Eigentümer des Sees	Generalstabskarte Nr.	Meßtischblatt Nr.	Kataster-Amt und Kreis	Bemerkungen
Albert Hönig und Miteigentümer, Lingnau	133	718	Heilsberg	
Preuß. Staat (Forstverwaltung)	167	998	Allenstein	
Wilhelm Czuchochowski und Miteigentümer, Hinter-Lippa	169	—	Johannisburg	
Walter Preetzmann, Heeselicht	198	1182	Osterode	
Preuß. Staat (Forstverwaltung)	133	898	Allenstein	
Gemeinde Persing	167	1092	Osterode	
Bauerngenossenschaft Meitzen	166	995	Osterode	
Preuß. Staat (Domänenverwaltung)	137	910	Lyck	
—	—	—	—	siehe Lemning-See
Preuß. Staat (Domänenverwaltung)	136	—	Lyck	
Preuß. Staat (Forstverwaltung)	136	—	Sensburg	
Preuß. Staat (Forstverwaltung)	106	—	Treuburg (Marggrabowa)-Oletzko	<sup>1)</sup> Nach Heß v. Wieddorf bei Wahnschaffenschucht (a. a. O.)
von Stein-Grasnitz und Erich Raffel, Wönicken	133	897	Osterode	
Preuß. Staat (Forstverwaltung)	134	721	Rößel	
Preuß. Staat (Domänenverwaltung)	136	—	Lötzen	
Preuß. Staat (Domänenverwaltung)	77	—	Goldap	
Preuß. Staat (Domänenverwaltung)	136	—	Sensburg	
30,41 ha: Bauerngenossenschaft Luttken 18,74 ha: Pannek, Waplitz	166	1091	Osterode	
Preuß. Staat (Domänenverwaltung)	138	911	Lyck	
Gemeinde Grammen	168	999	Ortelsburg	
Görtz, Ziegenberg	133	803	Osterode	
Preuß. Staat (Forstverwaltung)	136	—	Sensburg	
Preuß. Staat (Forstverwaltung)	136	—	Sensburg	
Preuß. Staat (Forstverwaltung)	169	—	Johannisburg	
Gottlieb und Rudolf Zwolinski, Waplitz	167	1094	Neidenburg	
Elisabeth v. d. Goltz-Malschöwen	168	902	Ortelsburg	
Preuß. Staat (Forstverwaltung)	167	1092	Osterode	
Preuß. Staat (Forstverwaltung)	78	—	Stallupönen	
Bauerngenossenschaft Marlinowen	78	—	Goldap	
Preuß. Staat (Forstverwaltung)	168	1000	Ortelsburg	
Preuß. Staat (Domänenverwaltung)	105	—	Angerburg	<sup>1)</sup> Mit 3 Inseln, zusammen 0,13 ha.
Graf von Lehndorff-Gr.-Steinort	105	—	Angerburg	<sup>2)</sup> nach Quednau 40,1 m
Kiehl, Makohlen	103	634	Heilsberg	<sup>1)</sup> gehört zum Mauer-See

Lfd.Nr.	Name des Sees	Lage des Sees	Größe in ha	Größte Tiefe	Höhe in m überNN	Fluß- und Stromgebiet	Beckenform
565	Mause-See	am Ostrande d. Nieder-Sees	3,36	—	—	abflußlos	—
566	Mause-See	nordwestl. Pieczisko	2,45	—	—	Pissek-Narew-Weichsel	—
567	Melcher Teich	nordöstl. Quittainen	9,50	—	121	Elbing	—
568	Mendar-See	südl. Loszainen	35,50	—	—	abflußlos	—
569	Mergel-See	südl. d. Mahrung-Sees	10,18	—	89	Passarge	—
570	Mertinsdorfer See	bei Sensburg	8,40	—	—	abflußlos	—
571	Mialke-See	östl. Ribben	39,20	—	—	abflußlos	—
572	Gr. Mierunsker See	bei Mierunskan, Kr. Oletzko	205,37	24	192	Rospuda-Netta-Bobr-Narew-Weichsel	—
573	Kl. Mierunsker See	bei Mierunskan, Kr. Oletzko	14,43	—	192	Rospuda-Netta-Bobr-Narew-Weichsel	—
574	Milden-See	nördl. Herzogswalde	114,21	—	85	Passarge	—
575	Milker See	westl. Milken	23,65	—	119	Angerapp—Pregel	—
576	Mingfer See	südl. d. Gr. Babant-Sees	31,70	—	143	Pissek-Narew-Weichsel	—
577	Mispel-See	südl. Hohenstein	52,41	—	168	Passarge	—
578	Miszlica-See	westl. d. Gr. Maransen-Sees	19,02	—	—	Alle—Pregel	—
579	Mleczowka-See	nördl. d. Arys-Sees	92,20	18	121	Pissek-Narew-Weichsel	Grundmoränensee
580	Mogill-Wiese	südöstl. Orschen	9,31	—	—	Passarge	—
581	Molainen-See	östl. Mohrungen	16,41	—	—	abflußlos	—
582	Molting-See	nördl. Gr.-Hermenau	3,09	—	—	Passarge	—
583	Monczer See	südwestl. d. Sarker Sees	8,30	—	—	abflußlos	—
584	Montinek-See	am Ixt-See	9,70	—	140	abflußlos	—
585	Moost-See	südl. d. Mahrung-Sees	2,46	—	—	abflußlos	—
586	Morenga-Teich	bei Doliwen	3,69	—	—	Pissek-Narew-Weichsel	—
587	Mörten-See	südl. d. Drewenz-Sees	63,98	19	96	Drewenz—Weichsel	Rinnensee
588	Morozek-See	südl. d. Lansker Sees	4,15	—	127	Alle—Pregel	—
589	Mosdzehner See	nördl. Angerburg	18,01	—	—	Angerapp—Pregel	—
590	Mossong-See	bei Braunsvalde	96,78	15	85	Alle—Pregel	Grundmoränensee
591	Motoydleck-See	westl. d. Gr. Schoben-Sees	14,50	—	140	Alle—Pregel	—
592	Gr. und Kl. Mottlau-See	bei Preuß.-Mark	56,96	—	105	Sorge	—
593	Möwenbruch	bei Rossitten, Kur. Nehrung	28,87	—	—	Kurisches Haff	—
594	Moy-See	östl. Rastenburg	122,80	—	122	Alle—Pregel	—
595	Moythiener See	zwischen dem Aweidener und Mucker See	32,60	—	—	Pissek-Narew-Weichsel	—
596	Mucker See	bei Kurwien	828,20	50	125	Pissek-Narew-Weichsel	Rinnensee

Eigentümer des Sees	General- stabs- Karte Nr.	Meßtisch- blatt Nr.	Kataster-Amt und Kreis	Bemerkungen
Preuß. Staat (Forstverwaltung)	169	—	Johannisburg	
Preuß. Staat (Forstverwaltung)	169	—	Johannisburg	
v. Dönhoff'sche Familienstiftung, Quittainen	101	629	Preuß.-Holland	
Reinhold von Fischer-Loszainen	135	724	Rastenburg	
Friedrich Körnich, Kämmersdorf	133	803	Osterode	
Preuß. Staat (Domänenverwaltung)	135	810	Sensburg	
Preuß. Staat (Domänenverwaltung)	135	903	Sensburg	
144,90 ha: Thaddäus Kortak, Mierunskan 60,47 ha: Samuel Biernath, Mierunskan	107	—	Treuburg (Marg- grabowa)-Oletzko	
Köllmergenossenschaft Gr.-Mierunskan	107	—	Treuburg (Marg- grabowa)-Oletzko	
Stadtgemeinde Liebstadt	133	717	Mohrungen	
Preuß. Staat (Domänenverwaltung)	137	—	Lötzen	
Preuß. Staat (Forstverwaltung)	168	1000	Ortelsburg	
Stadtgemeinde Hohenstein	166	1091	Osterode	
Hedwig Pannek, Waplitz	167	1092	Osterode	
Preuß. Staat (Domänenverwaltung)	137	—	Lyck	
Janzon, Königsberg Pr., Lawsker Allee 70	74	402	Preuß.-Eylau	
N. Herrenberg, Berlin SO, Michael- kirchstraße 40	133	716	Mohrungen	
Friedrich Schulz, Neu-Bolitten	133	717	Mohrungen	
Andreas Krause, Monezen	137	—	Lyck	
Albert Mickelburg, Muntowen	136	—	Sensburg	
Paul Grommelt, Kämmersdorf	133	803	Osterode	
Preuß. Staat (Forstverwaltung)	107	—	Treuburg (Marg- grabowa)-Oletzko	
Preuß. Staat (Domänenverwaltung)	166	993	Osterode	
Preuß. Staat (Forstverwaltung)	167	1092	Osterode	
August Rudnick, Johannishof	105	—	Angerburg	
Hake, Bergfriede	134	805	Allenstein	
Martha Schönlein, Gilgenau	168	999	Ortelsburg	
Preuß. Staat (Domänenverwaltung)	132	799/800	Mohrungen	
Preuß. Staat (Forstverwaltung)	16	—	Fischhausen	
von Schmidtseck-Woplauken	105	—	Rastenburg	
Preuß. Staat (Domänenverwaltung)	169	—	Sensburg	
Preuß. Staat (Forstverwaltung)	169	—	Sensburg	

Lfde.Nr.	Name des Sees	Lage des Sees	Größe in ha	Größte Tiefe	Höhe in m überNN	Fluß- und Stromgebiet	Beckenform
597	Mühl-Teich	bei Röbel	1,00	—	—	Alle—Pregel	—
598	Mühlen-See	nordwestl. Mühle Polommen	0,94	—	—	Lyck—Bobr—Narew— Weichsel	—
599	Mühlen-See	südl. d. Kanten-Sees	11,46	—	—	Drewenz—Weichsel	—
600	Mühlen-See, Kr. Osterode	—	—	—	—	—	—
601	Mühlen-Teich	in Friedland	12,32	—	15	Alle—Pregel	—
602	Mühlen-Teich	bei Pobethen	15,30	—	—	Biegiethensche Beck— Ostsee	—
603	Mühlen-Teich	in Bialla	7,00	—	120	Pissek—Narew—Weichsel	—
604	Mühlen-Teich	bei Neuendorf	24,06	—	—	Pregel	—
605	Mühlen-Teich	in Waltersdorf	13,05	—	—	Passarge	—
606	Mühlen-Teich	bei Johannisthal	20,80	—	—	Omulef—Narew—Weichsel	—
607	Mühlen-Teich	in Liebemühl	29,16	—	—	Drewenz—Weichsel	—
608	Mühlen-Teich	südl. d. Mahrung-Sees	6,77	—	85	Passarge	—
609	Mühlen-Teich	bei Worienen	19,20	—	—	Passarge	—
610	Mühlen-Teich	nordwestl. Glandau	14,46	—	—	Alle—Pregel	—
611	Mühlen-Teich	bei Gr.-Peisten	4,89	—	—	abflußlos	—
612	Mühlen-Teich	bei Schlobitten	4,13	—	55	abflußlos	—
613	Gr. Mühlen-Teich	bei Barten	34,50	—	—	abflußlos	—
614	Kl. Mühlen-Teich	bei Barten	6,90	—	—	abflußlos	—
615	Mühlen-Teich	bei Drengfurt	6,20	—	—	Alle—Pregel	—
616	Mühlen-Teich	in Babienten	3,90	—	131	Pissek—Narew—Weichsel	—
617	Mühlener See	östl. Waplitz	359,19	31	164	Alle—Pregel	Rinnensee
618	Mul-See	—	—	—	—	—	—
619	Mulack-See	südwestl. d. Sarker Sees	1,50	—	—	abflußlos	—
620	Mulaste-See	östl. d. Uplick-Sees	4,50	—	—	Pissek—Narew—Weichsel	—
621	Mulick-See	südl. d. Löwentin-Sees	28,51	—	—	abflußlos	—
622	Müllerowko-See	nordöstl. Bubrowko	1,33	—	—	abflußlos	—
623	Mummel-See	südl. Purden	2,64	—	—	abflußlos	—
624	Mutteck-See	südl. d. Legiener Sees	6,00	—	108	Alle—Pregel	—
625	Muxt-See	nordöstl. Neu-Jucha	124,40	9	126	abflußlos	Grundmoränensee
626	Näglack-See	—	—	—	—	—	—
627	Narayther See	südl. Passenheim	16,10	—	—	Alle—Pregel	—
628	Narien-See	östl. Mohrungen	1096,71	50	107	Passarge	Grundmoränensee
629	Narth-See	bei Narthen	224,50	40	134	Omulef—Narew—Weichsel	—
630	Gr. Nassawer See	südl. Nassawen	9,89	—	163	Pissa—Pregel	—



Eigentümer des Sees	Generalstabs-Karte Nr.	Meßtischblatt Nr.	Kataster-Amt und Kreis	Bemerkungen
Stadtgemeinde Rößel	104	637	Rößel	
Preuß. Staat (Forstverwaltung)	137	—	Lyck	
August Tege, Mohrungen	132	801	Mohrungen	
—	—	—	—	siehe Mühlener See
J. Meyer, Bartenstein	75	343	Bartenstein	
Otto Krompholz, Diewers	20	141	Fischhausen	
Julius Zander, Bialla	170	1006	Johannisburg	
Reuter'sche Familienstiftung, Neuendorf	50	229	Königsberg i. Pr.	
Meta Hopp, Bergling	133	717	Mohrungen	
12,2 ha: Josef Kupezik, Johannisthal; 8,6 ha: Preuß. Staat (Forstverwaltung)	168	1095	Ortelsburg	
Stadtgemeinde Liebemühl	133	896	Osterode	
Graf zu Dohna-Schlodien	133	803	Osterode	
Freifrau von Gamp-Massaunen	74	403	Preuß.-Eylau	
Tollkmitt, Raaben	74	473	Preuß.-Eylau	
Strüwy, Gr.-Peisten	74	474	Preuß.-Eylau	
Graf zu Dohna-Schlobitten	101	546	Preuß.-Holland	
Preuß. Staat (Domänenverwaltung)	105	—	Rastenburg	
Preuß. Staat (Domänenverwaltung)	105	—	Rastenburg	
Hermann Nieswandt, Drengfurt	105	—	Rastenburg	
Öffentliche Wege und Gewässer	168	1001	Sensburg	
Preuß. Staat (Forstverwaltung)	198	1183	Osterode	
—	—	—	—	siehe Bruck-See
Joh. Jagull, Sarken	135	—	Lyck	
Preuß. Staat (Forstverwaltung)	169	—	Sensburg	
Preuß. Staat (Domänenverwaltung)	136	—	Lötzen	
Preuß. Staat (Forstverwaltung)	169	—	Sensburg	
Preuß. Staat (Forstverwaltung)	167	—	Allenstein	
Reinhold von Fischer-Loszainen	135	723	Rößel	
Preuß. Staat (Domänenverwaltung)	137	—	Lyck	
—	—	—	—	siehe Großer See
Gemeinde Passenheim	167	1001	Ortelsburg	
Graf von der Groeben-Ponarien	133	716/717/803	Mohrungen	
Dominik und Miteigentümer, Narthen	167	1094	Neidenburg	
Preuß. Staat (Forstverwaltung)	78	—	Stallupönen	

Lfd.Nr.	Name des Sees	Lage des Sees	Größe in ha	Größte Tiefe	Höhe in m überNN	Fluß- und Stromgebiet	Beckenform
631	Kl. Nassawer See	östl. Nassawen	1,96	—	163	Pissa—Pregel	—
632	Nesselbruch-See	an der Südspitze d. Szontags- Sees	4,23	—	134	Lyck—Bobr—Narew— Weichsel	—
633	Natasch-See	westl. Ortelsburg	24,70	—	132	Omulef—Narew—Weichsel	—
634	Nattern-See	nördl. d. Thomsdorfer Sees	76,48	12	118	Passarge	Grundmoränensee
635a	Nautsch-See	südwestl. Bischofsburg	24,18	—	—	Alle—Pregel	—
635b	Nautsch-See	südwestl. Bischofsburg	38,00	—	—	Alle—Pregel	—
636	Neuhauser Mühlen- teich	bei Neuhausen-Tiergarten	10,77	—	—	Pregel	—
637	Neumühler Teich	bei Allenburg	21,70	—	13	Alle—Pregel	—
638	Niebudzer See	bei Gr.-Niebudzen	10,90	—	29	Inster—Pregel	—
639	Nieczecza-See	nördl. d. Statzen-Sees	47,41	5	120	Lyck—Bobr—Narew— Weichsel	Flachsenkensee
640	Nieder-See	südl. d. Czarner Sees	24,65	—	179	Rospuda—Netta—Bobr— Narew—Weichsel	—
641	Nieder-See <sup>1)</sup>	südl. Rudczanny	1724,00	25	119	Pissek—Narew—Weichsel	—
642	Nielnick-See	östl. d. Schilling-Sees	19,73	—	—	Passarge	—
643	Niski-See	südwestl. d. Gr. Plautziger Sees	47,96	—	142	Alle—Pregel	—
644	Nordenburger See	südl. Nordenburg	675,30	—	65	Alle—Pregel	—
645	Notister See	westl. Rhein	160,75	17	119	Pissek—Narew—Weichsel	Rinnensee
646	Nitzponneck-See	östl. d. Kl. Jegodschin-Sees	11,23	—	—	abflußlos	—
647	Nozice-See	—	—	—	—	—	—
648	Nozire-See	—	—	—	—	—	—
649	Ober-Teich	bei Bartenstein	8,70	—	47	Alle—Pregel	—
650	Ober-Teich	in Wormditt	6,30	—	70	Passarge	—
651	Ober-Teich	bei Langehnen	59,00	—	—	Eiselnsche Beck—Ostsee	—
652	Ober-Teich	in Königsberg Pr.	41,50	7,5 <sup>1)</sup>	—	Pregel	Stausee
653	Ober-Teich	bei Wondollek	3,00	—	—	Pissek—Narew—Weichsel	—
654	Ober-Teich	nordwestl. d. Dombrowa-Sees	6,13	—	—	Soldau (Wkra)—Weichsel	—
655	Oberer See	—	—	—	—	—	—
656	Oberförster-Teich	nordöstl. Trappönen	8,00	—	20	Memel	—
657	Obs-See	südwestl. d. Gugowo-Sees	20,12	—	—	Drewenz—Weichsel	—
658	Oddey-See	südl. d. Gr. Strengeler Sees	2,53	—	—	abflußlos	—
659	Odnoga-See	bei Bollainen	8,00	—	—	abflußlos	—
660	Gr. Ohmen-See	nördl. Mühlen	34,30	—	—	abflußlos	—
661	Kl. Ohmen-See	nördl. Mühlen	10,63	—	—	abflußlos	—

Eigentümer des Sees	Generalstabs-Karte Nr.	Meßtischblatt Nr.	Kataster-Amt und Kreis	Bemerkungen
Preuß. Staat (Forstverwaltung)	78	—	Stallupönen	
Preuß. Staat (Forstverwaltung)	137	—	Lyck	
Preuß. Staat (Forstverwaltung)	168	1095	Neidenburg	
Margarete Lucka, Allenstein	167	899	Alenstein	
Preuß. Staat (Forstverwaltung)	135	808	Alenstein <sup>1)</sup>	1) Infolge der Auflösung der Gutsbezirke gehört auch dieser Teil des Nautsch-Sees vom 1. Januar 1929 ab zum Kreise Rößel
Preuß. Staat (Forstverwaltung)	135	808	Rößel	
Karl Herrmann, Neuhausen	29	184	Königsberg Pr.	
Graber, Neumühl	75	342	Wehlau	
Max Berger, Gr.-Niebudzen	32	—	Insterburg	
Preuß. Staat (Domänenverwaltung)	138	—	Lyck	
Genossenschaft der Grundbesitzer, Sumowen	70	—	Goldap	
Preuß. Staat (Forstverwaltung)	169	—	Johannisburg	1) mit Gr. und Kl. Samordey-See
von Stein-Grasnick	166	897	Osterode	
Preuß. Staat (Forstverwaltung)	167	1092	Osterode	
zu Stolberg-Wernigerode-Dönhoffstädt	67	—	Gerdaunen	
Preuß. Staat (Domänenverwaltung)	136	—	Lötzen	
Preuß. Staat (Forstverwaltung)	169	—	Johannisburg	
—	—	—	—	siehe Piassutter See
—	—	—	—	siehe Piassutter See
Preuß. Staat (Domänenverwaltung)	103	475	Bartenstein	
Stadtgemeinde Wormditt	102	548	Braunsberg	
Graf von Kanitz-Mohrungen	29	—	Fischhausen	
Stadtgemeinde Königsberg Pr.	50	184	Königsberg Pr.	1) Tiefenangabe nach F. Gerhardt, Königsberg Pr.
Preuß. Staat (Forstverwaltung)	201	1192	Johannisburg	
Otto Schaak, Secmen	198	1182	Osterode	
—	—	—	—	siehe Wissocki-See
Genossenschaft der Grundbesitzer, Trappönen	19	89	Ragnit	
Olga und Huberta von Bähr, Charlottenburg	166	994	Osterode	
Bauerngenossenschaft Ogonken	106	—	Angerburg	
von der Meden-Wolka	199	1184	Neidenburg	
Preuß. Staat (Forstverwaltung)	166	1091	Osterode	
Preuß. Staat (Forstverwaltung)	166	1091	Osterode	

Lfd.Nr.	Name des Sees	Lage des Sees	Größe in ha	Größte Tiefe	Höhe in m überNN	Fluß- und Stromgebiet	Beckenform
662	Okonglo-See	westl. d. Gr. Schoben-Sees	10,00	—	141	Alle—Pregel	—
663	Okrongel-See	bei Gilgenburg	38,24	—	168	Drewenz—Weichsel	—
664	Okrongli-See	westl. d. Löwentin-Sees	37,92	—	—	abflußlos	—
665	Okull-See	bei Allenstein	441,50	35	106	Alle—Pregel	Grundmoränensee <sup>ee</sup>
666	Gr. Okumin-See	südl. d. Ganshorner Sees	10,87	—	—	abflußlos	—
667	Kl. Okumin-See	südl. d. Ganshorner Sees	4,28	—	—	abflußlos	—
668	Okunika-See	südl. d. Narth-Sees	4,00	—	133	abflußlos	—
669	Oletzkoer See	bei Treuburg	277,75	36,5	158	Lyck—Bobr—Narew— Weichsel	Rinnensee
670	Kl. Oletzkoer See	westl. Wielitzken	235,39	35	148	Lyck—Bobr—Narew— Weichsel	Rinnensee
671	Oloff-See	nördl. Rhein	59,14	24	122,1	Pissek—Narew—Weichsel	Rinnensee
672	Olschöwer See	bei Olschöwen	18,24	—	162	Lyck—Bobr—Narew— Weichsel	—
673	Omulef-See	bei Jablonken	528,50	10(30)	136	Omulef—Narew—Weichsel	Grundmoränensee <sup>ee</sup>
674	Orlener See	nördl. Rhein	113,62	20	124	Pissek—Narew—Weichsel	Rinnensee
675	Orler See	—	—	—	—	—	—
676	Gr. Orlew-See	nördl. Orlau	25,00	—	—	abflußlos	—
677	Kl. Orlew-See	nördl. Orlau	4,00	—	—	abflußlos	—
678	Orlowen-See	östl. Gr.-Kessel	6,00	—	—	Pissek—Narew—Weichsel	—
679	Orzech-See	nördl. d. Ublick-Sees	23,31	—	119	Angerapp—Pregel	—
680	Orzechower See	westl. Orzechowen	15,24	—	128	Lyck—Bobr—Narew— Weichsel	—
681	Orzochowker See	südwestl. Treuburg	36,93	—	—	Lyck—Bobr—Narew— Weichsel	—
682	Orzolek-See	nördl. d. Mossong-Sees	4,08	—	—	Alle—Pregel	—
683	Ossa-See	westl. d. Geserich-Sees	22,15	—	—	Ossa—Weichsel	—
684	Osterweiner See	südl. d. Schilling-Sees	74,68	10	103	Drewenz—Weichsel	Grundmoränensee <sup>ee</sup>
685	Ostrow-See	nordwestl. Treuburg	39,06	—	163	Lyck—Bobr—Narew— Weichsel	—
686	Otzko-See	nördl. Gelguhn	5,59	—	—	Alle—Pregel	—
687	Pablindszen-See	östl. Dagutschen	59,13	—	265	Pregel	—
688	Palinka-See	westl. Masuchowken	1,79	—	133	abflußlos	—
689	Pammer See	bei Pammern	72,76	—	146	abflußlos	—
690	Paprottker See	östl. d. Jagodner Sees	28,36	—	—	abflußlos	—
691	Parkuhn-See	westl. d. Geserich-Sees	12,26	—	—	Ossa—Weichsel	—
692	Parprotna-See	südöstl. d. Gr. Maitz-Sees	15,50	—	—	Pissek—Narew—Weichsel	—

Eigentümer des Sees	Generalstabskarte Nr.	Meßtischblatt Nr.	Kataster-Amt und Kreis	Bemerkungen
Marta Schönlein, Gilgenau	168	999	Ortelsburg	
Adam Kasprowski, Kl.-Lehwalde	198	1182	Osterode	
Gemeinde Kl.-Stürlack	136	—	Lötzen	
Städtische Betriebswerke G. m. b. H., Allenstein	134	805/899	Allenstein	
Hedwig Pannek, Waplitz	166	1091	Osterode	
Hedwig Pannek, Waplitz	166	1091	Osterode	
Dominik und Miteigentümer, Narthen	167	1094	Neidenburg	
Preuß. Staat (Domänenverwaltung)	107	—	Treuburg (Marggrabowa)-Oletzko	
Preuß. Staat (Domänenverwaltung)	138	—	Treuburg (Marggrabowa)-Oletzko	
Preuß. Staat (Domänenverwaltung)	136	—	Lötzen	
Preuß. Staat (Domänenverwaltung)	138	—	Treuburg (Marggrabowa)-Oletzko	
Preuß. Staat (Forstverwaltung)	199	1185	Neidenburg	
Preuß. Staat (Domänenverwaltung)	136	—	Lötzen	
—	—	—	—	siehe Orleener See
Marta Schwanka, Gr.-Kottlau	199	1184	Neidenburg	
Marta Schwanka, Gr.-Kottlau	199	1184	Neidenburg	
Genossenschaft der Grundbesitzer, Gr.-Kessel	170	1005	Johannisburg	
Preuß. Staat (Domänenverwaltung)	137	—	Lötzen	
Preuß. Staat (Domänenverwaltung)	137	—	Lyck	
Joh. Borrek, Nußdorf, und Miteigentümer	107	—	Treuburg (Marggrabowa)-Oletzko	
Eleonore v. Hake-Bergfriede	135	805	Allenstein	
Preuß. Staat (Forstverwaltung)	165	894	Mohrungen	
Weitzel von Mudersbach-Osterwein	166	904	Osterode	
Preuß. Staat (Domänenverwaltung)	107	—	Treuburg (Marggrabowa)-Oletzko	
Preuß. Staat (Forstverwaltung)	167	997	Allenstein	
Moldszio, Adlersfelde	78	—	Goldap	
Preuß. Staat (Domänenverwaltung)	137	—	Lyck	
Karl Ehlers, Ranten	137	—	Lötzen	
Preuß. Staat (Domänenverwaltung)	136	—	Lötzen	
Preuß. Staat (Forstverwaltung)	165	894	Mohrungen	
Preuß. Staat (Forstverwaltung)	136	—	Sensburg	

Lfd. Nr.	Name des Sees	Lage des Sees	Größe in ha	Größte Tiefe	Höhe in m über NN	Fluß- und Stromgebiet	Beckenform
693	Perszelowis-See	westl. d. Jagdschlusses Rominten	11,76	—	169	abflußlos	—
694	Passarge-See	südöstl. d. Linofko-Sees	9,34	—	—	Passarge	—
695	Pasternscher See	östl. d. Widrinnen-Sees	34,00	—	109	Alle—Pregel	—
696	Paterschoben-See	—	—	—	—	—	—
697	Pathaunen-See	nördl. d. Gr. Kemna-Sees	9,41	—	142	abflußlos	—
698	Pr. Paupel-See	südl. Münsterberg	10,60	—	113	abflußlos	—
699	Kl. Paupel-See	südl. Münsterberg	4,00	—	100	abflußlos	—
700	Pausen-See	bei Osterode	237,55	4	100	Drewenz—Weichsel	Flachsenkensee
701	Pautick-See	nordöstl. d. Gablick-Sees	2,80	—	—	abflußlos	—
702	Pawelck-See	südl. d. Moythiener Sees	9,00	—	—	abflußlos	—
703	Pawlick-See	südl. d. Gr. Plautziger Sees	15,73	—	136	Alle—Pregel	—
704	Persch-See	—	—	—	—	—	—
705	Persing-See	nördl. d. Kreuz-Sees	43,86	—	—	abflußlos	—
706	Kl. Persing-See	nördl. d. Kreuz-Sees	13,64	—	—	abflußlos	—
707	Pesch-See	westl. d. Debrong-Sees	8,64	—	124	Alle—Pregel	—
708	Pfeiling-See	südl. d. Narien-Sees	7,08	—	—	abflußlos	—
709	Philipps-Teich	bei Trankwitz	6,74	—	—	abflußlos	—
710	Piassutter See	östl. d. Waldpusch-Sees	53,50	—	—	Rosog—Narew—Weichsel	—
711	Piavne-See	östl. d. Siercze-Sees	3,70	—	—	abflußlos	—
712	Pieczisno-See	südl. d. Gillau-Sees	4,80	—	—	abflußlos	—
713	Pieczuck-See	westl. d. Druglin-Sees	2,50	—	—	abflußlos	—
714	Pierons-See	—	—	—	—	—	—
715	Pierwoß-See	nordöstl. d. Gr. Kollogiener Sees	25,50	—	—	Pissek—Narew—Weichsel	—
716	Pierwoy-See	östl. Kobulten	151,20	25	144	Pissek—Narew—Weichsel	Grundmoränensee
717	Piestkeimer See	südl. Münsterberg	9,90	—	80	Alle—Pregel	—
718	Pietrisko-See	in der Forst Nikolaiken	1,45	—	—	Pissek—Narew—Weichsel	—
719	Pietzarker See	—	—	—	—	—	—
720	Pillacker See	nordöstl. Ribben	278,70	52	142	Pissek—Narew—Weichsel	Grundmoränensee
720a	Pietzug-See	—	—	—	—	—	—
721	Pillauker See	nördl. d. Drewenz-Sees	11,33	—	—	Drewenz—Weichsel	—
722	Pillwung-See	nördl. d. Haasznen-Sees	150,48	10	133	Lyck—Bobr—Narew—Weichsel	—
723	Pilzen-Teich	nördl. Mednicken	61,99	—	35	Pregel	—
724	Pilm-See	—	—	—	—	—	—
725	Pinnau-See	südwestl. Gr.-Samrodt	71,21	8	100	Drewenz—Weichsel	Rinnensee

Eigentümer des Sees	Generalstabs-Karte Nr.	Meßtischblatt Nr.	Kataster-Amt und Kreis	Bemerkungen
Preuß. Staat (Forstverwaltung)	78	—	Goldap	
Stadtgemeinde Hohenstein	166	1091	Osterode	
Marie Kaise, Pastern	135	724	Rastenburg	
—	—	—	—	siehe Schoben-See
Ostpreußische Landgesellschaft, Königsberg Pr.	167	901	Allenstein	
Preuß. Staat (Domänenverwaltung)	135	805	Heilsberg	
Preuß. Staat (Domänenverwaltung)	134	805	Heilsberg	
Preuß. Staat (Forstverwaltung)	166	896	Osterode	
Gemeinde Michelsdorf	167	998	Ortelsburg	
Dariel, Alt-Kelbonken	169	—	Sensburg	
Preuß. Staat (Forstverwaltung)	167	1092	Osterode	
—	—	—	—	siehe Pesch-See
Preuß. Staat (Forstverwaltung)	199	1092/1184	Osterode	
Preuß. Staat (Forstverwaltung)	199	1184	Osterode	
Preuß. Staat (Forstverwaltung)	134	807	Allenstein	
Fürst zu Dohna-Schlobitten	132	802	Mohrungen	
Stadtgemeinde Königsberg Pr.	50	183	Fischhausen	
Preuß. Staat (Forstverwaltung)	168	1001	Ortelsburg	
Stadtgemeinde Rastenburg	105	—	Rastenburg	
Stadtgemeinde Passenheim	167	901	Ortelsburg	
Preuß. Staat (Domänenverwaltung)	137	—	Lyck	
—	—	—	—	siehe Pierwoy-See
Preuß. Staat (Forstverwaltung)	169	—	Sensburg	
Margot Busse, Pierwoy	135	903	Sensburg	
Adolf Hoepfner, Piestkeim	134	805	Allenstein	
Preuß. Staat (Forstverwaltung)	136	—	Sensburg	
—	—	—	—	siehe Gr. Dgall-See
220,50 ha: Gemeinde Maradtken, 58,20 ha: Preuß. Staat (Forstverwaltung)	135	809/903/904	Sensburg	
—	—	—	—	siehe Pretzug-See
Preuß. Staat (Forstverwaltung)	166	896	Osterode	
Preuß. Staat (Forstverwaltung)	106	—	Treuburg (Marggrabowa)-Oletzko	
von Kanitz-Mohrungen	29	183	Fischhausen	
—	—	—	—	siehe Pülm-See
Preuß. Staat (Domänenverwaltung)	132	715	Mohrungen	

Lfde. Nr.	Name des Sees	Lage des Sees	Größe in ha	Größte Tiefe	Höhe in m überNN	Fluß- und Stromgebiet	Beckenform
726	Gr. Pinoper See	nördl. d. Narien-Sees	19,31	—	107	abflußlos	—
727	Kl. Pinoper See	nördl. d. Narien-Sees	10,63	—	107	abflußlos	—
728	Pinzkowko-See	östl. d. Plotzitzner Sees	1,95	—	—	Lyck—Bobr—Narew— Weichsel	—
729	Piskorzewer See	südl. Johannsburg	16,00	—	—	Pissek—Narew—Weichsel	—
730	Piskorzewer See	nordöstl. Kossewen	1,04	—	140	abflußlos	—
731	Pissa-See	östl. Wartenburg	211,54	23 <sup>1)</sup>	114,3	Alle—Pregel	—
732	Platteiner See	bei Platteinen	44,40	—	—	abflußlos	—
733	Gr. Plautziger See	westl. d. Lansker Sees	510,26	49	144	Alle—Pregel	Grundmoränensee
734	Kl. Plautziger See	westl. d. Gr. Plautziger Sees	92,76	—	140	Alle—Pregel	—
735	Plawischker See	nördl. Goldap	14,19	—	135	Angerapp—Pregel	—
736	Gr. Pleiteck-See	südwestl. d. Urowicz-Sees	11,20 <sup>1)</sup>	—	107	Drewenz—Weichsel	—
737	Kl. Pleiteck-See	westl. Schwalgendorf	4,26	—	106	Drewenz—Weichsel	—
738	Plocziczno-See	westl. Nikolaiken	20,90	—	—	abflußlos	—
739	Plocziszno-See	östl. d. Garten-Sees	20,90	—	—	abflußlos	—
740	Ploczitzno-See	südl. d. Bragniker Sees	43,50	—	130	abflußlos	—
741	Plötzen-See	südl. Rosengarten	—	—	—	—	—
742	Plotzitzner See	westl. Plotzitznen	26,02	—	124	Lyck—Bobr—Narew— Weichsel	—
743	Podom-See	in der Forst Wormditt	2,00	—	—	Passarge	—
744	Gr. Pogobier See	südwestl. Johannsburg	696,00	2?	118	Pissek—Narew—Weichsel	—
745	Kl. Pogobier See	südl. d. Gr. Pogobier Sees	58,00	—	118	Pissek—Narew—Weichsel	—
746	Mittlerer Pogobier See	—	—	—	—	—	—
747	Pölk-See	östl. Lengowen	3,71	—	164	Lyck—Bobr—Narew— Weichsel	—
748	Poplusz-See	südl. d. Gr. Plautziger Sees	15,10	—	137	Alle—Pregel	—
749	Pörschken-See	südl. Gr.-Gottswalde	16,14	—	107	Drewenz—Weichsel	—
750	Gr. Pörschkener See	südöstl. Orschen	5,72	—	158	abflußlos	—
751	Kl. Pörschkener See	südöstl. Orschen	1,79	—	159	Frisching	—
752	Pörschker See	bei Pörschken	4,10	—	48	abflußlos	—
753	Posorter See	westl. d. Röthlof-Sees	56,25	—	109	Drewenz—Weichsel	—
754	Possessern-See	nordwestl. d. Goldapgar-Sees	145,71	5,5	117	Angerapp—Pregel	Rinnensee
755	Potar-See	westl. Heilsberg	24,00	—	86	abflußlos	—
756	Potkaretz-See	südwestl. Sensburg	11,00	—	—	abflußlos	—
757	Powrich-See	südöstl. Reichau	8,12	—	—	abflußlos	—
758	Gr. Präplisim	nördl. Ragnit	7,30	—	10	abflußlos	—



Eigentümer des Sees	Generalstabs-Karte Nr.	Meßtischblatt Nr.	Kataster-Amt und Kreis	Bemerkungen
Graf von der Groeben-Ponarien	133	717	Mohrungen	
Graf von der Groeben-Ponarien	133	717	Mohrungen	
Genossenschaft der Köllmer, Plotzitzuen	138	—	Lyck	
Preuß. Staat (Forstverwaltung)	169	—	Johannisburg	
Preuß. Staat (Domänenverwaltung)	136	—	Sensburg	
Preuß. Staat (Forstverwaltung)	134	807	Allenstein	<sup>1)</sup> Nach Ule bei Wahnschaffe-Schucht (a. a. O.)
40,03 ha: Kreisbank Osterode (Ostpr.), 4,37 ha: Schümann, Pergusen, Kreis Pr.-Holland	166	995	Osterode	
Preuß. Staat (Forstverwaltung)	167	1092	Allenstein	
Preuß. Staat (Forstverwaltung)	167	1092	Allenstein	
Schulzke, Stumbern	77	—	Goldap	
Preuß. Staat (Forstverwaltung)	165	—	Mohrungen	<sup>1)</sup> mit 1 Insel
Preuß. Staat (Forstverwaltung)	165	—	Mohrungen	
Preuß. Staat (Domänenverwaltung)	136	—	Sensburg	
Preuß. Staat (Forstverwaltung)	136	—	Sensburg	
Preuß. Staat (Forstverwaltung)	167	1092	Neidenburg	
—	—	—	Angerburg	ist Wiese
Preuß. Staat (Domänenverwaltung)	138	—	Lyck	
Preuß. Staat (Forstverwaltung)	103	—	Heilsberg	
Preuß. Staat (Forstverwaltung)	169	—	Johannisburg	
Preuß. Staat (Forstverwaltung)	169	—	Johannisburg	
—	—	—	—	siehe Kl. Pogobier See
Preuß. Staat (Domänenverwaltung)	107	—	Treuburg (Marggrabowa)-Oletkzo	
Preuß. Staat (Forstverwaltung)	167	1092	Osterode	
Preuß. Staat (Forstverwaltung)	133	—	Mohrungen	
Preuß. Staat (Forstverwaltung)	74	402	Preuß.-Eylau	
Preuß. Staat (Forstverwaltung)	74	402	Preuß.-Eylau.	
Bauerngenossenschaft Pörschken	49	279	Heiligenbeil	
50,50 ha: Friedrich Schäfer, Posorten, 5,75 ha: Otto Jahr, Drenken	132	801	Mohrungen	
Preuß. Staat (Domänenverwaltung)	106	—	Angerburg	
Preuß. Staat (Forstverwaltung)	103	550	Heilsberg	
Preuß. Staat (Domänenverwaltung)	135	—	Sensburg	
Emil Rostek, Reichau	133	717	Mohrungen	
Die anliegenden Wiesenbesitzer	18	87	Ragnit	

Lfd.Nr.	Name des Sees	Lage des Sees	Größe in ha	Größte Tiefe	Höhe in m über NN	Fluß- und Stromgebiet	Beckenform
759	Kl. Präpliszin	nordöstl. Ragnit	5,00	—	10	abflußlos	—
760	Pretzug-See	westl. Sensburg	8,10	—	—	abflußlos	—
761	Priam-See	südl. Schwarzenofen	17,30	—	—	Omulef-Narew-Weichsel	—
762	Pristanien-See <sup>1)</sup>	nördl. d. Mauer-Sees	408,18	38,5	116	Angerapp—Pregel	Grundmoränensee
763	Proberg-See	südl. d. Ixt-Sees	209,30	30	140	abflußlos	Rinnensee
764	Propchen-See	westl. Sensburg	5,30	—	—	Alle—Pregel	—
765	Prosolassek-See	westl. Johannsburg	153,00	11	148	Pissek-Narew-Weichsel	—
766	Przedowka-See	—	—	—	—	—	—
767	Przelestka-See	nordwestl. d. Arys-Sees	3,00	—	—	Pissek-Narew-Weichsel	—
768	Przepiorker See	östl. d. Statzen-Sees	160,60	25	118	Lyck—Bobr—Narew— Weichsel	Rinnensee
769	Przerwanker See	bei Gassewen	6,68	—	—	Angerapp—Pregel	—
770	Przylassek-See	am Gr. Wiartel-See	5,00	—	119	Pissek-Narew-Weichsel	—
771	Przykopp-See	südl. d. Rostker Sees	13,04	—	121	Pissek-Narew-Weichsel	—
772	Przykopp-See	an der Bahnstrecke Lötzen— Arys	17,58	—	—	abflußlos	—
773	Przykopper See	nördl. Przykopken	4,89	—	—	Lyck—Bobr—Narew— Weichsel	—
774	Przytuller See	—	—	—	—	—	—
775	Przytuller See	—	—	—	—	—	—
776	Pscharn-See	am Ixt-See	2,90	—	—	abflußlos	—
777	Pszieczyko-See	südl. d. Raschung-Sees	6,46	—	—	abflußlos	—
778	Pülm-See	nordöstl. d. Bahnhofs Wand- lacken	12,50	—	61	Alle—Pregel	—
779	Puppener See	bei Kl.-Puppen	64,10	—	—	Pissek-Narew-Weichsel	—
780	Purden-See	südl. Gr.-Purden	93,70	15	125	Alle—Pregel	Flachsenkensee
781	Purwien-See	am Goldapgar-See	4,08	—	—	Angerapp—Pregel	—
782	Pustnick-See	südl. d. Gehland-Sees	33,20	—	133	abflußlos	—
783	Queden-See	östl. Rastenburg	34,80	—	113	abflußlos	—
784	Ragniter Mühlen- Teich	bei Althof-Ragnit	12,20	—	20	abflußlos	—
785	Rakower See	südwestl. d. Gursken-Sees	11,00	—	—	Pissek-Narew-Weichsel	—
786	Rakowker See	nordwestl. d. Czarnen Sees	25,60	—	171	abflußlos	—
787	Ramstauer Teich	südl. Waldau	6,90	—	—	Pregel	—
788	Raschung-See	südwestl. Bischofsburg	33,00	—	160	abflußlos	—
789	Rauschener Mühlen- Teich	in Rauschen-Ort	11,99	—	—	Sassausehe Beek—Ost- see	—
790	Gr. Rauschkener See	nördl. Gr.-Rauschken	47,10	—	154	abflußlos	—

Eigentümer des Sees	Generalstabskarte Nr.	Meßtischblatt Nr.	Kataster-Amt und Kreis	Bemerkungen
Die anliegenden Wiesenbesitzer	18	87	Ragnit	
Kyeck, Stangenwalde	135	810	Sensburg	
Preuß. Staat (Forstverwaltung)	167	1093	Neidenburg	
Graf von Lehndorff-Gr.-Steinort	105	—	Angerburg	<sup>1)</sup> gehört zum Mauersee
Preuß. Staat (Domänenverwaltung)	136	—	Sensburg	
Preuß. Staat (Domänenverwaltung)	134	—	Rößel	
Preuß. Staat (Forstverwaltung)	169	—	Johannisburg	
---	—	—	—	siehe Olschöwer See
Preuß. Staat (Forstverwaltung)	137	—	Johannisburg	
Preuß. Staat (Domänenverwaltung)	138	913	Lyck	
Preuß. Staat (Domänenverwaltung)	106	—	Angerburg	
Preuß. Staat (Forstverwaltung)	169	—	Johannisburg	
Preuß. Staat (Domänenverwaltung)	137	—	Lyck	
Preuß. Staat (Domänenverwaltung)	137	—	Lötzen	
Preuß. Staat (Domänenverwaltung)	138	—	Lyck	
—	—	—	—	siehe Gonsker See
—	—	—	—	siehe Tiefe Kutte
Otto Neubacher und Miteigentümer	136	—	Lötzen	
Johann Olk, Gr.-Leschno	135	902	Allenstein	
Preuß. Staat (Forstverwaltung)	76	—	Gerdaun	
Preuß. Staat (Forstverwaltung)	164	—	Ortelsburg	
Joachim Barwinski und 19 Miteigentümer, Gr.-Purden	167	998	Allenstein	
Preuß. Staat (Domänenverwaltung)	106	—	Angerburg	
von Raedecker-Bothau	135	809	Sensburg	
Bauerngenossenschaft Schwarzstein	105	—	Rastenburg	
Kommanditgesellschaft H. van Setten, Ragnit	18	87	Ragnit	
Preuß. Staat (Domänenverwaltung)	170	1005	Johannisburg	
Stößel von der Heyde-Gehlweiden	78	—	Goldap	
Preuß. Staat (Domänenverwaltung)	50	—	Königsberg Pr.	
Frieda von Platen-Raschung	135	902	Rößel	
Preuß. Staat (Forstverwaltung)	28	104	Fischhausen	
Friedr. und Henriette Konopatzki, Kl.-Rauschken	168	902	Ortelsburg	

Lfd.Nr.	Name des Sees	Lage des Sees	Größe in ha	Größte Tiefe	Höhe in m überNN	Fluß- und Stromgebiet	Beckenform
791	Raygrad-See	südöstl. d. Statzen-Sees	205,21 <sup>1)</sup>	25	118	Lyck—Bobr—Narew— Weichsel	Rinnensee
792	Reckent-See	—	—	—	—	—	—
793	Redigkeiner See	nordwestl. Allenstein	34,85	—	101	Alle—Pregel	—
794	Gr. Rees-See	nördl. Schönwiese	2,11	—	—	abflußlos	—
795	Kl. Rees-See	nördl. Schönwiese	0,40	—	—	abflußlos	—
796	Gr. Regeler See	südl. d. Gr. Selment-Sees	107,22	13	120	Lyck—Bobr—Narew— Weichsel	Grundmoränensee
797	Kl. Regeler See	südl. d. Gr. Regeler Sees	9,47	—	120	Lyck—Bobr—Narew— Weichsel	—
798	Rehlador-See	—	—	—	—	—	—
799	Rehsauer See	nordöstl. Drengfurt	527,80 <sup>1)</sup>	15	81	Alle—Pregel	Grundmoränensee
800	Reichenberger See	westl. Reichenberg	1,37	—	108	abflußlos	—
801	Rekowen-See	südöstl. Malga	68,70	—	131	Omulef—Narew—Weichsel	—
802	Rentiener See	—	—	—	—	—	—
803	Reuschendorfer See	nördl. Seehesten	30,70	—	146	abflußlos	—
804	Rheinswein-See	bei Rheinswein	307,80	—	147	Pissek—Narew—Weichsel	—
805	Rhein-Talter-See	—	—	—	—	—	—
806	Rhog-See	nordwestl. Orlowen	37,66	—	—	Lyck—Bobr—Narew— Weichsel	—
807	Ring-See	nordwestl. Seeburg	5,30	—	—	Alle—Pregel	—
808	Rodeyker See	nördl. d. Striewer Sees	4,71	—	151	abflußlos	—
809	Gr. Rogaller See	nordöstl. d. Druglin-Sees	32,40	—	136	abflußlos	—
810	Kl. Rogaller See	nordöstl. d. Druglin-Sees	16,40	—	132	abflußlos	—
811	Rohmanek-See	nordöstl. Eichthal	12,60	—	149	abflußlos	—
812	Romint-See	nordöstl. Kl.-Strengeln	25,37	—	116	Angerapp—Pregel	—
813	Rosch-See	nordwestl. Bialla	1450,00	28	115	Pissek—Narew—Weichsel	Grundmoränensee
814	Rossen-See	nördl. Truntlack	38,40	—	69	Alle—Pregel	—
815	Rostker See	südöstl. d. Arys-Sees	68,70	17	120	Pissek—Narew—Weichsel	Rinnensee
816	Röthlof-See	bei Gr.-Simnau	617,73	28 <sup>1)</sup>	100	Drewenz—Weichsel	Rinnensee
817	Gr. Rotzung-See	westl. Weinsdorf	235,47	5	100	Drewenz—Weichsel	Flachsenkensee
818	Kl. Rotzung-See	südwestl. Weinsdorf	107,34	1,5	100	Drewenz—Weichsel	—
819	Rudat-See	nordöstl. Osterode	9,23	—	97	abflußlos	—
820	Rudnik-See	nördl. d. Statzen-Sees	11,09	—	118	Lyck—Bobr—Narew— Weichsel	—
821	Rudwanger See	nördl. Seehesten	64,30	10	150	abflußlos	Flachsenkensee
822	Ruhdener See	nördl. Ruhden	30,58	—	117	Angerapp—Pregel	—
823	Rumether See	bei Doliwen	45,33	—	156	Lyck—Bobr—Narew— Weichsel	—

Eigentümer des Sees	Generalstabs-Karte Nr.	Meßtischblatt Nr.	Kataster-Amt und Kreis	Bemerkungen
Preuß. Staat (Domänenverwaltung)	171	912	Lyck	1) soweit auf deutschem Boden
—	—	—	—	siehe Laszmiaden-See
Victor Kuspiel, Göttkendorf	134	805	Allenstein	
Preuß. Staat (Forstverwaltung)	134	—	Heilsberg	
Preuß. Staat (Forstverwaltung)	134	—	Heilsberg	
Preuß. Staat (Domänenverwaltung)	138	911	Lyck	
Preuß. Staat (Domänenverwaltung)	138	—	Lyck	
—	—	—	—	siehe Schwenzait-See
Preuß. Staat (Domänenverwaltung)	105	—	Angerburg	1) mit 8 Inseln, zusammen 6,41 ha
Preuß. Staat (Domänenverwaltung)	103	—	Heilsberg	
Preuß. Staat (Forstverwaltung)	199	1186	Neidenburg	
—	—	—	—	siehe Gilbing-See
Preuß. Staat (Domänenverwaltung)	135	724	Sensburg	
Preuß. Staat (Forstverwaltung)	168	903	Ortelsburg	
—	—	—	—	siehe Talter Gewässer
Preuß. Staat (Forstverwaltung)	106	—	Lötzen	
Preuß. Staat (Domänenverwaltung)	134	721	Rößel	
Preuß. Staat (Forstverwaltung)	135	—	Rößel	
Preuß. Staat (Domänenverwaltung)	137	—	Lyck	
Preuß. Staat (Domänenverwaltung)	137	—	Lyck	
Preuß. Staat (Domänenverwaltung)	169	999	Ortelsburg	
Preuß. Staat (Domänenverwaltung)	106	—	Angerburg	
Preuß. Staat (Domänenverwaltung)	170	1005	Johannisburg	
Ludwig v. Wernsdorff, Truntlack	76	—	Gerdauen	
Preuß. Staat (Domänenverwaltung)	137	—	Lyck	
Preuß. Staat (Domänenverwaltung)	132	801	Mohrunen	1) Wahnschaffe-Schucht (a. a. O.) zitiert Braun mit 26 m falsch
Preuß. Staat (Forstverwaltung)	132	800/894	Mohrunen	
Preuß. Staat (Forstverwaltung)	132	800/894	Mohrunen	
Gerhard Speck, Lubainen	166	896	Osterode	
Preuß. Staat (Domänenverwaltung)	138	912	Lyck	
Bauerngenossenschaft Rudwangen	135	724	Sensburg	
Hermann Reiner, Ruhden	137	—	Lötzen	
Preuß. Staat (Domänenverwaltung)	107	—	Treuburg (Marggrabowa) Oletzko	

Lfd.Nr.	Name des Sees	Lage des Sees	Größe in ha	Größte Tiefe	Höhe in m überNN	Fluß- und Stromgebiet	Beckenform
823 a	Rumien-See	—	—	—	—	—	—
824	Rundfließer See	westl. d. Statzen-Sees	88,36	—	118	Lyck—Bobr—Narew— Weichsel	—
825	Ruske-See	südl. Reußen	52,03	—	104	abflußlos	—
826	Rydzewer See	westl. d. Gonsker Sees	8,70	—	—	Lyck—Bobr—Narew— Weichsel	—
827	Rzesnicker See	nordwestl. d. Arys-Sees	17,00	—	125	Pissek—Narew—Weichsel	—
828	Sabinneck-See	südl. d. Kl. Sawinda-Sees	9,90	—	124	abflußlos	—
829	Sadlowko-See	bei Eichhorst am Nieder-See	9,00	—	—	abflußlos	—
830	Saiten-See	südl. d. Löwentin-Sees	189,86	15	117	Angerapp—Pregel	Flachsenkensee
831	Salent-See	südl. Weißenburg	343,00	16	134	Alle—Pregel	Rinnensee
832	Saleschno-See	südl. d. Gr. Babant-Sees	11,70	—	145	Pissek—Narew—Weichsel	—
833	Gr. Salzig-See	nordöstl. d. Ixt-Sees	43,10	—	140	Alle—Pregel	—
834	Kl. Salzig-See	nordöstl. d. Ixt-Sees	3,50	—	140	Alle—Pregel	—
835	Samey-See	—	—	—	—	—	—
836	Samlewo-See	südl. d. Narth-Sees	4,20	—	—	abflußlos	—
837	Gr. und Kl. Sa- mordey-See	—	—	—	—	—	—
838	Samplatter See	bei Samplatten	89,00	20	149	abflußlos	—
839	Samrodt-See	südl. Gr.-Samrodt	132,00	4	104	Drewenz—Weichsel	Rinnensee
840	Samter See	nordöstl. Gronau	7,40	—	—	abflußlos	—
841	Sand-See	nördl. Osterwein	3,37	—	—	abflußlos	—
842	Sarg-See	östl. Sorquitten	72,60	—	154	abflußlos	—
843	Sarker See	nordwestl. d. Lycker Sees	132,10	6	120	Lyck—Bobr—Narew— Weichsel	Flachsenkensee
844	Sarong-See	nördl. Manchengut	194,77	16	115	Passarge	Rinnensee
845	Gr. Sarong-See	südl. d. Lansker Sees	13,44	—	125	Alle—Pregel	—
846	Kl. Sarong-See	südl. d. Lansker Sees	5,90	—	125	Alle—Pregel	—
847	Sassener See	bei Sassen	43,16	—	120	Drewenz—Weichsel	—
848	Sauerbaumer See	südwestl. Gr.-Bössau	10,00	—	—	Alle—Pregel	—
849	Sauerker See	westl. Nickelshagen	19,68	—	—	Drewenz—Weichsel	—
850	Sawadder See	bei Sawadden	42,00	—	—	Orzec (Orzyc)—Narew— Weichsel	—
851	Sawangen-See	—	—	—	—	—	—
852	Gr. Sawinda-See	östl. Grabnick	237,50	9	124	Lyck—Bobr—Narew— Weichsel	Flachsenkensee
853	Kl. Sawinda-See	südöstl. Neu-Jucha	36,20	—	124	Lyck—Bobr—Narew— Weichsel	—
854	Sawitz-See	südl. d. Gr. Schoben-Sees	32,70	—	133	Omulef—Narew—Weichsel	—
855	Sayder See	bei Sayden	62,36	10,5	139	abflußlos	Grundmoränensee

Eigentümer des Sees	Generalstabs-Karte Nr.	Meßtischblatt Nr.	Kataster-Amt und Kreis	Bemerkungen
—	—	—	—	siehe Romint-See
Berg, Sawadden	138	912	Lyck	
Preuß. Staat (Forstverwaltung)	133	—	Mohrungen	
Preuß. Staat (Domänenverwaltung)	138	—	Lyck	
Preuß. Staat (Forstverwaltung)	137	—	Johannisburg	
Preuß. Staat (Domänenverwaltung)	137	—	Lyck	
Preuß. Staat (Forstverwaltung)	169	—	Johannisburg	
Preuß. Staat (Domänenverwaltung)	136	—	Lötzen	
Preuß. Staat (Domänenverwaltung)	136	—	Sensburg	
Preuß. Staat (Forstverwaltung)	168	1000	Ortelsburg	
Preuß. Staat (Domänenverwaltung)	136	—	Sensburg	
Preuß. Staat (Domänenverwaltung)	136	—	Sensburg	
—	—	—	—	siehe Duttker See
Kuß, Narthen, und Miteigentümer	167	1094	Neidenburg	
—	—	—	—	siehe Nieder-See Nr. 641
Gemeinde Samplatten	168	902	Ortelsburg	
Preuß. Staat (Domänenverwaltung)	132	715	Mohrungen	
Lange, Rosenbeck	103	633	Heilsberg	
Preuß. Staat (Forstverwaltung)	166	994	Osterode	
von Paleske-Sorquitten	135	810	Sensburg	
Preuß. Staat (Domänenverwaltung)	138	—	Lyck	
Preuß. Staat (Forstverwaltung)	166	995	Allenstein	
Preuß. Staat (Forstverwaltung)	167	1092/1093	Osterode	
Otto Radek, Kurken	167	1092	Osterode	
Erich Fähser, Sassen, und Robert Bieber, Glocken	132	714	Mohrungen	
Gemeinde Sauerbaum	135	724	Röbel	
Graf von Finckenstein-Jäskendorf	132	801	Mohrungen	
Dorfschaften Kl.-Grabowen und Sawadden	199	1276	Neidenburg	
—	—	—	—	siehe Lingnauer See
Preuß. Staat (Domänenverwaltung)	137	—	Lyck	
Preuß. Staat (Domänenverwaltung)	137	—	Lyck	
Robert Krzykowski, Sawitzmühle	168	1095	Ortelsburg	
Preuß. Staat (Domänenverwaltung)	138	—	Treuburg (Marggrabowa)-Oletzko	

Lfd.Nr.	Name des Sees	Lage des Sees	Größe in ha	Größte Tiefe	Höhe in m überNN	Fluß- und Stromgebiet	Beckenform
856	Gr. Schaimo-See	bei Arys	34,00	—	120	Pissek-Narew-Weichsel	—
857	Schaum-See	südöstl. d. Gr. Ohmen-Sees	7,51	—	—	Alle—Pregel	—
858	Schedlisko-See	südl. Pianken	7,00	—	123	Pissek-Narew-Weichsel	—
859	Scherting-See	nördl. Mohrunen	84,07	12	113	Drewenz—Weichsel	—
860a	Schilling-See	östl. d. Gedaiter Sees	7,22	34	98	Drewenz—Weichsel	Rinnensee
860b	Schilling-See	nordöstl. Osterode	667,95	34	98	Drewenz—Weichsel	Rinnensee
861	Kl. Schilling-See	nordöstl. Osterode	83,10	15	98	Drewenz—Weichsel	Rinnensee
862	Gr. Schimon-See	nordöstl. Nikolaiken	181,10	3	117	Pissek-Narew-Weichsel	Flachsenkensee
863	Kl. Schimon-See	nordwestl. d. Gr. Schimon-Sees	37,16	—	119	abflußlos	—
864	Schledineck-See	südl. d. Mossong-Sees	16,00	—	85	Alle—Pregel	—
865	Schlepian-See	südl. Romanowen	1,77	—	—	abflußlos	—
866	Schlippeck-See	in der Rothebuder Forst	4,23	—	—	abflußlos	—
867	Schlitter See	westl. Schlitt	38,00	—	—	abflußlos	—
868	Schloß-Teich	in Königsberg Pr.	9,70	—	—	Pregel	Stausee
869	Schloß-Teich	bei Gr.-Wolsdorf	4,10	—	48	abflußlos	—
870	Schmolling-See	am Südrande d. Widminner Sees	19,07	—	133	abflußlos	—
871	Schmording-See	bei Osterode	21,91	7 <sup>1)</sup>	97	Drewenz—Weichsel	—
872	Schnittwinkel	in der Wildenhoffer Forst	6,97	—	—	abflußlos	—
873	Gr. Schoben-See	nordwestl. Ortelsburg	954,00	—	139	Omulef-Narew-Weichsel	Rinnensee?
874	Schoben-See	südwestl. Ortelsburg	289,00	25	133	Omulef-Narew-Weichsel	—
875	Schrednow-See	südl. d. Narth-Sees	23,30	—	—	Omulef-Narew-Weichsel	—
876	Schülzer See	südl. Drengfurt	137,90	30	98	Alle—Pregel	Grundmoränensee
877	Gr. Schwalg-See	nördl. d. Haasznen-Sees	224,95	20 <sup>1)</sup>	134 <sup>2)</sup>	Lyck—Bobr—Narew— Weichsel	—
878	Kl. Schwalg-See	östl. d. Gr. Schwalg-Sees	64,31	15	134	Lyck—Bobr—Narew— Weichsel	—
879	Schwarzer See	östl. Wartenburg	1,59	—	113	Alle—Pregel	—
880	Schwarzer See	östl. d. Narien-Sees	26,11	—	—	Passarge	—
881	Schwarzer See	westl. d. Kanten-Sees	11,82	—	—	Drewenz—Weichsel	—
882	Schwarzer See	südl. d. Gehl-Sees	5,12	—	—	abflußlos	—
883	Schwarzer See	bei Schwarzenofen	50,00	—	—	Omulef-Narew-Weichsel	—
884	Schwarzer See	nördl. d. Drewenz-Sees	9,39	—	—	abflußlos	—
885	Schwarzer See	südl. d. Gr. Plautziger Sees	6,47	—	144	abflußlos	—
886	Schwarzer See	südöstl. d. Taber-Sees	6,23	—	—	abflußlos	—



Eigentümer des Sees	Generalstabs-Karte Nr.	Meßtischblatt Nr.	Kataster-Amt und Kreis	Bemerkungen
Preuß. Staat (Domänenverwaltung)	137	—	Johannisburg	
Preuß. Staat (Domänenverwaltung)	166	1091	Osterode	
Köllmergenossenschaft Mykossen und Ackerwirte in Pianken	137	—	Johannisburg	
Hans Liethe, Pfarrfeldchen	133	716	Mohrungen	
Preuß. Staat (Forstverwaltung)	133	898	Allenstein	
Preuß. Staat (Forstverwaltung)	166	896/897/994	Osterode	
Preuß. Staat (Forstverwaltung)	166	896/897/994	Osterode	
Preuß. Staat (Domänenverwaltung)	136	—	Sensburg	
Preuß. Staat (Domänenverwaltung)	136	—	Lötzen	
Gemeinde Braunsvalde	134	805	Allenstein	
Preuß. Staat (Domänenverwaltung)	138	—	Lyck	
Preuß. Staat (Forstverwaltung)	78	—	Goldap	
Preuschoff, Schlitt	133	804	Heilsberg	
Stadtgemeinde Königsberg Pr.	50	184	Königsberg Pr.	
Graf zu Stolberg-Wernigerode-Dönhoffstadt	104	478	Rastenburg	
Preuß. Staat (Domänenverwaltung)	137	—	Lötzen	
Preuß. Staat (Domänenverwaltung)	166	993	Osterode	1) Messung von Willer am 19. 9. 1930
von Schwerin-Wildenhoff	74	402	Preuß.-Eylau	
Preuß. Staat (Forstverwaltung)	168	999	Ortelsburg	
Preuß. Staat (Forstverwaltung)	168	1095/1187	Neidenburg	
Preuß. Staat (Forstverwaltung)	167	1094	Neidenburg	
Gemeinde Drengfurt	105	—	Rastenburg	
Preuß. Staat (Forstverwaltung)	106	—	Treuburg (Marggrabowa)-Oletzko	1) Nach Heß v. Wichdorf bei Wahnschaffe-Schucht (a. a. O.) 10,7 m
Preuß. Staat (Forstverwaltung)	106	—	Treuburg (Marggrabowa)-Oletzko	2) Nach Wahnschaffe-Schucht (a. a. O.) 133 m
Stadtgemeinde Wartenburg	134	807	Allenstein	
Ernst Kuchenbecker, Bobanden	133	717	Mohrungen	
Hans Schönlein, Gr.-Kanten	132	801	Mohrungen	
v. Dönhofsche Familien- und Armenstiftung, Gehlfeld	133	803	Mohrungen	
Preuß. Staat (Forstverwaltung)	167	1093	Neidenburg	
Preuß. Staat (Forstverwaltung)	166	896	Osterode	
Bauerngenossenschaft Schwirgstein	167	1092	Osterode	
Preuß. Staat (Forstverwaltung)	133	897	Osterode	

Lfd.-Nr.	Name des Sees	Lage des Sees	Größe in ha	Größte Tiefe	Höhe in m überNN	Fluß- und Stromgebiet	Beckenform
887	Gr. Schwarzer See	nördl. d. Mahrung-Sees	5,27	—	92	abflußlos	—
888	Kl. Schwarzer See	südöstl. d. Mahrung-Sees	1,33	—	92	abflußlos	—
889	Schwarzer See (48,14 ha)	—	—	—	—	—	—
890	Schwarzer Teich	in Gr.-Bestendorf	15,00	—	—	abflußlos	—
891	Schweikower See	südl. Arys	33,00	—	121	Pissek-Narew-Weichsel	—
892	Schwenger See	bei Schwengen	8,30	—	—	Alle—Pregel	—
893	Schwentainer See	—	—	—	—	—	—
894	Schwentainer See	südl. Wartenburg	24,41	—	109	Alle—Pregel	—
895	Schwentainer See	bei Schwentainen	87,49	30	133	Lyck—Bobr—Narew— Weichsel	Grundmoränensee
896	Schwentainer See	bei Schwentainen	195,00	—	141	Rosog-Narew-Weichsel	—
897	Schwentaino-See	—	—	—	—	—	—
898	Schwenty-See	südl. d. Lansker Sees	63,42	20	129	Alle—Pregel	—
899	Schwenzait-See	östl. d. Mauer-Sees	829,30	24	116	Angerapp—Pregel	Grundmoränensee
900	Sczielony-See	südwestl. d. Gr. Sawinda- Sees	10,20	—	124	Lyck—Bobr—Narew— Weichsel	—
901	Sczyczonnek-See	nordwestl. Ortelsburg	9,60	—	142	abflußlos	—
902	Sdeder See	südl. d. Lipinsker Sees	203,20	3	122	Pissek-Narew-Weichsel	Flachsenkensee
903	Sdrensen-See	—	—	—	—	—	—
904	Sdrensno-See	südl. d. Langendorfer Sees	8,30	—	133	abflußlos	—
905	Sdrenzno-See	östl. d. Gimmen-Sees	8,20	—	—	abflußlos	—
906	Sdrinsky-See	südöstl. d. Bensee-Sees	7,20	—	94	abflußlos	—
907	Sdrinsno-See	westl. d. Nieder-Sees	12,88	—	—	Pissek-Narew-Weichsel	—
908	Sdrusno-See	südwestl. d. Mucker-Sees	249,50	18	126	Pissek-Narew-Weichsel	Grundmoränensee
909	Sdrzensna-See	nördl. Plotzitznen	75,79	16	124	Lyck—Bobr—Narew— Weichsel	Rinnensee
910	Seedanziger See	südwestl. Ortelsburg	172,50	—	132	Omulef-Narew-Weichsel	—
911	Seedranker See	nordwestl. Oletzko	80,29	21,5	164	Lyck—Bobr—Narew— Weichsel	Rinnensee
912	Seegutthen-See	südöstl. d. Gehl-Sees	11,67	—	101	abflußlos	—
913	Seginneck-See	östl. d. Dirschau-Sees	0,39	—	—	abflußlos	—
914	Selbonger See	westl. d. Talter-Gewässer	12,10	—	—	Pissek-Narew-Weichsel	—
915	Gr. Selment-See	östl. Lyck	1261,35	22	120	Lyck—Bobr—Narew— Weichsel	Grundmoränensee
916	Kl. Selment-See	bei Lyck	17,44	—	120	Lyck—Bobr—Narew— Weichsel	—
917	Kl. Selva-See	nördl. Seelonken	8,90 <sup>1)</sup>	—	—	abflußlos	—
918	Gr. Semen-See	nordwestl. Hirschberg	6,47	—	107	Drewenz—Weichsel	—

Eigentümer des Sees	Generalstabs-Karte Nr.	Meßtischblatt Nr.	Kataster-Amt und Kreis	Bemerkungen
Friedrich Körnich, Kämmersdorf	133	803	Osterode	
Friedrich Körnich, Kämmersdorf	133	803	Osterode	
—	—	—	—	siehe Czarna-See
Freiherr v. d. Goltz-Gr.-Bestendorf	132	801	Mohrungen	
Otilie Gärtner, Mittelschweikowen	137	908	Johannisburg	
Anton und Paul Hoppe, Schwengen	103	634	Heilsberg	
—	—	—	—	siehe Schwenzait-See
Kreiskorporation Allenstein	134	901	Alenstein	
Preuß. Staat (Domänenverwaltung)	106	—	Treuburg (Marggrabowa)-Oletzko	
Preuß. Staat (Forstverwaltung)	168	1097	Ortelsburg	
—	—	—	—	siehe Narth-See
Preuß. Staat (Forstverwaltung)	167	1092	Osterode	
Preuß. Staat (Domänenverwaltung)	105	—	Angerburg	
Preuß. Staat (Domänenverwaltung)	137	—	Lyck	
Stadtgemeinde Ortelsburg	168	1095	Ortelsburg	
Preuß. Staat (Domänenverwaltung)	137	910	Lyck	
—	—	—	—	siehe Sdrensno-See
Preuß. Staat (Domänenverwaltung)	135	904	Sensburg	
Preuß. Staat (Forstverwaltung)	167	1093	Neidenburg	
Preuß. Staat (Forstverwaltung)	132	—	Mohrungen	
Preuß. Staat (Forstverwaltung)	169	—	Sensburg	
Preuß. Staat (Forstverwaltung)	169	—	Sensburg	
Preuß. Staat (Domänenverwaltung)	138	—	Lyck	
Preuß. Staat (Forstverwaltung)	168	—	Ortelsburg	
Preuß. Staat (Domänenverwaltung)	107	—	Treuburg (Marggrabowa)-Oletzko	
Graf zu Dohna-Schlodien	133	803	Osterode	
Kreiskorporation Allenstein	134	805	Alenstein	
Preuß. Staat (Domänenverwaltung)	136	—	Sensburg	
Preuß. Staat (Domänenverwaltung)	138	912	Lyck	
Preuß. Staat (Domänenverwaltung)	138	912	Lyck	
Johann Gusek, Seelonken, und 13 Mit-eigentümer	168	1000/1096	Ortelsburg	1) mit Wiesen
Erich Gottschalk, Martenshöh	166	994	Osterode	

Lfd. Nr.	Name des Sees	Lage des Sees	Größe in ha	Größte Tiefe	Höhe in m über NN	Fluß- und Stromgebiet	Beckenform
919	Kl. Semen-See	nordwestl. Hirschberg	6,08	—	107	Drewenz—Weichsel	—
920	Serge-See	südl. d. Mahrung-Sees	4,79	—	101	Passarge	—
921	Servent-See	östl. Gr.-Purden	267,57	28	134	Alle—Pregel	Rinnensee
922	Sexter See	am Südrand d. Spirding-Sees	792,00	7	117	Pissek—Narew—Weichsel	Flachsenkensee
923	Sgnitek-See	westl. d. Okull-Sees	10,36	—	104	Alle—Pregel	—
924	Sieder See	nördl. Pissanitzen	24,32	—	—	Pissek—Narew—Weichsel	—
925	Siercze-See	östl. Rastenburg	64,36	—	121	Alle—Pregel	—
926	Siewener See	am Dorfe Siewen	118,69	14	131	Angerapp—Pregel	Grundmoränensee
927	Siewker See	bei Siewken	22,17	—	122	Angerapp—Pregel	—
928	Gr. Silber-See	nördl. d. Drewenz-Sees	10,13	—	—	abflußlos	—
929	Simser See	südöstl. Heilsberg	144,40	—	96	Alle—Pregel	—
930	Sisdinek-See	bei Pfaffendorf	5,42	—	—	Pissek—Narew—Weichsel	—
931	Skanda-See	südöstl. Allenstein	9,96	—	121	Alle—Pregel	—
932	Skarpasch-See	—	—	—	—	—	—
933	Skarpe-See	—	—	—	—	—	—
934	Skarr-Teich	bei Ankrehnen	4,94	—	69	abflußlos	—
935	Gr. und Kl. Skars-See	südöstl. d. Dargainen-Sees	61,28	2,5	120	abflußlos	Flachsenkensee
936	Skok-See	—	—	—	—	—	—
937	Skoker See	nördl. Alt-Ukta	13,20	—	—	Pissek—Narew—Weichsel	—
938	Skomenter See	nordöstl. d. Gr. Selment-Sees	209,63	4	123	Lyek—Bobr—Narew— Weichsel	Flachsenkensee
939	Skottau-See	südöstl. d. Kownatken-Sees	43,80	—	187	Soldau (Wkra)—Weichsel	Rinnensee
940	Slupek-See	südl. d. Gr. Babant-Sees	23,00	—	142	Pissek—Narew—Weichsel	—
941	Smolak-See	westl. d. Beldahn-Sees	3,40	—	—	abflußlos	—
942	Smollak-See	an der Weißen Kutte	6,39	—	—	abflußlos	—
943	Gr. Smollak-See	westl. d. Warnold-Sees	9,90	—	—	abflußlos	—
944	Kl. Smollak-See	westl. d. Warnold-Sees	3,82	—	—	Pissek—Narew—Weichsel	—
945	Sodwaris-See	südl. Nassawen	1,49	—	—	Rominte—Pissa—Pregel	—
946	Soltisco-See	bei Sensburg	10,00	—	—	abflußlos	—
947	Soltmahnen-See	bei Soltmahnen	209,95	15	131	Angerapp—Pregel	Rinnensee
948	Sombruch-See	südöstl. d. Gimmen-Sees	8,20	—	—	abflußlos	—
949	Sonntag-See	—	—	—	—	—	—
950	Gr. Sonntagscher See	nördl. d. Gehland-Sees	49,50	—	138	Pissek—Narew—Weichsel	—
951	Kl. Sonntagscher See	nördl. d. Gehland-Sees	35,00	—	138	Pissek—Narew—Weichsel	—

Eigentümer des Sees	Generalstabs-Karte Nr.	Meßtischblatt Nr.	Kataster-Amt und Kreis	Bemerkungen
Erich Gottschalk, Martenshöh	166	994	Osterode	
Ernst Fischer, Lockau	133	803	Osterode	
Preuß. Staat (Forstverwaltung)	167	901	Allenstein	
Preuß. Staat (Domänenverwaltung)	137	908	Johannisburg	
Barczewski, Göttkendorf	134	899	Allenstein	
Preuß. Staat (Domänenverwaltung)	138	—	Lyck	
Bauerngenossenschaft Schwarzstein	105	—	Rastenburg	
Preuß. Staat (Domänenverwaltung)	106	—	Angerburg	
Eva Tepper und Magdalene Holz, Siewken	106	—	Angerburg	
Preuß. Staat (Forstverwaltung)	166	896	Osterode	
Preuß. Staat (Domänenverwaltung)	103	634	Heilsberg	
Preuß. Staat (Domänenverwaltung)	135	—	Sensburg	
Fritz Grommelt, Elisenhof	134	900	Allenstein	
—	—	—	—	siehe Srarpe-See
—	—	—	—	siehe Srarpe-See
Gustav Ziegler und Franz Forderung, Ankrehnen	28	141	Fischhausen	
Preuß. Staat (Domänenverwaltung)	105	—	Angerburg	
—	—	—	—	siehe Skoker See
Preuß. Staat (Forstverwaltung)	169	—	Sensburg	
Preuß. Staat (Domänenverwaltung)	138	—	Lyck	
Ostpreußische Landgesellschaft, Königsberg Pr.	198	1183	Neidenburg	
Preuß. Staat (Forstverwaltung)	168	1000	Ortelsburg	
Preuß. Staat (Forstverwaltung)	169	—	Sensburg	
Preuß. Staat (Forstverwaltung)	106	—	Angerburg	
Preuß. Staat (Forstverwaltung)	169	—	Sensburg	
Preuß. Staat (Forstverwaltung)	169	—	Sensburg	
Preuß. Staat (Forstverwaltung)	78	—	Stallupönen	
Stadtgemeinde Sensburg	135	810	Sensburg	
Preuß. Staat (Domänenverwaltung)	106	—	Angerburg	
Bauerngenossenschaft Schwarzenofen	167	1093	Neidenburg	
—	—	—	—	siehe Gr. Szontags-See
31,7 ha: Bauerngenossenschaft Sonntag, 17,8 ha: Gemeinde Warpuhnen	135	724	Sensburg	
Bauerngenossenschaft Sonntag	135	724	Sensburg	

Lfd.Nr.	Name des Sees	Lage des Sees	Größe in ha	GröÙte Tiefe	Höhe in m überNN	Fluß- und Stromgebiet	Beckenform
952	Sordacher See	südl. d. Gr. Selment-Sees	11,29	—	120	Pissek—Narew—Weichsel	—
953	Sowa-See	östl. d. Gablick-Sees	16,12	—	—	Lyck—Bobr—Narew— Weichsel	—
954	Spangen-See	nordwestl. Seeburg	17,00	—	—	Alle—Pregel	—
955	Spiegel-See	südwestl. Pülz	12,10	—	—	Alle—Pregel	—
956	Spiergsten-See	westsüdwestl. Kruglanken	—	—	—	—	—
957a	Spiring-See	südöstl. Nikolaiken	7222,00	25	117	Pissek—Narew—Weichsel	Grundmoränensee
957b	Spiring-See	südöstl. Nikolaiken	3366,40	25	117	Pissek—Narew—Weichsel	Grundmoränensee
958	Spitwien-See	östl. d. Fauler Sees	24,13	—	—	abflußlos	—
959	Spitwin-See	—	—	—	—	—	—
960	Spitzing-See	südwestl. Przytullen	26,00	—	117	Angerapp—Pregel	—
961	Splitterscher Mühlen- Teich	in Tilsit	18,70	3 <sup>1)</sup>	8	Memel	—
962	Srarpe-See	südl. d. Dusz-Sees	24,60	—	—	abflußlos	—
963	Srednia-See	westl. Sensburg	14,80	—	—	abflußlos	—
964	Staaker Teich	in der Rothebuder Forst	18,82	—	—	abflußlos	—
965	Stäbing-See	—	—	—	—	—	—
966	Stadt-See	bei Liebemühl	8,89	—	—	Drewenz—Weichsel	—
967	Stan-Teich	in der Rothebuder Forst	15,72	—	—	abflußlos	—
968	Stanislewo-See	—	—	—	—	—	—
969	Stantauer Mühlen- Teich	bei Stantau	17,95	—	—	Pregel	—
970	Statzen-See	südöstl. d. Gr. Selment-Sees	397,78	25	118	Lyck—Bobr—Narew— Weichsel	Rinnensee
971	Staw-See	südöstl. d. Gr. Plautziger Sees	36,01	—	142	Alle—Pregel	—
972	Steinberger See	bei Steinberg	22,66	—	—	Passarge	—
973	Steinorter See	—	—	—	—	—	—
974	Kl. Steinorter See	am Dargainen-See	51,77	—	116	Angerapp—Pregel	—
975	Steinweiken-See	—	—	—	—	—	—
976	Stemboy-See	westl. Persing	7,95	—	126	abflußlos	—
977	Stetzek-See	südwestl. d. Ublick-Sees	18,00	—	129	abflußlos	—
978	Stobägen-See	nördl. Münsterwalde	13,60	—	79	Alle—Pregel	—
979	Kl. Stobben-Teich	südl. Albrechtsdorf	13,88	—	—	abflußlos	—
980	Stobbener See	westl. d. Mauer-Sees	50,17	—	116	Angerapp—Pregel	—
981	Stoßner-See	nördl. d. Przepiorker Sees	2,29	—	—	Pissek—Narew—Weichsel	—
982	Straske-See	—	—	—	—	—	—

Eigentümer des Sees	General- stabs- Karte Nr.	Meßtisch- blatt Nr.	Kataster-Amt und Kreis	Bemerkungen
Bauerngenossenschaft Sordachen	138	—	Lyck	
Preuß. Staat (Domänenverwaltung)	106	—	Lötzen	
Josef und Paula Hönig, Kunkendorf	134	721	Rößel	
Luise Steinbeck, Fischbach	135	—	Rastenburg	
—	—	—	—	ist entwässert
Preuß. Staat (Domänenverwaltung)	136/137/ 169	—	Johannisburg	
Preuß. Staat (Domänenverwaltung)	136/137/ 169	—	Sensburg	
Bernhard Lenk, Maschnen	105	—	Angerburg	
—	—	—	—	siehe Spitwien-See
Preuß. Staat (Domänenverwaltung)	106	—	Angerburg	
Olga Bruder, Tilsit	18	86	Tilsit	1) nach Sklower
Preuß. Staat (Forstverwaltung)	169	—	Sensburg	
Klugkist, Seehesten	135	810	Sensburg	
Preuß. Staat (Forstverwaltung)	106	—	Treuburg (Marg- grabowa)-Oletzko	
—	—	—	—	siehe Jäskendorfer See
Stadtgemeinde Liebemühl	132	895	Osterode	
Preuß. Staat (Forstverwaltung)	106	—	Treuburg (Marg- grabowa)-Oletzko	
—	—	—	—	siehe Allmoyener See
Ostpreußische Landgesellschaft, Königs- berg Pr.	29	184	Königsberg Pr.	
Preuß. Staat (Domänenverwaltung)	138	912	Lyck	
Preuß. Staat (Forstverwaltung)	167	1092	Osterode	
Preuß. Staat (Forstverwaltung)	133	804	Allenstein	
—	—	—	—	siehe Schwenzait-See
Graf von Lehdorff-Gr.-Steinort	105	—	Angerburg	
—	—	—	—	siehe Engelsteiner See
Gemeinde Persing	167	1092	Osterode	
Heinrich Engelmann, Ublick	137	—	Johannisburg	
Wedig, Münsterberg	134	719	Heilsberg	
Freiherr von Tettau-Tolks-Kraphausen	74	—	Preuß.-Eylau	
Graf von Lehdorff-Gr.-Steinort	105	—	Angerburg	
Preuß. Staat (Domänenverwaltung)	138	—	Lyck	
—	—	—	—	siehe Gr. Silber-See

Lfd.Nr.	Name des Sees	Lage des Sees	Größe in ha	Größte Tiefe	Höhe in m überNN	Fluß- und Stromgebiet	Beckenform
983	Straßen-Teich	östl. Quanditten	10,34	—	—	Pregel	—
984	Straßen-Teich	südl. Tharau	5,66	—	—	Frisching	—
985	Straszewo-See	östl. d. Gr. Damerau-Sees	28,19	—	—	Soldau (Wkra)–Weichsel	—
986	Strauchmühlen-Teich	bei Insterburg	20,50	—	40	Pregel	—
987	Gr. Strengeler See <sup>1)</sup>	bei Gr.-Strengeln	420,26 <sup>2)</sup>	15	117	Angerapp—Pregel	Grundmoränensee
988	Kl. Strengeler See <sup>1)</sup>	bei Kl.-Strengeln	39,39	7	117	abflußlos	Flachsenkensee
989	Gr. Strengler See	—	—	—	—	—	—
990	Kl. Strengler See	—	—	—	—	—	—
991	Striewer See	nördl. Bischofsburg	77,00	—	151	abflußlos	—
992	Striewo-See	—	—	—	—	—	—
993	Stromek-See	nordwestl. Ribben	152,70	—	142	Pissek–Narew–Weichsel	Rinnensee
994	Strowko-See	westl. Gr.-Natasch	4,90	—	—	abflußlos	—
995	Strzelnickier See	zwischen Arys-See u. Rostker See	22,00	—	120	Pissek–Narew–Weichsel	—
996	Stubben-Teich	bei Gr.-Mischen	60,91	—	—	Pregel	—
997	Sturm-See	nordöstl. d. Gr. Gehl-Sees	6,83	—	98	Passarge	—
998	Suckel-See	bei Allenstein	21,39	—	108	Alle—Pregel	—
999	Sunowo-See	nördl. d. Sarker Sees	167,30	—	121	Lyck—Bobr—Narew— Weichsel	—
1000	Sybba-See	zwischen Lycker See u. Selment-See	3,43	—	120	Lyck—Bobr—Narew— Weichsel	—
1001	Kl. Sybba-See	—	—	—	—	—	—
1002	Gr. Sylwen-See	westl. d. Waldpusch-Sees	22,90	—	—	abflußlos	—
1003	Synili-See	nordwestl. d. Arys-Sees	15,27	—	—	abflußlos	—
1004	Gr. Sysdroy-See	südl. d. Aweidener Sees	206,30	—	129	Pissek–Narew–Weichsel	—
1005	Kl. Sysdroy-See	südl. d. Gr. Sysdroy-Sees	57,60	—	129	Pissek–Narew–Weichsel	—
1006	Oberer Szabiener See	südl. Darkehmen	32,20	—	140	Angerapp—Pregel	—
1007	Unterer Szabiener See	südl. Darkehmen	45,10	—	140	Angerapp—Pregel	—
1008	Szabinnék-See	—	—	—	—	—	—
1009	Szarne-See	nordwestl. Schwalgendorf	2,00	—	106	abflußlos	—
1010	Szerwonka-See	östl. d. Siercze-Sees	2,60	—	—	abflußlos	—
1011	Gr. Szews-See	östl. d. Omulef-Sees	2,00	—	137	abflußlos	—



Eigentümer des Sees	Generalstabs-Karte Nr.	Meßtischblatt Nr.	Kataster-Amt und Kreis	Bemerkungen
Gemeinde Pojerstieten	29	142	Fischhausen	
von Gramatzki-Schrombehnen	50	281	Preuß.-Eylau	
Preuß. Staat (Domänenverwaltung)	198	1182	Osterode	
Stadtgemeinde Insterburg	52	—	Insterburg	
Preuß. Staat (Domänenverwaltung)	106	—	Angerburg	1) Wahnschaffe-Schucht (a. a. O.) bringen in ihrem Verzeichnis einen Gr. Stengeln- und einen Gr. Strengler See, beide auf Blatt Kuttan, mit einer Maximaltiefe von 15 bzw. 48 m und einer Höhenlage von 97,3 bzw. 97,0 m. Einen Gr. Stengeln-See gibt es in Ostpreußen nicht. Es liegt offenbar eine doppelte Angabe über den gleichen See vor
Preuß. Staat (Domänenverwaltung)	106	—	Angerburg	
—	—	—	—	2) ohne Inseln
—	—	—	—	siehe Gr. Strengeler See
—	—	—	—	siehe Kl. Strengeler See
Preuß. Staat (Forstverwaltung)	135	722/723	Röbel	
—	—	—	—	siehe Striewer See
Preuß. Staat (Domänenverwaltung)	135	903	Sensburg	
Rogalla I, Jablonken, und Miteigentümer	167	1093	Neidenburg	
Köllmergenossenschaft Strzelnieken	137	—	Johannisburg	
Ella Knorr, Gr.-Mischen	29	—	Fischhausen	
Jakob Graf, Kl.-Wilmsdorf	165	895	Osterode	
August Hinzmann, Lykusen	134	899	Allenstein	
Preuß. Staat (Domänenverwaltung)	137	—	Lyck	
Preuß. Staat (Domänenverwaltung)	138	—	Lyck	
—	—	—	—	siehe Sybba-See
Gustav Brzezinski II, Lehmanen, und Miteigentümer	168	1096	Ortelsburg	
Preuß. Staat (Domänenverwaltung)	137	—	Lötzen	
Preuß. Staat (Forstverwaltung)	168	1001	Sensburg	
Preuß. Staat (Forstverwaltung)	168	1001	Ortelsburg	
Friedrich von Farenheid, Kl.-Beynühren	77	—	Darkehmen	
Friedrich von Farenheid, Kl.-Beynühren	77	—	Darkehmen	
—	—	—	—	siehe Sabinneck-See
Preuß. Staat (Forstverwaltung)	165	—	Mohrungen	
Ostpreußische Landgesellschaft, Königsberg Pr.	105	—	Rastenburg	
Preuß. Staat (Forstverwaltung)	199	—	Neidenburg	

Lfd.Nr.	Name des Sees	Lage des Sees	Größe in ha	Größte Tiefe	Höhe in m überNN	Fluß- und Stromgebiet	Beckenform
1012	Kl. Szews-See	östl. d. Omulef-Sees	1,46	—	137	abflußlos	—
1013	Sziadlo-See	—	—	—	—	—	—
1014	Szienszek-See	südöstl. d. Gr. Sawinda-Sees	12,20	—	—	abflußlos	—
1015	Szmollings-See	bei Widminnen	—	—	—	—	—
1016	Szinkuhner See	südwestl. Szinkuhnen	26,50	—	158	Rominte—Pissa—Pregel	—
1017	Gr. Szontags-See	nördl. Neu-Jucha	680,60	25	134	Lyck—Bobr—Narew— Weichsel	Rinnensee
1018	Kl. Szontags-See	südl. d. Gr. Szontags-Sees	15,20	—	134	abflußlos	—
1019	Taber-See	südöstl. d. Gehl-Sees	84,87	—	102	Drewenz—Weichsel	—
1020	Tafter-See	nordwestl. Wormditt	95,00	—	59	Passarge	—
1021a	Talter Gewässer	nördl. Nikolaiken	1173,90	51	117	Pissek—Narew—Weichsel	Rinnensee
1021b	Talter Gewässer	nördl. Nikolaiken	608,10	51	117	Pissek—Narew—Weichsel	Rinnensee
1022a	Taltowisko-See	östl. d. Talter Gewässer	217,88	35	117	Pissek—Narew—Weichsel	Rinnensee
1022b	Taltowisko-See	östl. d. Talter Gewässer	105,60	35	117	Pissek—Narew—Weichsel	Rinnensee
1023	Taluppen-See	südl. d. Salent-Sees	7,80	—	134	Alle—Pregel	—
1024	Gr. Tartaren-See	südl. d. Lycker Sees	10,96	—	—	abflußlos	—
1025	Kl. Tartaren-See	südl. d. Lycker Sees	8,12	—	—	abflußlos	—
1026	Gr. Tauchel-See	südöstl. Rastenburg	46,80	—	—	Alle—Pregel	—
1027	Kl. Tauchel-See	östl. d. Gr. Tauchel-Sees	4,90	—	—	Alle—Pregel	—
1028	Tayta-See	südl. d. Kissain-Sees	259,66	31	117	Angerapp—Pregel	Grundmoränensee?
1029	Neue Teichwiese	nördl. Orschen	13,74	—	—	abflußlos	—
1030	Teissow-See	südl. d. Weiß-Sees	37,90	—	—	Pissek—Narew—Weichsel	—
1031	Teistimmer See	nördl. Gr.-Bössau	235,00	34	130	Alle—Pregel	Grundmoränensee
1032	Tesseltek-See	nordwestl. Hirschberg	7,92	—	—	Drewenz—Weichsel	—
1033a	Tharden-See	nordöstl. Liebemühl	6,37	—	100	Drewenz—Weichsel	—
1033b	Tharden-See	nordöstl. Liebemühl	34,34	—	100	Drewenz—Weichsel	—
1034	Thomsdorfer See	südl. Schönbrück	407,45	40 <sup>1)</sup>	105,5 <sup>2)</sup>	Passarge	Grundmoränensee
1035	Thymau-See	bei Thymau	68,93	20	171	Alle—Pregel	Rinnensee
1036	Tiefen-See	südl. Zinten	102,60	20	111	Frisching	—
1037	Tiefen-See	südl. d. Schilling-Sees	5,14	—	—	abflußlos	—
1038	Tiefen-See	bei Sokollen	4,90	—	—	abflußlos	—
1039	Tiefer Teich	südl. Tharau	5,82	—	—	Frisching	—
1040	Tietschke-See	nordwestl. Parwolken	9,62	—	—	abflußlos	—
1041	Tilsiter Mühlen-Teich	in Tilsit	23,70	—	8	abflußlos	—
1042	Tirklo-See	nördl. d. Spirding-Sees	215,00	24	117	Pissek—Narew—Weichsel	Rinnensee

Eigentümer des Sees	Generalstabs-Karte Nr.	Meßtischblatt Nr.	Kataster-Amt und Kreis	Bemerkungen
Preuß. Staat (Forstverwaltung)	199	—	Neidenburg	
—	—	—	—	siehe Ziadek-See
Preuß. Staat (Domänenverwaltung)	137	—	Lyck	
—	—	—	—	ist entwässert
Preuß. Staat (Forstverwaltung)	78	—	Stallupönen	
Preuß. Staat (Domänenverwaltung)	137	—	Lyck	
Preuß. Staat (Domänenverwaltung)	137	—	Lyck	
Preuß. Staat (Forstverwaltung)	133	897	Osterode	
Preuß. Staat (Forstverwaltung)	102	548	Braunsberg	
Preuß. Staat (Domänenverwaltung)	136	—	Lötzen	
Preuß. Staat (Domänenverwaltung)	136	—	Sensburg	
Preuß. Staat (Domänenverwaltung)	136	—	Lötzen	
Preuß. Staat (Domänenverwaltung)	136	—	Sensburg	
Preuß. Staat (Domänenverwaltung)	136	—	Sensburg	
Preuß. Staat (Forstverwaltung)	138	911	Lyck	
Preuß. Staat (Forstverwaltung)	138	911	Lyck	
Bauerngenossenschaft Schwarzstein	105	—	Rastenburg	
Ostpreußische Landgesellschaft, Königsberg Pr.	105	—	Rastenburg	
Preuß. Staat (Domänenverwaltung)	105	—	Lötzen	
Janzon, Königsberg Pr., Lawsker Allee 70	74	402	Preuß.-Eylau	
Preuß. Staat (Domänenverwaltung)	168	1001	Sensburg	
Preuß. Staat (Forstverwaltung)	135	—	Röbel	
Wilhelm Mauritz, Hirschberg	166	994	Osterode	
Preuß. Staat (Forstverwaltung)	133	896	Mohrungen	
Preuß. Staat (Forstverwaltung)	133	896	Osterode	
Kreiskorporation Allenstein	167	899/996	Alenstein	
Marta Walzer, Thymau	198	1183	Osterode	
von Badinski-Tiefensec	73	401	Heiligenbeil	
Preuß. Staat (Forstverwaltung)	166	994	Osterode	
Preuß. Staat (Domänenverwaltung)	170	—	Johannisburg	
von Kalnein, Kilgis	50	281	Preuß.-Eylau	
Preuß. Staat (Forstverwaltung)	166	—	Osterode	
Stadtgemeinde Tilsit	18	86	Tilsit	
Preuß. Staat (Domänenverwaltung)	137	—	Johannisburg	

<sup>1)</sup> Wahnschaffe-Schucht (a. a. O.) zitieren Braun mit 26 m falsch

<sup>2)</sup> Wahnschaffe-Schucht (a. a. O.) geben 100,7 m an, nach 1:25000 beträgt die Höhe 105,5 m

Lfd.Nr.	Name des Sees	Lage des Sees	Größe in ha	Größte Tiefe	Höhe in m überNN	Fluß- und Stromgebiet	Beckenform
1043	Tolksdorfer See	bei Junkerken	43,90	—	—	Alle—Pregel	—
1044	Tote See	westl. d. Gr. Guszin-Sees	1,54	—	116	abflußlos	—
1045	Tempel-See	südl. d. Gr. Plautziger Sees	4,35	—	—	abflußlos	—
1046	Tritt-See	südl. d. Dargainen-Sees	51,05	3	19	Angerapp—Pregel	Flachsenkensee
1047	Trundel-See	östl. d. Narien-Sees	5,53	—	—	abflußlos	—
1048	Trutenauer Teich	bei Trutenau	15,16	—	—	Pregel	—
1049	Trzanno-See	südl. d. Omulef-Sees	61,30	—	138	abflußlos	—
1050	Tuchlinner See	nördl. d. Spirding-Sees	241,00	4,5	117	Pissek—Narew—Weichsel	Flachsenkensee
1051	Twaruczek-See	westl. d. Flach-Sees	7,06	—	—	abflußlos	—
1052a	Ublick-See	östl. d. Buwelno-Sees	114,00	25	118	Angerapp—Pregel	Rinnensee
1052b	Ublick-See	östl. d. Buwelno-Sees	152,42	25	118	Angerapp—Pregel	Rinnensee
1053	Uckel-See	—	—	—	—	—	—
1054	Uklinack-See	in d. Oberförsterei Liebemühl	9,39	—	—	Drewenz—Weichsel	—
1055	Uloffke-See	—	—	—	—	—	—
1056	Gr. Umlong-See	nördl. Wartenburg	45,90 <sup>1)</sup>	4	111	Alle—Pregel	—
1057	Unter-Teich	bei Wondollek	2,00	—	—	Pissek—Narew—Weichsel	—
1058	Unterer See	—	—	—	—	—	—
1059	Upadek-See	westl. d. Malschöwer Sees	3,75	—	—	abflußlos	—
1060	Gr. Upalter-See	bei Gr.-Upalten	23,32	—	—	Angerapp—Pregel	—
1061	Kl. Upalter-See	nördl. d. Gr. Upalter Sees	10,96	—	—	Angerapp—Pregel	—
1062	Upinek-See	westl. d. Gr. Strengeler Sees	11,05	—	116	abflußlos	—
1063	Uplick-See	südl. d. Mucker-Sees	76,50	—	125	Pissek—Narew—Weichsel	Rinnensee
1064	Urowiecz-See	westl. d. Geşerich-Sees	24,41	—	—	Drewenz—Weichsel	—
1065	Ustrich-See	nordöstl. d. Lansker Sees	98,61	13	127	Alle—Pregel	—
1066	Üszblenker See	nordöstl. Szabienen	28,10	—	140	Angerapp—Pregel	—
1067	Verschmint-See	nordöstl. Eichmedien	109,40	—	135	Angerapp—Pregel	—
1068	Vorderer See	—	—	—	—	—	—
1069	Vorderer See	—	—	—	—	—	—
1070	Wadang-See	bei Alt-Wartenburg	485,99	32 <sup>1)</sup>	106	Alle—Pregel	Rinnensee
1071	Wachtelsdorfer See	—	—	—	—	—	—
1072	Wald-See	westl. Pörschken	13,50	—	25	abflußlos	—
1073	Wald-See	östl. Kuckuckswalde	10,20	—	143	abflußlos	—
1074	Wald-See	südl. Puppen	2,26	—	—	Pissek—Narew—Weichsel	—
1075	Wald-Teich	bei Radnicken	5,88	—	—	abflußlos	—

Eigentümer des Sees	Generalstabs-Karte Nr.	Meßtischblatt Nr.	Kataster-Amt und Kreis	Bemerkungen
Maria Agnes zu Dohna-Schlobitten	104	638	Rastenburg	
Preuß. Staat (Forstverwaltung)	169	—	Sensburg	
Bauerngenossenschaft Schwirgstein	167	1092	Osterode	
Preuß. Staat (Domänenverwaltung)	105	—	Lötzen	
Graf zu Dohna-Schlodien	133	717	Mohrungen	
Ernst und Auguste Krüger, Trutenau	29	143	Königsberg Pr.	
Preuß. Staat (Forstverwaltung)	199	1185	Neidenburg	
Preuß. Staat (Domänenverwaltung)	136	—	Johannisburg	
Preuß. Staat (Forstverwaltung)	132	894	Mohrungen	
Preuß. Staat (Domänenverwaltung)	137	—	Johannisburg	
Preuß. Staat (Domänenverwaltung)	137	—	Lötzen	
—	—	—	—	siehe Okull-See
Preuß. Staat (Forstverwaltung)	165	—	Osterode	
—	—	—	—	siehe Laszmiaden-See
Preuß. Staat (Forstverwaltung)	134	807/900/901	Allenstein	1) Nach Braun (a. a. O.) 88 ha, nach der forststaatlichen Nachweisung 92,60 ha
Preuß. Staat (Forstverwaltung)	201	1192	Johannisburg	
—	—	—	—	siehe Niski-See
Bauerngenossenschaft Malschöwen	167	1094	Neidenburg	
Preuß. Staat (Domänenverwaltung)	106	—	Lötzen	
Preuß. Staat (Domänenverwaltung)	106	—	Lötzen	
Bauerngenossenschaft Ogonken	105	—	Angerburg	
Preuß. Staat (Forstverwaltung)	169	—	Sensburg	
Preuß. Staat (Forstverwaltung)	165	894	Mohrungen	
Preuß. Staat (Forstverwaltung)	167	996/997	Allenstein	
Preuß. Staat (Domänenverwaltung)	77	—	Darkehmen	
Zuckerfabrik Rastenburg	105	—	Sensburg	
—	—	—	—	siehe Hinterer See
—	—	—	—	siehe Gr. Pogobier See
320,00 ha: Preuß. Staat (Forstverwaltung), 53,56 ha: Eva von Stabbert, Allenstein, und Frieda von Wurmb, Rudolstadt (Thür.), 112,43 ha: Kreis-korporation Allenstein	134	806	Allenstein	1) Braun (a. a. O.) gibt als Maximaltiefe 10 m an, F. Krüger stellte im Jahre 1928 bei Arbeiten des Fischerei-Instituts Königsberg 32 m als größte Tiefe fest
—	—	—	—	siehe Przepiorcker See
Preuß. Staat (Forstverwaltung)	49	279	Heiligenbeil	
Elisabeth von der Goltz-Malschöwen	168	999	Ortelsburg	
Preuß. Staat (Forstverwaltung)	169	—	Ortelsburg	
Graf Bülow von Dennewitz-Grünhoff	29	142	Fischhausen	

Lfd.Nr.	Name des Sees	Lage des Sees	Größe in ha	Größte Tiefe	Höhe in m überNN	Fluß- und Stromgebiet	Beckenform
1076	Wald-Teich	bei Löwenhagen	9,65	—	—	Pregel	—
1077	Waldpusch-See	nordöstl. Ortelsburg	443,70	—	145	Omulef-Narew-Weichsel	—
1078	Walisko-See	nordwestl. Löpowen	17,97	—	—	abflußlos	—
1079	Wangst-See	—	—	—	—	—	—
1080	Warchaller See	südl. d. Braynieker Sees	47,70	—	132	Omulef-Narew-Weichsel	—
1081	Wargenscher Kirchen-Teich	nördl. Wargen	21,05	—	24	Pregel	—
1082	Warneyer See	südöstl. Osterode	6,07	—	—	Drowenz-Weichsel	—
1083	Warniak-See	östl. d. Dargainen-Sees	37,53	—	124	Angerapp-Pregel	—
1084	Warnold-See	am Südwestufer d. Spirding- Sees	470,00	5	117	Pissek-Narew-Weichsel	Flachsenkensee
1085	Warschau-See	—	—	—	—	—	—
1086	Warschkeiter See	südl. Preuß.-Eylau	24,94	—	—	Frisching	—
1087	Weeskenitter See	nordöstl. Silberbach	21,97	—	150	Elbing	—
1088	Weger Teich	südl. Tharau	3,79	—	—	abflußlos	—
1089	Weiber-See	südöstl. d. Mahrung-Sees	2,80	—	—	abflußlos	—
1090	Weinowo-See	—	—	—	—	—	—
1091	Weiß-See	östl. d. Gr. Babant-Sees	373,70	33	132	Pissek-Narew-Weichsel	Rinnensee
1092	Weißer See	östl. d. Siercze-Sees	19,00	—	—	Alle-Pregel	—
1093	Weißener See	südl. d. Warnold-Sees	39,00	—	—	Pissek-Narew-Weichsel	—
1094	Wemitter See	nördl. Griesbienen	49,83	14	124	Passarge	—
1095	Wengower See	nördl. Bischofsburg	58,00	—	149	Alle-Pregel	—
1096	Wenig-See	südl. d. Hinterer-Sees	4,37	—	—	abflußlos	—
1097	Wenig-See	südöstl. Hohenstein	22,67	—	—	abflußlos	—
1098	Wessolleck-See	westl. Weißunen	7,33	—	116	abflußlos	—
1099	Wessollek-See	westl. d. Nieder-Sees	8,99	—	118	abflußlos	—
1100	Gr. Wiartel-See	südwestl. Johannsburg	173,00	25	118	Pissek-Narew-Weichsel	—
1101	Widminner See	nördl. Widminnen	393,15	10	133	abflußlos	Grundmoränensee <sup>ec</sup>
1102	Widrinner See	bei Widrimmen	52,90	24	108	Alle-Pregel	—
1103	Wiegandts-Teich	bei Parschwitz	24,12	—	—	Pregel	—
1104	Wiekauer Teich	bei Klaukinnen	29,81	—	—	Widitte-Frisches Haff	—
1105	Wiepser See	bei Wieps	27,57	—	132	Alle-Pregel	—
1106	Wiersbauer See	südl. d. Czoos-Sees	105,10	15	129	Alle-Pregel	Rinnensee
1107	Gr. Wiesen-Teich	nördl. Petershagen	7,68	—	—	abflußlos	—

Eigentümer des Sees	Generalstabs-Karte Nr.	Meßtischblatt Nr.	Kataster-Amt und Kreis	Bemerkungen
Heinrich von Dönhoff-Friedrichstein	51	231	Königsberg i. Pr.	
Preuß. Staat (Forstverwaltung)	168	1000/1096	Ortelsburg	
Preuß. Staat (Forstverwaltung)	106	—	Angerburg	
—	—	—	—	siehe Birdau-See
Auguste Glitza, Warchallen	167	1094	Neidenburg	
Stadtgemeinde Königsberg Pr.	29	183	Fischhausen	
Karl Grzywacz, Warneynen, und Erich Rostek, Osterode	166	—	Osterode	
Preuß. Staat (Domänenverwaltung)	105	—	Angerburg	
Preuß. Staat (Domänenverwaltung)	169	—	Johannisburg	
—	—	—	—	siehe Rosch-See
Stadtgemeinde Pr.-Eylau	74	403	Preuß.-Eylau	
zu Dohna-Reichertswalde	102	630	Preuß.-Holland	
von Gramatzki, Schrombehnen	50	—	Preuß.-Eylau	
Friedrich Körnich, Kämmersdorf	133	803	Osterode	
—	—	—	—	siehe Woynowo-See
Preuß. Staat (Domänenverwaltung)	168	904	Sensburg	
zu Inn und Knyphausen-Schwarzstein	108	—	Rastenburg	
Preuß. Staat (Domänenverwaltung)	169	—	Johannisburg	
Kreiskorporation Allenstein	167	996	Alenstein	
Preuß. Staat (Forstverwaltung)	135	722	Röbel	
Graf von der Groeben-Ponarien	133	717	Mohrungen	
Klein, Wenigsee	166	1091	Osterode	
Preuß. Staat (Forstverwaltung)	169	—	Sensburg	
Preuß. Staat (Forstverwaltung)	169	—	Johannisburg	
Preuß. Staat (Forstverwaltung)	169	—	Johannisburg	
Preuß. Staat (Domänenverwaltung)	106/137	—	Lötzen	
Wilhelmine Siech, Widrinnen	135	723/724	Rastenburg	
12,60 ha: Höllger, Auschlaeken, 11,52 ha: Dawert, Parschwitz	29	142	Fischhausen	
Stadtgemeinde Königsberg Pr.	28	182	Fischhausen	
August Plischka, Wieps, und 13 Mit-eigentümer	134	721/807	Alenstein	
57,7 ha: Gawlick, Wiersbau, 47,4 ha: Stadtgemeinde Sensburg	169	—	Sensburg	
von Hatten-Schwarschienen	103	474	Preuß.-Eylau	

Lfd.Nr.	Name des Sees	Lage des Sees	Größe in ha	Größte Tiefe	Höhe in m überNN	Fluß- und Stromgebiet	Beckenform
1108	Wigrinnen-See	am Westufer d. Beldahn-Sees	41,80	—	127	Pissek-Narew-Weichsel	—
1109	Wildung-See	—	—	—	—	—	—
1110	Wilkasser See	westl. d. Löwentin-Sees	39,54	—	118	Angerapp—Pregel	—
1111	Wielus-See	—	—	—	—	—	—
1112	Wilkus-See	nördl. d. Goldapgar-Sees	108,92	3,5	117	Angerapp—Pregel	Flachsenkensee
1113	Willuhner See	nordöstl. Pillkallen	105,00	—	52	Szeszuppe—Memel	—
1114	Wilpischer See	nordnordwestl. Gumbinnen	86,90	—	—	Inster—Pregel	—
1115	Winken-See	—	—	—	—	—	—
1116	Wirbel-See	bei Heiligelinde	7,90	—	—	Alle—Pregel	—
1117	Wiskolisko-See	am Südwestrande d. Spirding-Sees	3,61	—	116	abflußlos	—
1118	Wissocki-See	südl. d. Gr. Plautziger Sees	25,85	—	142	Alle—Pregel	—
1119	Wodigehnen-See	östl. d. Kanten-Sees	5,37	—	—	Drewenz—Weichsel	—
1120	Woiczek-See	südl. d. Gr. Plautziger Sees	6,49	—	108	Alle—Pregel	—
1121	Wolka-See	bei Bollainen	20,00	—	—	Alle—Pregel	—
1122	Wonzek-See	—	—	—	—	—	—
1123	Wondollek-See	am Wondollek-Fluß	11,63	—	—	Pissek-Narew-Weichsel	—
1124	Wondollek-See	westl. d. Beldahn-Sees	4,18	—	—	Pissek-Narew-Weichsel	—
1125	Gr. Wongel-See	südwestl. d. Ixt-Sees	218,30	13	142	Alle—Pregel	Rinnensee
1126	Kl. Wongel-See	südl. d. Gr. Wongel-Sees	47,20	—	143	Pissek-Narew-Weichsel	—
1127	Wonsz-See	südöstl. d. Jagodner Sees	45,00	—	118	Pissek-Narew-Weichsel	—
1128	Wosseder See	südl. Wosseden	2,17	—	—	Alle—Pregel	—
1129	Woszeller See	südl. Woszellen	179,80	10	124	Lyck—Bobr—Narew— Weichsel	Grundmoränensee <sup>ee</sup>
1130	Woynowo-See	westl. Straßwinnen	190,21	15	117	Angerapp—Pregel	Rinnensee
1131	Woysack-See	östl. d. Kissain-Sees	59,34	—	117	Angerapp—Pregel	—
1132	Wronowo-See	südl. d. Mühlen-Sees	18,11	—	—	abflußlos	—
1133	Wuchsnig-See	östl. Herzogswalde	124,93	64 <sup>1)</sup>	118	Passarge	—
1134	Wulping-See	—	—	—	—	—	—
1135	Wydney-See	nördl. Puchowken	7,14	—	147	Lyck—Bobr—Narew— Weichsel	—
1136	Wysztyter-See	nordwestl. Szittkehmen	1797,72	47	174	Pissa—Pregel	Grundmoränensee <sup>ee</sup>
1137	Zabienitz-See	südl. d. Narth-Sees	2,10	—	—	abflußlos	—
1138	Zabinker See	nördl. d. Goldapgar-Sees	51,22	12	151	Angerapp—Pregel	—
1139	Zackziel-See	südl. d. Gr. Strengeler Sees	1,65	—	—	abflußlos	—




Eigentümer des Sees	General- stabs- Karte Nr.	Meßtisch- blatt Nr.	Kataster - Amt und Kreis	Bemerkungen
Preuß. Staat (Forstverwaltung)	169	—	Sensburg	
—	—	—	—	bildet mit dem Geserich-See eine Fläche
Preuß. Staat (Domänenverwaltung)	105	—	Lötzen	
—	—	—	—	siehe Wilkus-See
Preuß. Staat (Domänenverwaltung)	106	—	Angerburg	
Wallat, Willuhnen	33	156	Pillkallen	
84,8 ha: Adolf Bast, Eichenfeld, 2,1 ha: Preuß. Staat (Forstverwaltung)	53	—	Gumbinnen	
—	—	—	—	siehe Sauerker See
Stift Heiligelinde	104	—	Rastenburg	
Preuß. Staat (Forstverwaltung)	169	—	Johannisburg	
Preuß. Staat (Forstverwaltung)	167	1092	Osterode	
Emil Krüger, Wodigehnen	132	801	Mohrungen	
Preuß. Staat (Forstverwaltung)	167	996	Allenstein	
von der Meden-Wolka	199	1184	Neidenburg	
—	—	—	—	siehe Woiczek-See
Preuß. Staat (Forstverwaltung)	170	—	Johannisburg	
Preuß. Staat (Forstverwaltung)	169	—	Sensburg	
Schmidt, Peitschendorfswerder	136	—	Sensburg	
Schmidt, Peitschendorfswerder	136	—	Sensburg	
Preuß. Staat (Domänenverwaltung)	136	—	Johannisburg	
Preuß. Staat (Domänenverwaltung)	103	—	Heilsberg	
Preuß. Staat (Domänenverwaltung)	137	—	Lyck	
Preuß. Staat (Domänenverwaltung)	137	—	Lötzen	
Preuß. Staat (Domänenverwaltung)	105	—	Lötzen	
9,54 ha: Ortman, Januschkau, 8,57 ha: die Rentengutsbesitzer, Wronowo	198	1183	Osterode	
John Ehrlich, Achthuben	133	717	Mohrungen	<sup>1)</sup> Nach W. Halbfaß, Der tiefste See Ostpreußens. „Globus“ Bd. 86 Nr. 11, 1904. Nachmessungen von Willer 1921 haben diese Tiefe bestätigt
—	—	—	—	siehe Thomsdorfer See
Preuß. Staat (Forstverwaltung)	138	—	Lyck	
Preuß. Staat (Domänenverwaltung)	78	—	Goldap	
Preuß. Staat (Forstverwaltung)	167	1064	Neidenburg	
Preuß. Staat (Domänenverwaltung)	106	—	Angerburg	
Bauerngenossenschaft Ogonken	103	—	Angerburg	

Lfd.Nr.	Name des Sees	Lage des Sees	Größe in ha	Größte Tiefe	Höhe in m überNN	Fluß- und Stromgebiet	Beckenform
1140	Zarni-See	am Goldapgar-See	4,39	—	—	abflußlos	—
1141	Zaun-See	nordwestl. Queetz	109,50	—	110	Passarge	—
1142	Zdrenzno-See	bei Lykusen	8,00	—	—	Alle—Pregel	—
1143	Zdrinsky-See	westl. d. Flach-Sees	7,12	—	—	abflußlos	—
1144	Gr. Zehmen-See	südöstl. Osterode	29,45	—	—	Drewenz—Weichsel	—
1145	Kl. Zehmen-See	südöstl. Osterode	22,60	—	—	Drewenz—Weichsel	—
1146	Zelony-See	—	—	—	—	—	—
1147	Ziadek-See	südl. d. Proberg-Sees	12,50	—	140	abflußlos	—
1148	Zibora-See	südl. Osterode	7,30	—	—	Drewenz—Weichsel	—
1149	Ziegelei-Teich	südöstl. Orschen	7,48	—	—	Passarge	—
1150	Zimck-See	südl. d. Narien-Sees	3,11	—	—	abflußlos	—
1151	Ziotko-See	südl. d. Narth-Sees	4,70	—	—	abflußlos	—
1152	Zopf-See	südl. d. Röthlof-Sees	22,03	—	—	Drewenz—Weichsel	—
1153	Gr. Zutappie-See	südl. Sensburg	24,00	—	129	Alle—Pregel	—
1154	Kl. Zutappie-See	südl. Sensburg	18,60	—	129	Alle—Pregel	—
1155	Ohne Namen	südl. Jonkendorf	9,44	—	—	abflußlos	—
1156	Ohne Namen	östl. d. Sarong-Sees	5,84	—	—	Alle—Pregel	—
1157	Ohne Namen	am Westufer d. Sexter Sees	3,00	—	—	Pissek—Narew—Weichsel	—
1158	Ohne Namen	bei Bärenwinkel am Sexter See	1,00	—	—	abflußlos	—
1159	Ohne Namen	südwestl. Kernbek am Sexter See	1,00	—	—	Pissek—Narew—Weichsel	—
1160	Ohne Namen	1250 m östl. Liebenberg	14,50	—	—	abflußlos	—
1161	Ohne Namen	südwestl. Wyseggen	9,20	—	—	abflußlos	—
1162	Ohne Namen	bei Schwengen	8,30	—	—	abflußlos	—
1163	Ohne Namen	bei Brödienen	22,70	—	—	Pissek—Narew—Weichsel	—
1164	Ohne Namen	südl. d. Verschmint-Sees	4,90	—	—	Angerapp—Pregel	—
1165	Billehner See	westl. d. Wystyter See	10,80	—	—	abflußlos	—
1166	Gr. Blausteiner See	südl. Salzbach	39,00	—	130	Alle—Pregel	—
1167	Kl. Blausteiner See	südl. Salzbach	16,10	—	130	Alle—Pregel	—
1168	Blind-See	östl. d. Loyer Sees	3,00	—	—	Rominte—Pissa—Pregel	—
1169	Dannower See	—	—	—	—	—	—
1170	Deigutsch-See	südöstl. d. Schwenzait-Sees	6,40	—	—	abflußlos	—
1171	Dittwischker See	nördl. Auxinnen	6,80	—	—	Pregel	—
1172	Dluger See	südsüdöstl. Glinken	47,60	—	—	abflußlos	—
1173	Gabel-See	nordwestl. Guttenfeld	19,55	—	—	Alle—Pregel	—

Eigentümer des Sees	Generalstabs-Karte Nr.	Meßtischblatt Nr.	Kataster-Amt und Kreis	Bemerkungen
Preuß. Staat (Domänenverwaltung)	106	—	Angerburg	siehe Sczielony-See
von Saß-Komahnen	133	718	Heilsberg	
Preuß. Staat (Forstverwaltung)	199	1184/1185	Neidenburg	
Preuß. Staat (Forstverwaltung)	132	894	Mohrungen	
Landgemeinde Buchwalde	166	993	Osterode	
Landgemeinde Buchwalde	166	994	Osterode	
—	—	—	—	
Preuß. Staat (Domänenverwaltung)	136	—	Sensburg	
Wilhelm Grosch, Buchwalde	166	993	Osterode	
Friedrich Kirste	74	402	Preuß.-Eylau	
Paul Goldbach, Horn	133	803	Mohrungen	
3,80 ha: Otto Glitza, Warchallen, 0,90 ha: Gemeinde Warchallen	167	1094	Neidenburg	
Graf von Finckenstein-Jäskendorf	132	801	Mohrungen	
Stadtgemeinde Sensburg	135	810	Sensburg	
Stadtgemeinde Sensburg	135	810	Sensburg	
Stock, Jonkendorf	133	804	Allenstein	
Kwiatkowski, Schönfelde	166	995	Allenstein	
Preuß. Staat (Forstverwaltung)	169	—	Johannisburg	
Preuß. Staat (Forstverwaltung)	169	—	Johannisburg	
Preuß. Staat (Forstverwaltung)	169	—	Johannisburg	
Preuß. Staat (Forstverwaltung)	200	1189	Ortelsburg	
Gemeinde Wyseggen	200	1278	Ortelsburg	
Paul Hoppe, Schwengen	103	634	Preuß.-Holland	
Heinrich, Brödienen	135	—	Sensburg	
3,0 ha: Thielmann, Salpkeim, 1,9 ha: von Woisky-Ballau	135	—	Sensburg	
—	78	416	Goldap	
—	105	557	Angerburg	
—	105	557	Angerburg	
—	78	486	Goldap	
—	—	—	—	
—	105	558	Angerburg	
—	53	290	Gumbinnen	
—	171	1008	Lyck	
—	73	472	Braunsberg	
				siehe Dlugi-See, Kr. Lötzen

Lfd.-Nr.	Name des Sees	Lage des Sees	Größe in ha	Größte Tiefe	Höhe in m überNN	Fluß- und Stromgebiet	Beckenform
1174	Gusenofener See	bei Gusenofen	10,50	—	122	abflußlos	—
1175	Kalkower See	westl. Kalkowen	14,00	—	168	Pissa—Pregel	—
1176	Lamter See	westl. Peterswalde	10,60	—	93	abflußlos	—
1177	Laxdun-See	—	—	—	—	—	—
1178	Linawer See	westl. Linawen	8,17	—	206	abflußlos	—
1179	Masehner See	—	—	—	—	—	—
1180	Morczeck-See	—	—	—	—	—	—
1181	Pammerreck-See	nördl. Talken	19,50	—	146	abflußlos	—
1182	Panzer See	nördl. Wansen	9,90	—	163	Soldau (Wkra)—Weichsel	—
1183	Perschilowitz-See	—	—	—	—	—	—
1184	Pörschken-See	südl. d. Pausen-Sees	9,80	—	—	abflußlos	—
1185	Rehbock-See	westl. d. Drewenz-Sees	2,50	6 <sup>1)</sup>	—	abflußlos	—
1186	Schaustern-See	nördl. Schaustern	12,50	—	104	abflußlos	—
1187	Schorschinlehner See	östl. Schorschinlehnen	12,54	—	—	abflußlos	—
1188	Sezimnionek-See	nordöstl. d. Bittkower Sees	10,20	—	174	abflußlos	—
1189	Serwiller Teich	nördl. Serwillen	24,00	—	—	Alle—Pregel	—
1190	Spilwin-See	nördl. Masehnen	24,00	—	117	abflußlos	—
1191	Staatshausener See	—	—	—	—	—	—
1192	Szaobyel-See	südöstl. d. Schwenzait-Sees	6,65	—	—	Angerapp—Pregel	—
1193	Thurowken-See	bei Thurowken	8,71	—	189	abflußlos	—
1194	Tratz-See	—	—	—	—	—	—
1195	Wersollek-See	—	—	—	—	—	—
1196	Wobel-See	am Weinowo-See	25,00	—	125	Alle—Pregel	—
1197	Zint-See	östl. Silberbach	7,04	—	101	abflußlos	—

Eigentümer des Sees	Generalstabs-Karte Nr.	Meßtischblatt Nr.	Kataster-Amt und Kreis	Bemerkungen
C. Browksi, Salmeien	166	995	Osterode	
—	107	485	Goldap	
—	103	633	Heilsberg	
—	—	—	—	siehe Lasedun-See
—	107	485	Goldap	
—	—	—	—	siehe Spilwin-See
—	—	—	—	siehe Morozek-See
—	137	728/729	Lötzen	
—	198	1182	Osterode	
—	—	—	—	siehe Paschilowis-See
—	166	896	Osterode	
Preuß. Staat (Forstverwaltung)	166	896	Osterode	1) nach Willer (Messung vom 19. 9. 1930)
—	133	804	Allenstein	
—	54	241	Stallupönen	
—	78	486	Goldap	
—	105	557	Rastenburg	
—	105	557	Rastenburg	
—	—	—	—	siehe Blind-See
—	105	558	Angerburg	
Rudolf, Thurowken	198	1183	Osterode	
—	—	—	—	ist ein Teil des Mauer-Sees
—	—	—	—	siehe Wessollek-See
—	137	728	Lötzen	
—	120	630	Pr.-Eylau	



b) Regierungsbezirk Westpreußen  
der Provinz Ostpreußen

Lfd.Nr.	Name des Sees	Lage des Sees	Größe in ha	Größte Tiefe	Höhe in m überNN	Fluß- und Stromgebiet	Beckenform
1	Achtziger See	in der Gemarkung Gr.-Jauth und Kl.-Jauth	4,66	—	—	abflußlos	—
2	Alter Teich	westl. Baumgart	8,30	1,6	173	Hommel—Elbing	—
3	Altwasser der Nogat	bei Wernersdorfer Kämpe	3,95	3	—	abflußlos	—
4	Annenhofer See	—	—	—	—	—	—
5	Antonswalder See	—	—	—	—	—	—
6	Baalauer See	südl. Gr.-Baalau	119,84	14	65	Nogat	—
7	Barlewitzer See	nordöstl. Stuhm	63,70	7	46	abflußlos	—
8	Bauer-See	westl. Schönberg	19,99	1	97	Ossa—Weichsel	—
9	Bauthener See	südl. Bauthen	2,00	2	—	abflußlos	—
10	Biele-See	—	—	—	—	—	—
11	Bielle-See	nördl. d. Radomno-Sees	29,86 <sup>1)</sup>	0,3	90	Drewenz—Weichsel	—
12	Brauhaus-See	—	—	—	—	—	—
13	Brosowo-See	südöstl. Mewischfelde	5,00	5	—	Nogat	—
14	Burgal-See	nordwestl. Gr.-Brunau	80,15	6	90	Liebe	—
15	Bürger-See	südöstl. Neudörfchen	25,00	16	79	Ossa—Weichsel	—
16	Bürger See	am Südrand der Forst Ma- rienwerder	16,00	3	69	abflußlos	—
17	Cölm-See	südwestl. Peterkau	41,75	8	99	Ossa—Weichsel	—
18	Damerauer See	südwestl. Dtsch.-Damerau	255,46	5	33	Nogat	—
19	Daulen-See	—	—	—	—	—	—
20	Dlusitsch-See	—	—	—	—	—	—
21	Dluzik-See	südl. Guhringen	87,08 <sup>1)</sup>	9	86	Ossa—Weichsel	—
22	Drausen-See	südl. Elbing	643,30	3	0,3	Elbing	—
23	Eylenz-See	südöstl. Dtsch.-Eylau	146,90 <sup>1)</sup>	3	98	Drewenz—Weichsel	—
24	Fauler See	—	—	—	—	—	—
25	Fischbruch-See	südsüdwestl. Neudörfchen	17,00 <sup>1)</sup>	2	89	abflußlos	—
26	Freistädter Stadt-See	—	—	—	—	—	—
27	FreystädterStadt-See	westl. Freystadt	4,01	2	92	Ossa—Weichsel	—
28	Garden-See	nordwestl. Garden	94,04 <sup>1)</sup>	2	103	Ossa—Weichsel	—
29	Kl. Garden-See	nördl. d. Garden-Sees	8,20	2	103	Ossa—Weichsel	—
30	Gauden-See	östl. Finckenstein	141,26	2	91	Liebe—Nogat	—
31	Geizhals-See	südwestl. Behrendshagen	8,60 <sup>1)</sup>	5	116	Hommel—Elbing	—



Eigentümer des Sees	Generalstabs-Karte Nr.	Meßtischblatt Nr.	Kataster-Amt und Kreis	Bemerkungen
1,53 ha: Eugen Krüger, Gr.-Jauth, 3,13 ha: Erich und Lieselott Fleischer, Gulczewo (Polen)	131/164	892/989	Rosenberg	
Elbinger Mühlengenossenschaft, Elbing	72/101	467/468	Elbing	
Preuß. Staat (Domänenverwaltung)	131	710	Stuhm	
—	—	—	—	siehe Januschauer See
—	—	—	—	siehe Lentzruher See
Georg von Rittberg, Stangenberg	131	798	Stuhm	
Stadtgemeinde Stuhm	131	711	Stuhm	
Graf Fink von Finckenstein, Schönberg	165	990	Rosenberg	
Alfred Dobrick, Bauthen	164	1084	Marienwerder	
—	—	—	—	siehe Bielle-See
Fürst Heinrich Reuß j. L.-Schleitz	165	1087	Rosenberg	<sup>1)</sup> nach Seligo (a. a. O.) 17 ha
—	—	—	—	siehe Großer See, 58,00 ha
Paul Czarnetzki und Miteigentümer, Mewischfelde	131/164	890	Marienwerder	
Gertrud Orlop und 3 Miteigentümer, Riesenwalde	131/164	892	Rosenberg	
Karl Graf v. d. Groeben-Diwitz, Kreis Franzburg	164	988	Marienwerder	
Karl Hoffmann, Garnseedorf	164	987	Marienwerder	
Graf Fink von Finckenstein-Schönberg	165	990	Rosenberg	
Preuß. Staat (Domänenverwaltung)	131	711	Stuhm	
—	—	—	—	siehe Eylenz-See
—	—	—	—	siehe Dlužik-See
Ludwig Bleich und 37 Miteigentümer, Guhringen	164	1085	Rosenberg	<sup>1)</sup> nach Seligo (a. a. O.) 130 ha
Preuß. Staat (Domänenverwaltung)	101	544	Elbing	siehe auch: Verzeichnis a) Reg.-Bez. Allen- stein, Gumbinnen u. Königsberg Nr. 178
Fürst Heinrich Reuß j. L.-Schleitz	165	991/1087	Rosenberg	<sup>1)</sup> nach Seligo (a. a. O.) 153 ha
—	—	—	—	siehe Achtziger See
Karl Graf v. d. Groeben-Diwitz, Kreis Franzburg	164	988	Marienwerder	<sup>1)</sup> nach Seligo (a. a. O.) 19 ha
—	—	—	—	siehe Freystädter Stadt-See
Stadtgemeinde Freystadt	164	989	Rosenberg	
Graf Fink von Finckenstein-Schönberg	165	991	Rosenberg	<sup>1)</sup> nach Seligo (a. a. O.) 16 ha
Preuß. Staat (Forstverwaltung)	165	991	Rosenberg	
zu Dohna-Schlobitten-Finckenstein	132/165	893	Rosenberg	
5,60 ha: Elbinger Mühlengenossenschaft, Elbing, 3,00 ha: Ernst Buehler, Geysmerode	72/101	467	Elbing	<sup>1)</sup> nach Seligo (a. a. O.) 3 ha

Lfd.Nr.	Name des Sees	Lage des Sees	Größe in ha	Größte Tiefe	Höhe in m überNN	Fluß- und Stromgebiet	Beckenform
32	Geserich-See	westl. Dtsch.-Eylau	805,13 <sup>1)</sup>	13	100	Drewenz—Weichsel	—
33	Kl. Geserich-See	bei Dtsch-Eylau	26,81	—	100	Drewenz—Weichsel	—
34	Geyer-See	nordwestl. Gr.-Sehren	2,50	6	106	abflußlos	—
35	Glemboczek-See	im Jagen 201 der Jamunier Forst	2,00	10	—	abflußlos	—
36	Gr. Glembotzek-See	südl. Grünhagen	6,19	10	33	abflußlos	—
37	Gorreyer See	bei Gorrey	3,00	2	—	abflußlos	—
38	Großer See	westl. Garnsee	58,00	2	80	Ossa—Weichsel	—
39	Großer See	nordöstl. Peterkau	76,64 <sup>1)</sup>	6	102	Liebe—Nogat	—
40	Grünkrug-See	—	—	—	—	—	—
41	Gr. Guhringer See	südwestl. Guhringen	221,21 <sup>1)</sup>	3	88	Ossa—Weichsel	—
42	Gulbiener See	südöstl. Gr.-Herzogswalde	22,94	—	—	abflußlos	—
43	Guts-See	westl. Steenkendorf	9,74	5	106	Drewenz—Weichsel	—
44	Guts-See	—	—	—	—	—	—
45	Haus-See	südöstl. Sommerau	154,04 <sup>1)</sup>	4	97	Ossa—Weichsel	—
46	Hausdorfer See	in Hausdorf	6,77	5	—	Drewenz—Weichsel	—
47	Heidemühler Mühl- Teich	östl. Heidemühl	8,17 <sup>1)</sup>	1	—	Nogat	—
48	Heinrichauer See	östl. Heinrichau	77,00	2	90	Ossa—Weichsel	—
49	Kl. Herzogswalder See	südwestl. Kl.-Herzogswalde	2,63 <sup>1)</sup>	1	—	Ossa—Weichsel	—
50	Hinterseer See	nordöstl. Jerzewo	19,00	22	62	abflußlos	—
51	Hinterseer See	—	—	—	—	—	—
52	Hochzehrener See	westl. Hochzehren	74,00	8	—	Ossa—Weichsel	—
53	Honigfelder See	südwestl. Honigfelde	14,00	—	—	abflußlos	—
54	Januschauer See	nordöstl. Januschau	104,00 <sup>1)</sup>	3	99	Liebe—Nogat	—
55	Jart-See	bei Freystadt	4,01	—	—	—	—
56	Jordanker Teich	nördl. Jordanken	2,62	5	—	Elbing	—
57	Kafken-See	nördl. d. Januschauer Sees	33,33 <sup>1)</sup>	2	100	Liebe—Nogat	—
58	Gr. Kalduneeck-See	südl. Raudnitz	23,88	9	96	Drewenz—Weichsel	—
59	Kl. Kalduneeck-See	südl. Raudnitz	8,44	12	97	Drewenz—Weichsel	—
60	Kamin-See	nordöstl. Garnsee	5,00	7	—	abflußlos	—
61	Karpfen-Teich	westl. Littschen	3,00	4	—	Liebe—Nogat	—

Eigentümer des Sees	Generalstabs-Karte Nr.	Meßtischblatt Nr.	Kataster-Amt und Kreis	Bemerkungen
Stadtgemeinde Deutsch-Eylau	165	991/1087	Rosenberg	1) nach Seligo (a. a. O.) 837 ha siehe auch: Verzeichnis a) Regierungsbezirke Allenstein, Gumbinnen und Königsberg Nr. 237
Stadtgemeinde Deutsch-Eylau	165	991/1087	Rosenberg	
1,18 ha: Deutsches Reich (Heeresverwaltung), 1,32 ha: Fürst Heinrich Reuß j. L.-Schleitz	165	1087	Rosenberg	
Preuß. Staat (Forstverwaltung)	164	987	Marienwerder	
Albert Störmer, Grünhagen	131	711	Stuhm	
Preuß. Staat (Forstverwaltung)	131	711	Stuhm	
Stadtgemeinde Garnsee	164	987	Marienwerder	
Friedrich Reschke, Buchfelde	165	894/991	Rosenberg	1) nach Seligo (a. a. O.) 80 ha siehe Teerofen-See
—	—	—	—	
Ludwig Bleich und 37 Miteigentümer, Guhringen	164	1085	Rosenberg	1) nach Seligo (a. a. O.) 170 ha
15,57 ha: Ostpreußische Landgesellschaft, Königsberg Pr., 7,37 ha: Ernst Rosenau, Gulbien	165	1086	Rosenberg	
Kurt Abramowski, Steenkendorf	165	992	Rosenberg	
—	—	—	—	siehe Tobe-See
Graf Fink von Finckenstein-Schönberg	165	990/991	Rosenberg	1) nach Seligo (a. a. O.) 175 ha
Fürst Heinrich Reuß j. L.-Schleitz	165	1087	Rosenberg	
Otto Müller, Heidemühl	131	796	Stuhm	1) nach Seligo (a. a. O.) 1 ha
Albert Riemann, Heinrichau	165	990/1086	Rosenberg	
Ostpreußische Landgesellschaft, Königsberg Pr.	165	990/1086	Rosenberg	1) nach Seligo (a. a. O.) 10 ha
Gemeinde Rachelshof	131	796/797	Marienwerder	
—	—	—	—	siehe Stuhmer See
Guido von Rosenberg-Hochzehren	164	988	Marienwerder	
Preuß. Staat (Forstverwaltung)	131/164	891	Marienwerder	
Alfred zu Dohna-Schlobitten-Finckenstein	132/165	893/894	Rosenberg	1) nach Seligo (a. a. O.)
Stadtgemeinde Freystadt	164	989	Rosenberg	
Heinrich und Johanna Kirsch, Jordanken	131	712	Stuhm	
Alfred zu Dohna-Schlobitten-Finckenstein	132/165	893	Rosenberg	1) nach Seligo (a. a. O.) 50 ha
Fürst Heinrich Reuß j. L.-Schleitz	165	991/992	Rosenberg	
Fürst Heinrich Reuß j. L.-Schleitz	165	991	Rosenberg	
Stadtgemeinde Garnsee	164	987	Marienwerder	
Karl Görg, Littschen	131/164	891	Marienwerder	

Lfdz.Nr.	Name des Sees	Lage des Sees	Größe in ha	Größte Tiefe	Höhe in m überNN	Fluß- und Stromgebiet	Beckenform
62	Karrasch-See	—	—	—	—	—	—
63	Kautsche-See	—	—	—	—	—	—
64	Kauziger See	östl. Germen	188,00 <sup>1)</sup>	20	78	Ossa—Weichsel	—
65	Kessel-See	ostnordöstl. Mahren	4,00	9	82	Ossa—Weichsel	—
66	Kiesling-See	südöstl. Kiesling	8,82	10	33	Nogat	—
67	Kleiner See	nordwestl. Gr.-Krebs	4,00	4	—	abflußlos	—
68	Kleiner See	nordöstl. Peterkau	24,30 <sup>1)</sup>	3	112	Liebe—Nogat	—
69	Kleiner See	—	—	—	—	—	—
70	Kloster-See	nordwestl. Neudörfchen	81,00 <sup>1)</sup>	20	79	Ossa—Weichsel	—
71	Knaggen-Teich	nordwestl. Dönhöfen	2,20	6	105	Tolkemittfließ	—
72	Kölm-See	—	—	—	—	—	—
73	Konradswalder See	westl. Konradswalde	19,10	6	42	Nogat	—
74	Kraut-See	nordöstl. Garnsee	28,00	2	85	Ossa—Weichsel	—
75	Krebs-See	bei Garnseedorf	3,00	7	—	abflußlos	—
76	Gr. Krebser See	südwestl. Gr.-Krebs	7,00	4	75	abflußlos	—
77	Kröxener See	westl. Kröxen	6,00 <sup>1)</sup>	20	85	abflußlos	—
78	Kuxener See	südl. Kuxen	24,81 <sup>1)</sup>	4	48	abflußlos	—
79	Labenz-See	westl. Raudnitz	318,70	12	98	Drewenz—Weichsel	—
80	Langer See	—	—	—	—	—	—
81	Leisken-See	im Jagen 138 der Forst Raudnitz	8,00 <sup>1)</sup>	6	95	abflußlos	—
82	Lentzruher See	südöstl. Rosainen	26,00	6	88	abflußlos	—
83	Littschener Dorf-See	nordwestl. Littschen	4,00	9	71	Liebe—Nogat	—
84	Lonken-See	östl. Kl.-Radem	26,61	20	91	Drewenz—Weichsel	—
85	Kl. Lonken-See	nördl. d. Lonken-Sees	1,40	10	97	abflußlos	—
86	Lügner-See	im Freystädter Wald	6,47	3	95	Ossa—Weichsel	—
87	Mahrener See	südöstl. Mahren	12,00	13	81	Ossa—Weichsel	—
88	Marien-See	bei Schloß Mareese	16,00	5	—	Nogat	—
89	Merinoß-See	nördl. Kl.-Albrechttau	16,15	3	113	abflußlos	—
90	Modder-See	südl. d. Tromnitz-Sees	6,73 <sup>1)</sup>	3	100	Liebe—Nogat	—
91	Moder-See	—	—	—	—	—	—

Eigentümer des Sees	Generalstabskarte Nr.	Meßtischblatt Nr.	Kataster-Amt und Kreis	Bemerkungen
—	—	—	—	siehe Scharschau-See
—	—	—	—	siehe Kauziger See
Adalbert von Rosenberg-Klötzen	164	988	Marienwerder	1) nach Seligo (a. a. O.) 175 ha
Karl Graf v. d. Groeben-Diwitz, Kreis Franzburg	131/164	891/988	Marienwerder	
Preuß. Staat (Domänenverwaltung)	131	711	Stuhm	
Heinrich Draing, Kr.-Krebs	131/164	891	Marienwerder	
Gottlieb Bitzer, Gut Peterkau 4,85 ha Preuß. Staat (Forstverwaltung)	165	991	Rosenberg	1) nach Seligo (a. a. O.) 32 ha
—	—	—	—	siehe Knaggen-Teich
Karl Graf v. d. Groeben-Diwitz, Kreis Franzburg	164	988	Marienwerder	1) nach Seligo (a. a. O.) 125 ha
Eduard Beuth, Tolkemit, und fünf Miteigentümer in Dönhöfen, Neubentschen und Tolkemit	72/101	468	Elbing	
—	—	—	—	siehe Cölm-See
Preuß. Staat (Forstverwaltung)	131	711	Stuhm	
Stadtgemeinde Garnsee	164	987	Marienwerder	
Konrad Reinhold und Friedrich Krüger, Garnseedorf	164	987	Marienwerder	
Albert Kirschke, Gr.-Krebs	131/164	891	Marienwerder	
Georg Busse, Kröxen	164	988	Marienwerder	1) nach Seligo (a. a. O.) 12 ha
17,46 ha: Stanislaus von Sierakowski- Gr.-Waplitz, 7,35 ha: Karl Anders, Kuxen	131	712	Stuhm	1) nach Seligo (a. a. O.) 7 ha
Fürst Heinrich Reuß j. L.-Schleitz	165	991	Rosenberg	
—	—	—	—	siehe Dluzik-See
Fürst Heinrich Reuß j. L.-Schleitz	165	1087	Rosenberg	1) nach Seligo (a. a. O.) 5 ha
Robert Winkler, Gr.-Rosainen	164	988	Marienwerder	
Karl Görg, Littschen	131/164	891	Marienwerder	
Fürst Heinrich Reuß j. L.-Schleitz	165	1087	Rosenberg	
Fürst Heinrich Reuß j. L.-Schleitz	165	1087	Rosenberg	
Stadtgemeinde Freystadt	164	1085	Rosenberg	
Karl Graf v. d. Groeben-Diwitz, Kreis Franzburg	164	988	Marienwerder	
Deichverband der Marienwerder Niederung, Marienwerder	131/164	890	Marienwerder	
Alfred zu Dohna-Schlobitten-Finckenstein	132/165	893	Rosenberg	
Gräfin Lehndorff-Trakehnen	132/165	894	Rosenberg	1) nach Seligo (a. a. O.) 10 ha
—	—	—	—	siehe Modder-See

Lfd. Nr.	Name des Sees	Lage des Sees	Größe in ha	Größte Tiefe	Höhe in m überNN	Fluß- und Stromgebiet	Beckenform
92	Molker See	westl. Gr.-Sehren	5,01 <sup>1)</sup>	3	95	abflußlos	—
93	Mutter-See	südl. Riesenburg	154,62 <sup>1)</sup>	3	91	abflußlos	—
94	Neida-See	—	—	—	—	—	—
95	Neuer Teich	westl. Baumgart	9,30	7	162	Hommel—Elbing	—
96	Neukircher Großer Teich	nordwestl. Neukirch-Höhe	8,60	2	92	Tolkemitfließ	—
97	Neumarker See	bei Neumark	22,16	2	—	Nogat	—
98	Olschowker See	südöstl. Gr.-Ottlau	3,00	5	—	abflußlos	—
99	Orkusch-See	östl. Laskowitz	60,37 <sup>1)</sup>	8	76	abflußlos	—
100	Ottotschener Dorf- See	in Ottotschen	5,00	4	—	abflußlos	—
101	Parletten-See	westl. Stuhm	47,03	2	42	Nogat	—
101a	Kl. Peterkauer See	—	—	—	—	—	—
102	Gr. Peterwitzer See	südöstl. Gr.-Peterwitz	11,77	6	84	Ossa—Weichsel	—
103	Pfaffen-See	nördl. Guhringen	13,96	2	90	Ossa—Weichsel	—
104	Gr. Plinske-See	südwestl. Ndr.-Zehren	16,00 <sup>1)</sup>	8	77	Ossa—Weichsel	—
105	Kl. Plinske-See	südwestl. Ndr.-Zehren	7,00	18	76	Ossa—Weichsel	—
106	Podgrubka-See	im Jagen 155 der Forst Raudnitz	1,93 <sup>1)</sup>	10	—	abflußlos	—
107	Popowek-See	—	—	—	—	—	—
108	Przebernal-See	nordöstl. Garnsee	14,00	5	84	abflußlos	—
109	Pschebernal-See	—	—	—	—	—	—
110	Racker See	südöstl. Freystadt	13,34	3	90	Ossa—Weichsel	—
111	Rosenberger See	—	—	—	—	—	—
112	Rossen-See	in der Gemarkung Montig	1,60	—	—	abflußlos	—
113	Roter See	—	—	—	—	—	—
114	Gr. Roter See	südsüdwestl. d. Gr.-Lonken- Sees	24,99	3	100	Drewenz—Weichsel	—
115	Sabjinken-See	westl. Olschowken	4,00	6	—	abflußlos	—
116	Scharschau-See	östl. Gr.-Wolka	578,00 <sup>1)</sup>	4	99	Ossa—Weichsel	—
117	Gr. Schelm-Bruch	südl. d. Damerauer Sees	4,67	—	33	Nogat	—
118	Kl. Schelm-Bruch	südl. d. Damerauer Sees	0,73	—	33	Nogat	—
119	Schloß-See	westl. Riesenburg	115,40	2	80	Liebe—Nogat	—
120	Gr. Schönforster See	südsüdöstl. Gr.-Schönforst	18,43	5	95	Drewenz—Weichsel	—
121	Schröterswalder See	—	—	—	—	—	—

Eigentümer des Sees	Generalstabs-Karte Nr.	Meßtischblatt Nr.	Kataster-Amt und Kreis	Bemerkungen
Deutsches Reich (Heeresverwaltung)	165	1087	Rosenberg	1) nach Seligo (a. a. O.) 7 ha
Erich Brandt, Grasnitz	132/164	892	Rosenberg	1) nach Seligo (a. a. O.) 175 ha
—	—	—	—	siehe Szimscinnie-See
Elbinger Mühlengenossenschaft, Elbing	72/101	467/468	Elbing	
Anna Schulz und 15 Miteigentümer, Neukirch-Höhe	72/101	468	Elbing	
Michael Gorski und Helene Neumann, Neumark	131	—	Stuhm	
Axel von Buddenbrock-Doesen	164	987	Marienwerder	
Weberstiftung, Riesenburg	131/164	891	Rosenberg	1) nach Seligo (a. a. O.) 78 ha
Karl Graf v. d. Groeben-Diwitz, Kreis Franzburg	131/164	891	Marienwerder	
Kreiskorporation Stuhm	131	710/711	Stuhm	
—	—	—	—	siehe Kleiner See Nr. 68
Frau de la Motte, Gr.-Peterwitz	165	1086	Rosenberg	
Ludwig Bleich und 37 Miteigentümer, Guhringen	164	1085	Rosenberg	
Johanniterorden, Berlin, Generalbevollmächtigter: Adalbert von Rosenberg-Klötzen	164	988/1084	Marienwerder	1) nach Seligo (a. a. O.) 20 ha
Johanniterorden, Berlin, Generalbevollmächtigter: Adalbert von Rosenberg-Klötzen	164	988	Marienwerder	
Fürst Heinrich Reuß j. L.-Schleitz	165	1087	Rosenberg	1) nach Seligo (a. a. O.) 3 ha
—	—	—	—	siehe Pfaffen-See
Stadtgemeinde Garnsee	164	987	Marienwerder	
—	—	—	—	siehe Przebernal-See
Stadtgemeinde Freystadt	164	1085	Rosenberg	
—	—	—	—	siehe Stadt-See
Wilhelm und Alfred Stephan, Montig	—	—	Rosenberg	
—	—	—	—	siehe Gr. Roter-See
Fürst Heinrich Reuß j. L.-Schleitz	165	1087	Rosenberg	
Stadtgemeinde Garnsee	164	987	Marienwerder	
Graf Fink von Finckenstein-Schönberg	165	1086/1087	Rosenberg	1) nach Seligo (a. a. O.) 785 ha
Eduard und Albertina Gabriel, Kiesling	131	711	Stuhm	
Friedrich und Gertrude Brandt, Kiesling	131	711	Stuhm	
Gustav Lück, Rahnenberg	131/164	892	Rosenberg	
Fürst Heinrich Reuß j. L.-Schleitz	165	991/992/ 1088	Rosenberg	
—	—	—	—	siehe Kl. Garden-See

Lfd.Nr.	Name des Sees	Lage des Sees	Größe in ha	Größte Tiefe	Höhe in m überNN	Fluß- und Stromgebiet	Beckenform
122	Schwarzer See	im Jagen 135 der Forst Rehhof	1,00	12	—	abflußlos	—
123	Schwicks See	westl. Gr.-Schönforst	2,26	4	—	abflußlos	—
124	See-Teich	südl. Stagnitten	2,30	15	—	abflußlos	—
125	Seeberger See	südl. Seeberg	2,66	1	—	abflußlos	—
126	Gr. Silm-See	östl. Kl.-Steinersdorf	50,23	8	98	Ossa—Weichsel	—
127 a	Sorgen-See	nordöstl. Riesenburg	888,08	20	82	Liebe—Nogat	—
127 b	Sorgen-See	südl. Stangenberg	10,04 <sup>1)</sup>	20	82	Liebe—Nogat	—
128	Stadt-See	südl. Rosenberg	55,78	3	100	abflußlos	—
129	Stenkwitz-See	südöstl. Garden	52,41	4	92	abflußlos	—
130	Gr. Stenkwitz-See	—	—	—	—	—	—
131	Stschubielew-See	bei Grünhagen	7,48 <sup>1)</sup>	9	—	abflußlos	—
132	Stuhmer See	westl. Stuhm	50,76	24	46	abflußlos	—
133	Szimscinnic-See	im Neudecker Wald	8,11	3	—	Ossa—Weichsel	—
134	Teerofen-See	westl. Kl.-Schren	213,23	3	102	abflußlos	—
135	Alt-Terranova-Bruch	südl. Alt-Terranova	8,60 <sup>1)</sup>	2,5	—	abflußlos	—
136	Theerofener See	—	—	—	—	—	—
137	Tief-See	—	—	—	—	—	—
138	Tiefenseer See	westl. Tiefensee	9,08 <sup>1)</sup>	5	—	Elbingfluß	—
139	Tiefer See	südl. d. Tromnitz-Sees	10,12	3	99	Liebe—Nogat	—
140	Tillendorfer Mühlen- Teich	nordwestl. Tillendorf	1,85	1	62	Nogat	—
141	Tillendorfer See	nördl. Tillendorf	7,75	6	62	Nogat	—
142	Tillwalder See	nördl. Tillwalde	29,95	2	102	Drewenz—Weichsel	—
143	Tobe-See	—	—	—	—	—	—
144	Traupel-See	—	—	—	—	—	—
145	Traupeler See	westl. Schwarzenau	251,94 <sup>2)</sup>	8 <sup>1)</sup>	87	Ossa—Weichsel	—
146	Tromnitz-See	in der Forst Finckenstein	53,87	3	99	Liebe—Nogat	—
147	Troyl-See	nördl. Königshagen	4,00	3,5	171	Hommel—Elbing	—
148	Trzynack-See	südl. d. Teerofen-Sees	2,31 <sup>1)</sup>	0,3	—	abflußlos	—
149	Tschynaz-See	—	—	—	—	—	—
150	Wald-See	nordwestl. Januschau	6,02	1	108	abflußlos	—
151	Gr. Wald-See	—	—	—	—	—	—
152	Kl. Wald-See	—	—	—	—	—	—



Eigentümer des Sees	General- stabs- Karte Nr.	Meßtisch- blatt Nr.	Kataster-Amt und Kreis	Bemerkungen
Preuß. Staat (Forstverwaltung)	131	710	Stuhm	
Hermann Schwich, Gr.-Schönforst	165	991	Rosenberg	
Stadtgemeinde Elbing	101	544	Elbing	
Preuß. Staat (Domänenverwaltung)	131/164	892	Rosenberg	
Graf Fink von Finckenstein-Schönberg	165	991	Rosenberg	
Stadtgemeinde Riesenburg	131/164	892	Rosenberg	
Georg von Rittberg-Stangenberg	131	798	Stuhm	<sup>1)</sup> nach Seligo (a. a. O.) 4 ha
Stadtgemeinde Rosenberg	132/165	893	Rosenberg	
Graf Fink von Finckenstein-Schönberg	165	991	Rosenberg	
—	—	—	—	siehe Stenkwitz-See
Franz Werth und Johannes Schubert, Grünhagen	131	711	Stuhm	<sup>1)</sup> nach Seligo (a. a. O.) 4 ha
Stadtgemeinde Stuhm	131	711	Stuhm	
Ludwig Bleich und 37 Miteigentümer, Guhringen	164	1085	Rosenberg	
Fürst Heinrich Reuß j. L.-Schleitz	165	1087	Rosenberg	
6,20 ha: August Preuß, Terranova, 2,40 ha: Stadtgemeinde Elbing	72	—	Elbing	<sup>1)</sup> nach Seligo (a. a. O.) 11 ha
—	—	—	—	siehe Tecrofen-See
—	—	—	—	siehe Tiefer See
Bauerngenossenschaft Tiefensee (Westpr.)	131	798	Stuhm	<sup>1)</sup> nach Seligo (a. a. O.) 4 ha
Gräfin Marie Lehndorff-Trakehnen	132/165	894	Rosenberg	
Stanislaus von Sierakowski-Gr.-Waplitz	131	712	Stuhm	
Stanislaus von Sierakowski-Gr.-Waplitz	131	712	Stuhm	
Eugen Krüger, Gr.-Jauth	165	991	Rosenberg	
—	—	—	—	ist entwässert
—	—	—	—	siehe Traupeler See
Albers, Traupel	165	1086	Rosenberg	<sup>1)</sup> nach Wahnschaffe-Schucht (a. a. O.) <sup>2)</sup> nach Seligo (a. a. O.) 222 ha
Alfred zu Dohna-Schlobitten-Fincken- stein	132/165	894	Rosenberg	
Jakob Kuhn, Königshagen	72/101	468	Elbing	
Fürst Heinrich Reuß j. L.-Schleitz	165	1087	Rosenberg	<sup>1)</sup> nach Seligo (a. a. O.) 4 ha
—	—	—	—	siehe Trzynack-See
Siegfried Graf Lehndorff-Trakehnen	132/165	893	Rosenberg	
—	—	—	—	siehe Alter Teich
—	—	—	—	siehe Neuer Teich

Lfd.Nr.	Name des Sees	Lage des Sees	Größe in ha	Größte Tiefe	Höhe in m überNN	Fluß- und Stromgebiet	Beckenform
153	Wandauer See	südwestl. Neudörfchen	10,00	8	97	abflußlos	—
154	Gr. Waplitzer See	östl. Gr.-Waplitz	2,49	1	50	Nogat	—
155	Weißer See	östl. Honigfelde	7,44 <sup>1)</sup>	6	—	abflußlos	—
156	Weißer See	bei Stuhm	6,90	10	—	abflußlos	—
157	Weißhöfer See	bei Weißhof	10,00	5	—	Nogat	—
158	Wengerer See	bei Wengern	2,61	4	—	abflußlos	—
159	Zabienic-See	südl. d. Trzynaek-Sees	3,28	0,3	—	abflußlos	—
160	Zabinintz-See	—	—	—	—	—	—
161	Zgnileck-See	südl. d. Gr. Roter-Sees	9,99	10	91	Drewenz—Weichsel	—
162	Zgnilleck-See	—	—	—	—	—	—
163	Zipske-See	nördl. d. Kröxener Sees	2,00 <sup>1)</sup>	3	—	Liebe—Nogat	—
164	Zuweiser See	ostsüdöstl. Riesenburg	78,03	6	87	Liebe—Nogat	—
165	Ohne Namen	südl. d. Gr. Kaldunek-Sees	3,42	12	96	Drewenz—Weichsel	—
166	Ohne Namen	östl. d. Baalauer Sees, südl. Stangenberg	1,36	5	66	abflußlos	—

Eigentümer des Sees	Generalstabs-Karte Nr.	Meßtischblatt Nr.	Kataster-Amt und Kreis	Bemerkungen
Karl Graf v. d. Groeben-Diwitz, Kreis Franzburg	164	988	Marienwerder	
Stanislaus von Sierakowski-Gr.-Waplitz	131	712	Stuhm	
Karl Findeisen, Kl.-Wattkowitz	131	794	Stuhm	1) nach Seligo (a. a. O.) 25 ha
Otto Schmidt, Berlin-Charlottenburg	131	710	Stuhm	
Deichverband der Marienwerder Niederung, Marienwerder	164	—	Marienwerder	
Preuß. Staat (Domänenverwaltung)	131	710	Stuhm	
Fürst Heinrich Reuß j. L.-Schleitz	165	1087	Rosenberg	
—	—	—	—	siehe Zabienic-See
Fürst Heinrich Reuß j. L.-Schleitz	165	1087	Rosenberg	
—	—	—	—	siehe Zgnileck-See
Georg Busse, Kröxen, und Therese Fröhling, Kl.-Krebs	164	988	Marienwerder	1) nach Seligo (a. a. O.) 7 ha
Gertrud Orlop und 3 Miteigentümer, Riesenwalde	131/164	892	Rosenberg	
Fürst Heinrich Reuß j. L.-Schleitz	165	992	Rosenberg	
Georg von Rittberg-Stangenberg	131	798	Stuhm	



A. Verzeichnis  
der stehenden Gewässer  
der Provinz Ostpreußen

II. Nach Regierungsbezirken und Kreisen  
geordnet



a. Regierungsbezirke Allenstein, Gumbinnen  
und Königsberg  
der Provinz Ostpreußen

Lfd. Nr.	Name des Sees	Größe in ha	Nr.d.Sees im Ver- zeichnis I	Bemerkungen	Lfd. Nr.	Name des Sees	Größe in ha	Nr.d.Sees im Ver- zeichnis I	Bemerkungen
<b>A. Regierungsbezirk Allenstein</b>									
<b>I. Kreis Allenstein</b>									
1	Gr. u. Kl. Aar-See ..	97,45	1		46	Kuklung-See .....	171,00	472	
2	Gr. Aaritz-See ....	62,90	2		47	Lang-See .....	7,64	492	
3	Kl. Aaritz-See .....	10,49	3		48	Lansker See .....	1128,26	501	
4	Amelung-See .....	271,22	9		49	Lengainer See .....	23,05	518	
5	Artung-See .....	28,50	12		50	Leynauer See .....	—	529	siehe Kuklung-See
6	Balling-See .....	8,69	25		51	Linock-See .....	1,98	534	
7	Kl. Bertunger See ..	78,13	50		52	Linowko-See .....	12,14	537	
8	Buchwalder See ....	42,31	92		53	Mossong-See .....	96,78	590	
9	Chudek-See .....	7,39	112a	siehe auch Kreis Osterode	54	Mummel-See .....	2,64	623	
10	Gr. Czerwonka-See ..	33,36	126		55	Nattern-See .....	76,48	634	
11	Kl. Czerwonka-See ..	22,41	129		56	Nautsch-See .....	24,18	635a	siehe auch Kreis Rössel und die Bemerkung zu Nr. 635a auf Seite 53
12	Kl. Damerauer See ..	7,50	135		57	Okull-See .....	441,50	665	
13	Daumen-See .....	120,21	139		58	Orzolek-See .....	4,08	682	
14	Debrong-See .....	39,10	140		59	Otzko-See .....	5,59	686	
15	Diedlong-See .....	—	147	siehe Diedlung-See	60	Pathaunen-See .....	9,41	697	
16	Diedlung-See .....	12,34	148		61	Persch-See .....	—	704	siehe Pesch-See
17	Dirschau-See .....	20,07	149		62	Pesch-See .....	8,64	707	
18	Diwitter See .....	22,19	151		63	Piestkeimer See ....	9,90	717	
19	Dluczek-See .....	49,68	152		64	Pissa-See .....	211,54	731	
20	Dluczek-See .....	7,85	153		65	Gr. Plautziger See ..	510,26	733	
21	Dluszek-See .....	5,04	162		66	Kl. Plautziger See ..	92,76	734	
22	Eupotek-See .....	15,08	206		67	Pszeczyko-See .....	6,46	777	
23	Galk-See .....	8,76	219		68	Purden-See .....	93,70	780	
24	Gallek-See .....	8,55	220		69	Redigkeiner See ...	34,85	793	
25	Gedaither See .....	23,07	229		70	Rentiener See .....	—	802	siehe Gilbing-See
26	Gelguhner See .....	35,00	234		71	Sarong-See .....	194,77	844	
27	Gilbing-See .....	103,17	240		72	Schilling-See .....	7,22	860a	siehe auch Kreis Osterode
28	Gr. Glemboczek-See ..	4,82	249		73	Schledineck-See ....	16,00	864	
29	Kl. Glemboczek-See ..	1,92	250		74	Schwarzer See .....	1,59	879	
30	Hochwalder See ...	7,82	309		75	Schwentainer See ..	24,41	894	
31	Jagellek-See .....	6,55	323		76	Seginneck-See .....	0,39	913	
32	Kalpkka-See .....	2,28	351a	siehe auch Kreis Ortelsburg	77	Servent-See .....	267,57	921	
33	Karwatzki-See .....	2,01	361		78	Sgnitek-See .....	10,36	923	
34	Kelbaß-See .....	1,59	366		79	Skanda-See .....	9,96	931	
35	Keldinek-See .....	10,05	368		80	Steinberger See ....	22,66	972	
36	Kellaren-See .....	55,09	369		81	Suckel-See .....	21,39	998	
37	Gr. Kemna-See .....	48,02	370		82	Thomsdorfer See ...	407,45	1034	
38	Kl. Kemna-See .....	6,16	371		83	Uckel-See .....	—	1053	siehe Okull-See
39	Kirmeß-See .....	69,39	393		84	Gr. Umlong-See ....	45,90	1056	
40	Gr. Klecberger See ..	—	398	siehe Amelung-See	85	Ustrich-See .....	98,61	1065	
41	Gr. Köpjick-See ....	12,07	425		86	Wadang-See .....	485,99	1070	
42	Kl. Köpjick-See ....	7,66	426		87	Walisko-See .....	17,97	1078	
43	Kort-See .....	94,13	427		88	Wemitter See .....	49,83	1094	
44	Koschno-See .....	—	429	siehe Kosno-See	89	Wiepser See .....	27,57	1105	
45	Kosno-See .....	102,41	431a	siehe auch Kreis Neidenburg	90	Woiczek-See .....	6,49	1120	
					91	Wonczek-See .....	—	1122	siehe Woiczek-See
					92	Wulping-See .....	—	1134	siehe Thomsdorfer See



Lfd. Nr.	Name des Sees	Größe in ha	Nr. d. Sees im Verzeichniss I	Bemerkungen
93	Ohne Namen . . . . .	9,44	1155	
94	Ohne Namen . . . . .	5,84	1156	
95	Schaustern-See . . . . .	12,50	1186	

Seenfläche im Kreise Allenstein: 6289,18 ha.

## II. Kreis Johannisburg

1	Arys-See . . . . .	1422,00	14	
2	Biallolafer See . . . . .	253,00	56	
3	Bleiwka-See . . . . .	9,00	63	
4	Borowy-See . . . . .	222,00	75	
5	Breitenheider See . . . . .	2,33	84	
6	Buwelno-See . . . . .	237,00	102a	siehe auch Kreis Lötzen
7	Chudak-See . . . . .	1,15	110	
8	Dybower See . . . . .	167,00	191	
9	Dzinnawodda-See . . . . .	2,11	192	
10	Glembowken-See . . . . .	49,00	253	
11	Großer See . . . . .	16,00	276	
12	Gursken-See . . . . .	3,00	285	
13	Gr. Guszin-See . . . . .	72,00	288	
14	Kl. Guszin-See . . . . .	42,00	289	
15	Gutter See . . . . .	—	290	siehe Borowy-See
16	Isnilka-See . . . . .	4,23	317	
17	Jaschkower See I . . . . .	32,00	327	
18	Jaschkower See II . . . . .	21,00	328	
19	Jedziorka-See . . . . .	9,00	334	
20	Gr. Jegodschin-See . . . . .	129,00	336	
21	Kl. Jegodschin-See . . . . .	55,96	337	
22	Kaitz-See . . . . .	2,79	346	
23	Kally-See . . . . .	11,00	350	
24	Katzaraino-See . . . . .	118,00	363	
25	Kereschewo-See . . . . .	16,09	375	
26	Kessel-See . . . . .	296,00	381	
27	Kesslin-See . . . . .	24,00	387	
28	Kleiner See . . . . .	7,00	400	
29	Kleiner See . . . . .	3,00	401	
30	Königsdorfer See . . . . .	21,75	420	
31	Konzewer See . . . . .	38,00	423	
32	Kumilsko-See . . . . .	13,00	475	
33	Kurwig-See . . . . .	60,46	477	
34	Lascdun-See . . . . .	13,00	504	
35	Linofko-See . . . . .	7,00	535	
36	Maldaney See . . . . .	16,00	556	
37	Mause-See . . . . .	3,36	565	
38	Mause-See . . . . .	2,45	566	
39	Mühlen-Teich . . . . .	7,00	603	
40	Nieder-See . . . . .	1724,00	641	
41	Nitzponneck-See . . . . .	11,23	646	
42	Ober-Teich . . . . .	3,00	653	
43	Orlowen-See . . . . .	6,00	678	
44	Piskorzewer See . . . . .	16,00	729	
45	Gr. Pogobier See . . . . .	696,00	744	
46	Kl. Pogobier See . . . . .	58,00	745	

Lfd. Nr.	Name des Sees	Größe in ha	Nr. d. Sees im Verzeichniss I	Bemerkungen
47	Mittlerer Pogobier See	—	746	siehe Kl. Pogobier See
48	Prosolassek-See . . . . .	153,00	765	
49	Przelestka-See . . . . .	3,00	767	
50	Przylassek-See . . . . .	5,00	770	
51	Rakower See . . . . .	11,00	785	
52	Rosch-See . . . . .	1450,00	813	
53	Rzesnieker See . . . . .	17,00	827	
54	Sadlowko-See . . . . .	9,00	829	
55	Gr. u. Kl. Samordey-See . . . . .	—	837	siehe Nieder-See
56	Gr. Schaimo-See . . . . .	34,00	856	
57	Schedlisko-See . . . . .	7,00	858	
58	Schweikower See . . . . .	33,00	891	
59	Sexter See . . . . .	792,00	922	
60	Spiring-See . . . . .	7222,00	957a	siehe auch Kreis Sensburg
61	Stetzek-See . . . . .	18,00	977	
62	Strzelnicke See . . . . .	22,00	995	
63	Tiefen-See . . . . .	4,90	1038	
64	Tirklo-See . . . . .	215,00	1042	
65	Tuchliner See . . . . .	241,00	1050	
66	Ublick-See . . . . .	114,00	1052a	siehe auch Kreis Lötzen
67	Unter-Teich . . . . .	2,00	1057	
68	Vorderer See . . . . .	—	1069	siehe Gr. Pogobier See
69	Warnold-See . . . . .	470,00	1084	
70	Warschau-See . . . . .	—	1085	siehe Rosch-See
71	Weißuner See . . . . .	39,00	1093	
72	Wessollek-See . . . . .	8,99	1099	
73	Gr. Wiartel-See . . . . .	173,00	1110	
74	Wiskoliko-See . . . . .	3,61	1117	
75	Wondollek-See . . . . .	11,63	1123	
76	Wonß-See . . . . .	45,00	1127	
77	Ohne Namen . . . . .	3,00	1157	
78	Ohne Namen . . . . .	1,00	1158	
79	Ohne Namen . . . . .	1,00	1159	

Seenfläche im Kreise Johannisburg: 17032,04 ha.

## III. Kreis Lötzen

1	Bialla-See . . . . .	41,55	52	
2	Bilsker See . . . . .	58,94	59	
3	Buwelno-See . . . . .	141,42	102b	siehe auch Kreis Johannisburg
4	Campen-Gemeinde-See . . . . .	19,93	104	
5	Czarny-See . . . . .	—	125	ist entwässert
6	Czerny-See . . . . .	9,49	127	
7	Deiguhn-See . . . . .	828,26	141	
8	Deyguhner See . . . . .	—	144	siehe Deiguhn-See
9	Dlugi-See . . . . .	34,03	155	
10	Dubineck-See . . . . .	11,34	185	

Lfd. Nr.	Name des Sees	Größe in ha	Nr.d.Sees im Ver- zeichnis I	Bemerkungen
11	Flacher See	10,72	213	
12	Gablick-See	416,23	218	
13	Graywer See	49,00	270	
14	Guber See	40,65	280	
15	Kl. Hensel-See	65,70	303a	siehe auch Kreis Sensburg
16	Jagodner See	482,00	324a	siehe auch Kreis Sensburg
17	Kissain-See	1916,29	396b	siehe auch Kreis Angerburg
18	Kosucher See	12,90	433	
19	Gr. Kotteck-See	42,16	440	
20	Kruglinnen-See	316,95	455	
21	Kuchenka-See	16,32	469	
22	Lawker See	78,77	511	
23	Kl. Lenkucka-See	—	520	siehe Lenkuhner See
24	Lenkuhner See	96,64	521	
25	Löwentin-See	2498,83	547	
26	Milker See	23,65	575	
27	Mulick-See	28,51	621	
28	Notister See	160,75	645	
29	Okrongli-See	37,92	664	
30	Oloff-See	59,14	671	
31	Orlener See	113,62	674	
32	Orler See	—	675	siehe Orlener See
33	Orzech-See	23,31	679	
34	Pammer See	72,26	689	
35	Paprodtker See	28,36	690	
36	Przykopp-See	17,58	772	
37	Pscharn-See	2,90	776	
38	Rhein-Talter See	—	805	siehe Talter Ge- wässer
39	Rhog-See	37,66	806	
40	Ruhdener See	30,58	822	
41	Saiten-See	189,86	830	
42	Kl. Schimon-See	37,16	863	
43	Schmolling-See	19,07	870	
44	Sowa-See	16,12	953	
45	Spiergsten-See	—	956	ist entwässert
46	Synili-See	15,27	1003	
47	Szmollings-See	—	1015	ist entwässert
48	Talter Gewässer	1173,90	1021a	siehe auch Kreis Sensburg
49	Taltowisko-See	217,88	1022a	siehe auch Kreis Sensburg
50	Tayta-See	259,66	1028	
51	Tritt-See	51,05	1046	
52	Ublick-See	152,42	1052b	siehe auch Kreis Johannisburg
53	Gr. Upalter See	23,32	1060	
54	Kl. Upalter See	10,96	1061	
55	Weinowo-See	—	1090	siehe Woynowo- See

Lfd. Nr.	Name des Sees	Größe in ha	Nr.d.Sees im Ver- zeichnis I	Bemerkungen
56	Widminner See	393,15	1001	
57	Wilkasser See	39,54	1110	
58	Woynowo-See	190,21	1130	
59	Woysack-See	59,34	1131	
60	Pammerreck-See	19,50	1181	
61	Wobel-See	25,00	1196	

Seenfläche im Kreise Lötzen: 10717,77 ha.

#### IV. Kreis Lyck

1	Alex-See	93,60	6	
2	Gr. Baitkower See	81,50	23	
3	Kl. Baitkower See	23,70	24	
4	Barauer See	5,85	31	
5	Bialla-See	146,37	53	
6	Dembniak-See	6,71	143	
7	Dobbrin-See	62,50	165	
8	Druglin-See	503,30	182	
9	Kl. Druglin-See	17,03	183	
10	Garbaß-See	44,70	223	
11	Glembocki-See	1,98	245	
12	Gr. Glembocki-See	7,43	246	
13	Kl. Glembocki-See	5,08	247	
14	Gollubier See	77,39	261	
15	Grabnick-See	20,70	267	
16	Kl. Grabnick-See	12,23	268	
17	Gronzkow-See	1,92	273	
18	Gusker See	23,20	287	
19	Haleck-See	—	295	siehe Alex-See
20	Henselewo-See	150,50	304	
21	Kalben-See	6,90	347	
22	Kali-See	14,00	349	
23	Gr. Kempnio-See	69,20	372	
24	Kl. Kempnio-See	11,00	373	
25	Kleszowka-See	4,60	408	
26	Kossel-See	4,70	432	
27	Kosziolik-See	3,35	434	
28	Koszioll-See	—	435	siehe Kosziollek- See
29	Kosziollek-See	4,07	437	
30	Kotzolek-See	—	443	siehe Rydzewer See
31	Krackstein-See	57,60	447	
32	Krzywil-See	28,30	468	
33	Kutzer See	15,96	484	
34	Lang-See	52,38	493	
35	Lapowider See	23,63	503	
36	Laszmiaden-See	1358,70	506	
37	Gr. Leppacker See	22,10	525	
38	Kl. Leppacker See	10,10	526	
39	Lipinsker See	272,10	540	
40	Liszoncza-See	10,90	542	
41	Lycker See	395,00	551	
42	Mleczowka-See	92,20	579	
43	Monczer See	8,30	583	
44	Mühlen-See	0,94	598	

Lfd. Nr.	Name des Sees	Größe in ha	Nr.d.Sees im Ver- zeichnis I	Bemerkungen
45	Mulack-See . . . . .	1,50	619	
46	Muxt-See . . . . .	124,40	625	
47	Nesselbruch-See . . . . .	4,23	632	
48	Nieczecza-See . . . . .	47,41	639	
49	Orzechower See . . . . .	15,24	680	
50	Palinka-See . . . . .	1,79	688	
51	Pieczuck-See . . . . .	2,50	713	
52	Pinzkowko-See . . . . .	1,95	728	
53	Plotzitzner See . . . . .	26,02	742	
54	Przepiorker See . . . . .	160,60	768	
55	Przykopp-See . . . . .	13,04	771	
56	Przykopper See . . . . .	4,89	773	
57	Raygrad-See . . . . .	205,21	791	
58	Reckent-See . . . . .	—	792	siehe Laszmiaden- See
59	Gr. Regeler See . . . . .	107,22	796	
60	Kl. Regeler See . . . . .	9,47	797	
61	Gr. Rogaller See . . . . .	32,40	809	
62	Kl. Rogaller See . . . . .	16,40	810	
63	Rostker See . . . . .	68,70	815	
64	Rudnick-See . . . . .	11,09	821	
65	Rundfließer See . . . . .	88,36	824	
66	Rydzewer See . . . . .	8,70	826	
67	Sabinnek-See . . . . .	9,90	828	
68	Sarker See . . . . .	132,10	843	
69	Gr. Sawinda-See . . . . .	237,50	852	
70	Kl. Sawinda-See . . . . .	36,20	853	
71	Schlepian-See . . . . .	1,77	865	
72	Sczielony-See . . . . .	10,20	900	
73	Sdeder See . . . . .	203,20	902	
74	Sdrzensna-See . . . . .	75,79	909	
75	Gr. Selment-See . . . . .	1261,35	915	
76	Kl. Selment-See . . . . .	17,44	916	
77	Sieder See . . . . .	24,32	924	
78	Skomenter See . . . . .	209,63	938	
79	Sonntag-See . . . . .	—	949	siehe Gr. Szontags- See
80	Sordacher See . . . . .	11,29	952	
81	Statzen-See . . . . .	397,78	970	
82	Stoszner See . . . . .	2,29	981	
83	Sunowo-See . . . . .	167,30	999	
84	Sybba-See . . . . .	3,43	1000	
85	Kl. Sybba-See . . . . .	—	1001	siehe Sybba-See
86	Szabinnek-See . . . . .	—	1008	siehe Sabinnek-See
87	Szienszek-See . . . . .	12,20	1014	
88	Gr. Szontags-See . . . . .	680,60	1017	
89	Kl. Szontags-See . . . . .	15,20	1018	
90	Gr. Tartaren-See . . . . .	10,96	1024	
91	Kl. Tartaren-See . . . . .	8,12	1025	
92	Uloffke-See . . . . .	—	1055	siehe Laszmiaden- See
93	Wachtelsdorfer See . . . . .	—	1071	siehe Przepiorker See
94	Wozzeller See . . . . .	179,80	1129	

Lfd. Nr.	Name des Sees	Größe in ha	Nr.d.Sees im Ver- zeichnis I	Bemerkungen
95	Wydny-See . . . . .	7,14	1135	
96	Zelony-See . . . . .	—	1146	siehe Sczielony-See
97	Dluger-See . . . . .	47,60	1172	

Seenfläche im Kreise Lyck: 8465,95 ha.

### V. Kreis Neidenburg

1	Blicieck-See . . . . .	4,78	64	
2	Bleik-See . . . . .	1,29	65	
3	Blumen-See . . . . .	3,35	68	
4	Czarnau-See . . . . .	54,19	121	
5	Dlusek-See . . . . .	17,31	156	
6	Dluzek-See . . . . .	244,00	160	
7	Dluzek-See . . . . .	—	164	siehe Dlusek-See
8	Gardienen-See . . . . .	23,40	225	
9	Gimmen-See . . . . .	209,00	243	
10	Glemboczek-See . . . . .	26,00	248	
11	Glowatz-See . . . . .	4,80	255	
12	Golombik-See . . . . .	11,00	264	
13	Ittowker See . . . . .	5,96	318	
14	Gr. Jagd-See . . . . .	15,80	321	
15	Kl. Jagd-See . . . . .	3,00	322	
16	Jasno-See . . . . .	43,00	331	
17	Kleiner See . . . . .	6,80	402	
18	Klimmeck-See . . . . .	35,50	412	
19	Kommusin-See . . . . .	27,34	418	
20	Konietznik-See . . . . .	29,50	419	
21	Konitznie-See . . . . .	—	421	siehe Konietznik- See
22	Konopno-See . . . . .	6,70	422	
23	Kopetsch-See . . . . .	8,40	424	
24	Koschno-See . . . . .	—	429	siehe Kosno-See
25	Kosno-See . . . . .	466,50	431b	siehe auch Kreis Allenstein
26	Kotzoik-See . . . . .	3,80	442	
27	Kownatken-See . . . . .	251,50	444	
28	Koziollek-See . . . . .	2,43	445	
29	Krzyweck-See . . . . .	5,40	464	
30	Krzyweck-See . . . . .	2,21	465	
31	Kuchnia-See . . . . .	12,30	470	
32	Gr. Labuhnen-See . . . . .	47,00	488	
33	Kl. Labuhnen-See . . . . .	12,50	489	
34	Lange See . . . . .	—	494	siehe Dlusek-See
35	Laschnitza-See . . . . .	35,50	505	
36	Layßer See . . . . .	52,00	512	
37	Malschöwer See . . . . .	230,00	557a	siehe auch Kreis Ortelsburg
38	Narth-See . . . . .	224,50	629	
39	Natasch-See . . . . .	24,70	633	
40	Odnoga-See . . . . .	8,00	659	
41	Okunika-See . . . . .	4,00	668	
42	Omulef-See . . . . .	528,50	673	
43	Gr. Orlew-See . . . . .	25,00	676	
44	Kl. Orlew-See . . . . .	4,00	677	

Lfd. Nr.	Name des Sees	Größe in ha	Nr. d. Sees im Verzeichn. I	Bemerkungen
45	Paterschoben-See . . .	—	696	siehe Schoben-See
46	Ploczitzno-See . . . . .	43,50	740	
47	Priam-See . . . . .	17,30	761	
48	Rekowen-See . . . . .	68,70	801	
49	Samlewo-See . . . . .	4,20	836	
50	Sawadder See . . . . .	42,00	850	
51	Schoben-See . . . . .	289,00	874	
52	Schrednow-See . . . . .	28,30	875	
53	Schwarzer See . . . . .	50,00	883	
54	Schwentaino-See . . . . .	—	897	siehe Narth-See
55	Sdrenzno-See . . . . .	8,20	905	
56	Skottau-See . . . . .	43,80	939	
57	Sombruch-See . . . . .	8,20	948	
58	Strowko-See . . . . .	4,90	994	
59	Gr. Szews-See . . . . .	2,00	1011	
60	Kl. Szews-See . . . . .	1,46	1012	
61	Trzanno-See . . . . .	61,30	1049	
62	Upadek-See . . . . .	3,75	1059	
63	Warchaller See . . . . .	47,70	1080	
64	Wolka-See . . . . .	20,00	1121	
65	Zabienitz-See . . . . .	2,10	1137	
66	Zdrenzno-See . . . . .	8,00	1142	
67	Ziotko-See . . . . .	4,70	1151	

Seenfläche im Kreise Neidenburg: 3480,07 ha.

### VI. Kreis Ortelsburg

1	Alpert-See . . . . .	0,82	8	
2	Gr. Babant-See . . . . .	246,90	20	
3	Bieber See . . . . .	4,90	57	
4	Gr. Calben-See . . . . .	587,00	103	
5	Dluszek-See . . . . .	23,60	161	
6	Dombrowken-See . . . . .	6,40	172	
7	Dzwierzut-See . . . . .	28,20	194	
8	Erber See . . . . .	30,30	203	
9	Frensker See . . . . .	10,00	216	
10	Gillau-See . . . . .	31,80	242	
11	Grammer See . . . . .	241,10	269	
12	Gublick-See . . . . .	9,30	281	
13	Gr. Haus-See . . . . .	62,00	297	
14	Kl. Haus-See . . . . .	12,00	298	
15	Hering-See . . . . .	18,50	305	
16	Jekly-See . . . . .	14,00	338	
17	Kl. Kalben-See . . . . .	10,60	348	
18	Kalpka-See . . . . .	2,60	351b	siehe auch Kreis Allenstein
19	Kark-See . . . . .	4,20	358	
20	Kepunek-See . . . . .	20,60	374	
21	Alt-Keykuther See . . . . .	35,70	388	
22	Kleiner See . . . . .	12,70	403	
23	Gr. Krawnno-See . . . . .	82,50	450	
24	Kronineck-See . . . . .	17,60	454	
25	Krunineck-See . . . . .	21,90	461	
26	Krzywek-See . . . . .	17,80	466	

Lfd. Nr.	Name des Sees	Größe in ha	Nr. d. Sees im Verzeichn. I	Bemerkungen
27	Lehlesker See . . . . .	482,20	514	
28	Gr. Lensk-See . . . . .	114,00	523	
29	Kl. Lensk-See . . . . .	40,50	524	
30	Machinat-See . . . . .	11,70	552	
31	Malschöwer See . . . . .	39,20	557b	siehe auch Kreis Neidenburg
32	Marxöwer See . . . . .	163,40	561	
33	Mingfer See . . . . .	31,70	576	
34	Motoytleck-See . . . . .	14,50	591	
35	Mühlen-Teich . . . . .	20,80	606	
36	Narayther See . . . . .	16,10	627	
37	Nozice-See . . . . .	—	647	siehe Piassutter See
38	Nozire-See . . . . .	—	648	siehe Piassutter See
39	Okonglo-See . . . . .	10,00	662	
40	Pautick-See . . . . .	2,80	701	
41	Piassutter See . . . . .	53,50	710	
42	Pieczisno-See . . . . .	4,80	712	
43	Puppener See . . . . .	64,10	779	
44	Gr. Rauschkener See . . . . .	47,10	790	
45	Rheinswein-See . . . . .	307,80	804	
46	Rohmanek-See . . . . .	12,60	811	
47	Saleschno-See . . . . .	11,70	832	
48	Samplatter See . . . . .	89,00	838	
49	Sawitz-See . . . . .	32,70	854	
50	Gr. Schoben-See . . . . .	954,00	873	
51	Schwentainer See . . . . .	195,00	896	
52	Sczyezonnek-See . . . . .	9,60	901	
53	Seedanziger See . . . . .	172,50	910	
54	Kl. Selva-See . . . . .	8,90	917	
55	Slupek-See . . . . .	23,00	940	
56	Gr. Sylwen-See . . . . .	22,90	1002	
57	Kl. Sysdroy-See . . . . .	57,60	1005	
58	Wald-See . . . . .	10,20	1073	
59	Wald-See . . . . .	2,26	1074	
60	Waldpusch-See . . . . .	443,70	1077	
61	Ohne Namen . . . . .	14,50	1160	
62	Ohne Namen . . . . .	9,20	1161	

Seenfläche im Kreise Ortelsburg: 5046,58 ha.

### VII. Kreis Osterode

1	Bardung-See . . . . .	6,79	32	
2	Bergling-See . . . . .	41,13	49	
3	Borowken-See . . . . .	41,21	74	
4	Brczesno-See . . . . .	—	82	siehe Gr. Persing- See
5	Breggen-See . . . . .	3,11	83b	siehe auch Kreis Mohrungen
6	Bujaker See . . . . .	27,29	97	
7	Gr. Bunken-See . . . . .	6,51	99	
8	Kl. Bunken-See . . . . .	8,38	100	
9	Mittel-Bunken-See . . . . .	12,07	101	
10	Chudek-See . . . . .	2,00	112b	siehe auch Kreis Allenstein

Lfd. Nr.	Name des Sees	Größe in ha	Nr.d.Sees im Ver- hältnis I	Bemerkungen	Lfd. Nr.	Name des Sees	Größe in ha	Nr.d.Sees im Ver- hältnis I	Bemerkungen
11	Conti-See	48,23	116		64	Morozek-See	4,15	588	
12	Gr. Damerau-See	631,63	133		65	Mühlen-See	—	600	siehe Mühlener See
13	Kl. Damerau-See	195,54	134		66	Mühlen-Teich	29,16	607	
14	Dlusker See	23,34	158		67	Mühlen-Teich	6,77	608	
15	Dluszek-See	4,51	163		68	Mühlener See	359,19	617	
16	Döhringer See	20,02	170		69	Nielnick-See	19,73	642	
17	Dombrowa-See	42,92	171		70	Niski-See	47,96	643	
18	Dorf-See	3,93	176		71	Ober-Teich	6,13	654	
19	Drenske-See	11,39	179		72	Obs-See	20,12	657	
20	Kl. Drenske-See	3,39	180		73	Gr. Ohmen-See	34,30	660	
21	Drewenz-See	686,65	181		74	Kl. Ohmen-See	10,63	661	
22	Dubrinneck-See	7,21	186		75	Okrongel-See	38,24	663	
23	Gr. Eiling-See	238,92	197		76	Gr. Okumin-See	10,87	666	
24	Kl. Eiling-See	25,53	198		77	Kl. Okumin-See	4,28	667	
25	Eissing-See	417,94	199		78	Osterweiner See	74,68	684	
26	Gr. Eissing-See	—	200	siehe Eissing-See	79	Passarge-See	9,34	694	
27	Gr. Faltianker See	24,88	208		80	Pausen-See	237,55	700	
28	Ganshorner See	52,57	221		81	Pawlick-See	15,73	703	
29	Gr. Gehl-See	318,77	230b	siehe auch Kreis Mohrungen	82	Gr. Persing-See	43,86	705	
30	Kl. Gehl-See	65,37	231		83	Kl. Persing-See	13,64	706	
31	Gr. Gonsiorek-See	3,14	265		84	Pillauker See	11,33	721	
32	Grinnak-See	4,49	271		85	Platteiner See	44,40	732	
33	Gugowo-See	71,20	282		86	Poplusz-See	15,10	748	
34	Gury-See	3,08	286		87	Rudat-See	9,23	819	
35	Heiliger See	—	300	siehe Schwenty-See	88	Sand-See	3,37	841	
36	Hellguth-See	18,18	301		89	Gr. Sarong-See	13,44	845	
37	Ilggen-See	61,46	314		90	Kl. Sarong-See	5,90	846	
38	Jagd-See	5,21	320		91	Schaum-See	7,51	857	
39	Jeszorka-See	15,83	341		92	Schilling-See	667,95	860b	siehe auch Kreis Allenstein
40	Gr. Kernos-See	82,35	376		93	Kl. Schilling-See	83,10	861	
41	Kl. Kernos-See	53,75	377		94	Schmording-See	21,91	871	
42	Kessel-See	2,44	384		95	Schwarzer See	9,39	884	
43	Kiafken-See	3,45	389		96	Schwarzer See	6,47	885	
44	Kirschitter See	10,83	395		97	Schwarzer See	6,23	886	
45	Klimut-See	14,41	411		98	Gr. Schwarzer See	5,27	887	
46	Korwek-See	7,60	428		99	Kl. Schwarzer See	1,33	888	
47	Kreuz-See	13,18	453		100	Schwenty-See	63,42	898	
48	Krummer See	2,56	459		101	Seeguttchen-See	11,67	912	
49	Langguter See	74,00	500		102	Gr. Semen-See	6,47	918	
50	Laubener See	37,28	508		103	Kl. Semen-See	6,08	919	
51	Lichteiner See	51,00	531		104	Serge-See	4,79	920	
52	Linowiec-See	17,61	536		105	Gr. Silber-See	10,13	928	
53	Linowo-See	6,98	538		106	Stadt-See	8,89	966	
54	Linuwko-See	38,94	539		107	Staw-See	36,01	971	
55	Lobbe-See	78,00	545		108	Stemboy-See	7,95	976	
56	Luttkenner See	49,15	550		109	Straske-See	—	982	siehe Gr.Silber-See
57	Mahrung-See	421,37	553		110	Straszewo-See	28,19	985	
58	Gr. Maransen-See	344,27	558		111	Sturm-See	6,83	997	
59	Mergel-See	10,18	569		112	Taber-See	84,87	1019	
60	Mispel-See	52,41	577		113	Tessellek-See	7,92	1032	
61	Miszlica-See	19,02	578		114	Tharden-See	34,34	1033b	siehe auch Kreis Mohrungen
62	Moost-See	2,46	585						
63	Mörten-See	63,98	587		115	Thymau-See	68,93	1035	

Lfd. Nr.	Name des Sees	Größe in ha	Nr.d.Sees im Verzeichn. I	Bemerkungen
116	Tiefen-See .....	5,14	1037	
117	Tietschke-See .....	9,62	1040	
118	TrempeI-See .....	4,35	1045	
119	Uklinak-See .....	9,39	1054	
120	Unterer See .....	—	1058	siehe Niski-See
121	Warneyer See .....	6,07	1082	
122	Weiber-See .....	2,80	1089	
123	Wenig-See .....	22,67	1097	
124	Wissocki-See .....	25,85	1118	
125	Wronowo-See .....	18,11	1132	
126	Gr. Zehmen-See .....	29,45	1144	
127	Kl. Zehmen-See .....	22,60	1145	
128	Zibora-See .....	7,30	1148	
129	Gusenofener See .....	10,50	1174	
130	Panzer-See .....	9,90	1182	
131	Pörschken-See .....	9,80	1184	
132	Rehbock-See .....	2,50	1185	
133	Thurrowken-See .....	8,71	1193	

Seenfläche im Kreise Osterode: **7100,55 ha.**

### VIII. Kreis Rössel

1	Allmoyener See .....	128,00	7	
2	Auer-See .....	57,00	16	
3	Banser See .....	56,00	30	
4	Bartosch-See .....	—	41	siehe Bartouch-See
5	Bartouch-See .....	7,50	42	
6	Birdau-See .....	38,00	61	
7	Gr. Bössauer See .....	—	77	siehe Teistimmer See
8	Clawuy-See .....	31,00	114	
9	Cork-See .....	13,80	117	
10	Dadey-See .....	1051,00	131	
11	Elsauer See .....	—	201	siehe Lockhäuser See
12	Kleiner See .....	15,00	405	
13	Kock-See .....	48,00	415	
14	Krack-See .....	67,00	446	
15	Gr. Lautern-See .....	1008,00	509	
16	Legiener See .....	237,00	513	
17	Lockhäuser See .....	104,00	546	
18	Mühl-Teich .....	1,00	597	
19	Mutteck-See .....	6,00	624	
20	Nautsch-See .....	38,00	635b	siehe auch Kreis Allenstein
21	Propchen-See .....	5,30	764	
22	Raschung-See .....	33,00	788	
23	Ring-See .....	5,30	807	
24	Rodeyker See .....	4,71	808	
25	Sauerbaumer See .....	10,00	848	
26	Spangen-See .....	17,00	954	
27	Stanislewo-See .....	—	968	siehe Allmoyener See
28	Striewer See .....	77,00	991	

Lfd. Nr.	Name des Sees	Größe in ha	Nr.d.Sees im Verzeichn. I	Bemerkungen
29	Striewo-See .....	—	992	siehe Striewer See
30	Teistimmer See .....	235,00	1031	
31	Wangst-See .....	—	1079	siehe Birdau-See
32	Wengower See .....	58,00	1094	

Seenfläche im Kreise Rössel: **3351,61 ha.**

### IX. Kreis Sensburg

1	Aweidener See .....	261,20	17	
2	Kl. Babant-See .....	66,30	21	
3	Barowka-See .....	29,00	35	
4	Beldahn-See .....	1241,60	47	
5	Borkowski-See .....	2,80	73	
6	Bosember See .....	86,10	76	
7	Bubrowko-See .....	—	90	siehe Skoker See
8	Carv-See .....	62,20	106	
9	Kl. Carv-See .....	11,03	107	
10	Carwick-See .....	7,60	108	
11	Chudek-See .....	14,00	111	
12	Chutteck-See .....	—	113	siehe Chudek-See
13	Cuino-See .....	28,50	118	
14	Czarna-See .....	78,20	119	
15	Czarnen-See .....	12,60	122	
16	Czarny-See .....	14,30	126	
17	Czoos-See .....	281,20	130	
18	Dlusitz-See .....	18,40	157	
19	Dlussek-See .....	4,52	159	
20	Dobrink-See .....	38,10	169	
21	Duß-See .....	42,70	188	
22	Feld-See .....	—	211	siehe Czarny-See
23	Flossek-See .....	3,43	214	
24	Ganther See .....	77,80	222	
25	Garten-See .....	160,50	226	
26	Gehland-See .....	399,10	233	
27	Glemboko-See .....	25,70	251	
28	Glomboki-See .....	45,50	254	
29	Griesevski-See .....	4,04	272	
30	Gurkler See .....	56,10	284	
31	Jaskowka-See .....	5,69	330	
32	Gr. Hensel-See .....	204,30	302	
33	Kl. Hensel-See .....	29,80	303b	siehe auch Kreis Lötzen
34	Ilawki-See .....	143,20	313	
35	Inulzen-See .....	178,50	316	
36	Ixt-See .....	322,20	319	
37	Jagodner See .....	249,70	324b	siehe auch Kreis Lötzen
38	Janower See .....	18,56	326	
39	Kl. Jauer-See .....	48,50	332	
40	Jedomek-See .....	2,60	333	
41	Jerzewski-See .....	6,70	339	
42	Jesorko-See .....	1,70	340	
43	Juno-See .....	383,70	343	
44	Kadzidlower See .....	3,90	344	

Lfd. Nr.	Name des Sees	Größe in ha	Nr.d.Sees im Verzeichniss I	Bemerkungen	Lfd. Nr.	Name des Sees	Größe in ha	Nr.d.Sees im Verzeichniss I	Bemerkungen
45	Kamionk-See . . . . .	14,10	352		96	Rudwanger See . . . . .	64,30	822	
46	Kamionker See . . . . .	7,30	353		97	Salent-See . . . . .	343,00	831	
47	Katschilowo-See . . . . .	—	362	siehe Kadzidlower See	98	Gr. Salzig-See . . . . .	43,10	833	
48	Katzen-See . . . . .	44,20	364		99	Kl. Salzig-See . . . . .	3,50	834	
49	Kelbonker See . . . . .	37,10	367		100	Sarg-See . . . . .	72,60	842	
50	Kerstin-See . . . . .	148,70	379		101	Gr. Schimon-See . . . . .	181,10	862	
51	Kleinorter See . . . . .	12,97	406		102	Sdrensen-See . . . . .	—	903	siehe Sdrenso-See
52	Kliemund-See . . . . .	12,00	409		103	Sdrenso-See . . . . .	8,30	904	
53	Kl. Kliemund-See . . . . .	1,19	410		104	Sdrinsno-See . . . . .	12,88	907	
54	Gr. Kollogiener See . . . . .	82,50	416		105	Sdrusno-See . . . . .	249,50	908	
55	Kl. Kollogiener See . . . . .	25,80	417		106	Selbonger See . . . . .	12,10	914	
56	Kl. Kotteck-See . . . . .	27,90	441		107	Sisdinek-See . . . . .	5,42	930	
57	Krajanka-See . . . . .	5,30	448		108	Skarpasch-See . . . . .	—	932	siehe Srappe-See
58	Kl. Krawno-See . . . . .	41,80	451		109	Skarpe-See . . . . .	—	933	siehe Srappe-See
59	Krujanka-See . . . . .	—	458	siehe Krajanka-See	110	Skok-See . . . . .	—	936	siehe Skoker See
60	Krummendorfer See . . . . .	160,60	460		111	Skoker See . . . . .	13,20	937	
61	Krutinnen-See . . . . .	57,50	463		112	Smolak-See . . . . .	3,40	941	
62	Kutz-See . . . . .	102,00	472		113	Gr. Smollack-See . . . . .	9,90	943	
63	Labentek-See . . . . .	8,50	486		114	Kl. Smollack-See . . . . .	3,82	944	
64	Labenzek-See . . . . .	7,80	487		115	Soltisko-See . . . . .	10,00	946	
65	Lampasch-See . . . . .	277,70	490		116	Gr.Sonntagscher See . . . . .	49,50	950	
66	Lampatzki-See . . . . .	—	491	sieheLampasch-See	117	Kl.Sonntagscher See . . . . .	35,00	951	
67	Langendorfer See . . . . .	127,00	495		118	Spirding-See . . . . .	3366,40	957b	siehe auch Kreis Johannisburg
68	Lissuner See . . . . .	14,80	543		119	Srappe-See . . . . .	24,60	962	
69	Luknainer See . . . . .	623,00	549		120	Srednia-See . . . . .	14,80	963	
70	Gr. Maitz-See . . . . .	167,50	554		121	Stromek-See . . . . .	152,70	993	
71	Kl. Maitz-See . . . . .	22,70	555		122	Gr. Sysdroy-See . . . . .	206,30	1004	
72	Mertinsdorfer See . . . . .	8,40	570		123	Sziadlo-See . . . . .	—	1013	siehe Ziadek-See
73	Mialke-See . . . . .	39,20	571		124	Talter Gewässer . . . . .	608,10	1021b	siehe auch Kreis Lötzen
74	Montinek-See . . . . .	9,70	584		125	Taltowisko-See . . . . .	105,60	1022b	siehe auch Kreis Lötzen
75	Moythiener See . . . . .	32,60	595		126	Taluppen-See . . . . .	7,80	1023	
76	Mucker See . . . . .	828,20	596		127	Teissow-See . . . . .	37,90	1030	
77	Mühlen-Teich . . . . .	3,90	616		128	Tote See . . . . .	1,54	1044	
78	Mulaste-See . . . . .	4,50	620		129	Uplick-See . . . . .	76,50	1063	
79	Müllerowko-See . . . . .	1,33	622		130	Verschmint-See . . . . .	109,40	1067	
80	Paprotna-See . . . . .	15,50	692		131	Weiß-See . . . . .	373,70	1091	
81	Pawelek-See . . . . .	9,00	702		132	Wessollek-See . . . . .	7,33	1098	
82	Pierons See . . . . .	—	714	siehe Pierwoy-See	133	Wiersbauer See . . . . .	105,10	1106	
83	Pierwoß-See . . . . .	25,50	715		134	Wigrinnen-See . . . . .	41,80	1108	
84	Pierwoy-See . . . . .	151,20	716		135	Wondollek-See . . . . .	4,18	1124	
85	Pietrisko-See . . . . .	1,45	718		136	Gr. Wongel-See . . . . .	218,30	1125	
86	Pillacker See . . . . .	278,70	720		137	Kl. Wongel-See . . . . .	47,20	1126	
87	Piskorzewer See . . . . .	1,04	730		138	Ziadek-See . . . . .	12,50	1147	
88	Plocziczno-See . . . . .	20,90	738		139	Gr. Zutappie-See . . . . .	24,00	1153	
89	Ploczisno-See . . . . .	20,90	739		140	Kl. Zutappie-See . . . . .	18,60	1154	
90	Potkaretz-See . . . . .	11,00	756		141	Ohne Namen . . . . .	22,70	1163	
91	Pretzug-See . . . . .	8,10	760		142	Ohne Namen . . . . .	4,90	1164	
92	Proberg-See . . . . .	209,30	763						
93	Pustnick-See . . . . .	33,20	782						
94	Reuschendorfer See . . . . .	30,70	803						
95	Rhein-Talter See . . . . .	—	805	siehe Talter Gewässer					

Seenfläche im Kreise Sensburg: 15158,42 ha.

Lfd. Nr.	Name des Sees	Größe in ha	Nr.d.Sees im Ver- zeichnis I	Bemerkungen	Lfd. Nr.	Name des Sees	Größe in ha	Nr.d.Sees im Ver- zeichnis I	Bemerkungen
----------	---------------	-------------------	------------------------------------	-------------	----------	---------------	-------------------	------------------------------------	-------------

## B. Regierungsbezirk Gumbinnen

### I. Kreis Angerburg

1	Assecken-See	17,29	15		44	Labab-See	—	485	siehe Kissain-See
2	Gr. Babke-See	47,90	22		45	Lemning-See	75,25	516	
3	Bartelnick-See	13,79	37		46	Lempnick-See	—	517	siehe Lemning-See
4	Bialla-See	—	51	siehe Bialli-See	47	Gr. Lenkuk-See	26,04	522	
5	Bialli-See	7,40	55		48	Lipnick-See	—	541	siehe Lemning-See
6	Bimbinnek-See	7,58	60		49	Mauer-See	1565,42	562	
7	Bodma-See	275,94	69		50	Kl. Mauer-See	578,73	563	
8	Bouffka-See	—	80	siehe Büffke-See	51	Mosdzehner See	18,01	589	
9	Brzuns-See	30,62	88		52	Oddey-See	2,53	658	
10	Bruntsch-See	—	87	siehe Brzuns-See	53	Pietzarker See	—	719	siehe Gr. Dgall-See
11	Brzyns-See	—	89	siehe Brzuns-See	54	Plötzen-See	—	741	ist Wiese
12	Büffke-See	61,43	96		55	Possessern-See	145,71	754	
13	Czarny-See	4,39	124		56	Pristanier See	408,18	762	
14	Dargainen-See	1979,06	137		57	Przerwanker See	6,68	769	
15	Dargiß-See	—	139	siehe Siewener See	58	Przytuller See	—	775	siehe Tiefe Kutte
16	Gr. Dgall-See	107,02	145		59	Purwien-See	4,08	781	
17	Kl. Dgall-See	—	146	siehe Kl. Haarszen-See	60	Rehlador-See	—	798	siehe Schwenzait-See
18	Doben-See	—	166	siehe Dobenscher See	61	Rehsauer See	527,80	799	
19	Dobenscher See	1775,92	168		62	Romint-See	25,37	812	
20	Dzubek-See	1,08	193		63	Rumien-See	—	823	siehe Romint-See
21	Engelsteiner See	83,74	202		64	Schwentainer See	—	893	siehe Schwenzait-See
22	Gr. Gdall-See	—	228	siehe Goll-See	65	Schwenzait-See	829,30	899	
23	Gemeinde-See	3,37	236		66	Siewener See	118,69	926	
24	Goldack-See	0,83	256		67	Siewker See	22,17	927	
25	Goldapgar-See	1069,99	258		68	Gr. und Kl. Skars-See	61,28	935	
26	Goldapin-See	—	259	siehe Goldapgar-See	69	Smollak-See	6,39	942	
27	Goll-See	21,54	260		70	Soltmahnen-See	209,95	947	
28	Gr. Haarszen-See	206,56	291		71	Spitwien-See	24,13	958	
29	Kl. Haarszen-See	21,54	292		72	Spitwin-See	—	959	siehe Spitwien-See
30	Jees-See	4,99	335		73	Spitzing-See	26,00	960	
31	Kirsaiten-See	—	394	siehe Bodma-See	74	Steinorter See	—	973	siehe Schwenzait-See
32	Kissain-See	998,05	396a	siehe auch Kreis Lötzen	75	Kl. Steinorter See	51,77	974	
33	Kleiner See	8,26	399		76	Steinweiken-See	—	975	siehe Engelsteiner See
34	Kosziolleck-See	—	436	siehe Przerwanker See	77	Stobbener See	50,17	980	
35	Kotowi-See	1,51	438		78	Gr. Strengeler See	420,26	987	
36	Gr. Kruglinnen-See	67,16	456		79	Kl. Strengeler See	39,39	988	
37	Kl. Kruglinnen-See	11,79	457		80	Gr. Strengler See	—	989	siehe Gr. Strengeler See
38	Kühnorter See	32,58	471		81	Kl. Strengler See	—	990	siehe Kl. Strengeler See
39	Krumme Kutte	144,47	478		82	Upinek-See	11,05	1062	
40	Schwarze Kutte	27,60	479		83	Warniak-See	37,53	1083	
41	Tiefe Kutte	17,22	480		84	Wilkus-See	108,92	1112	
42	Weißer Kutte	27,82	481		85	Willus-See	—	1111	siehe Wilkus-See
43	Kutten-See	—	482	siehe Schwarze Kutte	86	Zabinker See	51,22	1138	
					87	Zackziel-See	1,65	1139	



Lfd. Nr.	Name des Sees	Größe in ha	Nr.d.Sees im Verzeichniss I	Bemerkungen
88	Zarni-See .....	4,39	1140	
89	Gr. Blausteiner See .	39,00	1166	
90	Kl. Blausteiner See ..	16,10	1167	
91	Deigutsch-See .....	6,40	1170	
92	Szaobyel-See .....	6,65	1192	

Seenfläche im Kreise Angerburg: **12604,65 ha.**

### II. Kreis Darkehmen

1	Gr. Bretschkehmer See.....	30,20	85
2	Kleszower See .....	50,00	407
3	Oberer Szabiener See	32,20	1006
4	Unterer Szabiener See.....	45,10	1007
5	Ußblenker See .....	28,10	1066

Seenfläche im Kreise Darkehmen: **185,60 ha.**

### III. Kreis Goldap

1	Billehner See .....	10,80	1165
2	Blind-See .....	3,00	1168
3	Czarnar See .....	180,69	123
4	Dowaben-See .....	28,84	177
5	Dumbeln-See .....	28,84	187
6	Goldaper See.....	234,34	257
7	Gulbenischker See ..	16,22	283
8	Himmels-Teich .....	2,28	306
9	Hoher See .....	14,89	310
10	Igler See .....	1,05	312
11	Kalkower See .....	14,00	1175
12	Kiautener See.....	5,30	390
13	Kurnehner See .....	7,57	476
14	Linawer See .....	8,17	1178
15	Loyer See .....	77,25	548
16	Marlinower See .....	5,62	560
17	Nieder-See .....	24,65	640
18	Pablindszen-See .....	59,13	687
19	Perszelowis-See .....	11,76	693
20	Plawischker See .....	14,19	735
21	Rakowker See .....	25,60	786
22	Schlippeck-See .....	4,23	866
23	Sezimionek-See .....	10,20	1188
24	Wysztyter See .....	1797,72	1136

Seenfläche im Kreise Goldap: **2586,34 ha.**

### IV. Kreis Gumbinnen

1	Antzirgesser See ...	22,40	10
2	Bumbelscher See ...	11,70	98
3	Wilpischer See .....	86,90	1114
4	Dittwischker See ...	6,80	1171

Seenfläche im Kreise Gumbinnen: **127,80 ha.**

Lfd. Nr.	Name des Sees	Größe in ha	Nr.d.Sees im Verzeichniss I	Bemerkungen
<b>V. Kreis Insterburg</b>				
1	Gr. Budugnis-Teich .	6,50	94	
2	Kl. Budugnis-Teich .	2,25	95	
3	Espen-Teich .....	3,00	205	
4	Karpfen-Teich .....	3,20	359	
5	Niebudzer See .....	10,90	638	
6	Strauchmühlen-Teich	20,50	986	

Seenfläche im Kreise Insterburg: **46,35 ha.**

### VI. Kreis Niederung (Heinrichswalde)

1	Artus-Teich .....	3,53	13
---	-------------------	------	----

Seenfläche im Kreise Niederung: **3,53 ha.**

### VII. Kreis Oletzko (Treiburg)

1	Bartkowka-Teich ...	4,05	40	
2	Biallaer See.....	66,63	54	
3	Bierg-See .....	31,23	58	
4	Bittkower See .....	105,43	62	
5	Gr. Bodschiwingken-See.....	15,60	70	
6	Kl. Bodschiwingken-See.....	7,50	71	
7	Botzka-See .....	—	78	siehe Botzni-See
8	Botzni-See .....	7,43	79	
9	Bruck-See.....	54,67	86	
10	Buda-Teich .....	9,81	93	
11	Chelcher See .....	24,99	109	
12	Czarna-See .....	48,14	120	
13	Dlugi-See .....	38,29	154	
14	Dopker See .....	169,67	173	
15	Duttker See.....	159,02	189	
16	Dworatzker See ...	142,91	190	
17	Glembock-See .....	24,68	244	
18	Glembotzki-See.....	12,49	252	
19	Gollubier See .....	16,14	262	
20	Gonsker See .....	187,96	266	
21	Haasznen-See .....	604,47	293	
22	Hagent-See .....	—	294	siehe Liegent-See
23	Ilgent-See .....	—	315	siehe Dopker See
24	Juchowka-See .....	23,65	342	
25	Kessel-See .....	15,05	383	
26	Kotschollek-See.....	13,28	439	
27	Kruska-See .....	—	462	siehe Seedranger See
28	Krzywer See .....	166,81	467	
29	Kukowker See .....	143,94	473	
30	Kull-See .....	17,14	474	
31	Langer See .....	—	499	siehe Dlugi-See
32	Lengower See .....	17,42	519	
33	Liegent-See .....	16,81	532	
34	Litigaino-See .....	172,50	544	

Lfd. Nr.	Name des Sees	Größe in ha	Nr.d.Sees im Ver- zeichnis I	Bemerkungen
35	Gr. Mierunsker See .	205,37	572	
36	Kl. Mierunsker See .	14,43	573	
37	Morenga-Teich . . . . .	3,69	586	
38	Mul-See . . . . .	—	618	siehe Bruck-See
39	Oletzkoer See . . . . .	277,75	669	
40	Kl. Oletzkoer See . .	235,39	670	
41	Olschöwer See . . . . .	18,24	672	
42	Orzochowker See . . .	36,93	681	
43	Ostrow-See . . . . .	39,06	685	
44	Pillwung-See . . . . .	150,48	722	
45	Pölk-See . . . . .	3,71	747	
46	Przedowka-See . . . .	—	766	siehe Olschöwer See
47	Przytuller See . . . . .	—	774	siehe Gonsker See
48	Rumether See . . . . .	45,33	823	
49	Samey-See . . . . .	—	835	siehe Duttker See
50	Sayder-See . . . . .	62,36	855	
51	Gr. Schwalg-See . . . .	224,95	877	
52	Kl. Schwalg-See . . . .	64,31	878	
53	Staaker Teich . . . . .	18,82	964	
54	Stau-Teich . . . . .	15,72	967	
55	Schwarzer Sec. . . . .	—	889	siehe Czarna-See
56	Schwentainer Sec . . .	87,49	895	
57	Seedranker See . . . .	80,29	911	

Seenfläche im Kreise Oletzko: 3902,03 ha.

### VIII. Kreis Pillkallen

1	Willuhner See . . . . .	105,00	1113
---	-------------------------	--------	------

Seenfläche im Kreise Pillkallen: 105,00 ha.

Lfd. Nr.	Name des Sees	Größe in ha	Nr.d.Sees im Ver- zeichnis I	Bemerkungen
<b>IX. Kreis Ragnit (Landkreis Tilsit-Ragnit)</b>				
1	Bambe-Teich . . . . .	15,70	27	
2	Doben-Teich . . . . .	33,60	167	
3	Oberförster-Teich . . .	8,00	656	
4	Gr. Präpliszim . . . . .	7,30	758	
5	Kl. Präpliszim . . . . .	5,00	759	
6	Ragniter Mühlen- Teich . . . . .	12,20	784	

Seenfläche im Kreise Ragnit: 81,80 ha.

### X. Kreis Stallupönen

1	Marinowo-See . . . . .	31,80	559
2	Gr. Nassawer See . . .	9,89	630
3	Kl. Nassawer See . . .	1,96	631
4	Sodwaris-See . . . . .	1,49	945
5	Szinkuhner See . . . .	26,50	1016
6	Schorschinlehner See	12,54	1187

Seenfläche im Kreise Stallupönen: 84,18 ha.

### XI. Kreis Tilsit (Stadtkreis Tilsit)

1	Splitterscher Mühlen- Teich . . . . .	18,70	961
2	Tilsiter Mühlen-Teich	23,70	1041

Seenfläche im Kreise Tilsit: 42,40 ha.

Lfd. Nr.	Name des Sees	Größe in ha	Nr.d.Sees im Ver- zeichnis I	Bemerkungen
----------	---------------	-------------------	------------------------------------	-------------

Lfd. Nr.	Name des Sees	Größe in ha	Nr.d.Sees im Ver- zeichnis I	Bemerkungen
----------	---------------	-------------------	------------------------------------	-------------

## C. Regierungsbezirk Königsberg Pr.

### I. Kreis Bartenstein

1	Barteiner Ober-Teich	—	36	siehe Ober-Teich
2	Damerau-See	6,37	132	
3	Kinkeimer See	152,12	392	
4	Mühlen-Teich	12,32	601	
5	Ober-Teich	8,70	649	

Seenfläche im Kreise Bartenstein: **179,51 ha.**

### II. Kreis Braunsberg

1	Ober-Teich	6,30	650
2	Tafter See	95,00	1020
3	Grabel-See	19,55	1173

Seenfläche im Kreise Braunsberg: **120,85 ha.**

### III. Kreis Fischhausen

1	Damm-Teich	4,64	136
2	Großer See	5,52	275
3	Gr. Karpfen-Teich	3,68	360
4	Laptauer Mühlen- Teich	8,50	502
5	Möwenbruch	28,87	593
6	Mühlen-Teich	15,30	602
7	Ober-Teich	59,00	651
8	Philipps-Teich	6,74	709
9	Pilzen-Teich	61,99	723
10	Rauschener Mühlen- Teich	11,99	789
11	Skarr-Teich	4,94	934
12	Straßen-Teich	10,34	983
13	Stubben-Teich	60,91	996
14	Wald-Teich	5,88	1075
15	Wargenscher Kirchen-Teich	21,05	1081
16	Wiegandts Teich	24,12	1103
17	Wiekauer Teich	29,81	1104

Seenfläche im Kreise Fischhausen: **363,28 ha.**

### IV. Kreis Gerdaun

1	Arklitter See	66,70	11	siehe Pülm-See
2	Banetien-See	15,10	28	
3	Bawien-See	15,30	46	
4	Nordenburger See	675,30	644	
5	Pilm-See	—	724	
6	Pülm-See	12,50	778	
7	Rossen-See	38,40	814	

Seenfläche im Kreise Gerdaun: **823,30 ha.**

### V. Kreis Heiligenbeil

1	Dorf-See	19,50	174
2	Hammer Teich	3,20	296
3	Pörschker See	4,10	752
4	Tiefen-See	102,60	1036
5	Wald-See	13,50	1072

Seenfläche im Kreise Heiligenbeil: **142,90 ha.**

### VI. Kreis Heilsberg

1	Gr. Blanken-See	466,70	63	siehe Karaus-See
2	Comien-See	6,30	115	
3	Dittrichsdorfer See	187,20	150	siehe Karaus-See
4	Gilgainen-See	5,60	241	
5	Großendorfer See	56,60	274	siehe Karaus-See
6	Karaus-See	1,92	355	
7	Karaus-See	—	356	siehe Karaus-See
8	Karhus-See	—	357	
9	Lamter See	10,60	1176	siehe Karaus-See
10	Leimangel-See	231,20	515	
11	Licht-See	2,62	530	siehe Karaus-See
12	Lingnauer See	230,80	533	
13	Maukel-See	9,80	564	siehe Karaus-See
14	Gr. Paupel-See	10,60	698	
15	Kl. Paupel-See	4,00	699	siehe Karaus-See
16	Podom-See	2,00	743	
17	Potar-See	24,00	755	siehe Karaus-See
18	Gr. Rees-See	2,11	794	
19	Kl. Rees-See	0,40	795	siehe Karaus-See
20	Reichenberger See	1,37	800	
21	Samter See	7,40	840	siehe Karaus-See
22	Sawangen-See	—	851	
23	Schlitter-See	38,00	867	siehe Karaus-See
24	Schwenger See	8,30	892	
25	Simser See	144,40	929	siehe Karaus-See
26	Stobägen-See	13,60	978	
27	Wosseder See	2,17	1128	siehe Karaus-See
28	Zaun-See	109,50	1142	

Seenfläche im Kreise Heilsberg: **1577,19 ha.**

### VII. Kreis Königsberg Pr.

1	Fürsten-Teich	5,72	217
2	Lauther Mühlen- Teich	99,66	510
3	Mühlen-Teich	24,06	604
4	Neuhauser Mühlen- Teich	10,77	636
5	Ober-Teich	41,50	652

Lfd. Nr.	Name des Sees	Größe in ha	Nr. d. Sees im Ver- zeichnis I	Bemerkungen	Lfd. Nr.	Name des Sees	Größe in ha	Nr. d. Sees im Ver- zeichnis I	Bemerkungen
6	Ramstauer Teich ...	6,90	787		31	Großer See .....	7,23	278	
7	Schloß-Teich .....	9,70	868		32	Hinterer See .....	22,56	307	
8	Stantauer Mühlen- Teich .....	17,95	969		33	Horner See .....	24,65	311	
9	Trutenauer Teich ...	15,16	1048		34	Jäskendorfer See ...	137,17	329	
10	Wald-Teich .....	9,65	1076		35	Kahlauer Teich ....	7,29	345	
Seenfläche im Kreise Königsberg Pr.: 241,07 ha.					36	Kanten-See .....	86,98	354	
<b>VIII. Kreis Labiau</b>					37	Kehgaten-See .....	4,24	365	
—	—	—	—		38	Kessel-See .....	85,51	382	
<b>IX. Kreis Mohrungen</b>					39	Gr. Kessel-See .....	8,31	385	
1	Abiscar-See .....	150,41	4		40	Kl. Kessel-See .....	0,52	386	
2	Gr. Baarwiesen-Teich	—	18	ist entwässert	41	Kienbruchs-Teich ...	—	391	ist entwässert
3	Kl. Baarwiesen-Teich	—	19	ist entwässert	42	Klostock-See .....	—	414	siehe Gr. Klostock- See
4	Balwing-See .....	11,20	26		43	Gr. Klostock-See....	80,96	413	
5	Banner-See .....	9,64	29		44	Krebs-See .....	3,66	452	
6	Bärting-See .....	363,11	39		45	Langer See .....	14,87	496	
7	Bauditter See .....	44,68	43		46	Langer See .....	5,34	497	
8	Bauten-See .....	23,62	45		47	Laube-See .....	1,06	507	
9	Bensee-See .....	154,78	48		48	Lettau-See .....	9,12	527	
10	Blinder See .....	—	66	siehe Schwarzer See, 11,82 ha	49	Leute-See .....	6,83	528	
11	Boldehnen-See .....	33,35	72		50	Milden-See .....	114,21	574	
12	Breggen-See .....	6,52	83a	siehe auch Kreis Osterode	51	Molainen-See .....	16,41	581	
13	Buchten-See .....	29,04	91		52	Molting-See .....	3,09	582	
14	Dorf-See .....	5,61	175		53	Gr. und Kl. Mottlau- See .....	56,96	592	
15	Duben-See .....	72,82	184		54	Mühlen-See .....	11,46	599	
16	Hinterer Ebenelzer Teich .....	4,89	195		55	Mühlen-Teich .....	13,05	605	
17	Vorderer Ebenelzer Teich .....	7,37	196		56	Narien-See .....	1096,71	628	
18	Ewing-See .....	525,32	207		57	Ossa-See .....	22,15	683	
19	Faul-See .....	6,35	209		58	Parkuhn-See .....	12,26	691	
20	Flach-See .....	635,81	212		59	Pfeiling-See .....	7,08	708	
21	Frauen-See .....	45,98	215		60	Pinnau-See .....	71,21	725	
22	Kl. Garden-See .....	4,00	224		61	Gr. Pinoper See ...	19,31	726	
23	Gr. Gehl-See .....	260,42	230a	siehe auch Kreis Osterode	62	Kl. Pinoper See ...	10,63	727	
24	Wilder Gehl-See ...	168,02	232		63	Gr. Pleiteck-See ...	11,20	736	
25	Gemben-See .....	23,42	235		64	Kl. Pleiteck-See ...	4,26	737	
26	Geserich-See .....	2384,27	237	siehe auch: Ver- zeichnis b. Re- gierungsbezirk Westpreußen IV, 18	65	Pörschken-See .....	16,14	749	
27	Gesmar-See .....	11,21	238		66	Posorter See .....	56,25	753	
28	Gessner See .....	—	239	siehe Gesmar-See	67	Powrich-See .....	8,12	757	
29	Gollupp-See .....	5,54	263		68	Röthlof-See .....	617,73	816	
30	Großer See .....	12,66	277		69	Gr. Rotzung-See ...	235,47	817	
					70	Kl. Rotzung-See ...	107,34	818	
					71	Ruske-See .....	52,03	825	
					72	Samrodt-See .....	132,00	839	
					73	Sassener See .....	43,16	847	
					74	Sauerker See .....	19,68	849	
					75	Scherting-See .....	84,07	859	
					76	Schwarzer See .....	26,11	880	
					77	Schwarzer See .....	11,82	881	
					78	Schwarzer See .....	5,12	882	
					79	Schwarzer Teich ...	15,00	890	
					80	Sdrinsky-See .....	7,20	906	
					81	Stäbing-See .....	—	965	siehe Jäskendorfer See

Lfd. Nr.	Name des Sees	Größe in ha	Nr. d. Sees im Verzeichn. I	Bemerkungen
82	Szarne-See .....	2,00	1009	
83	Tharden-See .....	6,37	1033a	siehe auch Kreis Osterode
84	Trundel-See .....	5,53	1047	
85	Twaruczek-See .....	7,06	1051	
86	Urowiecz-See .....	24,41	1064	
87	Wenig-See .....	4,37	1096	
88	Wildung-See .....	—	1109	bildet mit Geserich-See eine Fläche
89	Winken-See .....	—	1115	siehe Sauerker See
90	Wodigehnen-See .....	5,37	1119	
91	Wuchsnig-See .....	124,93	1133	
92	Zdrinsky-See .....	7,12	1143	
93	Zimek-See .....	3,11	1150	
94	Zopf-See .....	22,03	1152	

Seenfläche im Kreise Mohrungen: 8625,87 ha.

### X. Kreis Preuß.-Eylau

1	Achthuben-See .....	12,75	5	
2	Kl. Bären-Teich .....	21,14	34	
3	Bartels See .....	5,77	38	
4	Bauern-Teich .....	6,55	44	
5	Eschen-Teich .....	21,85	204	
6	Großer Teich .....	19,36	279	
7	Klarer See .....	22,62	397	
8	Kraphauser Teich ..	—	449	siehe Kl. Stobben-Teich
9	Langer See .....	19,96	498	
10	Mogill-Wiese .....	9,31	580	
11	Mühlen-Teich .....	19,20	609	
12	Mühlen-Teich .....	14,46	610	
13	Mühlen-Teich .....	4,89	611	
14	Gr. Pörschkener See.	5,72	750	
15	Kl. Pörschkener See.	1,79	751	
16	Schnittwinkel .....	6,97	872	
17	Kl. Stobben-Teich ..	13,88	979	
18	Straßen-Teich .....	5,66	984	
19	Neue Teichwiese ...	13,74	1029	
20	Tiefer Teich .....	5,82	1039	
21	Waschkeiter See ...	24,94	1086	
22	Weger-Teich .....	3,79	1088	
23	Gr. Wiesen-Teich ...	7,68	1107	
24	Ziegelei-Teich .....	7,48	1149	
25	Zint-See .....	7,04	1197	

Seenfläche im Kreise Pr. Eylau: 282,37 ha.

Lfd. Nr.	Name des Sees	Größe in ha	Nr. d. Sees im Verzeichn. I	Bemerkungen
<b>XI. Kreis Preuß.-Holland</b>				
1	Bären-Teich .....	6,44	33	
2	Carpschie-See .....	5,41	105	
3	Drausen-See .....	466,12	178	siehe auch: Verzeichn. b. Regierungsbezirk Westpreußen I, 2
4	Hinterer See .....	25,22	308	
5	Kerschitter See ....	22,17	378	
6	Melcher Teich .....	9,50	567	
7	Mühlenteich .....	4,13	612	
8	Weeskenitter See ..	21,97	1087	
9	Ohne Namen .....	8,30	1162	

Seenfläche im Kreise Pr. Holland: 569,26 ha.

### XII. Kreis Rastenburg


1	Deinowa-See .....	124,40	142	
2	Fauler See .....	137,70	210	
3	Heiden-Teich .....	6,40	299	
4	Kerstinowka-See ...	15,70	380	
5	Kleiner See .....	4,30	404	
6	Mendar-See .....	35,50	568	
7	Moy-See .....	122,80	594	
8	Gr. Mühlen-Teich ..	34,50	613	
9	Kl. Mühlen-Teich ..	6,90	614	
10	Mühlen-Teich .....	6,20	615	
11	Pasternscher See ...	34,00	695	
12	Piavne-See .....	3,70	711	
13	Queden-See .....	34,80	783	
14	Schloß-Teich .....	4,10	869	
15	Schülzer See .....	137,90	876	
16	Siercze-See .....	64,36	925	
17	Spiegel-See .....	12,10	955	
18	Szerwonka-See .....	2,60	1001	
19	Gr. Tauchel-See ....	46,80	1026	
20	Kl. Tauchel-See ....	4,90	1027	
21	Tolksdorfer See ....	43,90	1043	
22	Weißer See .....	19,00	1092	
23	Widrinner See .....	52,90	1102	
24	Wirbel-See .....	7,90	1116	
25	Serwiller Teich ....	24,00	1189	
26	Spilwin-See .....	24,00	1190	

Seenfläche im Kreise Rastenburg: 1011,36 ha.

### XIII. Kreis Wehlau

1	Gauledener See ....	5,07	227	
2	Neumühler Teich ..	21,70	637	

Seenfläche im Kreise Wehlau: 26,77 ha.



b. Regierungsbezirk Westpreußen  
der Provinz Ostpreußen

Lfd. Nr.	Name des Sees	Größe in ha	Nr. d. Sees im Verzeichn. I	Bemerkungen	Lfd. Nr.	Name des Sees	Größe in ha	Nr. d. Sees im Verzeichn. I	Bemerkungen
----------	---------------	-------------	-----------------------------	-------------	----------	---------------	-------------	-----------------------------	-------------

## Regierungsbezirk Westpreußen

### I. Kreis Elbing

1	Alter Teich .....	8,30	2	siehe auch: Verzeichn. a. Regierungsbezirke Allenstein, Gumbinnen und Königsberg C. XI, 3
2	Drausen-See .....	643,30	22	
3	Geizhals-See .....	8,60	31	siehe Knaggen-Teich
4	Kleiner See .....	—	69	
5	Knaggen-Teich .....	2,20	71	siehe Alter Teich
6	Neuer Teich .....	9,30	95	
7	Neukircher Großer Teich .....	8,60	96	siehe Neuer Teich
8	See-Teich .....	2,30	124	
9	Alt-Terranova-Bruch	8,60	135	
10	Troyl-See .....	4,00	147	
11	Gr. Wald-See .....	—	151	
12	Kl. Wald-See .....	—	152	

Seenfläche im Kreise Elbing: **695,20 ha.**

### II. Marienburg

—	—	—	—
---	---	---	---

### III. Kreis Marienwerder

1	Antonswalder See ..	—	5	siehe Lentzruher See
2	Bauthener See .....	2,00	9	
3	Brauhaus-See .....	—	12	siehe Großer See, 58,00 ha
4	Brosowo-See .....	5,00	13	
5	Bürger-See .....	25,00	15	
6	Bürger-See .....	16,00	16	
7	Fischbruch-See .....	17,00	25	
8	Glemboczek-See .....	2,00	35	
9	Großer See .....	58,00	38	
10	Hintersee See .....	19,00	50	
11	Hochzehrener See ..	74,00	52	
12	Honigfelder See .....	14,00	53	
13	Kamin-See .....	5,00	60	
14	Karpfen-Teich .....	3,00	61	
15	Kautsche-See .....	—	63	siehe Kauziger See
16	Kauziger See .....	188,00	64	
17	Kessel-See .....	4,00	65	
18	Kleiner See .....	4,00	67	
19	Kloster-See .....	81,00	70	
20	Kraut-See .....	28,00	74	
21	Krebs-See .....	3,00	75	

22	Gr. Krebssee .....	7,00	76	
23	Kröxener See .....	6,00	77	
24	Lentzruher See .....	26,00	82	
25	Litschener Dorf-See .	4,00	83	
26	Mahrener See .....	12,00	87	
27	Marien-See .....	16,00	88	
28	Olschowker See .....	3,00	98	
29	Ottotschener Dorf-See .....	5,00	100	
30	Gr. Plinske-See .....	16,00	104	
31	Kl. Plinske-See .....	7,00	105	
32	Przebernal-See .....	14,00	108	
33	Pschebernal-See .....	—	109	siehe Przebernal-See
34	Sabjinken-See .....	4,00	115	
35	Wandauer See .....	10,00	153	
36	Weißhöfer See .....	10,00	157	
37	Zipske-See .....	2,00	163	

Seenfläche im Kreise Marienwerder: **690,00 ha.**

### IV. Kreis Rosenberg

1	Achtziger See .....	4,66	1	
2	Annenhofer See .....	—	4	siehe Januschauer See
3	Bauer-See .....	19,99	8	
4	Biele-See .....	—	10	siehe Bielle-See
5	Bielle-See .....	29,86	11	
6	Burgal-See .....	80,15	14	
7	Cölm-See .....	41,75	17	
8	Daulen-See .....	—	19	siehe Eylenz-See
9	Dlusitsch-See .....	—	20	siehe Dluzik-See
10	Dluzik-See .....	87,08	21	
11	Eylenz-See .....	146,90	23	
12	Fauler See .....	—	24	siehe Achtziger See
13	Freistädter Stadt-See	—	26	siehe Freystädter Stadt-See
14	Freystädter Stadt-See	4,01	27	
15	Garden-See .....	94,04	28	
16	Kl. Garden-See .....	8,20	29	
17	Gauden-See .....	141,26	30	
18	Geserich-See .....	805,13	32	siehe auch: Verzeichn. a. Regierungsbezirke Allenstein, Gumbinnen und Königsberg IX, 26
19	Kl. Gerserich-See ...	26,81	33	
20	Geyer-See .....	2,50	34	
21	Großer See .....	76,64	39	
22	Grünkrug-See .....	—	40	siehe Teerofen-See



Lfd. Nr.	Name des Sees	Größe in ha	Nr.d.Sees im Verzeichniss I	Bemerkungen
23	Gr. Guhringer See	221,21	41	
24	Gulbiener See	22,94	42	
25	Guts-See	9,74	43	
26	Guts-See	—	44	siehe Tobe-See
27	Haus-See	154,04	45	
28	Hausdorfer See	6,77	46	
29	Heinrichauer See	77,00	48	
30	Kl. Herzogswalder See	2,63	49	
31	Januschauer See	104,00	54	
32	Jart-See	4,01	55	
33	Kafken-See	33,33	57	
34	Gr. Kaldunec-See	23,88	58	
35	Kl. Kaldunec-See	8,44	59	
36	Karrasch-See	—	62	siehe Scharschau-See
37	Kleiner See	24,30	68	
38	Kölm-See	—	72	siehe Cölm-See
39	Labenz-See	318,70	79	
40	Langer See	—	80	siehe Dlužik-See
41	Leisken-See	8,00	81	
42	Lonken-See	26,61	84	
43	Kl. Lonken-See	1,40	85	
44	Lügner-See	6,47	86	
45	Merinoß-See	16,15	89	
46	Modder-See	6,73	90	
47	Moder-See	—	91	siehe Modder-See
48	Molker See	5,01	92	
49	Mutter-See	154,62	93	
50	Neida-See	—	94	siehe Szimscinnic-See
51	Orkusch-See	60,37	99	
52	Gr. Peterwitzer See	11,77	102	
53	Pfaffen-See	13,96	103	
54	Podgrubka-See	1,93	106	
55	Popowek-See	—	107	siehe Pfaffen-See
56	Racker See	13,34	110	
57	Rosenberger See	—	111	siehe Stadt-See
58	Rossen-See	1,60	112	
59	Roter See	—	113	siehe Gr. Roter See
60	Gr. Roter See	24,99	114	
61	Scharschau-See	578,00	116	
62	Schloß-See	115,40	119	
63	Gr. Schönforster See	18,43	120	
64	Schröterswalder See	—	121	siehe Kl. Garden-See
65	Schwicks See	2,26	123	
66	Seoberger See	2,66	125	
67	Gr. Silm-See	50,23	126	
68	Sorgen-See	888,08	127a	siehe auch Kreis Stuhm
69	Stadt-See	55,78	128	
70	Stenkwitz-See	52,41	129	
71	Gr. Stenkwitz-See	—	130	siehe Stenkwitz-See
72	Szimscinnic-See	8,11	133	


Lfd. Nr.	Name des Sees	Größe in ha	Nr.d.Sees im Verzeichniss I	Bemerkungen
73	Teerofen-See	213,23	134	
74	Theerofener See	—	136	siehe Teerofen-See
75	Tief-See	—	137	siehe Tiefer See
76	Tiefer See	10,12	139	
77	Tillwalder See	29,95	142	
78	Tobe-See	—	143	ist entwässert
79	Traupel-See	—	144	siehe Traupeler See
80	Traupeler See	251,94	145	
81	Tromnitz-See	53,87	146	
82	Trzynack-See	2,31	148	
83	Tschynaz-See	—	149	siehe Trzynack-See
84	Wald-See	6,02	150	
85	Zabienic-See	3,28	159	
86	Zabinintz-See	—	160	siehe Zabienic-See
87	Zgnileck-See	9,99	161	
88	Zgnilleck-See	—	162	siehe Zgnileck-See
89	Zuweiser-See	78,03	164	
90	Ohne Namen	3,42	165	

Seenfläche im Kreise Rosenberg: 5366,44 ha.

### V. Kreis Stuhm

1	Altwasser der Nogat	3,95	3	
2	Baalauer See	119,84	6	
3	Barlewitzer See	63,70	7	
4	Damerauer See	255,46	18	
5	Gr. Glembotzek-See	6,19	36	
6	Gorreger See	3,00	37	
7	Heidemühler Mühl-Teich	8,17	47	
8	Hinterseer See	—	51	siehe Stuhmer See
9	Jordanker Teich	2,62	56	
10	Kiesling-See	8,82	66	
11	Konradswalder See	19,10	73	
12	Kuxener See	24,81	78	
13	Neumarker See	22,16	97	
14	Parletten-See	47,03	101	
15	Gr. Schelm-Bruch	4,67	117	
16	Kl. Schelm-Bruch	0,73	118	
17	Schwarzer See	1,00	122	
18	Sorgen-See	10,04	127b	siehe auch Kreis Rosenberg
19	Stschubielew-See	7,48	131	
20	Stuhmer See	50,76	132	
21	Tiefenseer See	9,08	138	
22	Tillendorfer Mühlenteich	1,85	140	
23	Tillendorfer See	7,75	141	
24	Gr. Waplitzer See	2,49	154	
25	Weißer See	7,44	155	
26	Weißer See	6,90	156	
27	Wengerer See	2,61	158	
28	Ohne Namen	1,36	166	

Seenfläche im Kreise Stuhm: 699,01 ha.



A. Verzeichnis  
der stehenden Gewässer  
der Provinz Ostpreußen

III. Nach Fluß- und Stromgebieten geordnet



a. Regierungsbezirke Allenstein, Gumbinnen  
und Königsberg  
der Provinz Ostpreußen

Lfd. Nr.	Name des Sees	Größe in ha	Kreis	Nr. d. Sees im Verzeichnis I	Lfd. Nr.	Name des Sees	Größe in ha	Kreis	Nr. d. Sees im Verzeichnis I
----------	---------------	-------------	-------	------------------------------	----------	---------------	-------------	-------	------------------------------

## A. Memelstromgebiet

### I. Memelstrom

1	Bambe-Teich . . . . .	15,70	Ragnit	27
2	Doben-Teich . . . . .	33,60	Ragnit	167
3	Oberförster-Teich . .	8,00	Ragnit	656
4	Splitterscher Mühlen- Teich . . . . .	18,70	Tilsit	961
		76,00		

### II. Szeszuppe—Memel

1	Willuhner See . . . . .	105,00	Pillkallen	1113
		105,00		

## B. Pregelstromgebiet

### I. Alle—Pregel

1	Gr. und Kl. Aar-See .	97,45	Allenstein	1	37	Gallek-See . . . . .	8,55	Allenstein	220
2	Gr. Aaritz-See . . . . .	62,90	Allenstein	2	38	Gelgühner See . . . . .	35,00	Allenstein	234
3	Kl. Aaritz-See . . . . .	10,49	Allenstein	3	39	Gillau-See . . . . .	31,80	Ortelsburg	242
4	Amelung-See . . . . .	271,22	Allenstein	9	40	Großendorfer See . .	56,60	Heilsberg	274
5	Assecken-See . . . . .	17,29	Angerburg	15	41	Guber See . . . . .	40,65	Lötzen	280
6	Balwing-See . . . . .	11,20	Mohrungen	26	42	Hering-See . . . . .	18,50	Ortelsburg	305
7	Banefien-See . . . . .	15,10	Gerdauen	28	43	Gr. Jagd-See . . . . .	15,80	Neidenburg	321
8	Bartouch-See . . . . .	7,50	Rössel	42	44	Kl. Jagd-See . . . . .	3,00	Neidenburg	322
9	Bauern-Teich . . . . .	6,55	Preuß. Eylau	44	45	Jekly-See . . . . .	14,00	Ortelsburg	338
10	Bawien-See . . . . .	15,30	Gerdauen	46	46	Juno-See . . . . .	383,70	Sensburg	343
11	Birdau-See . . . . .	38,00	Rössel	61	47	Kl. Kalben-See . . . .	10,60	Ortelsburg	348
12	Gr. Blanken-See . . .	466,70	Heilsberg	63	48	Katzen-See . . . . .	44,20	Sensburg	364
13	Borowken-See . . . . .	41,21	Osterode	74	49	Keldinek-See . . . . .	10,05	Allenstein	368
14	Buchwalder See . . . .	42,31	Allenstein	92	50	Kellaren-See . . . . .	55,09	Allenstein	369
15	Bujaker See . . . . .	27,29	Osterode	97	51	Gr. Kemna-See . . . .	48,02	Allenstein	370
16	Gr. Calben-See . . . . .	587,00	Ortelsburg	103	52	Kl. Kemna-See . . . .	6,16	Allenstein	371
17	Chudek-See . . . . .	7,39	Allenstein	112a	53	Kepunek-See . . . . .	20,60	Ortelsburg	374
18	Chudek-See . . . . .	2,00	Osterode	112b	54	Gr. Kernos-See . . . .	82,35	Osterode	376
19	Clavuy-See . . . . .	31,00	Rössel	114	55	Kl. Kernos-See . . . .	53,75	Osterode	377
20	Comien-See . . . . .	6,30	Heilsberg	115	56	Kerstin-See . . . . .	148,70	Sensburg	379
21	Cork-See . . . . .	13,80	Rössel	117	57	Kinkeimer See . . . .	152,12	Bartenstein	392
22	Czarna-See . . . . .	78,20	Sensburg	119	58	Kirneß-See . . . . .	69,39	Allenstein	393
23	Czoos-See . . . . .	281,20	Sensburg	103	59	Kleiner See . . . . .	4,30	Rastenburg	404
24	Dadey-See . . . . .	1051,00	Rössel	131	60	Kleiner See . . . . .	15,00	Rössel	405
25	Damerau-See . . . . .	6,37	Bartenstein	132	61	Klimut-See . . . . .	14,41	Osterode	411
26	Kl. Damerauer See . .	7,50	Allenstein	135	62	Kock-See . . . . .	48,00	Rössel	415
27	Daumen-See . . . . .	120,21	Allenstein	139	63	Kort-See . . . . .	94,13	Allenstein	427
28	Debrong-See . . . . .	39,10	Allenstein	140	64	Kosno-See . . . . .	102,41	Allenstein	431a
29	Deinowa-See . . . . .	124,40	Rastenburg	143	65	Kosno-See . . . . .	466,50	Neidenburg	431b
30	Diedlung-See . . . . .	12,34	Allenstein	148	66	Krack-See . . . . .	67,00	Rössel	446
31	Dirschau-See . . . . .	20,07	Allenstein	149	67	Kreuz-See . . . . .	13,18	Osterode	453
32	Dluzsek-See . . . . .	23,60	Ortelsburg	161	68	Kronineck-See . . . .	17,60	Ortelsburg	454
33	Dluzsek-See . . . . .	5,04	Allenstein	162	69	Krunineck-See . . . .	21,90	Ortelsburg	461
34	Dobrink-See . . . . .	38,10	Sensburg	169	70	Kuklung-See . . . . .	171,00	Allenstein	472
35	Engelsteiner See . . .	83,74	Angerburg	202	71	Lansker See . . . . .	1128,26	Allenstein	501
36	Galk-See . . . . .	8,76	Allenstein	219	72	Laubener See . . . . .	37,28	Osterode	508
					73	Gr. Lautern-See . . . .	1008,00	Rössel	509
					74	Layßer See . . . . .	52,00	Neidenburg	512

Lfd. Nr.	Name des Sees	Größe in ha	Kreis	Nr.d.Sees im Ver- zeichniss I	Lfd. Nr.	Name des Sees	Größe in ha	Kreis	Nr.d.Sees im Ver- zeichniss I
75	Legiener See . . . . .	237,00	Rössel	513	129	Schledineck-See . . . . .	16,00	Allenstein	864
76	Lehlesker See . . . . .	482,20	Ortelsburg	514	130	Schülzer See . . . . .	137,90	Rastenburg	876
77	Leimangel-See . . . . .	231,20	Heilsberg	515	131	Schwarzer See . . . . .	1,59	Allenstein	879
78	Lingnauer See . . . . .	230,80	Heilsberg	533	132	Schwenger See . . . . .	8,30	Heilsberg	892
79	Lockhäuser See . . . . .	104,00	Rössel	546	133	Schwentainer See . . . . .	24,41	Allenstein	894
80	Luttkenner See . . . . .	49,15	Osterode	550	134	Schwenty-See . . . . .	63,42	Osterode	898
81	Malschöwer See . . . . .	230,00	Neidenburg	557a	135	Servent-See . . . . .	267,57	Allenstein	921
82	Malschöwer See . . . . .	39,20	Ortelsburg	557b	136	Sgnitek-See . . . . .	10,36	Allenstein	923
83	Gr. Maransen-See . . . . .	344,27	Osterode	558	137	Siereze-See . . . . .	64,36	Rastenburg	925
84	Maukel-See . . . . .	9,80	Heilsberg	564	138	Simser See . . . . .	144,40	Heilsberg	929
85	Miszlica-See . . . . .	19,02	Osterode	578	139	Skanda-See . . . . .	9,96	Allenstein	931
86	Morozek-See . . . . .	4,15	Osterode	588	140	Spangen-See . . . . .	17,00	Rössel	954
87	Mossong-See . . . . .	96,78	Allenstein	590	141	Spiegel-See . . . . .	12,10	Rastenburg	955
88	Motoydleck-See . . . . .	14,50	Ortelsburg	591	142	Staw-See . . . . .	36,01	Osterode	971
89	Moy-See . . . . .	122,80	Rastenburg	594	143	Stobägen-See . . . . .	13,60	Heilsberg	978
90	Mühl-Teich . . . . .	1,00	Rössel	597	144	Suckel-See . . . . .	21,39	Allenstein	998
91	Mühlen-Teich . . . . .	12,32	Bartenstein	601	145	Taluppen-See . . . . .	7,80	Sensburg	1023
92	Mühlen-Teich . . . . .	14,46	Preuß. Eylau	610	146	Gr. Tauchel-See . . . . .	46,80	Rastenburg	1026
93	Mühlen-Teich . . . . .	6,20	Rastenburg	615	147	Kl. Tauchel-See . . . . .	4,90	Rastenburg	1027
94	Mühlener See . . . . .	359,19	Osterode	617	148	Teistimmer See . . . . .	235,00	Rössel	1031
95	Mutteck-See . . . . .	6,00	Rössel	624	149	Thymau-See . . . . .	68,93	Osterode	1035
96	Narayther See . . . . .	16,10	Ortelsburg	627	150	Tolksdorfer See . . . . .	43,90	Rastenburg	1043
97	Nautsch-See . . . . .	24,18	Allenstein	635a	151	Gr. Umlong-See . . . . .	45,90	Allenstein	1056
98	Nautsch-See . . . . .	38,00	Rössel	635b	152	Ustrich-See . . . . .	98,61	Allenstein	1065
99	Neumühler Teich . . . . .	21,70	Wehlau	637	153	Wadang-See . . . . .	485,99	Allenstein	1070
100	Niski-See . . . . .	47,96	Osterode	643	154	Weißer See . . . . .	19,00	Rastenburg	1092
101	Nordenburger See . . . . .	675,30	Gerdauen	644	155	Wengower See . . . . .	58,00	Rössel	1094
102	Ober-Teich . . . . .	8,70	Bartenstein	649	156	Widrinner See . . . . .	52,90	Rastenburg	1102
103	Okonglo-See . . . . .	10,00	Ortelsburg	662	157	Wiepser See . . . . .	27,57	Allenstein	1105
104	Okull-See . . . . .	441,50	Allenstein	665	158	Wiersbauer See . . . . .	105,10	Sensburg	1106
105	Orzolek-See . . . . .	4,08	Allenstein	682	159	Wirbel-See . . . . .	7,90	Rastenburg	1116
106	Otzko-See . . . . .	5,59	Allenstein	686	160	Wissocki-See . . . . .	25,85	Osterode	1118
107	Pasternscher See . . . . .	34,00	Rastenburg	695	161	Woiczek-See . . . . .	6,49	Allenstein	1120
108	Pawlick-See . . . . .	15,73	Osterode	703	162	Wolka-See . . . . .	20,00	Neidenburg	1121
109	Pesch-See . . . . .	8,64	Allenstein	707	163	Gr. Wongel-See . . . . .	218,30	Sensburg	1125
110	Piestkeimer See . . . . .	9,90	Allenstein	717	164	Wosseder See . . . . .	2,17	Heilsberg	1128
111	Pissa-See . . . . .	211,54	Allenstein	731	165	Zdrenzno-See . . . . .	8,00	Neidenburg	1142
112	Gr. Plautziger See . . . . .	510,26	Allenstein	733	166	Gr. Zutappie-See . . . . .	24,00	Sensburg	1153
113	Kl. Plautziger See . . . . .	92,76	Allenstein	734	167	Kl. Zutappie-See . . . . .	18,60	Sensburg	1154
114	Poplusz-See . . . . .	15,10	Osterode	748	168	ohne Namen . . . . .	5,84	Allenstein	1156
115	Propchen-See . . . . .	5,30	Rössel	764	169	Gr. Blausteiner See . . . . .	39,00	Angerburg	1166
116	Pülm-See . . . . .	12,50	Gerdauen	778	170	Kl. Blausteiner See . . . . .	16,10	Angerburg	1167
117	Purden-See . . . . .	93,70	Allenstein	780	171	Grabel-See . . . . .	19,55	Braunsberg	1173
118	Redigkeiner See . . . . .	34,85	Allenstein	793	172	Serwiller Teich . . . . .	24,00	Rastenburg	1189
119	Rehsauer See . . . . .	527,80	Angerburg	799	173	Wobel-See . . . . .	25,00	Lötzen	1196
120	Ring-See . . . . .	5,30	Rössel	807			16806,18		
121	Rossen-See . . . . .	38,40	Gerdauen	814					
122	Salent-See . . . . .	343,00	Sensburg	831					
123	Gr. Salzig-See . . . . .	43,10	Sensburg	833					
124	Kl. Salzig-See . . . . .	3,50	Sensburg	834					
125	Gr. Sarong-See . . . . .	13,44	Osterode	845	1	Gr. Babke-See . . . . .	47,90	Angerburg	22
126	Kl. Sarong-See . . . . .	5,90	Osterode	846	2	Bartelnick-See . . . . .	13,79	Angerburg	37
127	Sauerbaumer See . . . . .	10,00	Rössel	848	3	Bialla-See . . . . .	41,55	Lötzen	52
128	Schaum-See . . . . .	7,51	Osterode	857	4	Bialli-See . . . . .	7,40	Angerburg	55

**II. Angerapp—Pregel**

Lfd. Nr.	Name des Sees	Größe in ha	Kreis	Nr. d. Sees im Ver- zeichnis I
5	Bimbinneck-See . . . .	7,58	Angerburg	60
6	Bittkower See . . . . .	105,43	Oletzko	62
7	Bodma-See . . . . .	275,94	Angerburg	69
8	Gr. Bodschiwingken- See . . . . .	15,60	Oletzko	70
9	Kl. Bodschiwingken- See . . . . .	7,50	Oletzko	71
10	Gr. Bretschkehmer See	30,20	Darkehmen	85
11	Brzuns-See . . . . .	30,62	Angerburg	88
12	Büffke-See . . . . .	61,43	Angerburg	96
13	Campen Gemeinde- See . . . . .	19,93	Lötzen	104
14	Czarny-See . . . . .	4,39	Angerburg	124
15	Czerny-See . . . . .	9,49	Lötzen	127
16	Dargainen-See . . . . .	1979,06	Angerburg	137
17	Deiguhn-See . . . . .	828,26	Lötzen	141
18	Gr. Dgall-See . . . . .	107,02	Angerburg	145
19	Dobenscher See . . . .	1775,92	Angerburg	168
20	Dumbeln-See . . . . .	28,84	Goldap	187
21	Dzubek-See . . . . .	1,08	Angerburg	193
22	Fauler See . . . . .	137,70	Rastenburg	201
23	Gemeinde-See . . . . .	3,37	Angerburg	236
24	Goldaper See . . . . .	234,34	Goldap	257
25	Goldapgar-See . . . . .	1069,99	Angerburg	258
26	Graywer See . . . . .	49,00	Lötzen	270
27	Gulbenischker See . . .	16,22	Goldap	283
28	Gurkler See . . . . .	56,10	Sensburg	284
29	Gr. Haarszen-See . . . .	206,56	Angerburg	291
30	Kl. Haarszen-See . . . .	21,54	Angerburg	292
31	Ilawki-See . . . . .	143,20	Sensburg	313
32	Jees-See . . . . .	4,99	Angerburg	335
33	Kerstinowka-See . . . .	15,70	Rastenburg	380
34	Kissain-See . . . . .	998,05	Angerburg	396a
35	Kissain-See . . . . .	1916,29	Lötzen	396b
36	Kleszower See . . . . .	50,00	Darkehmen	407
37	Kosucher See . . . . .	12,90	Lötzen	433
38	Kruglinnen-See . . . . .	316,95	Lötzen	455
39	Gr. Kruglinnen-See . . .	67,16	Angerburg	456
40	Kl. Kruglinnen-See . . . .	11,79	Angerburg	457
41	Kühnorter See . . . . .	32,58	Angerburg	471
42	Kurnehner See . . . . .	7,57	Goldap	476
43	Schwarze Kutte . . . . .	27,60	Angerburg	479
44	Tiefe Kutte . . . . .	17,22	Angerburg	480
45	Lemning-See . . . . .	75,25	Angerburg	516
46	Gr. Lenkuk-See . . . . .	26,04	Angerburg	522
47	Löwentin-See . . . . .	2498,83	Lötzen	547
48	Mauer-See . . . . .	1565,42	Angerburg	562
49	Kl. Mauer-See . . . . .	578,73	Angerburg	563
50	Milker See . . . . .	23,65	Lötzen	575
51	Mosdzehner See . . . . .	18,01	Angerburg	589
52	Orzech-See . . . . .	23,31	Lötzen	679
53	Plawischker See . . . . .	14,19	Goldap	735
54	Possessern-See . . . . .	145,71	Angerburg	754
55	Pristanier See . . . . .	408,18	Angerburg	762

Lfd. Nr.	Name des Sees	Größe in ha	Kreis	Nr. d. Sees im Ver- zeichnis I
56	Przerwanker See . . . .	6,68	Angerburg	769
57	Purwien-See . . . . .	4,08	Angerburg	781
58	Romint-See . . . . .	25,37	Angerburg	812
59	Ruhdener See . . . . .	30,58	Lötzen	822
60	Saiten-See . . . . .	189,86	Lötzen	830
61	Schwenzait-See . . . . .	829,30	Angerburg	899
62	Siewener See . . . . .	118,69	Angerburg	926
63	Siewker See . . . . .	22,17	Angerburg	927
64	Soltmahnen-See . . . . .	209,95	Angerburg	947
65	Spitzing-See . . . . .	26,00	Angerburg	960
66	Kl. Steinorter See . . . .	51,77	Angerburg	974
67	Stobbener See . . . . .	50,17	Angerburg	980
68	Gr. Strengeler See . . . .	420,26	Angerburg	987
69	Oberer Szabiener See . . .	32,20	Darkehmen	1006
70	Unterer Szabiener See . . .	45,10	Darkehmen	1007
71	Tayta-See . . . . .	259,66	Lötzen	1028
72	Tritt-See . . . . .	51,05	Lötzen	1046
73	Ublick-See . . . . .	114,00	Johannisburg	1052a
74	Ublick-See . . . . .	152,42	Lötzen	1052b
75	Gr. Upalter See . . . . .	23,32	Lötzen	1060
76	Kl. Upalter See . . . . .	10,96	Lötzen	1061
77	Ußblenker See . . . . .	28,10	Darkehmen	1066
78	Verschmint-See . . . . .	109,40	Sensburg	1067
79	Warniak-See . . . . .	37,53	Angerburg	1083
80	Wilkasser See . . . . .	39,54	Lötzen	1110
81	Wilkus-See . . . . .	108,92	Angerburg	1112
82	Woynowo-See . . . . .	190,21	Lötzen	1130
83	Woysack-See . . . . .	59,34	Lötzen	1131
84	Zabinker See . . . . .	51,22	Angerburg	1138
85	ohne Namen . . . . .	4,90	Sensburg	1164
86	Szaobyl-See . . . . .	6,65	Angerburg	1192
		19502,47		

### III. Inster—Pregel

1	Niebudzer See . . . . .	10,90	Insterburg	638
2	Wilpiseher See . . . . .	86,90	Gumbinnen	1114
		97,80		

### IV. Pissa—Pregel

1	Dowaben-See . . . . .	28,84	Goldap	177
2	Gr. Nassawer See . . . . .	9,89	Stallupönen	630
3	Kl. Nassawer See . . . . .	1,96	Stallupönen	631
4	Wysztyter See . . . . .	1797,72	Goldap	1136
5	Kalkower See . . . . .	14,00	Goldap	1175
		1852,41		

### V. Pregel

1	Gr. Budugnis-Teich . . . . .	6,50	Insterburg	94
2	Kl. Budugnis-Teich . . . . .	2,25	Insterburg	95
3	Damm-Teich . . . . .	4,64	Fischhausen	136



Lfd. Nr.	Name des Sees	Größe in ha	Kreis	Nr.d.Sees im Ver- zeichnis I	Lfd. Nr.	Name des Sees	Größe in ha	Kreis	Nr.d.Sees im Ver- zeichnis I
4	Espen-Teich . . . . .	3,00	Insterburg	205	21	Trutenauer Teich . .	15,16	Königsberg Pr.	1048
5	Fürsten-Teich . . . . .	5,72	Königsberg Pr.	217	22	Wald-Teich . . . . .	9,65	Königsberg Pr.	1076
6	Gauledener See . . . . .	5,07	Wehlau	227	23	Wargenscher Kirchen-Teich . . . .	21,05	Fischhausen	1081
7	Karpfen-Teich . . . . .	3,20	Insterburg	359	24	Wiegandts Teich . . . .	24,12	Fischhausen	1103
8	Gr. Karpfen-Teich . .	3,68	Fischhausen	360	25	Dittwischker See . . .	6,80	Gumbinnen	1171
9	Lauther Mühlen-Teich	99,66	Königsberg Pr.	510			534,25		
10	Mühlen-Teich . . . . .	24,06	Königsberg Pr.	604					
11	Neuhauser Mühlen- Teich . . . . .	10,77	Königsberg Pr.	636					
12	Ober-Teich . . . . .	41,50	Königsberg Pr.	652					
13	Pablindszen-See . . .	59,13	Goldap	687					
14	Pilzen-Teich . . . . .	61,99	Fischhausen	723					
15	Ramstauer Teich . . .	6,90	Königsberg Pr.	787					
16	Schloß-Teich . . . . .	9,70	Königsberg Pr.	868					
17	Stantauer Mühlen- Teich . . . . .	17,95	Königsberg Pr.	969					
18	Straßen-Teich . . . . .	10,34	Fischhausen	983					
19	Strauchmühlen-Teich	20,50	Insterburg	986					
20	Stubben-Teich . . . . .	60,91	Fischhausen	996					

**VI. Rominte—Pissa—Pregel**

1	Kiautener See . . . . .	5,30	Goldap	390
2	Loyer See . . . . .	77,25	Goldap	548
3	Marinowo-See . . . . .	31,80	Stallupönen	559
4	Marlinower See . . . .	5,62	Goldap	560
5	Sodwaris-See . . . . .	1,49	Stallupönen	945
6	Szinkuhner See . . . .	26,50	Stallupönen	1016
7	Blind-See . . . . .	3,00	Goldap	1168
		150,96		

**C. Weichselstromgebiet**

Siehe auch: Verzeichnis b. Regierungsbezirk Westpreußen, A.

**I. Drewenz—Weichsel**

Siehe auch: Verzeichnis  
b. Regierungsbezirk Westpreußen, A I

1	Abiscar-See . . . . .	150,41	Mohrungen	4	25	Jäskendorfer See . . .	137,17	Mohrungen	329
2	Bärting-See . . . . .	363,11	Mohrungen	39	26	Kanten-See . . . . .	86,98	Mohrungen	354
3	Bauditter See . . . . .	44,68	Mohrungen	43	27	Kessel-See . . . . .	85,51	Mohrungen	382
4	Bauten-See . . . . .	23,62	Mohrungen	45	28	Kessel-See . . . . .	2,44	Osterode	384
5	Bensee-See . . . . .	154,78	Mohrungen	48	29	Kirschitter See . . . .	10,83	Osterode	395
6	Gr. Bunken-See . . . .	6,51	Osterode	99	30	Gr. Klostock-See . . . .	80,96	Mohrungen	413
7	Kl. Bunken-See . . . .	8,38	Osterode	100	31	Krebs-See . . . . .	3,66	Mohrungen	452
8	Mittel-Bunken-See . .	12,07	Osterode	101	32	Krummer See . . . . .	2,56	Osterode	459
9	Döhringer See . . . . .	20,02	Osterode	170	33	Laube-See . . . . .	1,06	Mohrungen	507
10	Drewenz-See . . . . .	686,65	Osterode	181	34	Lichteiner See . . . . .	51,00	Osterode	531
11	Duben-See . . . . .	72,82	Mohrungen	184	35	Mörten-See . . . . .	63,98	Osterode	587
12	Gr. Eiling-See . . . . .	238,92	Osterode	197	36	Mühlen-See . . . . .	11,46	Mohrungen	599
13	Ewing-See . . . . .	525,32	Mohrungen	207	37	Mühlen-Teich . . . . .	29,16	Osterode	607
14	Gr. Faltianker See . .	24,88	Osterode	208	38	Obs-See . . . . .	20,12	Osterode	657
15	Faul-See . . . . .	6,35	Mohrungen	209	39	Okrongel-See . . . . .	38,24	Osterode	663
16	Flach-See . . . . .	635,81	Mohrungen	212	40	Osterweiner See . . . .	74,68	Osterode	684
17	Frauen-See . . . . .	45,98	Mohrungen	215	41	Pausen-See . . . . .	237,55	Osterode	700
18	Gr. Gehl-See . . . . .	260,42	Mohrungen	230a	42	Pillauker See . . . . .	11,33	Osterode	721
19	Gr. Gehl-See . . . . .	318,77	Osterode	230b	43	Pinnau-See . . . . .	71,21	Mohrungen	725
20	Kl. Gehl-See . . . . .	65,37	Osterode	231	44	Gr. Pleiteck-See . . . .	11,20	Mohrungen	736
21	Wilder Gehl-See . . .	168,02	Mohrungen	232	45	Kl. Pleiteck-See . . . .	4,26	Mohrungen	737
22	Geserich-See <sup>1)</sup> . . . . .	2384,27	Mohrungen	237	46	Pörschken-See . . . . .	16,14	Mohrungen	749
23	Gugowo-See . . . . .	71,20	Osterode	282	47	Posorter See . . . . .	56,25	Mohrungen	753
24	Ilgen-See . . . . .	61,46	Osterode	314	48	Röthlof-See . . . . .	617,73	Mohrungen	816
					49	Gr. Rotzung-See . . . .	235,47	Mohrungen	817
					50	Kl. Rotzung-See . . . .	107,34	Mohrungen	818
					51	Samrodt-See . . . . .	132,00	Mohrungen	839
					52	Sassener See . . . . .	43,16	Mohrungen	847
					53	Sauerker See . . . . .	19,68	Mohrungen	849
					54	Scherting-See . . . . .	84,07	Mohrungen	859

<sup>1)</sup> Siehe auch: Verzeichnis b. Regierungsbezirk Westpreußen, A I 3

Lfd. Nr.	Name des Sees	Größe in ha	Kreis	Nr. d. Sees im Ver- zeichnis I
55	Schilling-See	7,22	Allenstein	860a
56	Schilling-See	667,95	Osterode	860b
57	Kl. Schilling-See	83,10	Osterode	861
58	Schmording-See	21,91	Osterode	871
59	Schwarzer See	11,82	Mohrungen	881
60	Gr. Semen-See	6,47	Osterode	918
61	Kl. Semen-See	6,08	Osterode	919
62	Stadt-See	8,89	Osterode	966
63	Taber-See	84,87	Osterode	1019
64	Tesselck-See	7,92	Osterode	1032
65	Tharden-See	6,37	Mohrungen	1033a
66	Tharden-See	34,34	Osterode	1033b
67	Uklinack-See	9,39	Osterode	1054
68	Urowiecz-See	24,41	Mohrungen	1064
69	Warneyer See	6,07	Osterode	1082
70	Wodigehnen-See	5,37	Mohrungen	1119
71	Gr. Zehmen-See	29,45	Osterode	1144
72	Kl. Zehmen-See	22,60	Osterode	1145
73	Zibora-See	7,30	Osterode	1148
74	Zopf-See	22,03	Mohrungen	1152
		9770,58		

Lfd. Nr.	Name des Sees	Größe in ha	Kreis	Nr. d. Sees im Ver- zeichnis I
30	Kessel-See	15,05	Oletzko	383
31	Kosziok-See	3,35	Lyck	434
32	Kosziolck-See	4,07	Lyck	437
33	Krzywer See	166,81	Oletzko	467
34	Kukower See	143,94	Oletzko	473
35	Kull-See	17,14	Oletzko	474
36	Kutzer See	15,96	Lyck	484
37	Lang-See	52,38	Lyck	493
38	Lapowider See	23,63	Lyck	503
39	Laszmiaden-See	1358,70	Lyck	506
40	Lengower See	17,42	Oletzko	519
41	Lenkuhner See	96,64	Lötzen	521
42	Liegent-See	16,81	Oletzko	532
43	Litigaino-See	172,50	Oletzko	544
44	Lycker See	395,00	Lyck	551
45	Mühlen-See	0,94	Lyck	598
46	Nesselbruch-See	4,23	Lyck	632
47	Nieczecza-See	47,41	Lyck	639
48	Oletzkoer See	277,75	Oletzko	669
49	Kl. Oletzkoer See	235,39	Oletzko	670
50	Olschöwer See	18,24	Oletzko	672
51	Orzechower See	15,24	Lyck	680
52	Orzochowker See	36,93	Oletzko	681
53	Ostrow-See	39,06	Oletzko	685
54	Pillwung-See	150,48	Oletzko	722
55	Pinzkowko-See	1,95	Lyck	728
56	Plotzitzner See	26,02	Lyck	742
57	Pölk-See	3,71	Oletzko	747
58	Przepiorker See	160,60	Lyck	768
59	Przykopper See	4,89	Lyck	773
60	Raygrad-See	205,21	Lyck	791
61	Gr. Regeler See	107,22	Lyck	796
62	Kl. Regeler See	9,47	Lyck	797
63	Rhog-See	37,66	Lötzen	806
64	Rudnick-See	11,09	Lyck	821
65	Rumethler See	45,33	Oletzko	823
66	Rundfließer See	88,36	Lyck	824
67	Rydzewer See	8,70	Lyck	826
68	Sarker See	132,10	Lyck	843
69	Gr. Sawinda-See	237,50	Lyck	852
70	Kl. Sawinda-See	36,20	Lyck	853
71	Gr. Schwalg-See	224,95	Oletzko	877
72	Kl. Schwalg-See	64,31	Oletzko	878
73	Schwentainer See	87,49	Oletzko	895
74	Szczelony-See	10,20	Lyck	900
75	Sdrzensna-See	75,79	Lyck	909
76	Seedranker See	80,29	Oletzko	911
77	Gr. Selment-See	1261,35	Lyck	915
78	Kl. Selment-See	17,44	Lyck	916
79	Skomenter See	209,63	Lyck	938
80	Sowa-See	16,12	Lötzen	953
81	Statzen-See	397,78	Lyck	970
82	Sunowo-See	167,30	Lyck	999
83	Sybbra-See	3,43	Lyck	1000

## II. Lyckfluß—Bobr—Narew—Weichsel

1	Alex-See	93,60	Lyck	6
2	Barauer See	5,85	Lyck	31
3	Bartkowka-Teich	4,05	Oletzko	40
4	Bialla-See	146,37	Lyck	53
5	Biallaer See	66,63	Oletzko	54
6	Bierg-See	31,23	Oletzko	58
7	Botzni-See	7,43	Oletzko	79
8	Bruck-See	54,67	Oletzko	86
9	Buda-Teich	9,81	Oletzko	93
10	Chelcher See	24,99	Oletzko	109
11	Dopker See	169,67	Oletzko	173
12	Duttker See	159,02	Oletzko	189
13	Dworatzker See	142,91	Oletzko	190
14	Gablick-See	416,23	Lötzen	218
15	Garbaß-See	44,70	Lyck	223
16	Glembock-See	24,68	Oletzko	244
17	Glembocki-See	1,98	Lyck	245
18	Gr. Glembocki-See	7,43	Lyck	246
19	Kl. Glembocki-See	5,08	Lyck	247
20	Glembotzki-See	12,49	Oletzko	252
21	Gollubier See	77,39	Lyck	261
22	Gollubier See	16,14	Oletzko	262
23	Gonsker See	187,96	Oletzko	266
24	Grabnick-See	20,70	Lyck	267
25	Kl. Grabnick-See	12,23	Lyck	268
26	Gronzkow-See	1,92	Lyck	273
27	Haasznen-See	604,47	Oletzko	293
28	Henselewo-See	150,50	Lyck	304
29	Juchowka-See	23,65	Oletzko	342

Lfd. Nr.	Name des Sees	Größe in ha	Kreis	Nr.d.Sees im Ver- zeichnis I
84	Gr. Szontags-See ...	680,60	Lyck	1017
85	Woszeller See .....	179,80	Lyck	1129
86	Wydny-See .....	7,14	Lyck	1135
		10448,48		

### III. Omulef-Narew-Weichsel

1	Bleieck-See .....	4,78	Neidenburg	64
2	Blumen-See .....	3,35	Neidenburg	68
3	Czarnau-See .....	54,19	Neidenburg	121
4	Dluszek-See .....	244,00	Neidenburg	160
5	Frensker See .....	10,00	Ortelsburg	216
6	Gimmen-See .....	209,00	Neidenburg	243
7	Glemboczek-See ....	26,00	Neidenburg	248
8	Gr. Haus-See .....	62,00	Ortelsburg	297
9	Kl. Haus-See .....	12,00	Ortelsburg	298
10	Ittowker See .....	5,96	Neidenburg	318
11	Alt-Keykuther See .	35,70	Ortelsburg	388
12	Kleiner See .....	12,70	Ortelsburg	403
13	Klimmeck-See .....	35,50	Neidenburg	412
14	Kommusin-See .....	27,34	Neidenburg	418
15	Konietznick-See ....	29,50	Neidenburg	419
16	Kosziollek-See .....	2,43	Neidenburg	445
17	Kuchnia-See .....	12,30	Neidenburg	470
18	Gr. Labuhnen-See ..	47,00	Neidenburg	488
19	Kl. Labuhnen-See ..	12,50	Neidenburg	489
20	Laschnitza-See .....	35,50	Neidenburg	505
21	Gr. Lensk-See .....	114,00	Ortelsburg	523
22	Kl. Lensk-See .....	40,50	Ortelsburg	524
23	Marxöwer See .....	163,40	Ortelsburg	561
24	Mühlen-Teich .....	20,80	Ortelsburg	606
25	Narth-See .....	224,50	Neidenburg	629
26	Natasch-See .....	24,70	Neidenburg	633
27	Omulef-See .....	528,50	Neidenburg	673
28	Priam-See .....	17,30	Neidenburg	761
29	Rekowen-See .....	68,70	Neidenburg	801
30	Sawitz-See .....	32,70	Ortelsburg	854
31	Gr. Schoben-See ...	954,00	Ortelsburg	873
32	Schoben-See .....	289,00	Neidenburg	874
33	Schrednow-See .....	28,30	Neidenburg	875
34	Schwarzer See .....	50,00	Neidenburg	883
35	Seedanziger See ....	172,50	Ortelsburg	910
36	Waldpusch-See .....	443,70	Ortelsburg	1077
37	Warchaller See .....	47,70	Neidenburg	1080
		4102,05		

### IV. Orzec (Orzyc)-Narew-Weichsel

1	Sawadder See .....	42,00	Neidenburg	850
		42,00		

Lfd. Nr.	Name des Sees	Größe in ha	Kreis	Nr.d.Sees im Ver- zeichnis I
<b>V. Ossa-Weichsel</b>				
1	Ossa-See .....	22,15	Mohrungen	683
2	Parkuhn-See .....	12,26	Mohrungen	691
		34,41		

### VI. Pissek-Narew-Weichsel

1	Arys-See .....	1422,00	Johannisburg	14
2	Gr. Babant-See ....	246,90	Ortelsburg	20
3	Kl. Babant-See ....	66,30	Sensburg	21
4	Gr. Baitkower See .	81,50	Lyck	23
5	Kl. Baitkower See .	23,70	Lyck	24
6	Beldahn-See .....	1241,60	Sensburg	47
7	Biallolafker See ....	253,00	Johannisburg	56
8	Bieber-See .....	4,90	Ortelsburg	57
9	Bleiowka-See .....	9,00	Johannisburg	66
10	Borkowski-See .....	2,80	Sensburg	73
11	Borowy-See .....	222,00	Johannisburg	75
12	Bosember See .....	86,10	Sensburg	76
13	Breitenheider See ..	2,33	Johannisburg	84
14	Buwelno-See .....	237,00	Johannisburg	102a
15	Buwelno-See .....	141,42	Lötzen	102b
16	Chudek-See .....	14,00	Sensburg	111
17	Cuino-See .....	28,50	Sensburg	118
18	Czarny-See .....	14,30	Sensburg	126
19	Duss-See .....	42,70	Sensburg	188
20	Dybower See .....	167,00	Johannisburg	191
21	Flossek-See .....	3,43	Sensburg	214
22	Ganther See .....	77,80	Sensburg	222
23	Garten-See .....	160,50	Sensburg	226
24	Gehland-See .....	399,10	Sensburg	233
25	Glembowken-See ...	49,00	Johannisburg	253
26	Glembeki-See .....	45,50	Sensburg	254
27	Grisewski-See .....	4,04	Sensburg	272
28	Gursken-See .....	3,00	Johannisburg	285
29	Gr. Guszin-See ....	72,00	Johannisburg	288
30	Kl. Guszin-See ....	42,00	Johannisburg	289
31	Gr. Hensel-See .....	204,30	Sensburg	302
32	Kl. Hensel-See .....	65,70	Lötzen	303a
33	Kl. Hensel-See .....	29,80	Sensburg	303b
34	Inulzen-See .....	178,50	Sensburg	316
35	Isnlika-See .....	4,23	Johannisburg	317
36	Jagodner See .....	482,00	Lötzen	324a
37	Jagodner See .....	249,70	Sensburg	324b
38	Jaschkower See I ..	32,00	Johannisburg	327
39	Kl. Jauer See .....	48,50	Sensburg	332
40	Jerzewski-See .....	6,70	Sensburg	339
41	Kadzidlower See ...	3,90	Sensburg	344
42	Kalben-See .....	6,90	Lyck	347
43	Kali-See .....	14,00	Lyck	349
44	Kally-See .....	11,00	Johannisburg	350
45	Kamionker See ....	7,30	Sensburg	353

Lfd. Nr.	Name des Sees	Größe in ha	Kreis	Nr.d.Sees im Ver- zeichnis I	Lfd. Nr.	Name des Sees	Größe in ha	Kreis	Nr.d.Sees im Ver- zeichnis I
46	Katzaraino-See . . . .	118,00	Johannisburg	363	100	Prosolassek-See . . . .	153,00	Johannisburg	745
47	Kelbonker See . . . .	37,10	Sensburg	367	101	Przelestka-See . . . .	3,00	Johannisburg	766
48	Gr. Kempnio-See . . . .	69,20	Lyck	372	102	Przykopp-See . . . . .	13,04	Lyck	766
49	Kl. Kempnio-See . . . .	11,00	Lyck	373	103	Przylassek-See . . . .	5,00	Johannisburg	770
50	Kereschewo-See . . . .	16,09	Johannisburg	375	104	Puppener See . . . . .	64,10	Ortelsburg	779
51	Kessel-See . . . . .	296,00	Johannisburg	381	105	Rakower See . . . . .	11,00	Johannisburg	785
52	Kesslin-See . . . . .	24,00	Johannisburg	387	106	Rheinswein-See . . . .	307,80	Ortelsburg	804
53	Kleinorter See . . . .	12,97	Sensburg	406	107	Rosch-See . . . . .	1450,00	Johannisburg	813
54	Gr. Kollogiener See . .	82,50	Sensburg	416	108	Rostker See . . . . .	68,70	Lyck	815
55	Kl. Kollogiener See . .	25,80	Sensburg	417	109	Rzesnicker See . . . .	17,00	Johannisburg	827
56	Königsdorfer See . . .	21,75	Johannisburg	420	110	Saleschno-See . . . . .	11,70	Ortelsburg	832
57	Kossel-See . . . . .	4,70	Lyck	432	111	Gr. Schaimo-See . . . .	34,00	Johannisburg	856
58	Gr. Kotteck-See . . . .	42,16	Lötzen	440	112	Schedlisko-See . . . .	7,00	Johannisburg	858
59	Kl. Kotteck-See . . . .	27,90	Sensburg	441	113	Gr. Schimon-See . . . .	181,10	Sensburg	862
60	Krackstein-See . . . .	57,60	Lyck	447	114	Schweikower See . . . .	33,00	Johannisburg	891
61	Krajanka-See . . . . .	5,30	Sensburg	448	115	Sdeder See . . . . .	203,20	Lyck	902
62	Gr. Krawno-See . . . .	82,50	Ortelsburg	450	116	Sdrinsno-See . . . . .	12,88	Sensburg	907
63	Kl. Krawno-See . . . .	41,80	Sensburg	451	117	Sdrusno-See . . . . .	249,50	Sensburg	908
64	Krutinnen-See . . . . .	57,50	Sensburg	462	118	Selbonger See . . . . .	12,10	Sensburg	914
65	Kumilsko-See . . . . .	13,00	Johannisburg	475	119	Sexter See . . . . .	792,00	Johannisburg	922
66	Kurwig-See . . . . .	60,46	Johannisburg	477	120	Sieder See . . . . .	24,32	Lyck	924
67	Lampasch-See . . . . .	277,70	Sensburg	490	121	Sisdinek-See . . . . .	5,42	Sensburg	930
68	Langendorfer See . . .	127,00	Sensburg	495	122	Skoker See . . . . .	13,20	Sensburg	937
69	Lasedun-See . . . . .	13,00	Johannisburg	504	123	Slupek-See . . . . .	23,00	Ortelsburg	940
70	Lawker See . . . . .	78,77	Lötzen	511	124	Kl. Smollak-See . . . .	3,82	Sensburg	944
71	Linofko-See . . . . .	7,00	Johannisburg	535	125	Gr. Sonntagscher See	49,50	Sensburg	950
72	Lipinsker See . . . . .	272,10	Lyck	540	126	Kl. Sonntagscher See	35,00	Sensburg	951
73	Lissuner See . . . . .	14,80	Sensburg	543	127	Sordacher See . . . . .	11,29	Lyck	952
74	Luknainer See . . . . .	623,00	Sensburg	549	128	Spirding-See . . . . .	7222,00	Johannisburg	957 <sup>a</sup>
75	Gr. Maitz-See . . . . .	167,50	Sensburg	554	129	Spirding-See . . . . .	3366,40	Sensburg	957 <sup>b</sup>
76	Kl. Maitz-See . . . . .	22,70	Sensburg	555	130	Stoßner-See . . . . .	2,29	Lyck	981
77	Mause-See . . . . .	2,45	Johannisburg	566	131	Stromek-See . . . . .	152,70	Sensburg	993
78	Mingfer See . . . . .	31,70	Ortelsburg	576	132	Strzelnicker See . . . .	22,00	Johannisburg	995
79	Mieczowka-See . . . .	92,20	Lyck	579	133	Gr. Sysdroy-See . . . .	206,30	Sensburg	1004
80	Morenga-Teich . . . . .	3,69	Oletzko	586	134	Kl. Sysdroy-See . . . .	57,60	Ortelsburg	1005
81	Moythiener See . . . .	32,60	Sensburg	595	135	Talter Gewässer . . . .	1173,90	Lötzen	1021 <sup>a</sup>
82	Mücker See . . . . .	828,20	Sensburg	596	136	Talter Gewässer . . . .	608,10	Sensburg	1021 <sup>b</sup>
83	Mühlen-Teich . . . . .	7,00	Johannisburg	603	137	Taltowisko-See . . . .	217,88	Lötzen	1022 <sup>a</sup>
84	Mühlen-Teich . . . . .	3,90	Sensburg	616	138	Taltowisko-See . . . .	105,60	Sensburg	1022 <sup>b</sup>
85	Mulaste-See . . . . .	4,50	Sensburg	620	139	Teissow-See . . . . .	37,90	Sensburg	1030
86	Nieder-See . . . . .	1724,00	Johannisburg	641	140	Tirklo-See . . . . .	215,00	Johannisburg	1042
87	Notister See . . . . .	160,75	Lötzen	645	141	Tuchlinner See . . . . .	241,00	Johannisburg	1050
88	Ober-Teich . . . . .	3,00	Johannisburg	653	142	Unter-Teich . . . . .	2,00	Johannisburg	1057
89	Oloff-See . . . . .	59,14	Lötzen	671	143	Uplick-See . . . . .	76,50	Sensburg	1063
90	Orlener See . . . . .	113,62	Lötzen	674	144	Wald-See . . . . .	2,26	Osterode	1074
91	Orlowen-See . . . . .	6,00	Johannisburg	678	145	Warnold-See . . . . .	470,00	Johannisburg	1084
92	Paprotna-See . . . . .	15,50	Sensburg	692	146	Weiß-See . . . . .	373,70	Sensburg	1091
93	Pierwoß-See . . . . .	25,50	Sensburg	715	147	Weißuner See . . . . .	39,00	Johannisburg	1093
94	Pierwoy-See . . . . .	151,20	Sensburg	716	148	Gr. Wiartel-See . . . .	173,00	Johannisburg	1100
95	Pietrisko-See . . . . .	1,45	Sensburg	718	149	Wigrinnen-See . . . . .	41,80	Sensburg	1108
96	Pillacker See . . . . .	278,70	Sensburg	720	150	Wondollek-See . . . . .	11,63	Johannisburg	1123
97	Piskorzewer See . . . .	16,00	Johannisburg	729	151	Wondollek-See . . . . .	4,18	Sensburg	1124
98	Gr. Pogobier See . . . .	696,00	Johannisburg	744	152	Kl. Wongel-See . . . .	47,20	Sensburg	1126
99	Kl. Pogobier See . . . .	58,00	Johannisburg	745	153	Wonsz-See . . . . .	45,00	Johannisburg	1127

Lfd. Nr.	Name des Sees	Größe in ha	Kreis	Nr. d. Sees im Ver- zeichnis I
154	ohne Namen .....	3,00	Johannisburg	1157
155	ohne Namen .....	1,00	Johannisburg	1159
156	ohne Namen .....	22,70	Sensburg	1163
		32270,26		

### VII. Rosog—Narew—Weichsel

1	Piasutter See .....	53,50	Ortelsburg	715
2	Schwentainer See ...	195,00	Ortelsburg	896
		248,50		

### VIII. Rospuda—Netta—Bobr—Narew—Weichsel

1	Hoher See .....	14,89	Goldap	310
2	Gr. Mierunsker See .	205,37	Oletzko	572
3	Kl. Mierunsker See ..	14,43	Oletzko	573
4	Nieder-See .....	24,65	Goldap	640
		259,34		

Lfd. Nr.	Name des Sees	Größe in ha	Kreis	Nr. d. Sees im Ver- zeichnis I
<b>IX. Soldafluß (Wkra) — Weichsel</b>				
1	Bergling-See .....	41,13	Osterode	49
2	Conti-See .....	48,23	Osterode	116
3	Gr. Damerau-See ...	631,63	Osterode	133
4	Kl. Damerau-See ...	195,54	Osterode	134
5	Dombrowa-See .....	42,92	Osterode	171
6	Kownatken-See .....	251,50	Neidenburg	444
7	Linowiec-See .....	17,61	Osterode	536
8	Ober-Teich .....	6,13	Osterode	654
9	Skottau-See .....	43,80	Neidenburg	939
10	Straszewo-See .....	28,19	Osterode	985
11	Panzer See .....	9,90	Osterode	1182
		1316,58		

## D. Haff- und Küstenflüsse

### I. Biegiethensche Beek—Ostsee

1	Mühlen-Teich .....	15,30	Fischhausen	602
		15,30		

### II. Bledausche Beek—Kurisches Haff

1	Laptauer Mühlen- Teich .....	8,50	Fischhausen	502
		8,50		

### III. Eiselsche Beek—Ostsee

1	Ober-Teich .....	59,00	Fischhausen	651
		59,00		

### IV. Elbingfluß—Frisches Haff

Siehe auch: Verzeichnis  
b. Regierungsbezirk Westpreußen, B I

1	Boldehnen-See .....	33,35	Mohrungen	72
2	Drausen-See <sup>1)</sup> .....	466,12	Preuß.-Holland	178

<sup>1)</sup> Siehe auch: Verzeichnis b. Regierungsbezirk Westpreußen, B I I.

3	Hinterer See .....	25,22	Preuß. Holland	308
4	Melcher Teich .....	9,50	Preuß. Holland	567
5	Weeskenitter See ...	21,97	Preuß. Holland	1087
		556,16		

### V. Frisching—Frisches Haff

1	Großer Teich .....	19,36	Preuß. Eylau	279
2	Langer See .....	19,96	Preuß. Eylau	498
3	Kl. Pörschkener See .	1,79	Preuß. Eylau	751
4	Straßen-Teich .....	5,66	Preuß. Eylau	984
5	Tiefen-See .....	102,60	Heiligenbeil	1035
6	Tiefer Teich .....	5,82	Preuß. Eylau	1037
7	Warschkeiter See ...	24,94	Preuß. Eylau	1086
		180,13		

### VI. Nicht benanntes Gewässer—Kurisches Haff

1	Möwenbruch .....	28,87	Fischhausen	593
		28,87		

### VII. Mühlfließ—Frisches Haff

1	Hammer Teich .....	3,20	Heiligenbeil	296
		3,20		

Lfd. Nr.	Name des Sees	Größe in ha	Kreis	Nr. d. Sees im Ver- zeichnis I
<b>VIII. Passarge</b>				
1	Achthuben-See . . . .	12,75	Preuß. Eylau	5
2	Banner See . . . . .	9,64	Mohrungen	29
3	Buchten-See . . . . .	29,04	Mohrungen	91
4	Dittrichsdorfer See..	187,20	Heilsberg	150
5	Dorf-See . . . . .	19,50	Heiligenbeil	174
6	Dorf-See . . . . .	5,61	Mohrungen	175
7	Dubrinneck-See . . . .	7,21	Osterode	186
8	Eissing-See . . . . .	417,94	Osterode	199
9	Gedaither See . . . . .	23,07	Allenstein	229
10	Gilbing-See . . . . .	103,17	Allenstein	240
11	Hinterer See . . . . .	22,56	Mohrungen	307
12	Horner See . . . . .	24,65	Mohrungen	311
13	Jagd-See . . . . .	5,21	Osterode	320
14	Klarer See . . . . .	22,62	Preuß. Eylau	397
15	Langer See . . . . .	14,87	Mohrungen	496
16	Langguter See . . . . .	74,00	Osterode	500
17	Lettau-See . . . . .	9,12	Mohrungen	527
18	Linowko-See . . . . .	12,14	Allenstein	537
19	Lobbe-See . . . . .	78,00	Osterode	545
20	Mahrung-See . . . . .	421,37	Osterode	553
21	Mergel-See . . . . .	10,18	Osterode	569
22	Milden-See . . . . .	114,21	Mohrungen	574
23	Mispel-See . . . . .	52,41	Osterode	577
24	Mogill-Wiese . . . . .	9,31	Preuß. Eylau	580
25	Molting-See . . . . .	3,09	Mohrungen	582
26	Mühlen-Teich . . . . .	13,05	Mohrungen	605
27	Mühlen-Teich . . . . .	6,77	Osterode	608
28	Mühlen-Teich . . . . .	19,20	Preuß. Eylau	609
29	Narien-See . . . . .	1096,71	Mohrungen	628
30	Nattern-See . . . . .	76,48	Allenstein	634
31	Nielnick-See . . . . .	19,73	Osterode	642
32	Ober-Teich . . . . .	6,30	Braunsberg	650
33	Passarge-See . . . . .	9,34	Osterode	694
34	Podom-See . . . . .	2,00	Heilsberg	743
35	Sarong-See . . . . .	194,77	Allenstein	844
36	Schwarzer See . . . . .	26,11	Mohrungen	880

Lfd. Nr.	Name des Sees	Größe in ha	Kreis	Nr. d. Sees im Ver- zeichnis I
37	Serge-See . . . . .	4,79	Osterode	920
38	Steinberger See . . . .	22,66	Allenstein	972
39	Sturm-See . . . . .	6,83	Osterode	997
40	Tafter See . . . . .	95,00	Braunsberg	1020
41	Thomsdorfer See . . .	407,45	Allenstein	1034
42	Wemitter See . . . . .	49,83	Allenstein	1093
43	Wuchsnig-See . . . . .	124,93	Mohrungen	1133
44	Zaun-See . . . . .	109,50	Heilsberg	1141
45	Ziegelei-Teich . . . . .	7,48	Preuß. Eylau	1149
		3987,80		

**IX. Sassausche Beek—Ostsee**

1	Rauschener Mühlen- Teich . . . . .	11,99	Fischhausen	789
		11,99		

**X. Schneckefließ—Kurisches Haff**

1	Artus-Teich . . . . .	3,53	Niederung	13
		3,53		

**XI. Sorge—Elbingfluß—Frisches Haff**

1	Gr. und Kl. Mottlau- See . . . . .	56,96	Mohrungen	592
		56,96		

**XII. Widitte—Frisches Haff**

1	Wiekauer Teich . . . .	29,81	Fischhausen	1104
		29,81		

**E. Abflußlose Seen**


1	Allmoyener See . . . .	128,00	Rössel	7	13	Barowka-See . . . . .	29,00	Sensburg	35
2	Alpert-See . . . . .	0,82	Ortelsburg	8	14	Bartels-See . . . . .	5,77	Preuß. Eylau	38
3	Antszirgesser See . .	22,40	Gumbinnen	10	15	Kl. Bertunger See . .	78,13	Allenstein	50
4	Arklitter See . . . . .	66,70	Gerdauen	11	16	Billehner See . . . . .	10,80	Goldap	116 <sup>b</sup>
5	Artung-See . . . . .	28,50	Allenstein	12	17	Bilsker See . . . . .	58,94	Lötzen	59
6	Auer See . . . . .	57,00	Rössel	16	18	Bleik-See . . . . .	1,29	Neidenburg	65
7	Aweidener See . . . .	261,20	Sensburg	17	19	Breggen-See . . . . .	6,52	Mohrungen	83 <sup>a</sup>
8	Balling-See . . . . .	8,69	Allenstein	25	20	Breggen-See . . . . .	3,11	Osterode	83 <sup>b</sup>
9	Banser See . . . . .	56,00	Rössel	30	21	Bumbelscher See . . .	11,70	Gumbinnen	98
10	Bardung-See . . . . .	6,79	Osterode	32	22	Carpschie-See . . . . .	5,41	Preuß. Holland	105
11	Bären-Teich . . . . .	6,44	Preuß. Holland	33	23	Carv-See . . . . .	62,20	Sensburg	106
12	Kl. Bären-Teich . . . .	21,14	Preuß. Eylau	34	24	Kl. Carv-See . . . . .	11,03	Sensburg	107

Lfd. Nr.	Name des Sees	Größe in ha	Kreis	Nr. d. Sees im Ver- zeichnis I	Lfd. Nr.	Name des Sees	Größe in ha	Kreis	Nr. d. Sees im Ver- zeichnis I
25	Carwick-See .....	7,60	Sensburg	108	77	Grammer See .....	241,10	Ortelsburg	269
26	Chudak-See .....	1,15	Johannisburg	110	78	Grimmak-See.....	4,49	Osterode	271
27	Czarna-See .....	48,14	Oletzko	120	79	Großer See .....	5,52	Fischhausen	275
28	Czarnen-See .....	12,60	Sensburg	122	80	Großer See .....	16,00	Johannisburg	276
29	Czarner See .....	180,69	Goldap	123	81	Großer See .....	7,23	Mohrungen	278
30	Gr. Czerwonka-See ..	33,36	Allenstein	128	82	Großer See .....	12,66	Mohrungen	279
31	Kl. Czerwonka-See ..	22,41	Allenstein	129	83	Gublick-See .....	9,30	Ortelsburg	281
32	Deigutsch-See .....	6,40	Angerburg	1170	84	Gury-See .....	3,08	Osterode	286
33	Dembniak-See .....	6,71	Lyck	143	85	Gusenofener See ...	10,50	Osterode	1174
34	Diwitter See .....	22,19	Allenstein	151	86	Gusker See .....	23,20	Lyck	287
35	Dluczek-See .....	49,68	Allenstein	152	87	Heiden-Teich .....	6,40	Rastenburg	299
36	Dluczek-See .....	7,85	Allenstein	153	88	Hellguth-See .....	18,18	Osterode	301
37	Dluger See .....	47,60	Lyck	1172	89	Himmels-Teich .....	2,28	Goldap	306
38	Dlugi-See .....	38,29	Oletzko	154	90	Hochwalder See ....	7,82	Allenstein	309
39	Dlugi-See .....	34,03	Lötzen	155	91	Igler See .....	1,05	Goldap	312
40	Dlusek-See .....	17,31	Neidenburg	156	92	Ixt-See .....	322,20	Sensburg	319
41	Dlusitz-See .....	18,40	Sensburg	157	93	Jagellek-See .....	6,55	Allenstein	323
42	Dlusker See .....	23,34	Osterode	158	94	Janower See .....	18,56	Sensburg	326
43	Dlussek-See .....	4,52	Sensburg	159	95	Jaschkower See II..	21,00	Johannisburg	328
44	Dluszek-See .....	4,51	Osterode	163	96	Jaskowka-See .....	5,69	Sensburg	330
45	Dobbrin-See .....	62,50	Lyck	165	97	Jasno-See .....	43,00	Neidenburg	331
46	Dombrowken-See ...	6,40	Ortelsburg	172	98	Jedomek-See .....	2,60	Sensburg	333
47	Dorf-See .....	3,93	Osterode	176	99	Jedziorka-See .....	9,00	Johannisburg	334
48	Drenske-See .....	11,39	Osterode	179	100	Gr. Jegodschin-See ..	129,00	Johannisburg	336
49	Kl. Drenske-See ....	3,39	Osterode	180	101	Kl. Jegodschin-See ..	55,96	Johannisburg	337
50	Druglin-See .....	503,30	Lyck	182	102	Jesorko-See .....	1,70	Sensburg	340
51	Kl. Druglin-See .....	17,03	Lyck	183	103	Jeszorka-See .....	15,83	Osterode	341
52	Dubineck-See .....	11,34	Lötzen	185	104	Kahlauer Teich ....	7,29	Mohrungen	345
53	Dwierzut-See .....	28,20	Ortelsburg	194	105	Kaitz-See .....	2,79	Johannisburg	346
54	Dzimnawodda-See ..	2,11	Johannisburg	192	106	Kalpka-See .....	2,28	Allenstein	351a
55	Hinterer Ebenelzer Teich .....	4,89	Mohrungen	195	107	Kalpka-See .....	2,60	Ortelsburg	351b
56	Vorderer Ebenelzer Teich .....	7,37	Mohrungen	196	108	Kamionk-See .....	14,10	Sensburg	352
57	Kl. Eiling-See .....	25,53	Osterode	198	109	Karaus-See .....	1,92	Heilsberg	355
58	Erber See .....	30,30	Ortelsburg	203	110	Kark-See .....	4,20	Ortelsburg	358
59	Eschen-Teich .....	21,85	Preuß. Eylau	204	111	Karwatzki-See .....	2,01	Allenstein	361
60	Eupotek-See .....	15,08	Allenstein	206	112	Kehgaten-See .....	4,24	Mohrungen	365
61	Flacher See .....	10,72	Lötzen	213	113	Kelbaß-See .....	1,59	Allenstein	366
62	Ganshorner See ....	52,57	Osterode	228	114	Kerschitter See ....	22,17	Preuß. Holland	378
63	Kl. Garden-See .....	4,00	Mohrungen	224	115	Gr. Kessel-See .....	8,31	Mohrungen	385
64	Gardienen-See .....	23,40	Neidenburg	225	116	Kl. Kessel-See .....	0,52	Mohrungen	386
65	Gemben-See .....	23,42	Mohrungen	235	117	Kiafken-See .....	3,45	Osterode	389
66	Gesmar-See .....	11,21	Mohrungen	238	118	Kleiner See .....	8,26	Angerburg	399
67	Gilgainen-See .....	5,60	Heilsberg	241	119	Kleiner See .....	7,00	Johannisburg	400
68	Gr. Glemboczek-See .	4,82	Allenstein	249	120	Kleiner See .....	3,00	Johannisburg	401
69	Kl. Glemboczek-See	1,92	Allenstein	250	121	Kleiner See .....	6,80	Neidenburg	402
70	Glemboko-See .....	25,70	Sensburg	251	122	Kleszowka-See .....	4,60	Lyck	408
71	Glowatz-See .....	4,80	Neidenburg	255	123	Kliemund-See .....	12,00	Sensburg	409
72	Goldack-See .....	0,83	Angerburg	256	124	Kl. Kliemund-See ...	1,19	Sensburg	410
73	Goll-See .....	21,54	Angerburg	260	125	Konopno-See .....	6,70	Neidenburg	422
74	Gollupp-See .....	5,54	Mohrungen	263	126	Konzewer See .....	38,00	Johannisburg	423
75	Golombik-See .....	11,00	Neidenburg	264	127	Kopetsch-See .....	8,40	Neidenburg	424
76	Gr. Gonsiorek-See ...	3,14	Osterode	265	128	Gr. Köpjick-See ....	12,07	Allenstein	425
					129	Kl. Köpjick-See ....	7,66	Allenstein	426
					130	Korwek-See .....	7,60	Osterode	428

Lfd. Nr.	Name des Sees	Größe in ha	Kreis	Nr. d. Sees im Verzeichn. I	Lfd. Nr.	Name des Sees	Größe in ha	Kreis	Nr. d. Sees im Verzeichn. I
131	Kotowi-See	1,51	Angerburg	438	185	Okunika-See	4,00	Neidenburg	668
132	Kotschollek-See	13,28	Oletzko	439	186	Gr. Orlew-See	25,00	Neidenburg	676
133	Kotzoik-See	3,80	Neidenburg	442	187	Kl. Orlew-See	4,00	Neidenburg	677
134	Krummendorfer See	160,60	Sensburg	460	188	Palinka-See	1,79	Lyck	688
135	Krzywek-See	5,40	Neidenburg	464	189	Pammer See	72,26	Lötzen	689
136	Krzywek-See	2,21	Neidenburg	465	190	Pammerreck-See	19,50	Lötzen	1181
137	Krzywek-See	17,80	Ortelsburg	466	191	Paprodtker See	28,36	Lötzen	690
138	Krzywil-See	28,30	Lyck	468	192	Perszelowis-See	11,76	Goldap	693
139	Kuchenka-See	16,32	Lötzen	469	193	Pathaunen-See	9,41	Allenstein	697
140	Krumme Kutte	144,47	Angerburg	478	194	Gr. Paupel-See	10,60	Heilsberg	698
141	Weißer Kutte	27,82	Angerburg	481	195	Kl. Paupel-See	4,00	Heilsberg	699
142	Kutz-See	102,00	Sensburg	483	196	Pautick-See	2,80	Ortelsburg	701
143	Labentek-See	8,50	Sensburg	486	197	Pawelck-See	9,00	Sensburg	702
144	Labenzek-See	7,80	Sensburg	487	198	Gr. Persing-See	43,86	Osterode	705
145	Lamter See	10,60	Heilsberg	1176	199	Kl. Persing-See	13,64	Osterode	706
146	Lang-See	7,64	Allenstein	492	200	Pfeiling-See	7,08	Mohrungen	708
147	Langer See	5,34	Mohrungen	497	201	Philipps-Teich	6,74	Fischhausen	709
148	Lengainer See	23,05	Allenstein	518	202	Piavne-See	3,70	Rastenburg	711
149	Gr. Leppacker See	22,10	Lyck	525	203	Pieczisno-See	4,80	Ortelsburg	712
150	Kl. Leppacker See	10,10	Lyck	526	204	Pieczuck-See	2,50	Lyck	713
151	Leute-See	6,83	Mohrungen	528	205	Gr. Pinoper See	19,31	Mohrungen	726
152	Licht-See	2,62	Heilsberg	530	206	Kl. Pinoper See	10,63	Mohrungen	727
153	Linawer See	8,17	Goldap	1178	207	Piskorzewer See	1,04	Sensburg	730
154	Linoek-See	1,98	Allenstein	534	208	Platteiner See	44,40	Osterode	732
155	Linowo-See	6,98	Osterode	538	209	Plocziczno-See	20,90	Sensburg	738
156	Linuwko-See	38,94	Osterode	539	210	Plocziszno-See	20,90	Sensburg	739
157	Liszonzka-See	10,90	Lyck	542	211	Ploczitzno-See	43,50	Neidenburg	740
158	Machinat-See	11,70	Ortelsburg	552	212	Pörschken-See	9,80	Osterode	1184
159	Maldaney See	16,00	Johannisburg	556	213	Gr. Pörschken See	5,72	Preuß. Eylau	750
160	Mause-See	3,36	Johannisburg	565	214	Pörschker See	4,10	Heiligenbeil	752
161	Mendar-See	35,50	Rastenburg	568	215	Potar-See	24,00	Heilsberg	755
162	Mertinsdorfer See	8,40	Sensburg	570	216	Potkaretz-See	11,00	Sensburg	756
163	Mialke-See	39,20	Sensburg	571	217	Powrich-See	8,12	Mohrungen	757
164	Molainen-See	16,41	Mohrungen	581	218	Gr. Präpliszim	7,30	Ragnit	758
165	Monzer See	8,30	Lyck	583	219	Kl. Präpliszim	5,00	Ragnit	759
166	Montinek-See	9,70	Sensburg	584	220	Pretzug-See	8,10	Sensburg	760
167	Moost-See	2,46	Osterode	585	221	Proberg-See	209,30	Sensburg	763
168	Mühlen-Teich	4,89	Preuß. Eylau	611	222	Przykopp-See	17,58	Lötzen	772
169	Mühlen-Teich	4,13	Preuß. Holland	612	223	Pscharn-See	2,90	Lötzen	776
170	Gr. Mühlen-Teich	34,50	Rastenburg	613	224	Pszeczyko-See	6,46	Allenstein	777
171	Kl. Mühlen-Teich	6,90	Rastenburg	614	225	Pustnick-See	33,20	Sensburg	782
172	Mulack-See	1,50	Lyck	619	226	Queden-See	34,80	Rastenburg	783
173	Mulick-See	28,51	Lötzen	621	227	Ragniter Mühlen-Teich	12,20	Ragnit	784
174	Müllerowko-See	1,33	Sensburg	622	228	Rakowker See	25,60	Goldap	786
175	Mummel-See	2,64	Allenstein	623	229	Raschung-See	33,00	Rössel	788
176	Muxt-See	124,40	Lyck	625	230	Gr. Rauschkener See	47,10	Ortelsburg	790
177	Nitzponneck-See	11,23	Johannisburg	646	231	Gr. Rees-See	2,11	Heilsberg	794
178	Oddey-See	2,53	Angerburg	658	232	Kl. Rees-See	0,40	Heilsberg	795
179	Odnoga-See	8,00	Neidenburg	659	233	Rehbock-See	2,50	Osterode	1185
180	Gr. Ohmen-See	34,30	Osterode	660	234	Reichenberger See	1,37	Heilsberg	800
181	Kl. Ohmen-See	10,63	Osterode	661	235	Reuschendorfer See	30,70	Sensburg	803
182	Okrongli-See	37,92	Lötzen	664	236	Rodeyker See	4,71	Rössel	808
183	Gr. Okumin-See	10,87	Osterode	666	237	Gr. Rogaller See	32,40	Lyck	809
184	Kl. Okumin-See	4,28	Osterode	667	238	Kl. Rogaller See	16,40	Lyck	810



Lfd. Nr.	Name des Sees	Größe in ha	Kreis	Nr. d. Sees im Ver- zeichnis I	Lfd. Nr.	Name des Sees	Größe in ha	Kreis	Nr. d. Sees im Ver- zeichnis I
239	Rohmanek-See . . . . .	12,60	Ortelsburg	811	293	Striewer See . . . . .	77,00	Rössel	991
240	Rudat-See . . . . .	9,23	Osterode	819	294	Strowko-See . . . . .	4,90	Neidenburg	994
241	Rudwanger See . . . . .	64,30	Sensburg	822	295	Gr. Sylwen-See . . . . .	22,90	Ortelsburg	1002
242	Ruske-See . . . . .	52,03	Mohrungen	825	296	Synili-See . . . . .	15,27	Lötzen	1003
243	Sabinneck-See . . . . .	9,90	Lyck	828	297	Szarme-See . . . . .	2,00	Mohrungen	1009
244	Sadowko-See . . . . .	9,00	Johannisburg	829	298	Szerwonka-See . . . . .	2,60	Rastenburg	1010
245	Samlewo-See . . . . .	4,20	Neidenburg	836	299	Gr. Szews-See . . . . .	2,00	Neidenburg	1011
246	Samplatter See . . . . .	89,00	Ortelsburg	838	300	Kl. Szews-See . . . . .	1,46	Neidenburg	1012
247	Samter See . . . . .	7,40	Heilsberg	840	301	Szienszek-See . . . . .	12,20	Lyck	1014
248	Sand-See . . . . .	3,37	Osterode	841	302	Kl. Szontags-See . . . . .	15,20	Lyck	1018
249	Sarg-See . . . . .	72,60	Sensburg	842	303	Gr. Tartaren-See . . . . .	10,96	Lyck	1024
250	Sayder See . . . . .	62,36	Oletzko	855	304	Kl. Tartaren-See . . . . .	8,12	Lyck	1025
251	Schaustern-See . . . . .	12,50	Allenstein	1186	305	Neue Teichwiese . . . . .	13,74	Preuß. Eylau	1029
252	Kl. Schimon-See . . . . .	37,16	Lötzen	863	306	Thurwen-See . . . . .	8,71	Osterode	1193
253	Schlepian-See . . . . .	1,77	Lyck	865	307	Tiefen-See . . . . .	4,90	Johannisburg	1038
254	Schlippeck-See . . . . .	4,23	Goldap	866	308	Tiefen-See . . . . .	5,14	Osterode	1037
255	Schlitter See . . . . .	38,00	Heilsberg	867	309	Tietschke-See . . . . .	9,62	Osterode	1040
256	Schloß-Teich . . . . .	4,10	Rastenburg	869	310	Tilsiter Mühlen-Teich . . . . .	23,70	Tilsit	1042
257	Schmolling-See . . . . .	19,07	Lötzen	870	311	Tote See . . . . .	1,54	Sensburg	1044
258	Schnittwinkel . . . . .	6,97	Preuß. Eylau	872	312	Trempe-See . . . . .	4,35	Osterode	1045
259	Schorschlehner See . . . . .	12,54	Stallupönen	1187	313	Trundel-See . . . . .	5,53	Mohrungen	1047
260	Schwarzer See . . . . .	5,12	Mohrungen	882	314	Trzanno-See . . . . .	61,30	Neidenburg	1049
261	Schwarzer See . . . . .	9,39	Osterode	884	315	Twaruczek-See . . . . .	7,06	Mohrungen	1051
262	Schwarzer See . . . . .	6,47	Osterode	885	316	Upadek-See . . . . .	3,75	Neidenburg	1059
263	Schwarzer See . . . . .	6,23	Osterode	886	317	Upinek-See . . . . .	11,05	Angerburg	1062
264	Gr. Schwarzer See . . . . .	5,27	Osterode	887	318	Wald-See . . . . .	13,50	Heiligenbeil	1072
265	Kl. Schwarzer See . . . . .	1,33	Osterode	888	319	Wald-See . . . . .	10,20	Ortelsburg	1073
266	Schwarzer Teich . . . . .	15,00	Mohrungen	890	320	Wald-Teich . . . . .	5,88	Fischhausen	1075
267	Sczimnionek-See . . . . .	10,20	Goldap	1188	321	Walisko-See . . . . .	17,97	Angerburg	1078
268	Sczyczonnek-See . . . . .	9,60	Ortelsburg	901	322	Weger Teich . . . . .	3,79	Preuß. Eylau	1088
269	Sdrensno-See . . . . .	8,30	Sensburg	904	323	Weiber-See . . . . .	2,80	Osterode	1089
270	Sdrenzno-See . . . . .	8,20	Neidenburg	905	324	Wenig-See . . . . .	4,37	Mohrungen	1096
271	Sdrinsky-See . . . . .	7,20	Mohrungen	906	325	Wenig-See . . . . .	22,67	Osterode	1097
272	Secgutchen-See . . . . .	11,67	Osterode	912	326	Wessollek-See . . . . .	7,33	Sensburg	1098
273	Seginneck-See . . . . .	0,39	Allenstein	913	327	Wessollek-See . . . . .	8,99	Johannisburg	1099
274	Kl. Selva-See . . . . .	8,90	Ortelsburg	917	328	Widminner See . . . . .	393,15	Lötzen	1101
275	Gr. Silber-See . . . . .	10,13	Osterode	928	329	Gr. Wiesen-Teich . . . . .	7,68	Preuß. Eylau	1107
276	Skarr-Teich . . . . .	4,94	Fischhausen	934	330	Wiskoliko-See . . . . .	3,61	Johannisburg	1117
277	Gr. u. Kl. Skars-See . . . . .	61,28	Angerburg	935	331	Wronowo-See . . . . .	18,11	Osterode	1132
278	Smolak-See . . . . .	3,40	Sensburg	941	332	Zabienitz-See . . . . .	2,10	Neidenburg	1137
279	Smollak-See . . . . .	6,39	Angerburg	942	333	Zackziel-See . . . . .	1,65	Angerburg	1139
280	Gr. Smollak-See . . . . .	9,90	Sensburg	943	334	Zarni-See . . . . .	4,39	Angerburg	1140
281	Soltisco-See . . . . .	10,00	Sensburg	946	335	Zdrinsky-See . . . . .	7,12	Mohrungen	1143
282	Sombruch-See . . . . .	8,20	Neidenburg	948	336	Ziadek-See . . . . .	12,50	Sensburg	1147
283	Spilwin-See . . . . .	24,00	Rastenburg	1190	337	Zimek-See . . . . .	3,11	Mohrungen	1150
284	Spitwien-See . . . . .	24,13	Angerburg	958	338	Zint-See . . . . .	7,04	Preuß. Eylau	1197
285	Srарpe-See . . . . .	24,60	Sensburg	962	339	Ziotko-See . . . . .	4,70	Neidenburg	1151
286	Srednia-See . . . . .	14,80	Sensburg	963	340	ohne Namen . . . . .	9,44	Allenstein	1155
287	Staaker Teich . . . . .	18,82	Stallupönen	964	341	ohne Namen . . . . .	1,00	Johannisburg	1158
288	Stan-Teich . . . . .	15,72	Oletzko	967	342	ohne Namen . . . . .	14,50	Ortelsburg	1160
289	Stemboy-See . . . . .	7,95	Osterode	976	343	ohne Namen . . . . .	9,20	Ortelsburg	1161
290	Stetzcek-See . . . . .	18,00	Johannisburg	977	344	ohne Namen . . . . .	8,30	Preuß. Holland	1162
291	Kl. Stobben-Teich . . . . .	13,88	Preuß. Eylau	979					
292	Kl. Strengeler See . . . . .	39,39	Angerburg	988			7817,06		



b. Regierungsbezirk Westpreußen  
der Provinz Ostpreußen

Lfd. Nr.	Name des Sees	Größe in ha	Kreis	Nr.d.Sees im Verzeichnis I	Lfd. Nr.	Name des Sees	Größe in ha	Kreis	Nr.d.Sees im Verzeichnis I
----------	---------------	-------------	-------	----------------------------	----------	---------------	-------------	-------	----------------------------

## A. Weichselstromgebiet

Siehe auch: Verzeichnis a. Regierungsbezirke Allenstein, Gumbinnen und Königsberg, C.

### I. Drewenz-Weichsel

Siehe auch: Verzeichnis a. Regierungsbezirke Allenstein, Gumbinnen und Königsberg, C I

1	Bielle-See	29,86	Rosenberg	11
2	Eylenz-See	146,90	Rosenberg	23
3	Geserich-See <sup>1)</sup>	805,13	Rosenberg	32
4	Kl. Geserich-See	26,81	Rosenberg	33
5	Guts-See	9,74	Rosenberg	43
6	Hausdorfer See	6,77	Rosenberg	46
7	Gr. Kalduneeck-See	23,88	Rosenberg	58
8	Kl. Kalduneeck-See	8,44	Rosenberg	59
9	Labenz-See	318,70	Rosenberg	79
10	Lonken-See	26,61	Rosenberg	84
11	Gr. Roter See	24,99	Rosenberg	114
12	Gr. Schönforster See	18,43	Rosenberg	120
13	Tillwalder See	29,95	Rosenberg	142
14	Zgnileck-See	9,99	Rosenberg	161
15	Ohne Namen	3,42	Rosenberg	165
		1489,62		

<sup>1)</sup> Siehe auch: Verzeichnis a. Regierungsbezirke Allenstein, Gumbinnen und Königsberg, C I 21.

### II. Ossa-Weichsel

Siehe auch: Verzeichnis a. Regierungsbezirke Allenstein, Gumbinnen und Königsberg, CV

1	Bauer-See	19,99	Rosenberg	8
2	Bürger-See	25,00	Marienwerder	15
3	Cölm-See	41,75	Rosenberg	17
4	Dluzik-See	87,08	Rosenberg	21
5	Freystädter Stadt-See	4,01	Rosenberg	27
6	Garden-See	94,04	Rosenberg	28
7	Kl. Garden-See	8,20	Rosenberg	29
8	Großer See	58,00	Marienwerder	38
9	Gr. Guhringer See	221,21	Rosenberg	41
10	Haus-See	154,04	Rosenberg	45
11	Heinrichauer See	77,00	Rosenberg	48
12	Kl. Herzogswalder See	2,63	Rosenberg	49
13	Hochzehrener See	74,00	Marienwerder	52
14	Kauziger See	188,00	Marienwerder	64
15	Kessel-See	4,00	Marienwerder	65
16	Kloster-See	81,00	Marienwerder	70
17	Kraut-See	28,00	Marienwerder	74
18	Lügner-See	6,47	Rosenberg	86
19	Mahrener See	12,00	Marienwerder	87
20	Gr. Peterwitzer See	11,77	Rosenberg	102
21	Pfaffen-See	13,96	Rosenberg	103
22	Gr. Plinske-See	16,00	Marienwerder	104
23	Kl. Plinske-See	7,00	Marienwerder	105
24	Racker See	13,34	Rosenberg	110
25	Scharschau-See	578,00	Rosenberg	116
26	Gr. Silm-See	50,23	Rosenberg	126
27	Szimscinnie-See	8,11	Rosenberg	133
28	Traupeler See	251,94	Rosenberg	145
		2136,77		

## B. Haff- und Küstenflüsse

Siehe auch: Verzeichnis a. Regierungsbezirke Allenstein, Gumbinnen und Königsberg, D.

### I. Elbingfluß-Frisches Haff

Siehe auch: Verzeichnis a. Regierungsbezirke Allenstein, Gumbinnen und Königsberg, D IV

1	Drausen-See <sup>1)</sup>	643,30	Elbing	22
2	Jordanker Teich	2,62	Stuhm	56
3	Tiefenseer See	9,08	Stuhm	138
		655,00		

<sup>1)</sup> Siehe auch: Verzeichnis a. Regierungsbezirke Allenstein, Gumbinnen und Königsberg, D IV 2.

### II. Hommel-Elbingfluß-Frisches Haff

1	Alter Teich	8,30	Elbing	2
2	Geizhals-See	8,60	Elbing	31
3	Neuer Teich	9,30	Elbing	95
4	Troyl-See	4,00	Elbing	147
		30,20		

Lfd. Nr.	Name des Sees	Größe in ha	Kreis	Nr.d.Sees im Ver- zeichnis I
<b>III. Liebe—Nogat—Frisches Haff</b>				
1	Burgal-See .....	80,15	Rosenberg	14
2	Gauden-See .....	141,26	Rosenberg	30
3	Großer See .....	76,64	Rosenberg	39
4	Januschauer See ...	104,00	Rosenberg	54
5	Kafken-See .....	33,33	Rosenberg	57
6	Karpfen-Teich .....	3,00	Marienwerder	61
7	Kleiner See .....	24,30	Rosenberg	68
8	Littschener Dorf-See	4,00	Marienwerder	83
9	Modder-See .....	6,73	Rosenberg	90
10	Schloß-See .....	115,40	Rosenberg	119
11	Sorgen-See .....	888,08	Rosenberg	127a
12	Sorgen-See .....	10,04	Stuhm	127b
13	Tiefer See .....	10,12	Rosenberg	139
14	Tromnitz-See .....	53,87	Rosenberg	146
15	Zipske-See .....	2,00	Marienwerder	163
16	Zuweiser-See .....	78,03	Rosenberg	164
		1630,95		

Lfd. Nr.	Name des Sees	Größe in ha	Kreis	Nr.d.Sees im Ver- zeichnis I
4	Heidemühler Mühl- Teich .....	8,17	Stuhm	47
5	Kiesling-See .....	8,82	Stuhm	66
6	Konradswalder See ..	19,10	Stuhm	73
7	Marien-See .....	16,00	Marienwerder	88
8	Neumarker See ....	22,16	Stuhm	97
9	Parletten-See .....	47,03	Stuhm	101
10	Gr. Schelm-Bruch ..	4,67	Stuhm	117
11	Kl. Schelm-Bruch ..	0,73	Stuhm	118
12	Tillendorfer Mühlen- Teich .....	1,85	Stuhm	140
13	Tillendorfer See ....	7,75	Stuhm	141
14	Gr. Wapplitzer See ..	2,49	Stuhm	154
15	Weißhöfer See .....	10,00	Marienwerder	157
		529,07		

**IV. Nogat—Frisches Haff**

1	Baalauer See .....	119,84	Stuhm	6
2	Brosowo-See .....	5,00	Marienwerder	13
3	Damerauer See ....	255,46	Stuhm	18

**V. Tolkemitfluß—Frisches Haff**


1	Knaggen-Teich .....	2,20	Elbing	71
2	Neukircher Großer Teich .....	8,60	Elbing	96
		10,80		

**C. Abflußlose Seen**

1	Achtziger See .....	4,66	Rosenberg	1
2	Altwasser der Nogat .	3,95	Stuhm	3
3	Barlewitzer See ....	63,70	Stuhm	7
4	Bauthener See .....	2,00	Marienwerder	9
5	Bürger-See .....	16,00	Marienwerder	16
6	Fischbruch-See .....	17,00	Marienwerder	25
7	Geyer-See .....	2,50	Rosenberg	34
8	Glemboczek-See ....	2,00	Marienwerder	35
9	Gr. Glembotzek-See .	6,19	Stuhm	36
10	Gorreyer See .....	3,00	Stuhm	37
11	Gulbiener See .....	22,94	Rosenberg	42
12	Hinterscer See .....	19,00	Marienwerder	50
13	Honigfelder See ....	14,00	Marienwerder	53
14	Jart-See .....	4,01	Rosenberg	55
15	Kamin-See .....	5,00	Marienwerder	60
16	Kleiner See .....	4,00	Marienwerder	67
17	Krebs-See .....	3,00	Marienwerder	75
18	Gr. Krebsler See ...	7,00	Marienwerder	76
19	Kröxener See .....	6,00	Marienwerder	77
20	Kuxener See .....	24,81	Stuhm	78
21	Leisken-See .....	8,00	Rosenberg	81
22	Lentzruher See ....	26,00	Marienwerder	82
23	Kl. Lonken-See ....	1,40	Rosenberg	85
24	Merinoß-See .....	16,15	Rosenberg	89
25	Molker See .....	5,01	Rosenberg	92
26	Mutter-See .....	154,62	Rosenberg	93
27	Olschowker See ....	3,00	Marienwerder	98

28	Orkusch-See .....	60,37	Rosenberg	99
29	OttotschenerDorf-See	5,00	Marienwerder	100
30	Podgrubka-See .....	1,93	Rosenberg	106
31	Pschebernal-See ....	14,00	Marienwerder	108
32	Rossen-See .....	1,60	Rosenberg	112
33	Sabjinken-See .....	4,00	Marienwerder	115
34	Schwarzer See .....	1,00	Stuhm	122
35	Schwicks See .....	2,26	Rosenberg	123
36	See-Teich .....	2,30	Elbing	124
37	Seeberger See .....	2,66	Rosenberg	125
38	Stadt-See .....	55,78	Rosenberg	128
39	Stenkwitz-See .....	52,41	Rosenberg	129
40	Stschubielew-See ...	7,48	Stuhm	131
41	Stuhmer See .....	50,76	Stuhm	132
42	Teerofen-See .....	213,23	Rosenberg	134
43	Alt-Terranova-Bruch	8,60	Elbing	135
44	Trzynack-See .....	2,31	Rosenberg	148
45	Wald-See .....	6,02	Rosenberg	150
46	Wandauer See .....	10,00	Marienwerder	153
47	Weißer See .....	7,44	Stuhm	155
48	Weißer See .....	6,90	Stuhm	156
49	Wengerer See .....	2,61	Stuhm	158
50	Wengelic-See .....	3,28	Rosenberg	159
51	ohne Namen .....	1,36	Stuhm	166
		968,24		





## B. Übersichtstabellen





# Verzeichnis der Tabellen

**Tabelle I:** Zusammenstellung der Seenzahl und der Seenflächen, Vergleich mit Einwohnerzahl und Gesamtbodenfläche, sonstige statistische Angaben für die einzelnen Kreise der Regierungsbezirke Allenstein, Gumbinnen und Königsberg.

**Tabelle II:** Zusammenstellung der Seenzahl und der Seenflächen, Vergleich mit Einwohnerzahl und Gesamtbodenfläche, sonstige statistische Angaben für die einzelnen Kreise des Regierungsbezirkes Westpreußen der Provinz Ostpreußen.

**Tabelle III:** Zusammenstellung der Seenzahl und der Seenflächen, Vergleich mit Einwohnerzahl und Gesamtbodenfläche, sonstige statistische Angaben für die einzelnen Regierungsbezirke der Provinz Ostpreußen sowie für die gesamte Provinz Ostpreußen.

**Tabelle IV:** Zusammenstellung der Seenzahl und der Seenflächen, sonstige statistische Angaben für die einzelnen Fluß- und Stromgebiete der Regierungsbezirke Allenstein, Gumbinnen und Königsberg der Provinz Ostpreußen.

**Tabelle V:** Zusammenstellung der Seenzahl und der Seenflächen, sonstige statistische Angaben für die einzelnen Fluß- und Stromgebiete des Regierungsbezirkes Westpreußen der Provinz Ostpreußen.

**Tabelle VI:** Zusammenstellung der Seenzahl und der Seenflächen, sonstige statistische Angaben für die einzelnen Stromgebiete der Provinz Ostpreußen sowie für die gesamte Provinz Ostpreußen.

Tabelle I

## Zusammenstellung der Seenanzahl und der Seenflächen, Vergleich mit Einwohnerzahl und Gesamtbodenfläche, sonstige statistische Angaben für die einzelnen Kreise der Regierungsbezirke Allenstein, Gumbinnen und Königsberg der Provinz Ostpreußen

1 Benennung des Kreises bzw. des Regierungsbezirkes	2 Name des Kreises bzw. des Regierungs- bezirkes	3 Bodenfläche in ha <sup>1)</sup>	4 Einwohnerzahl <sup>1)</sup>	5		6 Seenfläche in ha	7 % Seenfläche der Bodenfläche	8 Auf 1 Einwohner entfällt eine Seenfläche von ha	9		10	
				a Anzahl der Seen	b Anzahl der noch einem anderen Kreise angehöri- gen Seen				% der		% der	
									Gesamtseenanzahl		Gesamtseenfläche	
									Ostpreußens ohne den Regierungsbezirk Westpreußen	Ostpreußens einschl. des Regierungsbezirkes Westpreußen	Ostpreußens ohne den Regierungsbezirk Westpreußen	Ostpreußens einschl. des Regierungsbezirkes Westpreußen
A I	Altenstein . . . . .	135 429	93 913	81	5	6 289,18	4,644	0,067	7,811	6,947	5,698	5,338
II	Johannisburg . . . . .	168 386	55 239	71	3	17 032,04	10,115	0,308	6,782	6,032	15,435	14,455
III	Lötzen . . . . .	89 733	45 724	46	7	10 717,77	11,942	0,234	4,630	4,118	9,719	9,096
IV	Lyck . . . . .	111 462	58 425	87	—	8 465,95	7,613	0,145	8,138	7,238	7,670	7,185
V	Neidenburg . . . . .	114 612	38 599	59	2	3 480,07	3,037	0,090	5,613	4,992	3,152	2,954
VI	Ortelsburg . . . . .	170 317	71 048	58	2	5 046,58	2,964	0,071	5,519	4,908	4,572	4,283
VII	Osterode . . . . .	153 618	76 604	122	5	7 100,55	4,624	0,093	11,648	10,357	6,432	6,026
VIII	Röbel . . . . .	85 344	48 965	25	1	3 351,61	3,927	0,068	2,385	2,121	3,036	2,845
IX	Sensburg . . . . .	123 126	51 770	124	5	15 158,42	12,308	0,300	11,833	10,524	13,733	12,865
A	Regbz. <b>Altenstein</b> . .	1 152 027	540 287	673	30	76 642,17	6,653	0,143	64,359	57,237	69,447	65,047
B I	Angerburg . . . . .	92 913	38 526	64	1	12 604,65	13,563	0,327	6,034	5,366	11,419	10,697
II	Darkehmen . . . . .	75 947	32 635	5	—	185,60	0,244	0,006	0,468	0,416	0,168	0,158
III	Goldap . . . . .	99 398	42 672	24	—	2 586,34	2,602	0,060	2,245	1,997	2,344	2,195
IV	Gumbinnen . . . . .	72 865	50 185	4	—	127,80	0,175	0,002	0,374	0,333	0,116	0,110
V	Insterburg . . . . .	120 482	84 142	6	—	46,35	0,039	0,0006	0,561	0,499	0,042	0,039
VI	Niederung . . . . .	130 927	55 726	1	—	3,53	0,003	0,00007	0,094	0,083	0,003	0,003
VII	Oletzko . . . . .	85 576	40 107	47	—	3 902,03	4,559	0,099	4,397	3,910	3,532	3,312
VIII	Pillkallen . . . . .	106 163	44 096	1	—	105,00	0,099	0,002	0,094	0,083	0,095	0,089
IX	Ragnit (Landkreis Tilsit - Ragnit) . . . .	109 981	57 340	6	—	81,80	0,074	0,002	0,561	0,499	0,074	0,069
X	Stallupönen . . . . .	70 347	43 515	6	—	84,18	0,119	0,002	0,561	0,499	0,076	0,071
XI	Tilsit (Stadtkreis Tilsit)	5 900	50 834	2	—	42,40	0,719	0,0008	0,187	0,166	0,038	0,036
B	Regbz. <b>Gumbinnen</b> . .	970 499	539 778	166	1	19 769,68	2,037	0,036	15,576	13,851	17,907	16,779
C I	Bartenstein . . . . .	86 592	43 189	4	—	179,51	0,207	0,004	0,374	0,333	0,164	0,152
II	Braunsberg . . . . .	98 227	54 493	3	—	120,85	0,123	0,002	0,281	0,250	0,104	0,101
III	Fischhausen . . . . .	177 462	61 448	17	—	363,28	0,204	0,005	1,590	1,414	0,329	0,308
IV	Gerdaun . . . . .	84 641	35 558	6	—	823,30	0,973	0,024	0,561	0,499	0,746	0,699
V	Heiligenbeil . . . . .	113 689	43 946	5	—	142,90	0,126	0,003	0,468	0,416	0,129	0,121
VI	Heilsberg . . . . .	109 567	52 757	25	—	1 577,19	1,439	0,030	2,339	2,080	1,429	1,339
VII	Königsberg . . . . .	125 166	330 950	10	—	241,07	0,193	0,0008	0,934	0,832	0,218	0,205
VIII	Labiau . . . . .	138 600	50 003	—	—	—	—	—	—	—	—	—
IX	Mohrungeu . . . . .	126 509	53 892	82	3	8 625,87	6,819	0,160	7,812	6,947	7,815	7,322
X	Preuß.-Eylau . . . . .	124 236	48 372	24	—	282,37	0,227	0,008	2,245	1,997	0,256	0,240
XI	Preuß.-Holland . . . . .	85 825	38 069	9	—	569,26	0,663	0,016	0,842	0,749	0,516	0,483
XII	Rastenburg . . . . .	87 072	52 277	26	—	1 011,36	1,161	0,019	2,432	2,163	0,916	0,858
XIII	Wehlau . . . . .	106 782	46 925	2	—	26,77	0,025	0,0006	0,187	0,166	0,024	0,023
C	Regbz. <b>Königsberg</b> . .	1 464 368	911 879	213	3	13 963,73	0,953	0,015	20,065	17,846	12,646	11,851

<sup>1)</sup> Die Angaben sind dem „Handbuch über den Preußischen Staat“ Berlin 1930, entnommen.

## Zusammenfassung

(Ostpreußen ohne den Regierungsbezirk Westpreußen)

1 Benennung des Kreises bzw. des Regierungsbezirkes	2 Name des Kreises bzw. des Regierungs- bezirkes	3 Bodenfläche in ha <sup>1)</sup>	4 Einwohnerzahl <sup>1)</sup>	5		6 Seenfläche in ha	7 % Seenfläche der Bodenfläche	8 Auf 1 Einwohner entfällt eine Seenfläche von ha	9		10	
				a Anzahl der Seen	b Anzahl der noch einem anderen Kreise angehöri- gen Seen				% der Gesamtseenanzahl		% der Gesamtseenfläche	
									Ostpreußens ohne den Regierungsbezirk Westpreußen	Ostpreußens einschl. des Regierungsbezirkes Westpreußen	Ostpreußens ohne den Regierungsbezirk Westpreußen	Ostpreußens einschl. des Regierungsbezirkes Westpreußen
A	Regierungsbezirk <b>Allenstein</b> . .	1 152 027	540 287	674	30	76 642,17	6,653	0,143	64,395	57,237	69,447	65,047
B	Regierungsbezirk <b>Gumbinnen</b> . .	970 499	539 778	166	1	19 769,68	2,037	0,036	15,576	13,851	17,907	16,779
C	Regierungsbezirk <b>Königsberg</b> . .	1 464 368	911 879	213	3	13 963,73	0,953	0,015	20,065	17,846	12 646	11,851
		3 586 894	1 991 944	1 052	34	110 375,58	3,077	0,055	100,000	88,934	100,000	93,677
				1069								

<sup>1)</sup> Die Angaben sind dem „Handbuch über den Preußischen Staat“, Berlin 1930, entnommen.

Tabelle II

**Zusammenstellung der Seenzahl und der Seenflächen, Vergleich mit Einwohnerzahl und Gesamtbodenfläche, sonstige statistische Angaben für die einzelnen Kreise des Regierungsbezirkes Westpreußen der Provinz Ostpreußen**

1 Benennung des Kreises bzw. des Regierungsbezirkes	2 Name des Kreises bzw. des Regierungsbezirkes	3 Bodenfläche in ha <sup>1)</sup>	4 Einwohnerzahl <sup>1)</sup>	5		6 Seenfläche in ha	7 % Seenfläche der Bodenfläche	8 Auf 1 Einwohner entfällt eine Seenfläche von ha	9		10			
				a Anzahl der Seen	b Anzahl der noch einem anderen Kreise angehöri- gen Seen				a	b	% der Gesamtseenzahl		% der Gesamtseenfläche	
											des Regierungsbezirkes Westpreußen ohne die Regierungsbezirke Allenstein, Gumbinnen und Königsberg		des Regierungsbezirkes Westpreußen einschl. der Regierungsbezirke Allenstein, Gumbinnen und Königsberg	
I	Elbing . . . . .	51 286	94 595	9	—	695,20	1,356	0,008	6,767	0,749	9,331	0,590		
II	Marienburg . . . . .	22 565	32 884	—	—	—	—	—	—	—	—	—		
III	Marienwerder . . . . .	52 585	41 615	33	—	690,00	1,312	0,017	24,813	2,745	9,261	0,585		
IV	Rosenberg . . . . .	103 938	58 629	64	1	5 366,44	5,163	0,092	48,496	5,366	72,027	4,555		
V	Stuhm . . . . .	62 256	36 682	26	1	699,01	1,073	0,019	19,924	2,206	9,381	0,593		
	Regbz. Westpreußen . . . . .	292 630	264 405	132	2	7 450,65	2,546	0,028	100,000	11,066	100,000	6,323		
				133										

<sup>1)</sup> Die Angaben sind dem „Handbuch über den Preussischen Staat“, Berlin 1930, entnommen.

Tabelle III

**Zusammenstellung der Seenzahl und der Seenflächen, Vergleich mit Einwohnerzahl und Gesamtbodenfläche, sonstige statistische Angaben für die einzelnen Regierungsbezirke der Provinz Ostpreußen sowie für die gesamte Provinz Ostpreußen**

1 Name des Regierungsbezirkes	2 Bodenfläche in ha <sup>1)</sup>	3 Einwohnerzahl <sup>1)</sup>	4 Anzahl der Seen	5 Seenfläche in ha	6 % Seenfläche der Bodenfläche	7 Auf 1 Einwohner entfällt eine Seenfläche von ha	8		9			
							a des Regierungsbezirkes Allenstein, Gumbinnen und Königsberg bzw. des Regierungsbezirkes Westpreußen	b der gesamten Provinz Ostpreußen	% der Gesamtseenzahl		% der Gesamtseenfläche	
									des Regierungsbezirkes Allenstein, Gumbinnen und Königsberg bzw. des Regierungsbezirkes Westpreußen		der gesamten Provinz Ostpreußen	
Regierungsbezirke Allenstein, Gumbinnen und Königsberg . . . . .	3 586 894	1 991 944	1069	110 375,58	3,067	0,055	100,000	88,934	100,000	93,677		
Regierungsbezirk Westpreußen . . . . .	292 630	264 405	133	7 450,65	2,517	0,028	100,000	11,066	100,000	6,323		
Gesamte Provinz Ostpreußen . . . . .	3 879 524	2 256 349	1202	117 826,23	2,792	0,0415	—	100,000	—	100,000		

<sup>1)</sup> Die Angaben sind dem „Handbuch über den Preussischen Staat“, Berlin 1930, entnommen.

Tabelle IV

## Zusammenstellung der Seenzahl und der Seenflächen, sonstige statistische Angaben für die einzelnen Fluß- und Stromgebiete der Regierungsbezirke Allenstein, Gumbinnen und Königsberg der Provinz Ostpreußen

1 Benennung des Flußgebietes bzw. des Stromgebietes	2 Name des Flußgebietes bzw. des Stromgebietes	3 Anzahl der Seen	4 Seenfläche in ha	5 % der Gesamtseenzahl		6 % der Gesamtseenfläche	
				a	b	a	b
				Ostpreußens ohne den Regierungsbezirk Westpreußen	Ostpreußens einschließlich des Regierungsbezirkes Westpreußen	Ostpreußens ohne den Regierungsbezirk Westpreußen	Ostpreußens einschließlich des Regierungsbezirkes Westpreußen
A I	Memel . . . . .	4	76,00	0,374	0,333	0,069	0,065
II	Szeszuppe . . . . .	1	105,00	0,094	0,083	0,095	0,089
A	<b>Memelstromgebiet</b> . . . . .	5	181,00	0,468	0,416	0,164	0,154
B I	Alle . . . . .	169	16 806,18	15,809	14,060	15,232	14,263
II	Angerapp . . . . .	84	19 502,47	7,858	6,988	17,669	16,552
III	Inster . . . . .	2	97,80	0,187	0,166	0,089	0,083
IV	Pissa . . . . .	5	1 852,41	0,468	0,416	1,678	1,572
V	Pregel . . . . .	25	534,25	2,339	2,080	0,484	0,453
VI	Rominte . . . . .	7	150,96	0,655	0,582	0,137	0,128
B	<b>Pregelstromgebiet</b> . . . . .	292	38 944,07	27,316	24,293	35,289	33,051
C I	Drewenz . . . . .	71	9 770,58	6,642	5,907	8,852	8,292
II	Lyckfluß . . . . .	86	10 448,48	8,045	7,155	9,466	8,868
III	Omulef . . . . .	37	4 102,05	3,461	3,078	3,716	3,481
IV	Orzec . . . . .	1	42,00	0,094	0,083	0,038	0,036
V	Ossa . . . . .	2	34,41	0,187	0,166	0,031	0,029
VI	Pissek . . . . .	150	32 270,26	14,031	12,480	29,236	27,388
VII	Rosog . . . . .	2	248,50	0,187	0,166	0,225	0,211
VIII	Rospuda . . . . .	4	259,34	0,374	0,333	0,234	0,220
IX	Soldauffuß . . . . .	11	1 316,58	1,029	0,915	1,193	1,117
C	<b>Weichselstromgebiet</b> . . . . .	364	58 492,20	34,050	30,283	52,991	49,642
D I	Biegiethensche Beek . . . . .	1	15,30	0,094	0,083	0,014	0,013
II	Bledausehe Beek . . . . .	1	8,50	0,094	0,083	0,008	0,007
III	Eiselsche Beek . . . . .	1	59,00	0,094	0,083	0,053	0,049
IV	Elbingfluß . . . . .	5	556,16	0,468	0,416	0,504	0,473
V	Frisching . . . . .	7	180,13	0,655	0,582	0,163	0,154
VI	N. b. G. — Kur. Haff . . . . .	1	28,87	0,094	0,083	0,025	0,023
VII	Mühlfließ . . . . .	1	3,20	0,094	0,083	0,003	0,003
VIII	Passarge . . . . .	45	3 987,80	4,205	3,742	3,612	3,386
IX	Sassausche Beek . . . . .	1	11,99	0,094	0,083	0,011	0,010
X	Schneckeßfließ . . . . .	1	3,53	0,094	0,083	0,003	0,003
XI	Sorge . . . . .	1	56,96	0,094	0,083	0,052	0,048
XII	Widitte . . . . .	1	29,81	0,094	0,083	0,027	0,025
D	<b>Gebiet der Haff- und Küstenflüsse</b>	66	4 941,25	6,174	5,489	4,475	4,194
E	<b>Abflußlose Seen</b> . . . . .	342	7 817,06	31,992	28,454	7,081	6,634

## Zusammenfassung

(Ostpreußen ohne den Regierungsbezirk Westpreußen)

1 Benennung des Flußgebietes bzw. des Stromgebietes	2 Name des Flußgebietes bzw. des Stromgebietes	3 Anzahl der Seen	4 Seenfläche in ha	5		6	
				a	b	a	b
				% der Gesamtseenanzahl		% der Gesamtseenfläche	
				Ostpreußens ohne den Regierungsbezirk Westpreußen	Ostpreußens einschließlich des Regierungsbezirkes Westpreußen	Ostpreußens ohne den Regierungsbezirk Westpreußen	Ostpreußens einschließlich des Regierungsbezirkes Westpreußen
A	Memelstromgebiet . . . . .	5	181,00	0,468	0,416	0,164	0,154
B	Pregelstromgebiet . . . . .	292	38 944,07	27,316	24,293	35,289	33,051
C	Weichselstromgebiet . . . . .	364	58 492,20	34,050	30,283	52,991	49,642
D	Gebiet der Haff- und Küstenflüsse	66	4 941,25	6,174	5,489	4,475	4,194
E	Abflußlose Seen . . . . .	342	7 817,06	31,992	28,454	7,081	6,634
		1069	110 375,58	100,000	88,935	100,000	93,675

Tabelle V

**Zusammenstellung der Seenanzahl und der Seenflächen,  
sonstige statistische Angaben für die einzelnen Fluß- und Stromgebiete  
des Regierungsbezirks Westpreußen der Provinz Ostpreußen**

1 Benennung des Flußgebietes bzw. des Stromgebietes	2 Name des Flußgebietes bzw. des Stromgebietes	3 Anzahl der Seen	4 Seenfläche in ha	5		6	
				% der Gesamtseenanzahl		% der Gesamtseenfläche	
				a des Regierungs- bezirkes Westpreußen ohne die Regierungsbezirke Allenstein, Gumbinnen und Königsberg	b des Regierungs- bezirkes Westpreußen einschließlich der Regierungsbezirke Allenstein, Gumbinnen und Königsberg	a des Regierungs- bezirkes Westpreußen ohne die Regierungsbezirke Allenstein, Gumbinnen und Königsberg	b des Regierungs- bezirkes Westpreußen einschließlich der Regierungsbezirke Allenstein, Gumbinnen und Königsberg
A I	Drewenz . . . . .	15	1 489,62	11,280	1,248	19,993	1,264
II	Ossa . . . . .	28	2 136,77	21,052	2,329	28,678	1,814
A	<b>Weichselstromgebiet . . . . .</b>	<b>43</b>	<b>3 626,39</b>	<b>32,332</b>	<b>3,577</b>	<b>48,671</b>	<b>3,078</b>
B X	Elbingfluß . . . . .	3	655,00	2,256	0,250	8,791	0,556
II	Hommel . . . . .	4	30,20	3,007	0,333	0,405	0,027
III	Liebe . . . . .	15	1 630,95	11,280	1,248	21,890	1,384
IV	Nogat . . . . .	15	529,07	11,280	1,248	7,101	0,449
V	Tolkemitfluß . . . . .	2	10,80	1,503	0,166	0,145	0,009
B	<b>Gebiet der Haffflüsse . . . . .</b>	<b>39</b>	<b>2 856,02</b>	<b>29,326</b>	<b>3,245</b>	<b>38,332</b>	<b>2,425</b>
C	<b>Abflußlose Seen . . . . .</b>	<b>51</b>	<b>968,24</b>	<b>38,342</b>	<b>4,243</b>	<b>12,997</b>	<b>0,822</b>

**Zusammenfassung**

(Ostpreußen ohne die Regierungsbezirke Allenstein, Gumbinnen und Königsberg  
[Regierungsbezirk Westpreußen])

A	Weichselstromgebiet . . . . .	43	3 626,39	32,332	3,577	48,671	3,078
B	Gebiet der Haffflüsse . . . . .	39	2 856,02	29,326	3,245	38,332	2,425
C	Abflußlose Seen . . . . .	51	968,24	38,342	4,243	12,997	0,822
		133	7 450,65	100,000	11,065	100,000	6,325


Tabelle VI

**Zusammenstellung der Seenanzahl und der Seenflächen  
sonstige statistische Angaben für die einzelnen Stromgebiete der Provinz  
Ostpreußen sowie für die gesamte Provinz Ostpreußen**

1 Stromgebiete in den Regierungsbezirken	2 Anzahl der Seen	3 Seenfläche in ha	4		5	
			a	b	a	b
			% der Gesamtseenanzahl		% der Gesamtseenfläche	
			der Regierungsbezirke Allenstein, Gumbinnen und Königsberg bzw. des Regierungsbezirkes Westpreußen	der gesamten Provinz Ostpreußen	der Regierungsbezirke Allenstein, Gumbinnen und Königsberg bzw. des Regierungsbezirkes Westpreußen	der gesamten Provinz Ostpreußen
Allenstein, Gumbinnen und Königsberg . . . . .	1069	110 375,58	100,000	88,935	100,000	93,675
Westpreußen . . . . .	133	7 450,65	100,000	11,065	100,000	6,325
	1202	117 826,23	—	100,000	—	100,000









# Fischereistatistische Veröffentlichungen

Herausgegeben von Preuß. Ministerium für Landwirtschaft, Domänen und Forsten

**Heft I: Statistik über die See- und Küstenfischerei in Preußen nach dem Stande vom 1. April 1928** **Preis 6 RM**

Von 10 Stück an je 4 RM; 50 Stück je 3 RM; 100 Stück je 2 RM

## Aus dem Inhalt:

Teil I: Nachweisung der Zahl der Fischer, der Fischer- und Fischhandelsfahrzeuge. A. Nordseegebiet: Oberfischmeisterbezirk Altona. B. Ostseegebiet: a) Oberfischmeisterbezirk Kiel, b) Stralsund, c) Swinemünde, d) Stolpmünde, e) Pillau, f) Labiau — Hauptzusammenstellung.

Teil II: Nachweisung der im Fischereijahr 1927/28 angewendeten Hauptfanggeräte. A. Nordseegebiet: Oberfischmeisterbezirk Altona. B. Ostseegebiet: a) Oberfischmeisterbezirk Kiel, b) Stralsund, c) Swinemünde, d) Stolpmünde, e) Pillau, f) Labiau.

Teil III: Nachweisung der freien Fischer-Vereinigungen.  
Teil IV: Nachweisung der Fischereigenossenschaften (Fischverwertungs-, Einkaufs- und andere Genossenschaften).

Teil V: Nachweisung der Kassen zur Versicherung von Fischereifahrzeugen.

Teil VI: Nachweisung der Fischverwertungseinrichtungen (Räuchereien, Marinieranstalten, Bratereien, Fischmehl- und Tranfabriken, Eisanlagen, Kühlhäuser, Seemoosfärbereien, Automobile zum Fischversand, Eisenbahnspezialwagen).

## Zeitschrift für Fischerei und deren Hilfswissenschaften

Herausgegeben im Auftrage des Preuß. Ministeriums für Landwirtschaft, Domänen und Forsten  
von Geheimrat Prof. Dr. Dr. h. c. P. Schiemenz und Ministerialrat Dr. E. Seydel

Die „Zeitschrift für Fischerei und deren Hilfswissenschaften“ will durch Veröffentlichung wertvoller Originalarbeiten aus dem Gesamtgebiete der fischereiwissenschaftlichen Forschung und der fischereiwirtschaftlichen Praxis die Fischerei fördern.

Bei der Vielseitigkeit und anerkannten Gedingenheit ist sie von hohem Werte für jeden fortschrittlichen Bewirtschafter von Seen, Flüssen, Teichen und anderen Fischgewässern, für wissenschaftliche Institute, für Büchereien, für Gerichts-, Verwaltungs- und Kommunalbehörden, für wirtschaftliche und Berufsvereinigungen, für Parlamentarier und Politiker.

Die „Zeitschrift für Fischerei“ erscheint vierteljährlich in Heften von 8 bis 10 Druckbogen Umfang in bester Ausstattung. Jeder Jahresband umfaßt vier Hefte zum Preise von je 6 RM im Jahresbezüge. Preis des Jahresbandes 24 RM geheftet, 27 RM gebunden, Einzelhefte 8 RM


### Die Bände XXIII bis XXIX (1925 bis 1931)

sind im unterzeichneten Verlage herausgegeben. Außerdem sind aus früheren Restbeständen käuflich die Bände I bis VIII (1893 bis 1900). Der Preis für diese acht älteren Bände beträgt für die ganze Reihe 65 RM. Band I und II werden des ganz geringen Bestandes wegen nicht einzeln abgegeben, die Bände III bis VIII kosten einzeln je 7 RM geheftet.

Interessenten werden einzelne Hefte der seit 1925 erschienenen Bände auf zehn Tage franko gegen franko zur Ansicht gesandt. Die seit 1925 erschienenen Bände werden Behörden, Vereinen und Körperschaften, auch durch Vermittelung einer am Ort befindlichen Buchhandlung, zur Ansicht vorgelegt. Prospekte mit Inhaltsangabe der hier angekündigten Bände sind kostenlos zu beziehen durch den

## Verlag von J. Neumann - Neudamm







STEHENBEN



ELBLĄG

WOJEWÓDZKA  
BIBLIOTEKA PUBLICZNA

Biblioteka Elbląska

II.2



111-000529-00-0